

**Reseña acerca de los campos alrededor de la antigua estancia Monte Molina,  
sureste de la provincia Córdoba, Argentina**

*History of the camps around the ancient estancia Monte Molina,  
southeastern Córdoba province, Argentina*

*Geschichte der Kämpfe um die alte Estancia Monte Molina herum,  
südwestliche Provinz Córdoba, Argentinien*

**Juan D. Delius**

muy antiguamente de la estancia La Maya, Monte Buey, Córdoba, Argentina  
y ahora prof. emérito de la Universidad Konstanz, Alemania

<http://kops.uni-konstanz.de/handle/123456789/42263.5>

**edición sin la mayoría de las figuras: solo el texto puesto al día; para ver todas las figuras  
consultar la edición [.4](#)!**

Desde su inepción en 2003, la Reseña ha sido consultadas en el internet unas 35.000 veces hasta  
mayo 2023.

La Reseña está dedicada a la memoria de **José Secundino Lloret** (\*1936, Justiniano Posse-<sup>+</sup>2009, Bell Ville) quien fue co-autor de las tempranas versiones de ella, la primera apareciendo en 2003; ver capítulo Z, Notas biográficas.

### **Sumario**

La presente reseña es un extenso, unas casi 1.000 páginas, estudio micro-histórico, un relato acerca de los sucesivos propietarios de los campos, sus orígenes familiares, ilustrado con cartografías y otras imágenes, cubriendo aproximadamente la centuria 1850-1950 y abarcando los campos pampeanos del sudeste de la provincia Córdoba, Argentina situados dentro de un área algo en exceso de un polígono limitado al norte por la ruta provincial 2 de Saira a Villa María, al oeste por la ruta provincial 4 de Villa María a La Carlota, al sur por la ruta nacional 8 de La Carlota a Arias y al este por el límite con la provincia Santa Fe que corre aproximadamente de Arias al sur por Cruz Alta al medio, a Saira al norte, ver abajo. Siguiendo a un capítulo X, Introducción, los campos son tratados sucesivamente de este a oeste en una serie de renglones (=capítulos) An, As, B, ... a M, N que a su vez proceden de norte a sur. Cubren parte de los actuales departamentos Marcos Juárez, Unión, San Martín y Juárez Celman. La antigua estancia Monte Molina que fue a medias de Richard A. Seymour, el autor del célebre libro 'Un Poblador de las Pampas', 1869, se ubica en el centro del área. La historia catastral los campos que circundan Las Rosas, Santa Fe, por razones derivadas, también merecen alguna atención dentro del primer renglón An. Al final se agrega un capítulo Y, Drama bávaro-puntano-escocés-polaco, que trata de la controvertida muerte 1909 en San Luís, Argentina de un yerno de Thomas Mann, premio Nobel de literatura 1929, que algo se relaciona con lo anterior y del que es co-autora Julia A. M. Delius, Berlín. La Reseña cierra con un amplio capítulo Z, Notas y Fuentes.

### **Summary**

The foundation of the famous Monte Molina ranch (=estancia) was described by one of its first owners, Richard A. Seymour in an excellent 1869 book "Pioneering in the Pampas or the First Four Years of a Settler's Experience in the La Plata Camps". The farm's further history, and that of the lands surrounding it, is followed-up in this approximately 1850-1950 account. It covers a southeastern area of the Cordoba province, Argentina, approximately enclosed by the provincial highways 2 (north) and 4 (west), the border with Santa Fe province (east) and the national highway 8 (south). After a chapter X, Introduction, the various camps –Spanglish for larger tracts of land– are successively treated going from east to west in a series of An, As, B, ... to M, N rows (=chapters) that proceed

from north to south. A bavarian-puntanic (=to do with San Luis province)-scottish-polish drama, of which Julia A. M. Delius is a co-author, and that is somewhat distantly related to preceding text is added at the end, chapter Y. Most of the Reseña's text is in Spanish, though some passages are also in English (or in German).

### Übersicht

Die neuere, europäische, etwa 1850-1950 Landbesiedlung der südöstlichen Pampa (=Ebene) der Provinz Córdoba, Argentinien wird beschrieben. Behandelt werden die Ländereien, die sich in etwa innerhalb eines Polygons, das von der Provinzialstraße 2, die von Saira nach Villa María führt, von der Provinzialstraße 4, die von Villa María nach La Carlota geht, von der Nationalstraße 8, die von La Carlota nach Arias führt, und von der Grenze mit der Provinz Santa Fe, die sich annähernd von Arias über Cruz Alta nach Saira zieht, eingeschlossen wird. Nach einer X bezeichneten Einleitung werden die Kämpfe (deutsch-argentinisch für größere Landflächen; Einzahl übrigens Kamp) nacheinander von Osten nach Westen und wiederum in einer Serie von Zeilen (=Kapiteln) An, As, B, ..., M, N, die von Norden nach Süden gehen, behandelt. Die Kämpfe sind Teile der jetzigen Regierungsbezirke Marcos Juárez, Unión, San Martín und Juárez Celman. Die Farm (=Estancia) Monte Molina, die Richard A. Seymour, einer der frühen Siedler und Autor von 'Pioneering in the Pampas' 1869, mitgehörte, befindet sich mitten im Gebiet. Am Ende des Beitrages findet sich ein Kapitel Y, ein Bayrisch-Puntanisches (=die Provinz San Luis betreffendes)-Schottisches-Polnisches Drama, über den Tod von Erik Pringsheim, Schwager von Thomas Mann in Argentinien, vorwiegend auf Deutsch angehängt, bei dem Julia A.M. Delius Koautorin ist, und das mit dem Vorhergehenden nur bedingt zusammenhängt. Aber sonst ist die Reseña meist auf Spanisch und nur stellenweise auf Englisch oder Deutsch abgefasst.

### Localidades

Localidades cordobesas (=ciudades, pueblos, villas, villorrios) tratadas, con códigos postales y clasificadas por renglones An, As, B, ..., a M, N. Los campos que circundan a una ciudad, pueblo, villorrio o estación frecuentemente se extienden a los renglones vecinos hacia el norte y el sur, ver los mapas ilustrativos dentro de los respectivos renglones.

Renglón **An**: 2563 *San José del Salteño*, 2559 *San Antonio de Litín*, 5910 *Silvio Péllico*; Renglón **As**: 2525 *Saira*, 2525 *Flora*, 2563 *Noetinger*, 2561 *Chilibroste*, 2559 *Cintra*; Renglón **B**: 5907 *Alto Alegre*, 2905 *Ana Zumarán*, 5909 *Las Mojarras*; Renglón **C**: 2592 *General Roca*, 2590 *Marcos Juárez*, 2594 *Leones*, 2566 *San Marcos*, 2564 *Monte Leña*, 2550 *Bell Ville*, 2568 *Morrison*, 2572 *Ballesteros*, 5900 *Ramón J. Cárcano*, 5900 *Villa María*, 5903 *Villa Nueva*; Renglón **D**: 2573 *Ballesteros Sur*, 5901 *Sanabria*; Renglón **E**: 2592 *25 de Mayo*, 2594 *Villa Elisa*, 2551 *Cuatro Caminos*, 2551 *Los Patos*; Renglón **F**: 2189 *Cruz Alta*, 2581 *Los Surgentes*, 2587 *Inriville*, 2587 *Saladillo*, 2589 *Monte Buey*, 2553 *Justiniano Posse*, 2670 *Ordóñez*, 2557 *Idiazábal*, 5901 *Cayuqueo*, 5901 *Ausonia*, 5905 *La Laguna*; Renglón **G**: 5385 *Camilo Aldao*, Renglón **H**: 2583 *General Baldissera*, 2681 *Etruria*; Renglón **I**: 2645 *Corral de Bustos*, 2645 *Capitán O'Higgins*, 2661 *Isla Verde*, 2659 *Monte Maíz*, 2655 *Wenceslao Escalante*, 2657 *Laborde*, 2679 *Pascanas*, 2675 *Chazón*, 2675 *Santa Victoria*; Renglón **J**: 2645 *Colonia Italiana*, 2659 *Castro Urdiales*, 2671 *Santa Eufemia*; Renglón **K**: 2651 *Colonia Bismarck*, 2671, *Pedro E. Funes*; Renglón **L**: 2625 *Cavanagh*, 2627 *Guatimozín*; Renglón **M**: 2651 *Colonia Bremen*, 2671 *Barreto*; Renglón **N**: 2624 *Arias*, 2662 *Alejo Ledesma*, 2664 *Benjamín Gould*, 2650 *Canals*, 2650 *San Severo*, 2684 *Olmos*, 2670 *La Carlota*, 2684 *Los Cisnes*, 2671 *Manantiales*, 2671 *Assunta*, 2651 *Viamonte*.

### Indice

**Capítulo X p. 1, Renglón An p. 24, Renglon As p. 87, Renglón B p. 107, Renglón C p. 158, Renglón D p. 213, Renglón E 264, Renglón F p. 308, Renglón G p. 437, Renglón H p. 574, Renglón I p. 632, Renglón J p. 679, Renglón K p. 718, Renglón L p. , Renglón M p. 770,**

**Renglón N p. 794, Capítulo O p. 837, Kapitel Y, Bayrisch-Puntanisch-Schottisch-Polnishes-Drama p. 876, Capítulo Z p. 939, Fin p. 987.**

Recommended through ResearchGate, Belin, February 2022 by Olatunji A. Shobande, Senior Research Fellow, Economics, Teesside University Middlesbrough, United Kingdom and Sofían El-Astal, Professor, Psychology, Al-Azhar University, Gaza, Palestine.

### Ediciones

Existen 4 anteriores ediciones de la Reseña depositadas bajo Kops: 2018 [123456789/42263](#) ; 2019 [123456789/42263.2](#) ; 2021 [123456789/42263.3](#) ; 2022 [123456789/42263.4](#) las previas, comenzando en 2003, publicadas en un repositorio no mas existente que hasta 2018 se consultó unas 13.000 veces! Las desde 2019 hasta 2022 han sido consultadas en algo mas de 20.000 oportunidades. La presente, 5ta. actualizada, última edición, mayo 2023 figura bajo [123456789/42263.5](#) y **no** contiene todas ilustraciones, para examinar a estas, abrir la 4ta edición 2022 !

### Suertes

El término ‘suerte’ proviene de España donde terrenos reales (=realengos =del rey) –en particular los que se dieron durante la Reconquista (718-1492) de las porciones moriscas de la península ibérica– se dividían, amojonaban y numeraban, súbditos merecidos sacando al azar fichas numeradas de un cacharro y por lo tal sus ‘suertes’ de tierra; en América Juan de Garay (\*1523-+1583) todavía repartió terrenos de acuerdo a este procedimiento cuando la segunda fundación de Buenos Aires en 1580. Si es que ese procedimiento tambien se usó en la ciudad Córdoba cuando fundada en 1573 por Jerónimo Luis de Cabrera (\*1520-+1574), no lo sabemos; en el area de la Reseña solo sabemos de repartos de tierras por decreto, las célebres mercedes reales. Dada la independencia argentina en 1816, tampoco sabemos bien como las varias autoridades de la época administraron la propiedad territorial del área que nos ocupará. Es el caso sin embargo que en Córdoba el Departamento Topográfico provincial desde 1862 en adelante dividió y numeró las tierras fiscales (=públicas=gubernamentales) por medio de mensuras administrativas. La mesa de Hacienda –se creó en 1858 por decreto del gobernador Mariano Fraguero (\*1795-+1872); escrituras en la que figura como institución fiscal vendedora aparecen en el registro 2 a partir de 1859– vendió usualmente a estas ‘suertes de estancia’ de unas 4 leguas cuadradas en remates públicos que al principio se celebraron bajo las arcadas del Cabildo cordobés. Los remates de suertes predominantemente situadas en el departamento Unión –que entonces todavía incluía al territorio del actual departamento Marcos Juárez– tuvieron lugar en Córdoba de 1859 a 1872; remates de principalmente suertes en los departamentos Río Cuarto y San Justo tuvieron lugar en Buenos Aires de 1873 a 1880; despues de esta fecha los remates de suertes, mayoritariamente situados en otros departamentos, se efectuaron otra vez en Córdoba: Calderone-Ferrari, Incorporación, p. 26. La tabla que sigue es una enumeración (**1, 2, ..., 398, 399**) de las suertes mencionadas en esta Reseña. Hubo sucesivamente varias series de divisiones lo que llevó a que existieran mas de una suerte del mismo número; los superscriptos (<sup>A</sup>, <sup>B</sup>, <sup>C</sup>, <sup>\*</sup>, <sup>F</sup>, <sup>L</sup>, <sup>E</sup>) indican aquí a cual serie pertenecía cada una, <sup>A</sup> denominando las suertes definidas por el mapa Laberge 1864 como pertenecientes a la serie A –suertes 20-88, 100, 102, 113 y 121-128–, <sup>C</sup> significando ‘leguas’ ferrocarrileras, ver mas adelante, en **pardo** algunas suertes (**114, 116, 120**) de la serie B que convertidas en leguas **YY<sup>C</sup>** desaparecieron, <sup>\*</sup> significando lotes de la merced Arrascaeta y <sup>L</sup> denominando campos provisoriamente numerados en el mapa Laberge 1867 (**315, 316, ..., 322**) que no tienen mensuras administrativas, otros tales campos en **pardo** (**310, 311, ..., 358**) que convertidos en leguas **YY<sup>C</sup>**, aparentemente solo aparecen en una nota manuscrita<sup>C59</sup>, y letras (An, As, B, ..., N) que indican en que renglón de la Reseña se encuentran las varias suertes; algunas ocupando mas de un renglón, ver también Figura 3; en **verde** tres suertes que faltan inscribir en el mapa fig. 3. Los superscriptos numéricos <sup>1</sup>, <sup>2</sup>, <sup>3</sup>, ..., <sup>214</sup>, <sup>215</sup> se refieren a los indices de mensuras administrativas, departamento Unión o departamento Marcos Juárez, guardadas en el Archivo Histórico, Catástro, Córdoba; para una dada suerte a veces existen varias copias o versiones; en **azul** suertes de las que faltan tales mensuras; de muchas de ellas nunca las habrá habido porque los campos hacia 1862 ya

estaban en posesión de particulares; de las ‘leguas’ ferrocarrileras C y los ‘lotes’ Arrascaeta \* simplemente nunca la/os hubo. Incluidas están ‘suertes’ a las que no les conocemos (o nunca tuvieron?) una numeración (aa, bb, ..., yy) ni, fuera de un caso (qq), mensuras administrativas. El sistema de acuerdo al cual el Departamento Topográfico numeró las suertes y las asignó a las varias series no es fácil de entender; hubo incidentalmente una segunda serie <sup>B</sup> y también otra serie <sup>C</sup> de suertes pero estas no tocaron el área de la presente Reseña. Algunos, pero no todos, los hiatos en la enumeración se deben a que las correspondientes suertes se situaron fuera del área de la Reseña y varias de ellas porque en 1882 las suertes terminaron finalmente ubicadas en la provincia Santa Fe.

1: BB<sup>8</sup>, FK, \*L, FM; 2: BB<sup>9,104</sup>, \*L; 3: BB<sup>21</sup>, \*L; 4: BB<sup>108,184</sup>, \*L; 5: BB, \*L; 6: BB<sup>48</sup>, FK<sup>94</sup>, \*L; 7: BAs<sup>36</sup>, FK, \*L; 8: BAn<sup>123</sup>, \*L, FK; 9: BAs<sup>20</sup>, FK; 10: BAs<sup>12,181</sup>, FK; 11: BAn<sup>111</sup>; 12: BAn<sup>179</sup>; 13: BE<sup>140</sup>; 14: B D; 15: BAn<sup>13,125</sup>, \*M; 16: BAn<sup>7,141</sup>, \*M; 17: BAn<sup>38</sup>, AJ<sup>51</sup>, \*M; 18: BAs<sup>152,208</sup>, AJ<sup>54</sup>, \*M; 19: BB<sup>137,30</sup>, AG<sup>55</sup>, \*M; 20: AE<sup>138</sup>, \*M; 21, AE<sup>36,104</sup>, \*M; 22: AF, \*M; 23: AF<sup>39,107</sup>; 24: AE<sup>24, 57,128</sup>; 25: AF<sup>11,151</sup>, \*N; 26: AG<sup>183</sup>, \*N; 27: AG<sup>124,135</sup>, \*N; 27bis: AG; 28: AH<sup>42,120</sup>, \*N; 29: AH<sup>155</sup>, \*N; 30: AJ<sup>6</sup>, \*N; 31: AJ<sup>38,154</sup>, \*N; 32: AJ<sup>23,147</sup>, \*N; 33: AJ<sup>34,173</sup>; 34: AK<sup>1,98,172</sup>, CC; 35: AK<sup>6,119,191</sup>, CC, \*N; 36: AK<sup>182,186</sup>, CC, \*N; 37: AK<sup>116</sup>, CC, \*N; 38: AK<sup>161,185</sup>, CC, \*N; 39: CC, AJ<sup>148</sup>, \*N; 40: AJ<sup>117</sup>, CC, \*N; 41: AJ<sup>142</sup>, CC, \*N; 42: AJ<sup>158</sup>, CC, \*N; 43: AJ<sup>170</sup>, CC; 44: AJ<sup>192</sup>; 45: AI<sup>1,68</sup>, CC, EN, \*N; 46: AI<sup>112</sup>, CC, EN, \*N; 47: AI<sup>171</sup>, CC, EN, \*N; 48: AI<sup>113</sup>, CC, EN, \*N; 49: AI<sup>99,149</sup>, CC, EN, \*N; 50: AI<sup>143</sup>, EN, \*N; 51: AH<sup>121</sup>, CC, EN, \*N; 52: AH<sup>159</sup>, CC, EN, \*N; 53: CC, AH<sup>156</sup>; 54: CC, AH<sup>154</sup>; 55: CC, AH<sup>150</sup>; 56: CC, AH<sup>164</sup>; 57: AG<sup>167</sup>, CC; 58: AG, CC; 59: AG<sup>168</sup>, CC; 60: AG<sup>146</sup>, CC; 61: AG<sup>19,129</sup>, CC; 62: AG<sup>40,22</sup>, CC; 63: AF, AJ<sup>165</sup>, CC; 64: AF<sup>160</sup>, CC; 65: AG<sup>27,174</sup>, CC; 66: CC, AG<sup>37,133</sup>; 66bis: AF<sup>21</sup>; 67: CC, AH<sup>28,132</sup>; 68: CC, AH<sup>32,56,195</sup>; 69: CC, AH<sup>25,189,193</sup>; 70: CC, AH<sup>5,130</sup>; 71: AH<sup>14,166,197</sup>, CC; 72: AI<sup>30,169</sup>, CC; 73: AI<sup>29,131,203</sup>, CC; 74: AI<sup>18,114,202</sup>, CC; 75: AI<sup>16,190</sup>, CC; 76: AI<sup>26,194</sup>, CC; 77: AJ<sup>22, 105</sup>, CC; 78: AJ<sup>3,134</sup>, CC; 79: AJ<sup>31,157</sup>, CC; 80: AJ<sup>15,115,177</sup>, CC; 81: AK<sup>35,102,178,187</sup>, CC; 82: AK<sup>50,58,109,188,198</sup>, CC; 83: AF<sup>126</sup>, CC; 84: AF<sup>17,127</sup>, CC; 85: AF<sup>41,118</sup>; 86: AE<sup>33, 106</sup>; 87: AE<sup>2,136</sup>; 88: AG<sup>20, 110</sup>; 89: BC<sup>144,4</sup>; 90: BB<sup>101</sup>; 91: BB<sup>145</sup>; 92: BB<sup>139</sup>; 93: BD<sup>177,10</sup>; 94: BC<sup>2</sup>; 95: BC<sup>59,196</sup>; 96: AD<sup>175,201</sup>; 97: BAn<sup>45</sup>; 98: BAn<sup>5</sup>, AF<sup>21</sup>; 99: BB<sup>97</sup>; 100: BAs, AE<sup>71</sup>; 100bis: BB<sup>44</sup>; 101: BAs,B,C,D; 102: AE,F; 104: BE,F<sup>50</sup>; 105: BB,C,D; 106: BE; 107: BB; 108: BB; 109: B D; 110: BAs; 111: BAn<sup>60,163</sup>; 112: BAn<sup>60,162</sup>, BC; 113: A D,E; 113bis: AF; 114: BC; 116: BC; 120: BC; 121: BE; 122: B D; 123: B D; 124: B D; 125: B D; 126: BE; 127: B D; 128: B D; 131: B G; 135: BB; 136: BAn,As,B; 137: BAn; 138: BAn; 144: BAn; aa: B D; bb: B D; cc: B D; gg: ?An; hh: ?An; kk: B F; ll: B F; mm: B F; nn: B F; oo: B M; pp: B N; qq: ?G<sup>46</sup>; rr: ?G; tt: B B; uu: B B; vv: B B; ww: B B; xx: B B; yy: B B; 305: L C; 306: L C; 308: L C; 310: L C; 311: L C; 312: L C; 315: LAn,As; 316: LAn,As; 317: LAn,As; 318: LAn,As; 319: LAn,As; 320: LAn,As; 321: LAn,As; 322: LAn,As; 358: L C; 359: L C; 361: L C; 362: L C; 363: L C; 395: L C; 398: L C; 399: L C.

Nótese que el algo similar pero esencialmente suplementario trabajo en francés de Amanda Asinari, 1973, *Le processus de colonisation dans la province de Córdoba* –al que vale bien consultarlo bajo *Études rurales*, Année 1973, vol. 52, pp 91-137, y el internet– trata como nosotros, a los campos de Unión, como también a los del departamento Juárez Celman que nosotros solo tratamos muy parcialmente, tanto como también a los del departamento San Martín que nosotros tratamos en una muy menor parte, pero que no trata los campos del departamento Marcos Juárez, a los que nosotros si tratamos bastante completamente.

## Introducción

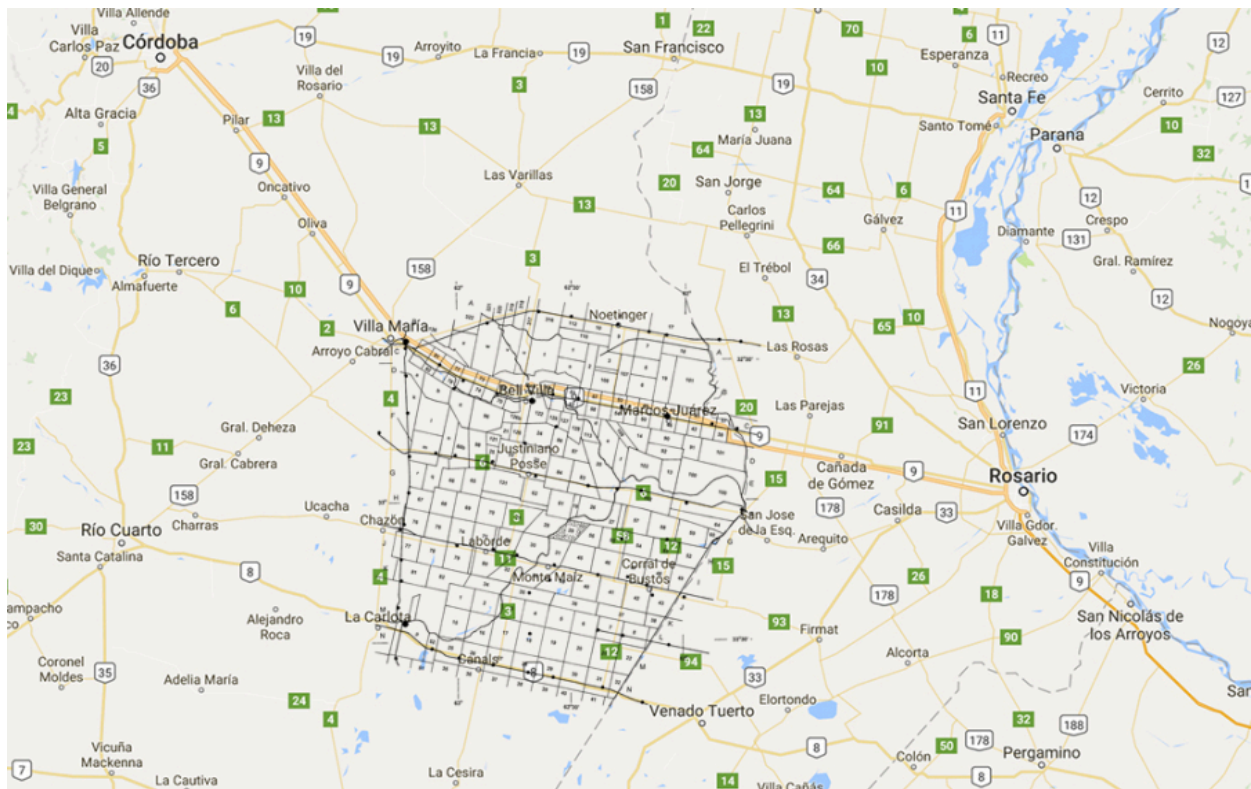
En 1865 los amigos ingleses Richard (=Dick) Arthur Hamilton Seymour y Francis (=Frank) Lyttleton Holyoake-Goodricke compraron en remate al gobierno cordobés la suerte 29, serie A, unas 3 leguas al sudoeste de la localidad Saladillo, en esos tiempos todavía posta sobre el antiguo camino real – establecido hacia 1747 por Domingo de Basavilbaso (\*1709, Buenos Aires-+1775): Bischoff, Saladillo, p. 16; Cárcano Transportes, p. 398– y que Concolorvo (=Alonso Carrió de la Vandra, \*1715, Gijón, España-+1783, Lima, Perú; el pseudónimo probablemente se lo ‘prestó’ su guía indio Calixto Bustamante Carlos: website heráldica carrió) recorrió en 1771 entre Buenos Aires y Córdoba,

y a unas 7 leguas al sudestesur de la entonces posta y pueblo Fraile Muerto, la actual ciudad Bell Ville, provincia Córdoba. Seymour y Goodricke llamaron a su estancia Monte Molino pero el nombre que más correctamente perduró fue el de Monte Molina, el paraje llamándose Monte de, o mismo solo Arbol de Molina. Habiendo retornado a Inglaterra Richard Seymour publicó en 1869 el libro "Pioneering in the Pampas or the First Four Years of a Settler's Experience in the La Plata Camps" (Longman Green, Londres; reimpresión en 1870; reimpresión 2002, Stockcero, Buenos Aires), una relato autobiográfico acerca de la colonización de la región de Fraile Muerto por hacendados ingleses. Figuran varias estancias vecinas apenas localizadas y varias personas mencionadas solo por sus nombres de pila o meras iniciales de apellidos. Una esmerada traducción por Justo P. Sáenz (hijo; \*1895-+1970) fue publicada en 1947 (Editora del Plata, Buenos Aires; reimpresiones 1992 y 1995, Impresos Córdoba; 2003, Elefante Blanco, Buenos Aires; 2021, Centro Historia, Bell Ville). A través de averiguaciones detectivescas Sáenz –de quién su sobrina María Sáenz Quesada, Los Estancieros, 1991 (Sudamericana, Buenos Aires; ver también: Justito, Todo es Historia, 1997, 358, p. 206) cuenta que el padre, un banquero, arrendó su estancia para evitar, lo que no logró, que su hijo se agauchase– estableció los nombres de algunos de los personajes y la ubicación de algunas de las estancias. Walter Seymour, el hermano de Richard Seymour, que llegó a Monte Molina en 1867, volvió a Inglaterra en 1870 y publicó mucho más tarde, en 1910, un libro autobiográfico titulado "Ups and Downs of a Wandering Life" (John Long, Londres; reimpresión 2003, Stockcero, Buenos Aires, ≈Altibajos de una movida vida) que incorpora un capítulo acerca de sus aventuras argentinas, con algún que otro detalle adicional a los proveídos por su hermano Richard. En una novela histórica "Fraile Muerto", publicada en 1988 por la Editorial Atlántida, Buenos Aires (reimpresión 2002, Stockcero) y basada sobre las narraciones de los Seymour, el autor Juan Carlos Casas, lejanamente emparentado con el jefe político del departamento Unión, Fraile Muerto, don Nazario Casas que aparece en el libro de Richard Seymour, p. 141 y en esta Reseña bajo <sup>CBellV,Dbb</sup> –en la nota 144<sup>ta</sup> de Sáenz figura como comandante local; Albarracín, Bosquejo, p. ?? explica que los jefes políticos departamentales, siendo personas de reconocida honorabilidad, tenían bajos sus órdenes a las demás autoridades del departamento (policías, jueces) y que siendo de posición holgada, no recibían sueldo –sin embargo la Compilación Leyes 1908, p. 18 indica que los jefes políticos en ese algo mas reciente entonces recibían 150 pesos mensuales– y cuya familia fue dueña de campos en la región cubierta por esta reseña, añadió el facsímile de un muy esquemático mapa que acompañaba al libro original de Richard Seymour, omiso en la traducción de Sáenz, y una nota con detalles biográficos acerca de los Seymour que descubrió en Inglaterra. También incluye un retrato fotográfico de Richard Seymour a los 60 años de edad, mostrando un muy sentado y próspero señor. Seymour, Goodricke y sus vecinos británicos se radicaron, atraídos sin duda por las perspectivas que abría la línea ferrea de Rosario a Córdoba que se estaba construyendo en ese momento con capital británico, justo cuando a partir de 1865 –los primeros británicos parecen ya haber llegado a la zona en 1863 según un informe del cónsul Lewis Joel, Rosario, 1870– estalló la guerra con el Paraguay (1865-1869) –que terminó con la muerte del dictador vitalicio paraguayo, mariscal Francisco Solano López (\*1826, Asunción-+1870, Cerro Corá)– dejó prácticamente indefensa a la entonces vigente línea de fortines Melincué, Santa Fe, La Carlota, Córdoba, Villa Mercedes, San Luís, a unas 10 leguas al sur de Monte Molina; ver también Villarroel. Bell Ville, p. 265. Al sur de esa línea de defensa y al norte de río Negro vivían unos 20.000 indios (=aborígenes) pampas y ranqueles, muy de a caballo y poco sedentarios (=semi-nómades; acerca de ellos ver Norberto Mollo, www). Hubo en esa época una serie de malones (=invasiones indias) que afectaron repetidas veces al sur de Fraile Muerto. Mismo cuando hacia 1865 el río Tercero llevaba poca agua, se ‘bandeaban al norte por el paso del Ahorcado<sup>Cfin</sup> buscando ‘yeguada gorda pero arrasando con todo, vacas, ovejas y cabras’ (y ‘cautivos/as’) como lo relató Cecilio Lazos<sup>C67</sup>: Ferrer, Córdoba, p. 22. Esto limitó a los pobladores dedicarse a la crianza de ovejas –su lana era todavía un bastante cotizado producto en ese momento: Converso, Formación, p. 73– cerdos y al cultivo de cereales y papas –acerca de estas últimas ver Samm 1868 p. 21; donde se araba y sembraba era imperativo cercar: se habla de cercos de hierro baratos– ya que los malones indios se arreaban con sus yeguarizos, vacunos y por último, hacia 1875, mismo con sus ovinos. Entre 1862 y 1868 la región de Cruz Alta, Fraile Muerto, Villa Nueva, Melincué, La Carlota, y Río Cuarto sufrió unos 230

malones (The Standard 21.9. 1968; Quesada, Estancieros, p. 207). Las incursiones indias recién amenguaron cuando en 1869, la guerra con Paraguay ya casi acabada, el coronel Lucio V. Mansilla estableció una línea nueva de fortines a lo largo del río Quinto (=Popopis en indígena), unas 20 leguas más al sur de la anterior: Page, Mansilla, p. 176; Mollo Mattia, Frontera, p. 49; Mayol Laferrer, Mansilla, p. 83 Asimismo, al menos en 1872 todavía hubo dos malones por el sur de Bell Ville que hicieron bastantes estragos; se habla mismo de cuatro ingleses cautivos, aunque eso probablemente debido a un error: Sarmiento 1872, p. 48 y 163. Según los hermanos Mulhall, Handbook 1875, p. ?? las incursiones en esta región recién amenguaron en 1874 después de que el coronel Teófilo Ivanowski reorganizó la defensa a lo largo de la misma (?) línea de fortines. Ivanovsky, nacido en 1827, en Poznan, Polonia (=Posen, Alemania) como Karl Reichert, fue asesinado en 1874 en Villa Mercedes, San Luis por orden del general José Miguel Arredondo (\*1832-+1904) en ocasión de una sublevación instigada por el general Bartolomé Mitre contra la candidatura presidencial de Nicolás Avellaneda<sup>K36</sup>; Arredondo fue a su vez derrotado y tomado prisionero por Julio A. Roca en la segunda batalla de Santa Rosa el mismo año, pero éste al poco tiempo lo dejó escapar; según Sánchez, Hombres, p. 79, Arredondo era padrino de Julito Roca, el hijo de J. A. Roca. Llull, Colonia Italiana, p. 160 acota que en 1876 hubo el ‘último gran malón’ que penetró por la vecindad del ex-fortín Las Tunas<sup>N40</sup>. Una memoria escrita por el presidente Nicolás Avellaneda menciona que aún en 1878 los indios ranqueles incursionaban hasta las cercanías de La Carlota y Río Cuarto. Mi pasado coautor José Lloret, Centro Histórico Bell Ville, me informó que en 1878 se enterraron en Bell Ville los despojos de un Beni(g)no Rodor muerto por los indios un año antes: fue al parecer la última víctima de los aborígenes en los alrededores de esa villa; sería por indios dispersos que merodeaban por los montes (=bosques) o pajonales ribereños de los ríos Tercero, Cuarto y Carcaraña ?. El definitivo cese de incursiones indias se debe primariamente a que la tribu del cacique ranquel Epumer había sido exterminada [UD1]y/o desplazada al sur patagónico en 1879-80 por la ‘conquista del Desierto’ del entonces ministro de Guerra Julio A. Roca<sup>abj</sup>. Villarroel, Bell Ville, p. 374, menciona que el comandante Froylan Taborda<sup>Bl</sup>, siendo comisario, defendió con su milicia a Bell Ville contra una última invasión de indios pampas, (o ranqueles?) en 1878. Antes de la conquista del Desierto en 1879 el equipamiento de las fronteras traía consigo una escasez de peones de campo que en la medida de que estos eran reclutados para el servicio militar (=‘la colymba’) –lo que mismo llevó al equivocado conchabo de un que otro “criollo” suizo o británico !– impidiendo la satisfactoria ejecución de las labores rurales. Además, apenas algo atajados los indios, como lo apunta Walter Seymour, p. 88, la zona fue azotada por invasiones de langostas: Sarmiento 1876, p. 202, y como también está documentado, por drásticas sequías (=secas) en 1870, 1874, 1876 y 1877: Sarmiento 1871 p. 118; 1874, p. 160 y 1877, p. 112 (y de vuelta en 2022 ya en asociación con el universal recalantamiento climático?). Así es que la gran mayoría de los aproximadamente 125 pobladores británicos, incluyendo unas 15 mujeres, los extranjeros mayoritarios entre los entonces ~5.000 habitantes del departamento Unión –incluía todavía el futuro departamento Marcos Juárez– según el censo 1869, habían a más tardar abandonado la región hacia el final del siguiente decenio.



Figura 1. El área de la provincia Córdoba del que trata la Reseña, ver figuras 2 y 3, se centra aproximadamente alrededor de la R inicial del rótulo ‘Rosario’ en este mapa reciente.



El reverendo anglicano William T. Coomb, Rosario, quién se ocupaba de los feligreses anglocreyentes bellvillenses, relata que ya hacia 1870 varios de los estancieros británicos estaban arruinados: Samm 1870, p. 138. En 1883 quedaban unos 25 muy desparramados ingleses en la zona de Bell Ville: Samm 1883, p. 82; en 1885 restaban apenas una docena de pobladores británicos en la misma zona: Mulhall, Handbook, p. 701. Uno de los que regresó a Inglaterra, Thomas Purdie<sup>F22</sup> y que se convirtió allí, o más bien en Alemania y Escocia, en un prestigioso profesor de química orgánica, explica en una carta publicada en el Brazil and River Plate Mail (=Brpm), ???. 1870 que la caída del precio de ovejas de 8,5 chelines en 1865 a 2 chelines (chelines =veintésimos de libra esterlina) por cabeza en 1870, y parecido el precio de la lana –en parte debido a que terminada la guerra de Secesión norteamericana (1861-1865), se restableció en Europa el suministro de algodón – Panettieri, Historia, p. 58 y 69– fue fatal. De hecho, las grandes fortunas con el ‘oro blanco’ (=lana) se habían hecho entre 1850 y 1855: Gea, Ganado lanar, p. 10; hacia 1865 el mercado norteamericano y europeo ya comenzaba a abarrotarse con lana y a consecuencia una crisis económica golpeó a la Argentina hacia 1873: Quesada, Estancieros, p. 205; pero ver Murray, Devenir, nota 299; ver también Vera, Desarrollo, p. ?. Wattewille, Lettres, p. II, 141 explica que hacia 1876, una crisis financiera durante la presidencia de Nicolás Avellaneda (1874-1880) había empobrecido a los pobladores británicos de la región de Bell Ville. Nuevos dueños adquirieron, a veces bancos hipotecarios por medio, o les fueron adjudicados como guerreros del Paraguay, los campos que quedaron abandonados: en el registro 2, 1875, folio 2452v, la mesa de Hacienda<sup>abj</sup> cordobesa figura cediéndoles terrenos a guerreros del Paraguay<sup>Bvv,F113b,I17,M22</sup>. La profunda crisis que ocurrió hacia 1890 después de un período de desmedida especulación bajo la presidencia (1886-1890) de Miguel Juárez Celman trajo otro parcial renuevo de propietarios. Se sabe que la Brazil and River Plate Bank, de Londres, sucursal calle Puerto 165, Rosario, en ese momento se quedó ‘clavado’ con varios campos hipotecados y que el Baring Brothers Bank, Londres apenas que no se fundió definitivamente por parecidas razones. Más localmente quebraron hacia 1890, entre otros, el Banco Nacional (fundado 1873 cuando siendo presidente Domingo Sarmiento 1868-1874) y el Banco de la Provincia de Buenos Aires (fundado en 1822); el Comercial Directory 1897, p. 47, bajo Argentina, bancos lista otros bancos mas todavía en liquidación. En 1895 la Argentina tenía unos 4.000.000 habitantes de los

que unos 1.000.000 eran extranjeros inmigrantes. La economía repuntó sin embargo y gracias a la llegada de una masiva y laboriosa inmigración predominantemente italiano-española, arribado el año centenario 1910, la Argentina era uno de los países más ricos del mundo, munida con una influyente oligarquía rural.

Debido a la masiva inmigración de post-guerra, sobre todo italiana, alrededor de 1920 muchos de los campos comenzaron a fraccionarse en estanzuelas y chacras, apareciendo una multitud de nuevos dueños y arrendatarios. Los planos catastrales fueron nuevamente revueltos hacia 1920 y 1930 cuando ocurrieron renovadas crisis agro-financieras. Como ya indicado, lo que finalmente terminó con los malones de los indios del sur fue la conquista del Desierto en 1879, una campaña militar –que de hecho ya había sido concebida por el presidente Bartolomé Mitre en 1867 poco antes de comenzar la guerra del Paraguay, y que esencialmente era un copia de la previa campaña del Desierto de 1833 por Juan Manuel de Rosas– ahora iniciada por el presidente N. Avellaneda (1874-1880) y cuya financiación fue aprobada por el Congreso en 1878. Liderada por el general Julio Argentino Roca, ver Walther, Conquista, la expedición mató a unos 1.400 aborígenes, hizo prisioneros a unos 2.000 mas y desplazó a otros 20.000 al sur del río Negro y a las faldas sureñas de los Andes: [website wikipedia conquista desierto](#). Para financiar la campaña unas 4.000 leguas cuadradas de 2.500 hectáreas cada una, fueron vendidas por 400 pesos fuertes, cada una como prospectivo título por el gobierno nacional antes de que la campaña comenzara, a través de la Bolsa de Comercio a adinerados interesados bonaerenses y uruguayos materialmente distribuidos hacia 1880. Mas tarde en 1882, otros 5 millones de hectáreas patagónicas más fueron rematadas en lotes de unas 40.000 hectáreas cada uno en Londres y París. Y como todavía quedaba más, en 1885 se cancelaron con tierras sureñas las deudas que el estado tenía con los oficiales y milicianos pero que estos faltos de efectivo, terminaron malvendiendo sus alocaciones a los mismos financistas, tal de que toda la superficie pasó a manos de solo unos 330 propietarios con un promedio de 31.596 hectáreas cada uno. Eran tierras que ocupaban el sur de las provincias el oeste de la provincia Buenos Aires, el sur de las provincias Santa Fe, Córdoba y San Luis y toda la gobernación, después provincia, La Pampa; el completo reparto se demoró hasta casi 1885. De allí en adelante hasta mas o menos 1895 se repartieron otras parecidas extensiones de tierras estatales patagónicas al sur del Río Negro y en Neuquén .

Recorte de la hoja 46, Villa María, mapa 1940, 1:500.000, del Instituto Geográfico Militar.

Plano de la Zanja de Alsina 1877 por Jordán Wysłocki.

La Conquista del Desierto, 1879 según un mapa de M. Francioni. Nótese que la expedición liderada por tte. crnl. Eduardo Racedo (\*1843-†1918) de hecho pasó por el vértice sur-oeste de Córdoba y nornor-oeste de La Pampa, región que contenía la célebre laguna El Cuero, largo tiempo residencia (=toldos) de los muy maloneadores indios ranqueles <sup>G26,rgLY</sup>.

Valdría ahora exponer aquí acerca de los indígenas pampeanos que a través de los malones tanto incidieron en la historia de los campos de la presente Reseña pero me restrinjo a referir al lector a las excelentes fuentes Schoo Lastra, Indio, 1977, Mandrini, Indígenas, 1988, Hernández, Indios, 1995, y al libro Tamagnini y Zavala, 2010, El fondo, todos con sus mapas, agregando aquí solo al contemporáneo mapa de Alsina y Wysłocki, 1877<sup>art</sup> acerca de la afamada frontera ‘Zanja de Alsina’. Amerlan, Alberto 1884, Malón, Schrecken der Pampa, Mutze, Leipzig (re-ed. 1942, Librería Goethe, Buenos Aires) trata algunos aspectos ‘difíciles’ que los demás libros mas bien esquivan, aunque en forma algo novelada. Para darse una idea acerca del rol de los malones en el presente relato usar el buscador ‘word’ cebado con los términos ‘malón’ y ‘malones’; entiendo que entre 1850 y 1875 hubo

un promedio de unos 6 malones por año por el sur de la provincia Córdoba. Pero debemos añadir que varias tolderías también practicaron la caza (venados, ñandúes, hacienda alzada), la ganadería y la agricultura y que también hubo algunas ‘guerras inter-tribales’. Vale notar que hoy día (2023) según el Instituto Nacional de Asuntos Indígenas (INAI) los indígenas argentinos reclaman restitución de unos 12 millones de hectáreas de campo, incluso algunas miles en el área de la Reseña.

La presente reseña es una compilación de la historia catastral de la región que circunda a la antigua estancia Monte Molina comenzada hacia 2001 por el primer autor J.D.D, inicialmente con el objeto de esclarecer varias cuestiones que las notas de J. P. Sáenz en libro de R. A. Seymour habían dejado abiertas. *Pioneering in the Pampas* (Londres, 1869), se publicó en castellano en 1947, traducida y comentada por Justo P. Sáenz (hijo), quien investigó la veracidad del relato, consultó los catastros de tierras, los diarios de la época y toda la bibliografía disponible. Según María Sáenz Quesada, su sobrina, a ese efecto, envió cuestionarios a los viejos vecinos y encargó a su amigo Fernando de Aróstegui, quien por razones profesionales visitaba campos de la zona, que: ‘Sin tomarse mayor trabajo, andando por esos lados (lo mismo que por La Carlota) podría usted sacar a relucir el tema en el bar del hotel o en el comedor de la estancia donde se encuentre, cuando crea hallarse frente a un sujeto medio aficionado a las cosas del pasado. Nada más le pido y si me contesta alguna de las preguntas, habrá contribuido grande y generosamente a la aparición de un libro que les va a dar más de un disgusto a los folkloristas de por ahí’. La primera edición de la reseña apareció en el internet en 2003. El área geográfica que cubre tiene un radio de unas 12 leguas (=60 kilómetros) a la redonda. Más precisamente es un polígono aproximadamente definido al norte por la línea del FC. Mitre (=Central Argentino) que va del pueblo Saira a la ciudad Villa María y que corre paralela a la ruta provincial 2; al este por el límite entre las provincias Santa Fe y Córdoba, marcado aproximadamente por los pueblos Saira, mas exactamente la cañada San Antonio y menos exactamente por el canal aliviador del mismo nombre cavado entre 1933 y 1940, Tortugas (apenas dentro de la provincia Santa Fe), Cruz Alta –los arroyos Tortugas y Mojarras, afluentes desde el norte y el sur al río Carcarañá definen aquí el preciso límite– la ciudad Corral de Bustos y los pueblos Cavanagh y Arias. Por un largo tiempo el límite allí indefinido causó mucha disputa; el límite definitivo establecido en 1882 por la Suprema Corte de Justicia de la Nación corre recto y oblicuamente de nordeste a sudoeste; al sur por la línea del FC. Mitre –y aproximadamente también por la ruta nacional 8 que cursa algo al norte de las vías– entre el pueblo Arias y la ciudad La Carlota y al oeste por la antigua línea del FC. Mitre entre las ciudades La Carlota y Villa María tal como por la estrechamente paralela ruta provincial 4. He seleccionado este área porque lo conocí bastante bien viajándolo como jovencito alrededor de 1950 cuando residía –por lo menos durante las vacaciones colegiales– en la estancia La Maya<sup>G26</sup>, Monte Buey, próxima a la antigua estancia Monte Molina<sup>H29</sup>, Monte Maíz, haciéndole de ayudante a mi padre Pablo Delius, administrador 1941-1975 de la tal estancia. La región cubre partes de los departamentos: **i**) departamento Marcos Juárez con cabecera Marcos Juárez que se creó en 1888 por división del **ii**) departamento Unión con cabecera Fraile Muerto/Bell Ville que a su vez se creó en 1860 por división de un antiguo departamento Tercero Abajo; **iii**) departamento General San Martín con cabecera Villa María que surgió por una fusión en 1944 de lo que quedaba del antiguo departamento Tercero Abajo con una menor parte nordeste del **iv**) departamento Juárez Celman con cabecera La Carlota que se creó en 1888 por una división del antiguo departamento Río Cuarto. La reseña procede de norte a sur por renglones An, As, B, C, ... a ..., M, N de invención mía, cada uno constituidos por campos (suertes, lotes, leguas) alineados de este a oeste. Comienza por el nordeste (Saira, An) y progresa renglón por renglón hacia el sudoeste (La Carlota, N y mas allá). Las pedanías que se mencionan al comienzo de los renglones se refieren a las que ilustra el mapa Greiner 1905 en el que el departamento San Martín todavía figura como departamento Tercero Abajo. Los departamentos tienen su origen en los curatos eclesiásticos de la era colonial: el curato de Río Cuarto, fundado en 1750 y el de Río Tercero que se estableció en 1772 por partición del mas antiguo curato de Calamuchita; el curato del Tercero a su vez se dividió algo antes de 1800 en los curatos de Tercero Arriba y Tercero Abajo.

La región de la Reseña en los mapas Echenique 1866, Thompson 1871 y Paz Soldán 1887. La traza del límite sureste de Córdoba con Santa Fe difiere entre los mapas; la del último mapa 1887 equivale a la final que fijó la Corte Suprema en 1882<sup>Lini</sup>.

Hacia el final de la era colonial una mayor parte del área de la Reseña consistía de campos dichos realengos, es decir propiedad del rey representado por el virrey; otras partes eran mercedes reales, es decir campos que el rey –primero a través de los virreyes del Perú y después de los virreyes del Plata– habían conferido a súbditos merecidos en forma hereditaria pero que las familias agraciadas en varios casos no habían logrado ocupar en la forma prescripta, otros que habían sido conferidos a instituciones eclesiásticas (conventos), otros pocos que particulares habían adquirido por compra al fisco y otros que habían adquirido por mera prolongada ocupación. A los indígenas serranos –algo más sedentarios ellos– se les reconoció algunos reducidos derechos de propiedad pero ningunos a los indígenas en el área de la Reseña (Cacciavillani 2019, 2021). Hasta 1880 informalmente estos indígenas mismos se consideraban en cierta medida dueños de los campos desiertos y mismo de los ocupados a los que visitaban a durantes sus periódicas invasiones (=malones); en oportunidades deben haber mismo residido temporariamente en tolderías apenas dentro del área, aunque no parecen existir evidencia documental al efecto de ninguna. Ocurredida la independendencia en 1810 y 1816 se respetaron los títulos de propiedad territorial privada adquiridos durante la era colonial. Las nuevas autoridades de vez en cuando donaron campos fiscales a personas amigas o merecidas y en otros casos vendieron tales campos a particulares para fortalecer las arcas gubernamentales, pero los movimientos fueron muy menores en el área de la Reseña hasta llegado el final de la era anárquica y dictatororial en 1852 ya que a la tierras –en eso diferenciando de las valoradas haciendas chúcaras (=asilvestradas), los avestruces y los venados que lo poblaban– la ínfima población les apegaba un ínfimo valor. Vale mencionar que en la provincia Córdoba las arbitrariedades de las mencionadas anárquicas épocas fueron algo menores que en otras provincias de la Confederación Argentina gracias en gran parte al prolongado y estable dominio que logró ejercer el algo más humano y sentido caudillo Manuel López, gobernador 1835-1852, ‘demorado sucesor’ del caudillo-gobernador (1820-1830) general Juan Bautista Bustos (\*1779-<sup>+</sup>1830). Eso a pesar de que en 1836, para agraciarse con su protector Juan Manuel de Rosas, M. L. mandó a degollar en el fortín Punta del Sauce<sup>Nini</sup> (=La Carlota) a unos 130 indios amigos, incluyendo mujeres y niños: Tamagnini, 2016, El sur.

Es oportuno aquí un pasaje acerca de la original mensura y venta de los campos fiscales cordobeses, tal como reglamentados por las Leyes 11.8. 1849: inspección agujas, (brújulas) declinacion, rumbos corregidos; 6.10. 1849: sobre los agrimensores, comisión topográfica; 1.12. 1857: venta de terrenos v(/b)aldíos, suertes de estancia 8 leguas cuadradas; 20. y 24.11. 1858: suertes de estancia 4 leguas cuadradas, de chacra 2 leguas cuadradas, y de quinta 1 legua cuadrada como máximo; ???. 1858: la posesión privada se definía por títulos legales, por lo general una escritura, de cesación o por compra o por ocupación durante 20 años; la adquisición de tierras fiscales se iniciaba por una denuncia por un particular de un terreno que él opinaba ser baldío (=no tener un dueño particular), las autoridades (=juez?) determinaban si de hecho lo era y por lo tanto fiscal, lo mensuraba y fijaban su precio y lo ofrecían en primer término al denunciante: Brussa et al. Tierras. p. 52; acerca de la historia de las bases jurídicas del temprano reparto y adquisición de propiedad inmueble en la provincia Córdoba, ver Cacciavillani, Celebrar, 2021. La mensura de tierras fiscales era imprescindible; entre los primeros agrimensores reconocidos –Leyes 22.12. 1858– estuvieron (Albano Marchais de Laberge)<sup>F20</sup> Santiago Echenique<sup>E86,F83,G27,Lini</sup>, Nicéforo Castellano<sup>B136</sup> y Agustín Patiño<sup>An101</sup>. Hubo una nueva ley de Tierras públicas 3.10. 1862 por la que posesión de un terreno se establecía por títulos legales o ocupación por 30 años y no se admitían denuncias sino que comisiones topográficas oficiales identificarían las tierras fiscales existentes; se prevenían penalidades por no cooperar con las tales comisiones. La publicación Leyes 4.8. 1863 contuvo un reglamento de agrimensores<sup>abj</sup> que recién se reactualizó en Leyes ???. 1894 con unas instrucciones para agrimensores. Una ley de enjuiciamiento (?) de 1875 precisó las bases legales de la propiedad inmueble: Cacciavillani 2021, p.

73. En el antiguamente todavía muy extenso departamento Unión –incorporaba al posterior departamento Marcos Juárez– una comisión Topográfica mensuró administrativamente entre 1863 y 1864 los campos decididamente al sur de los ríos Tercero y Carcaraña (serie A) hasta bordear la antigua merced Arrascaeta bien al sur, y entre 1864 y 1866 los campos inmediatamente vecinos al sur de los mismos ríos y los campos que se explayaban al norte de los mismos (serie B): Tognetti, Disputa, hace referencia a las dificultades encontradas por esta comisión, notas 30 a 33. La mesa de Hacienda<sup>arr</sup> –una entidad fiscal fundada en 1858? y compuesta por el ministro de Hacienda (presidente), el fiscal de Estado y el contador de Hacienda: Ferreyra, Organización, nota 24; Brussa, Cánovas y Prosdócimo, Tierra, 2001, p. 37– las ofrecía en venta a través de remates públicos (provistas con un precio base?).

Ya el gobernador ‘Quebracho’ López por medio de una ley 6.10. 1849, Compilación Leyes 1810-1870, t. I, p. 212 ‘sobre los agrimensores’ dispuso la creación de un departamento topográfico, pero queda por comprobar si este alguna vez llegó a funcionar –pareciera que solo lo hizo en el ámbito urbano de la ciudad Córdoba– antes de que el caudillo renunciara (o más bien ‘fuera renunciado’) en 1852: Ferreyra, Organización, nota 16. Notese que una primera comisión topográfica estatal –iniciando así una institucionalización de agrimensura en la Argentina– fue creada en 1824 por el gobernador de Buenos Aires, Juan Gregorio de Las Heras (\*1780-+1866). El departamento Topográfico de la provincia Córdoba fue creado en 1862 por el gobernador Justiniano Posse (1862-1863)<sup>F23</sup>. Una ley acerca de tierras públicas de 1862 prohibía vender terrenos sin deslindar y para eso se creó el Departamento Topográfico, que realizaba las ‘mensuras administrativas’. Su primer jefe fue el ingeniero agrimensor Albano Marchais de Laberge<sup>F20</sup>; previamente este agrimensor francés había delineado el camino entre las ciudades de Santa Fe y Córdoba. Anterior a estas fechas los muchos campos de la Reseña eran parte de un enorme campo de ‘naides’, despoblado exceptuando algunos pocos puestos (=ranchos) de ocupantes desparramados que se extendía por el noreste y el sur de Bell Ville (=Frayle Muerto) y el noreste de La Carlota (=Punta del Sauce). Una Comisión Topográfica encabezada por Laberge como presidente comenzó a sistemáticamente mensurar y amojonar administrativamente (=oficialmente) los campos de Córdoba conocidos o sospechados de ser fiscales, es decir de nadies, descontando naturalmente a los aborígenes desplazados, produciendo para cada uno de ellos, para cada suerte, una mensura administrativa, un expediente que constaba de un escrito y un plano descriptivo que definía su locación, su perímetro y extensión y le alocaba un número y mayormente también un nombre, comúnmente el de algún ‘accidente’, monte, cañada, laguna, población, etc., que contuviera. La locación muy frecuentemente se definía refiriéndose a la de un mojón de partida colocado durante la mensura de un precedente mensura, más raramente refiriéndose a un singular accidente geográfico considerado inamovible (la confluencia de un río y un arroyo, una laguna permanente, una rara piedra tamañosa), más comúnmente a constelaciones de menores accidentes no tan permanentes –lagunas, cañadas, árboles, puestos– en la vecindad. No sabemos de ninguna nominación de longitud y latitud (=coordenadas) geográficas que precisen la locación de un mojón, seguramente debido a que aunque la latitud (=elevación angular del polo estelar (o del zenit solar corregido con una tabla calendaria) por sobre la horizontal nivelada) era sencilla de determinar con el teodolito<sup>abj</sup>, la longitud lo era dificultosa porque requería –aparte de muy intrincados procedimientos astronómicos alternativos– la lectura de la hora al momento del zenit solar –o estelar de algún otro bien conocido astro– local en un cronómetro calibrado –telegráficamente a partir de ~1870 cuando se comenzaron a extender las redes correspondientes– relativo a la hora de de longitud 0° de origen (Greenwich o Paris, Buenos Aires o Córdoba: website paoloantonio minitti cielosur); 15° de longitud equivalían a 1 hora de diferencia; la precisión de cronómetros portables de la época siendo insuficiente, por lo que uniformemente se prescindió de las coordenadas (para datos modernos ver Anonimus, Gazetteer of Argentina, 1992). Para lo que sigue nos referimos al website fao.org agrimensura que ofrece un conciso e inteligible relato acerca de los procedimientos de agrimensura previos a la era del gps (=global positioning system) satelital; aquí nos restringimos a una muy somero sumario. Notamos que ya había en la época precisas instrucciones provinciales para

los agrimensores, ver Leyes 20.4. 1863, redactadas por A. M. de Laberge, el primer presidente del departamento Topográfico cordobés: Ferreyra, Tierra, p. ??.

Para mensurar una suerte la comisión topográfica se ubicaba junto a un mojón de una suerte previamente mensurada, instalaba sobre la locación del mojón la trípode un teodolito munido con una plomada y una brújula, se disponía de un círculo graduado en  $360^\circ$ , nivelado horizontal y alineado de acuerdo al norte geográfico ( $0^\circ$ ), descontando para ello la variación local (horizontal = declinación) del norte magnético. Para el área de la reseña alrededor de 1865 este ángulo fue de  $\sim 12^\circ 30'$  E(ste) – Maizón, Construyendo, p. ??– los agrimensores controlándolo solo de vez en cuando; hacia 1950 la declinación local era de  $\sim +2^\circ$  E, hoy día (2019) es de  $-6^\circ 19'$  W, la inclinación siendo  $36^\circ 17'$  en el Haras General Paz (vecindad del pueblo Ordóñez<sup>rglG</sup>)  $32^\circ 47' 60''$  S y  $62^\circ 57' 0''$  W (con el tiempo los polos magnéticos ‘migran’ en relación a los polos geográfico-astronómicos). Partiendo del punto del mojón inicial se apuntaba el largavista del teodolito con el deseado rumbo cardinal dado en grados, minutos y segundos ( $=^\circ$ ,  $'$  y  $''$ ) y se instruía por señales los a peones a plantar a intervalos jalones alineados sobre la recta con ese rumbo. La distancia proyectada a lo largo de ese rumbo la medían peones con dos cadenas de agrimensor –o mas antiguamente con cuerdas de 100 varas– calibradas a tener 25 varas de largo cada una con eslabones numerados de 1 pie (3 pies = 1 vara) cada uno, concatenando sucesivas cadenas usando pinches (=clavos) metálicos para marcarlas, el número de pinches usados x 25 varas dando la distancia cubierta. Habiendo a llegado a la deseada distancia se plantaba un mojón, un palo de madera dura con marcas herradas a fuego CT (=Comisión Topográfica) y el número de la suerte). Muchas suertes eran designadas a ser cuadradas (cambio de rumbo (=vértices) a cada uno de los cuatro mojones  $90^\circ$ , sumando  $360^\circ$  internos), 2 x 2 leguas (=12.000 x 12.000 varas = 500 x 500 cadenas; el ‘5to vértice’ de la mensura debía coincidir con el 1ro; si no lo hacía se repetía el procedimiento hasta obtener una razonable coincidencia. Suertes de mas complicados perímetros, tales como rectángulos, trapecios, rombos, romboides, pentágonos irregulares, etc. se mensuraban ateniéndose a las ‘reglas’ de la geometría; siempre debía darse que el ‘último mas uno’ vértice (=mojón esquinero) debía coincidir con el primero (=‘cierre’). Los límites sinuosos de campos a lo largo de ríos –campos bordeando ríos/arroyos se valoraban por estar provistos de abrevaderos naturales y no requerir el trabajoso cavado y accionar de jagüeles– se mensuraban desde un rumbo rectilíneo algo alejado de la ‘costa’ del río del que a regulares intervalos se hacían ‘salidas’ de  $90^\circ$  grados hasta el río ‘dibujando’ una serie de paralelogramos menores. En el expediente de mensura escrito –por lo general lo ‘llevaba’ el asistente (=secretario) del agrimensor– se asentaban los sucesivos rumbos y las correspondiente distancias. El plano, dibujado con regla y transportador a una escala reducida –los planos archivados en su mayoría lo son de 40.000 a 1, aunque algunos los son de escalas mayores, por ejemplo 4.000 a 1– reproducía el perímetro del terreno; sobre esa base y de acuerdo a las prescripciones de la geometría se calculaba la superficie del mismo. Distancias sobre rumbos no directamente (horizontalmente) ‘cadenables’ (ríos, lagunas) se medían recurriendo a triangulaciones aplicando la regla de Pitágoras o tablas trigonométricas.

Un teodolito montado sobre el esquinero de un campo listo para determinar los rumbos cardinales de dos de sus costados. Este instrumento moderno incorpora un taquímetro laser que permite medir distancias rectilíneas sin tener que ‘cadenar’. Foto gentileza de Carlos L. Poggio.

Montañosidades no eran relevantes en la pampa, las hondonadas (cañadas) y lomas (cuchillas) eran menores y se ignoraban; no así en áreas serranas, montañosas, pero admito que no he examinado la mensura de una tal suerte ondulada (aparte de la aquí tratada bajo Y !). Naturalmente de vez en cuando ocurrían errores tanto con respecto a rumbos –brújulas desviadas por objetos férreos– como a distancias –conteo de cadenas equivocados–, a mas de anotaciones y cálculos erradas/os. Para abreviadas descripciones de la real ejecución de mensuras administrativas remito al lector a los correspondientes pasajes bajo por ejemplo F20, G26, G27 y H29.

Fue A. M. de Laberge<sup>F20</sup> como presidente de la primera Comisión Topográfica quién con un secretario Luís de Casterás<sup>K34</sup> y unos diez peones comenzó la labor de mensurar el sureste cordobés hacia 1863. A fines de 1864 la comisión había terminado de mensurar las suertes de la serie A al sur del margen sur del río Tercero; hacia 1866 terminó con las de la serie B correspondiendo a las del margen sur y al norte del mismo río, labor bastante más compleja porque por aquí muchos campos pero no todos tenían dueños previos y además se debían a mas segregar las ‘leguas’ que se cederían al FC.C.A.<sup>Cini</sup>; acerca de estas series de suertes ver abajo. Cuando Laberge tuvo que retirarse enfermo en 1866 – habiendo ya mensurado la mayor parte de las suertes tratadas por esta Reseña lo reemplazó –pareciera que ya anteriormente condujo una segunda(?) comisión Topográfica– en esa función Santiago Echenique<sup>E86,F83</sup>, su segundo en el departamento Topográfico: Ferreyra, Tierra, p. 89. Intervino también Felix M. Olmedo en el sur en la pedanía Tunas del departamento Unión y mas extensamente en el departamento Río Cuarto, del que una menor parte terminó en 1888 en el ‘nuevo’ departamento Juarez Celman. Unos/as pocos/as sobrantes y suertes<sup>G19,27b,117,J18</sup> fueron mensurados/as administrativamente por el agrimensor Luís Revol, cuando junto con el agrimensor Amancio Galíndez. fue encargado de revisar las previas mensuras al sur del río Tercero y Carcaraña: Leyes 28.10. 1882. Los expedientes de las mensuras administrativas se archivaron en el departamento Topográfico y las sucedaneas instituciones de catastro aunque en forma algo casual hasta que en ~1980 se creó un Archivo Histórico de Catastro y se confeccionaron índices, departamento por departamento, de ellas. La tabla Suertes<sup>atr</sup> que nosotros ofrecemos, es una comprimida lista de suertes, lotes y campos del área de la Reseña que también enumera a las mensuras administrativas que corresponden. La figura 3 que ilustra las originales suertes y sus numeraciones, se deriva de un mapa catastral provincial que parece haber sido trazado por el agrimensor provincial Santiago Echenique hacia 1875 aunque recién se publicó en 1882. Las suertes originales subsisten en el mapa catastral de la provincia Córdoba de 1924 cuyo diseño original data de aproximadamente 1905 pero que fué completado con la añadidura de posteriores líneas férreas y algunas otras actualizaciones. El AHPC, incluyendo al ACH, hoy-día (2018) se lo encuentra en la Avenida Poeta Leopoldo Lugones 401, Córdoba.

Nótese que los divisorios entre las suertes tienden a correr algo oblicuos de noreste a suroeste a los meridianos y paralelos geográficos. Es porque los campos se mensuraron de acuerdo al norte magnético de la época cuando este se situaba a unos 12 grados 30 minutos angulares al este del norte geográfico, como lo documentan por ejemplo los expedientes de mensura 1864 de las suertes H29, I31 y J33;eso a pesar de que los rumbos seguidos se anotaban en los expedientes de mensura con referencia al norte geográfico verídico ya corregido por la dicha declinación. Es también obvio que a lo largo del arroyo Algodón, el río Tercero (Ctalamochita =Calamuchita en indígena), el arroyo Cabral (=San José; Cabral supuestamente según el famoso sargento, ‘muero contento’, de la batalla de San Lorenzo: Udaondo, Estaciones, pero ver Fkk), el río Cuarto / arroyo Saladillo (Chocanchavara en indígena) y el río Carcaraña(l) –Desmochado en cristiano, nombre tempranamente caído en desuso, fuera eso es, para una posta santafecina a su vera– la grilla fue sujeta a deformaciones para evitar suertes cortadas por estas aguas o porque los campos ya tenían dueños de épocas anteriores. Las suertes más usuales ocupaban aproximadamente 2 x 2 leguas largas (=‘cordobesas’, 6.000 varas ≈5.200 metros) cuadradas, es decir de 4 por ~2.700 hectáreas igual a ~10.800 hectáreas. Pero también hubo suertes poco cuadradas, suertes de menor o mayor superficie, algunas por razón de propiedad previa y otras porque surgieron como retazos debidos a agrimensuras posteriormente corregidas. Nótese que las suertes se numeraron de acuerdo a varios sistemas (dentro del área de la reseña: una serie B al norte y apenas al sur de los ríos Tercero y Carcaraña, una serie A al sur de los mismos ríos, una merced Arrascaeta más al sur aún, una serie F al oeste de La Carlota y otra serie E al sur de la misma ciudad, ver Cantón, Campos Roca, mapa) y por lo tanto varios números aparecen repetidos. Nos faltan los números oficiales –si es que alguna vez los tuvieron– de algunos campos: los hemos denominado con doble letras minúsculas para poder referirnos a ellos.

Bischoff, Córdoba, p. 247 anota la organizada pero despaciosa venta de tierras fiscales cordobesas comenzando a partir de 1852 aunque sin decir que la entidad gubernamental que las vendía: era el Gobierno provincial; ver también Converso, Formación, p. 100. A partir de 1859 las suertes que la comisión Topográfica encontraba ser fiscales comenzaron a venderse por la Mesa de Hacienda<sup>arr</sup> a partir de 1859 en remates públicos que insituía la Mesa bajo los portales del Cabildo de la ciudad Córdoba. Las ventas se recién se aceleraron a partir de 1864 cuando la comisión Topográfica había mensurado y se ofrecían un buen número de suertes fiscales en el departamento Unión a lo largo de la traza del venidero FC.C.A. Rosario-Córdoba. Mas tarde los remates de adicionales suertes –sobre todo situados en otros departamentos que los de la Reseña– también se realizaron en Buenos Aires considerandose que allí residían mayores capitales interesados que en Córdoba-, así por ejemplo ‘en 1873 dos remates de tierras fiscales del departamento San Justo, ofreciéndose en ellos respectivamente 44 y 20 leguas cuadradas’: Lencinas, San Justo, p. 27<sup>D96</sup>.

Las escrituras notariales acerca de la venta de los campos fiscal, que se basaban en preliminares y escuetas boletas de venta, fueron asentadas a partir de 18?? por sucesivos escribanos de Hacienda? (=del Gobierno?) en el registro 2 de escribanía. Cuando se asentaba una escritura comparecía el vendedor (=la mesa de Hacienda; antes de ~1862 era directamente el Gobierno quién vendía, representado por ????) y el comprador, se definía a la suerte que se vendía refiriéndose someramente al su número y serie y al departamento (Unión, Tercero Ariba, etc.) en el que se hallaba, su superficie y sus vecinos (números de suertes, nombres de propietarios) tal como asentadas en la mensura administrativa del correspondiente campo, ocasionalmente actualizadas de acuerdo a posteriores cambios, y a veces el precio pagado. Los traspasos incluían ‘todo lo plantado y clavado’ (cercos, ranchos, árboles, cultivos) pero en general excluía la ‘movible’ hacienda que los poblaba. Las escrituras eran firmadas tanto por el vendedor (=presidente de la mesa de Hacienda), el comprador, el escribano y dos testigos.

Las mensuras administrativas, aunque dividieron los campo baldíos en razonables unidades y proveyeron una base para las escrituras de ventas (=títulos de propiedad), no lo hicieron definitivamente así para siempre. Una fuente de desacuerdos territoriales –aparte de errores cometidos durante la(s) mensura(s) administrativa(s)– fueron las posiciones dolosamente corridas de mojones para aumentar la posesión de un que otro propietario, o mismo la ausencia de mojones que siendo de madera eran removidos para servir como horcones en algún rancho o quemados para hacer un asado, desacuerdos entre propietarios que se dieron por compras parciales, heredades o para loteos para venta o arriendo por medio de colonias oficialmente aprobadas, hicieron necesarias mensuras judiciales (=ordenadas por jueces), ejecutadas por agrimensores nombrados por ellos pero supervisados por el departamento Topográfico las que terminaban aprobadas cuando el juez las consideraba legalmente en orden, o no aprobadas, usualmente porque el causante fallecía, o porque perdía el interés en el asunto y cesaba de pagar los aranceles que costaban los sucesivos pasos jurídicos, o de pagar a sus asesores judiciales. Mensuras judiciales se ejecutaban a solicitud de un propietario ante un juez en casos de disputas limítrofes o en casos de dudas acerca de la locación y /o extensión de predios y eran ejecutadas por ad hoc agrimensores (=péritos) nombrados por el juez y supervisados por el departamento Topográfico. Debían refirse durante su trabajo y en su informe compilando y controlando los antecedente tales como las relevantes mensura administrativas y judiciales, a mensuras y amojonamientos previos, límites definidos por estos y también a alambrados y caminos que bordeaban a la propiedades, a escrituras referentes a compras, divisiones, sucesiones, etc. sumarizandolas para establecer los títulos de propiedad, o por lo menos referir a transacciones que le eran conocidas. Listar a vecinos actuales, llamar atención a superficie sobrepuestas o sobrantes, a límites y superficies que debían ser corregidos/as, etc. Las operaciones del agrimensor debían tener lugar previo exhorto de los propietarios y vecinos a asitir a las tales y estos debían firmar acuerdo con las mismas si lo estaban; sino debían elevar sus discenciones al juez. Si el juez aprobaba una tal mensura esta mensuras fortificaba el derecho de propiedad en conjunción con escrituras (=protocolos notariales). Sin aprobación judicial las mensuras judiciales no tenían autoridad legal pero en muchos

casos tuvieron algún valor documental, como ‘evidencias’, cuando había que aclarar posteriores cuestiones de propiedad territorial. Las mensuras judiciales figuran indexadas departamento por departamento y separadas según si recibieron (con) aprobación judicial o no (sin aprobación) y archivadas en el Archivo Histórico de Catastro. La Reseña ofrece resúmenes descriptivos del transcurso de varias mensuras judiciales (E102, F20+83, G26, G62+131, H29, etc.).

Merecen mencionarse los agrimensores que hasta aproximadamente 1900 actuaron en la confección de las mensuras judiciales dentro del área de la Reseña, entre ellos algunos que ya nombramos en conexión con las mensuras administrativas. A partir de 1878 se instituyó un examen para agrimensores públicos (provinciales?); de los que actuaron en el área de nuestra Reseña hasta 1900 lo aprobaron: Carlos Chapeaurouge (nos aparece también como como autor de múltiples y extensivos mapas<sup>Zmap</sup>), Francisco Crisafulli<sup>An112,etc</sup>, Edwin (A.) Hudson<sup>FII,G26,etc</sup> –a él ya antes se se le había tomado examen y reconocido el título de agrimensor público provincial: Leyes, 14.11. 1865–, Amancio Galíndez<sup>An111,etc,Zmap</sup>, Quintiliano Tizeira<sup>E102,etc</sup>, Arturo (von) Seelstrang (aquí solo nos aparece como autor de dos mapas/atlas<sup>Zmap</sup>; \*1838-+1896, nacido en Prusia Oriental, allí militar, se especializó en agrimensura, llegó a Córdoba en 1863, y fue posteriormente profesor en la Universidad; a partir de 1875 actuó mucho fuera de Córdoba en Santa Fe y y el Chaco, se vinculó con la Sociedad Científica Argentina y a la Sociedad de Geografía: ver Edgardo R. Minniti Morgan. 2021, Arturo von Seelstrang, Historia de la Astronomía, julio 2021), Luís Revol<sup>G27,G19,etc,Zmap</sup>, Aureliano Bodereau<sup>An316, As10,etc</sup>, Estanislao Rojas<sup>E87</sup>, Angel Machado<sup>BII,E102</sup>, Manuel Indarte<sup>An98</sup>, Enrique Loza<sup>Bvv,etc</sup>, Justo P.(astor) Balmaceda<sup>F23,F84</sup>. Fueron egresados de la carrera de agrimensor nacional de la Universidad Nacional Córdoba, Ramón (=Ricardo ?) S. Vivanco<sup>An17,etc</sup>, Carlos F. Pérez<sup>I72,J79</sup>, Felix M. Olmedo<sup>G62,etc</sup>, Parmenio Ferrer<sup>B136,Moo</sup>, Luís Revol<sup>arr</sup>, Hilario Peralta<sup>An112,etc</sup>, Agustín J. Villaroel<sup>An320,etc.</sup>; los restantes D.(ídimo S.) Posse<sup>E107,F20,F83</sup>, Eleázar Garzón<sup>D14,E,F100, Lini</sup>, Santiago Echenique<sup>arr,F20,etc</sup>, Benjamín Domínguez (a nosotros él no nos aparece como agrimensor pero si como propietario<sup>G65</sup>), Amancio Galíndez<sup>arr</sup>, Manuel Recarey<sup>E24,Lini</sup>. Otros mas –Manuel Indarte<sup>An98</sup>, Macario Torres<sup>G26,etc</sup>, Ramón Díaz<sup>An12</sup>, Federico Gómez Molina<sup>D91</sup>, Belisario Caraffa<sup>D96</sup>, Santos Núñez<sup>F20</sup>, Rodolfo A. Warner<sup>G26,etc</sup>, Max Berlín<sup>N46,M18</sup> y Toribio Aguirre<sup>Lini,N52</sup>, este último efectivamente era santafecino!– habrán provenido de otras provincias: registro Gobierno, 1892, tomo 10, folios 141-142, Archivo Histórico.

Como la mayoría de los caminos modernos se trazaron desde 1885 en adelante de acuerdo al Código Rural cordobés de ese mismo año, Ley 1005, bordeando los límites entre las propiedades, cada uno de los dueños lindantes debía de ceder, no siempre haciéndolo muy voluntariamente, una franja de 5 metros, es decir 10 en total; mas tarde a partir de 18?? fueron 7 y 14 metros respectivamente; y mas tarde aún, a partir de 19??, los caminos vecinales eran 14 metros y los generales eran 20 metros de ancho: Luis R. García. 1925. Los caminos de Córdoba. Primer Congreso Panamericano de Carreteras, Acta General y Anexos, Buenos Aires, las originales suertes todavía pueden reconocerse con algo de imaginación en los mapas de gran escala (1:100.000 o mismo 1:50.000), publicados por el Instituto Geográfico Militar (=Igm, hoy 2010, =I. G. Nacional) alrededor de 1950. Los caminos, o más bien las rastrilladas o huellas más antiguas habían corrido a campo traviesa lo que empezó hacerse difícil a medida que los perímetros de las propiedades se fueron alambrando para retener a la hacienda a partir de mas o menos 1880, ver Sbarra, Alambrados, p. 62 y Viel Moreira, Caminos, p 14, época en la que la importación de alambre se incrementó sensiblemente y que se introdujo el alambre de púas inventado en los EEUU alrededor de 1875. Incidentalmente, la automovilización de la campaña recién comenzó a partir de aproximadamente 1920 cuando se empezó a importar, entre otros autos, al famoso Ford T ‘a bigotes’ –las palanquitas de avance y choque debajo del volante; el arranque era a manija– norteamericano en mayores cantidades. Los camiones –al principio con cubiertas de goma maciza– se hicieron comunes hacia mediados de los años ’20 pero por alguna razón, los de las marcas Chevrolet, International y Federal aparentemente fueron los entonces preferidos.

El empeño de la reseña es de proveer una especie de relato catastral, es decir una enumeración comentada acerca de quien poseyó, ocupó o arrendó cuando a que campos. Poco se sabe acerca de esa historia durante las épocas anteriores a aproximadamente 1862, cuando como ya mencionado el departamento Topográfico provincial comenzó a mensurar las propiedades rurales privadas y fiscales. Esto último inicialmente por tener que traspasar de acuerdo a una ley nacional a la compañía (inglesa) Ferrocarril Central Argentino (=Central Argentine Railway Company) una lonja de dos leguas de ancho a lo largo del trazado de las vías a construirse desde Rosario, provincia Santa Fe hacia la ciudad Córdoba<sup>Cini</sup>. Después también para fijar las extensiones de los campos que le pertenecían al fisco provincial para poder venderlos a personas o compañías privadas divididas en suertes; un decreto expedido por el gobernador Mariano Fraguero en 1858 regulaba la manera de proceder: Ferreyra, Tierra. p. 38. El departamento Topográfico halló, que aparte de extensas superficies fiscales, que algunos campos tenían dueños que por compra y herencia, que otros campos se remontaban también a mercedes reales otorgadas durante la era colonial, comenzando con una muy extensa concedida al conquistador y fundador de la ciudad Córdoba (1573), Jerónimo Luís<sup>I</sup> de Cabrera (\*1528, Sevilla-<sup>+</sup>1574, Santiago del Estero, o Lima, Peru). Esa posesión le fue quitada cuando Gonzalo Abreu de Figueroa lo hizo agarrotar en Santiago (o decapitar en Lima ?), acusándolo de usurpador: a Cabrera lo había nombrado capitán general el virrey peruano en Lima sin saber que el rey en Madrid ya lo había nombrado en tal función a Abreu. La merced, dicha de Zelegua, le fue reconcedida al hijo Gonzalo Martel de Cabrera, y transmitida a través de Jerónimo Luís<sup>II</sup> de Cabrera al biznieto del fundador, Jerónimo Luís<sup>III</sup> de Cabrera (+1689, Costasacate) en 1626. La merced ‘de sus padres y abuelos’ tal como reconcedida a este último en 1681 se extendía desde (la sierra de) ‘Punilla’ (=Portezuelo) y ocho leguas mas adelante camino a Chile’ (≈El Morro, San Luís) hasta la laguna Melincué, Santa Fe, ver Comisionado, Límite San Luís, p. ???. Según Cáceres, Arbitraje, p. xlv, al hijo del fundador el teniente gobernador Felipe de Albornoz de Tucuman le confirió en 1833 una posesión de solo 6 leguas (cuadradas) al sur del río Cuarto, paraje Sauces, posesión que le fue ampliada al nieto del fundador en 1868 por el teniente gobernador de Tucumán, Antonio de Vera Mújica, al sur hasta el río Quinto, al oeste hasta Sierra de San Luis, al este hasta la laguna Melincué, Santa Fe. Posteriormente (una parte de) la posesion fue hipotecada por los Cabrera al monasterio de Catalinas, que en base a ello se apropió de una parte de la merced, según una mensura ~1850 de unas 100 leguas cuadradas pero en 1869 el gobierno cordobés no le reconoció por falta de ocupación la mayor parte de los derechos que reclamaba entre Río Cuarto y La Carlota, autorizando su venta como terrenos fiscales: Alvear, Limites, p. 51 y Leguizamon, Limites, p. 58. Ya mucho antes en 1757 se le había concedido a Miguel de Arrascaeta una merced que se extendía desde la laguna de Chaguay, cercana a La Carlota, hasta la laguna Melincué, es decir ‘pisando’ las mitades norte y este de la previa merced de Cabrera: Mollo-Mattía, Melincué, p. ?? y Villarroel, Bell Ville, p. 293<sup>Lini</sup>; fue tenida en cuenta por Albano de Laberge en 1864 cuando mensura las suertes de la serie A pero mensurada propiamente recién fue en 1874 por Santiago Echenique. Habrá ocasión de mencionar en esta Reseña a otras mercedes coloniales, pero sus historias quedarán mayormente borrosas e incompletas por falta de investigación. Otros, pero pocos campos, le fueron posiblemente comprados a la corona española, ver por ejemplo la suerte E104. El hecho es que, fuera de algunas excepciones, el campo de la región antes 1865 tenía un valor ínfimo debido a una bajísima densidad de población –en 1869 el departamento Unión, que entonces todavía incluía al de Marcos Juárez, tenía solo unos 0,30 habitantes por kilómetro cuadrado– una explotación limitada a la vaquería –la matanza de vacunos salvajes rodeados en alguna esquina o rincón formado por un accidente orográfico o hidrográfico–, ver Coni, Vaquerías, e Índice Juzgado Civil, 1684, escribanía 1, legajo 158, expediente 6, acerca de un Bartolomé Fernández vaqueando sin licencia en la pampa del sur, a pobres medios de transporte –carretas de bueyes (~6 bueyes, ~1800 kilos carga por carreta, ~25 kilómetros por día) y tropas (=arrias=arreos) de mulas (~160 kilos por mula, ~60 kilómetros por día: Zalduendo, Libras, p. ??) – y a los frecuentes malones indios, que las propiedades fueron deficientemente amojonadas y que los trasposos de propiedad por herencia o compra fueron pobremente documentados, y eso a lo mejor en parte en los lejanos archivos de Tucumán, Chile, Perú o mismo España, tal que frecuentemente los derechos de propiedad pasaron prácticamente al olvido. Una adicional y sencilla manera de adueñarse

era de simplemente ocupar y explotar a un campo que nadie reclamaba, es decir un campo que se encontraba baldío, fuera ese fiscal o privado, y después de algunos años, por un procedimiento de legalización de títulos, frecuentemente involucrando litigios judiciales, hacérselo reconocer como propiedad por lo que el Código Civil de 1870 llamaba una prescripción: Villarroel, Bell Ville, p. 226. Ocurrida la Independencia, las propiedades en posesión de personas privadas desde la era colonial siguieron respetándose y las maneras de adueñarse de campo en Córdoba hasta 1861 siguieron siendo esencialmente las mismas, fuera, claro está, el de las mercedes reales. En su lugar el gobierno provincial de vez en cuando concedía la propiedad de algunos campos a políticos amigos o a militares merecidos. Hacia 1885 en la provincia Córdoba, sin embargo, ya no quedaba disponible prácticamente ningún campo fiscal: Ferrero, Colonización, p. 77. En esta provincia, que se constituyó como entidad independiente en 1821, apenas se aplicó la enfiteusis, el alquiler de campos fiscales a largo plazo que introdujo en 1822 el después presidente Bernardino Rivadavia (1826-1827) y que con la posterior posibilidad de adquirirlos como propiedad que instituyeron gobiernos que siguieron, comenzando con el de Juan Manuel de Rosas (1833-1852), fue tan importante en la provincia Buenos Aires: Quesada, Estancieros, p. 107. Sin embargo, el término enfiteusis aparece en algunas escrituras y algunos juicios legales cordobeses entre alrededor de 1820 y 1860; posteriormente hubo muy pocas y solo temporarias instancias de arrendamiento de terrenos fiscales: Ferreyra, Tierra, p. ?? . Brussa y otros, Tierra, p. 132 sin embargo notan que desde 1875 hasta 1900 hubo ocasionales arrendamientos de campos fiscales; se mencionan entre otros a Eleuterio Zárzaga<sup>B92</sup> alquilando un tal campo, ver también acerca de Cesáreo Ordoñez<sup>K7</sup> haciendo lo mismo hacia 1878.

Era frecuente, y todavía lo es hoy (2004), que campos cambiaran de dueños por medio de una boleta de venta pero que la escrituración formal, la transferencia del título de propiedad se completara mas tarde, a veces años después; si la escritura se había hecho ante un escribano público fuera de la provincia de Córdoba, Buenos Aires o Rosario por ejemplo, se la debía protocolizar en esta última provincia, paso que se podía demorar otros meses o mismo años más. En 1868 se mandó a establecer un libro Registro de la propiedad territorial dentro del Departamento Topográfico: Leyes 25.4. y 15.11 1868; acerca de los tales libros, ver H29. Según Bischoff, Historia, p. 273 una mas efectiva inscripción del cambio en el Registro provincial de propiedades raíces recién se estableció en 1875, (Leyes ??.) pero aparentemente en mismo 1883 ese registro todavia estaba muy incompleto. En 1897 se creó una nueva repartición, el Registro General de la Propiedad: Ferreyra Organización, notas 26 y 36 que persiste hasta hoy (2016); mas generalmente el registro funcionó muy deficientemente hasta bien pasado el 1900. Hasta recientemente (2005) estuvo extrañamente domiciliado en la sede del Colegio de Escribanos; solo cuando el Registro fue sacudido por una mayor estafa (=‘una megacausa’): Anónimo, 2006: ‘Córdoba, detienen a una escribana por una estafa millonaria’, diario Clarín, Buenos Aires. Uno de los muchos condenados fue un Fernando Boder(e)au, probablemente descendiente del antes mencionado agrimensor Aureliano Bodereau: Carabajal, G., 2011, ‘Gran estafa con inmuebles en Córdoba’, Diario La Nación, Buenos Aires; según malas lenguas locales la estafa ‘alimentó’ a varios miembros de dos sucesivos gobiernos provinciales. Al registro se lo reubicó hacia 2007 en una independiente sede estatal. Mismo así, entiendo que los propietarios y el Registro siguen (2012) demorándose con el inscripción de títulos de propiedad. Las demoras no serán solo burocráticas sino también se deben a que los dueños tratan de esquivar las molestias y los costos (=aranceles, y coimas ?) asociados con la ‘papelería’ y las ‘rentas’ (=réditos =impuestos) que se derivaban; si a más los dueños eran analfabetos –como muchos lo fueron– los papeles amenazaban estar llenos de trampas. Por lo tanto los planos catastrales publicados, algunos después de adicionales atrasos, reflejan una situación ya inválida, en algunos casos por casi 20 años. Nótese que algunas de las personas que se mencionan en esta reseña como asentadas en dados campos no serían necesariamente siempre los dueños sino que a veces solo ocupantes –ocasionalmente mismo meros intrusos– o pasajeros arrendatarios. Propietarios lo serían a mas como en limbo dado a que tenían sus campos hipotecados a los previos dueños que se los habían vendidos en cuotas, a bancos o prestamistas. Es también el caso que muy frecuentemente los propietarios no residían en sus campos sino que en lejanas ciudades, Córdoba, Rosario, Buenos Aires, que a veces no los visitaban ni los explotaban, más bien

especulando que aumentarían en valor, como en general lo hicieron. Tognetti, Compraventa, p. 11 por ejemplo, documenta que entre 1860 y 1880 el precio por hectárea de campos cordobeses aumentó de 0,06 a 0,63 pesos bolivianos, es decir por el factor ~10x, particularmente si prometían quedar, o de hecho pasaban a quedar cercanos a alguna estación de ferrocarril, o los revendían loteados en fracciones de unas 50 a 200 hectáreas, o mismo los tenían arrendados a chacareros divididos en concesiones de parecidas dimensiones, muchas veces a través de compañías administradoras, mayordomos o encargados. Sucesivas leyes de colonización favorecieron por medio de ventajas impositivas a este tipo de operación que se difundió a medida que la inmigración aumentó vertiginosamente hacia fines del siglo 19. Dada una antigua creencia que la posesión de tierra ennoblece, también hubo muchos comerciantes, industriales y profesionales urbanos que a medida que hacían fortuna, adquirían estancias más para aparcar (=blanquear?) capitales, para lucirse socialmente y ‘veranear (eso estaba a veces asociado al establecimiento de un parque y un jardín y la erección de un ‘castillo’), para pasar las vacaciones y menos para ganar adicional plata (=dinero). La compra de campos también fue una común manera de proveer inamovibles y anti-inflacionarias herencias para viudas e hijos.

Mencionaré detalles relacionado a las propiedades, las personas, los pueblos –acerca de estos ver Bischoff, Pueblos, la serie de libros Historias Populares y el [www Caminos y Pueblos](http://www.Caminos y Pueblos)–, etc. en la medida que los crea de interés o en la medida que se relacionan con alguna experiencia personal. Estos paréntesis, algunos en inglés o alemán, se amontonan cuando me refiero a los campos más cercanamente vecinos a Monte Molina<sup>H29</sup> (=renglón H, suerte 29) y a La Maya<sup>G26</sup> (=renglón G, suerte 26), la última siendo la estancia en la que yo me crié como juvenil. En lo que se refiere a la ubicación de algunas estancias, colonias y campos mas recientes a lo mejor vale consultar las cartas Suelos del Inta, escala 1:50.000, que de este a oeste y norte a sur cubren el territorio de nuestros renglones: Alicia 3163-35, 1997 y Las Varillas 3163-34, 1997; Landeta 3363-5, 1993, Pozo del Molle 3363-4, 1987 y James Craik 3363-3, 1991; Las Rosas 3363-12, 1988, Leones 3363-11, 1980, Bell Ville 3363-10, 1979 y Villa María 3363-09, 1987; Armstrong 3363-18, 1988, Marcos Juárez, 3363-17, 1978, Justiniano Posse 3363-16, 1978, Etruria 3363-15, 1988 y Cruz Alta 3363-24, 1986, Corral de Bustos 3363-23, 1985, Laborde 3363-22, 1986, Pascanas 3363-21, 1993 y Ucacha 3363-20, 1993; Arias 3363-35, 1986, Canals 3363-28, 1986 y La Carlota 3363-27, 1993, ver Inta Manfredi , cartas Suelos 2015, p. 18bis.

Mi pasado coautor José S. Lloret<sup>+</sup>, Bell Ville –ver biografía al final del Capítulo Z– mientras en vida, aportó un sinnúmero de mensuras, escrituras y otros documentos que desenterró en el Archivo Histórico de Córdoba, en el Archivo de la Dirección de Catastro, Córdoba, y otros archivos y también una serie de relatos mas bien personales. Agradezco también la esencial ayuda de Diego M. Hidalgo, Estela Ortiz Begnis y Nelson Hernández, Archivo Catastro y de Alejandro Moyano Aliaga, Eduardo S. Gould, Marcia Nelles Garzón y Raquel Maggi, Archivo Histórico, ambos Córdoba. Agradezco adicionalmente a Cathy Murray, Michigan, Estados Unidos quién rastreó la genealogía de una serie de personajes; la website familysearch, en continua expansión, ha proveído adicionales datos de parecida índole; las genealogías de varios personajes que damos son sin embargo en muchos casos solo parciales y tentativas. También agradezco a Jeremy Howat, York, Inglaterra, una variedad de información extraída de documentos eclesiásticos anglicanos platenses y otros reportajes ingleses de la época. Alberto A. Bischoff, Isla Verde me ha provisto con copias de una serie de excelentes libros de historia local de los que he hecho amplio uso; Silvester Damus, Ottawa, amablemente me ha cedido muchos datos ‘ferrocarrileros’ y anexos. Vale también repetir<sup>arr</sup> que mas recientemente (2007) han aparecido historias locales populares<sup>Z</sup>, muchas de ellas ocupándose preferentemente, aparte de los ‘puebleros’, de los millares de pequeños terratenientes, los colonos / chacareros, de los que esta reseña necesariamente solo puede mencionar a unos muy pocos. Nótese de que en muchos casos los años de nacimiento (\*), fallecimiento (<sup>+</sup>), unión (<sup>o</sup>), casamiento (<sup>∞</sup>), divorcio (<sup>~</sup>) e inmigración (<sup>→</sup>) indicados pueden estar sujetos a errores de ±1 año porque se basan sobre edades dadas en censos y otros documentos, o mismo mas años debidos a atrasados bautismos. Además hemos notado que con

regular frecuencia las mujeres –pero también bastantes varones– se hacían pasar por mas jóvenes a medida de que envejecían !. Ocasionalmente presentamos parciales y frecuentemente provisorios, esquemas genealógicos usando una notación decimal simplificada del tipo <sup>1</sup>Alberto; hijos <sup>11</sup>Manuel, <sup>12</sup>Pedro<sup>I</sup>; nietos <sup>113</sup>Ana, <sup>121</sup>Pedro<sup>II</sup>, etc., Gómez; parciales en el sentido de que mayormente solo listan ramas y miembros de familia que se relacionan con las tierras tratadas; números romanos superscriptos <sup>I, II, III, ...</sup> sirven para distinguir sucesivos miembros del mismo nombre. Personas así ubicadas en genealogías de dados apellidos son a veces marcadas con superscriptos correspondientes, por ejemplo <sup>1</sup>Alberto Pérez, <sup>121</sup>Pedro<sup>II</sup> Pérez, <sup>11</sup>Manuel Gómez, <sup>(11)</sup>Ecilda Suárez (de Manuel Gómez), etc. Muchos de los personajes (o apellidos) mencionados reocurren en diversos pasajes de la Reseña por lo que los simbolizamos con superscriptos del tipo <sup>11</sup>Manuel Gómez o Alberto Pérez<sup>B23,N44,etc</sup>, letras y números designando los renglones y las suertes relevantes, etc aconsejando el uso de su buscador word, o al inicio o final de un dado renglón, por ejemplo <sup>Anini</sup> y <sup>Nfin</sup>. A veces es un lugar, un evento o un tema que reocurre en diferentes pasajes de la Reseña, por ejemplo ‘La Guasuncha’<sup>G26</sup>, ‘estancia La Maya’<sup>G26</sup>, ‘malón de 1871’<sup>G26,F23</sup>, ‘precio de la lana’<sup>Xint,E86</sup>. En el texto agradecemos esenciales contribuciones de una multitud de personas y fuentes. A sitios del worldweb www me refiero con direcciones abreviadas –y no las frecuentemente estrambóticas direcciones completas– que son suficientes usando buscadores como google o explorer. Gracias debo también a María Inés Malharro, San Isidro, quién en 2004 trató de corregir mi deficiente ortografía y gramática castellana. Sin embargo, he concientemente optado de diferir de la aceptadas reglas en varias instancias, mayormente para evitar mayúsculas y preposiciones que a mi juicio tienen poco sentido (por ejemplo, Provincia de Córdoba =provincia Córdoba); a interrogantes ? y exclamatorios ! los coloco solo al final de sentencias, tal como se acostumbra en inglés. Hacia el final sigue un Capítulo Y, Drama bávaro-puntano-escocés-polaco que se relaciona algo tenuemente con el resto de la Reseña y bajo un Capítulo Z, Fuentes y Notas agrego una nómina de mapas, libros, websites, archivos, etc. de los que he hecho uso; también por allí unas notas autobiográficas.

Debo alertar al lector que concientemente no le hemos prestado mucha atención a la historia económica del agro de la región, por lo que referimos a los lectores a la serie ‘Historia del capitalismo agrario pampeano’, varios tomos, que listámos en el recién mencionado capítulo Z, Fuentes bajo dos de sus autores, Barsky y Djenderedjian y que cubre ese importante tema muy prolijamente: es que ‘el dinero, la guita lubrica ... no, directamente acciona la historia moderna!’ según lo afirmaba un profesor de historia mío en 1952. Invitamos al lector de prestarle atención al mucho mas breve libro García, José María, 1945, Causas de la crisis del campo argentino, soluciones. En su p. 20 el autor describe la crisis de la agricultura (y ganadería!) que tuvo su cúspide hacia 1922 y de la ganadería con un pico hacia 1930 y que duraron cada una una docena de años o más. Ver también Tognetti 2015, acerca del cambio de mano de tierra durante la 2ª mitad siglo XIX. A la reforma agraria iniciada por el gobierno de facto (=militar) de 1943 –o mas bien por el coronel (Juan D.) Perón, miembro de este– la dice ser de corte fascista ...

Algo que mucho deploro es no presentarles a los lectores femenistas en el curso de la presente Reseña es la figura de una bien plantada estanciera que haya conducido su estancia ella misma... pero estimados lectores, aunque tales personajes definitivamente existieron, ver Contente, 2016, y muy seguramente presentemente existen, no se me han desgraciadamente aparentado dentro del área y el período que yo trato !. Aunque es cierto, se me ha insinuado que la de hecho mencionada Rita Sánchez de León<sup>An112,As53</sup> probablemente fue una tal mujer ! ...

**Reglón An**, parte de la **Reseña acerca de los campos que circundan la antigua estancia Monte Molina, Saladillo, Córdoba**, por Juan D. Delius, Konstanz, Alemania; antiguamente de la estancia La Maya, Monte Buey. *Edición mayo 2023*. Correspondencia a [juan.deliuss@uni-konstanz.de](mailto:juan.deliuss@uni-konstanz.de) . © 2023 Juan D. Delius, Konstanz.

Este renglón trata los campos que son partes de las pedanías Colonias (departamento Marcos Juárez), Litín (departamento Unión) y Mojarras (departamento San Martín (y uno que otro en el departamento San Justo) ), provincia Córdoba. Los campos –varios de ellos corresponden a suertes de la serie B, unos pocos a la serie A y muchos a la serie 3XX<sup>Intr</sup>– se extienden al norte de la línea de FC. Central Argentino que corre entre Las Rosas, Santa Fe y Villa María; alrededor de Las Rosas, provincia Santa Fé hubo incidentalmente una serie de estancias que nos vemos inducidos a tratar brevemente al comienzo del renglón. La ferrovía había sido proyectada en 1908 a correr de Las Rosas a Costasacate (=Costa Sacate), Córdoba, un pueblo situado entre Río Segundo y Villa del Rosario, ver mapa Ludwig 1914. Pero probablemente intervinieron Victorino de la Plaza, ministro del Exterior durante la presidencia de Figueroa Alcorta (1906-1910) y después vicepresidente durante la presidencia de Roque Sáenz Peña (1910-1912) para que el ferrocarril en cuestión pasara por su estancia Los Molles<sup>As7</sup>, y José García González, diputado por Santa Fe (1910-1916) para que pasara por su estancia San José, Alto Alegre<sup>Bww</sup> y terminara en Villa María: Penna, Alto Alegre, p. 157. La línea –como proyectada ya figura en el mapa Chapeaurouge 1901ii !– fué comenzada en 1910 y fue completada en 1913 –aparece llegando a aproximadamente Flora en el mapa Jannasch 1912– con las estaciones intermedias santafecinas Iturraspe<sup>abj</sup> y Bouquet, la última asociada con el homónimo pueblo fundado en 1912 por Otto Bantle<sup>An18,As17,F102,N26</sup> (\*1851, Rue, Fribourg (=Freiburg), Suiza -<sup>+</sup>1926, Armstrong, Santa Fe; su padre era alemán; en Alemania, Suiza y algunos otros países, la nacionalidad del padre, la *ius sanguinis* (=derecho por sangre) –y no el lugar de nacimiento, la *ius soli* (=derecho por suelo) – determinan la nacionalidad de los vástagos: en el censo argentino 1895 O. Bantle figura como alemán, <sup>o</sup>1887, Rosario, Margarita Federica Catarina Jacobsen) propietario de campos cercanos, con negocio de ramos generales en Armstrong, Santa Fe: Daró, Apuntes Históricos, p. 89, y también Marcos Juárez: Vera, Marcos Juárez, p. 301), Victorio de Lorenzi<sup>abj,As316</sup> (\*1870, Italia-<sup>+</sup>1945, Argentina) –los Anuarios Kraft 1929, 1935, 1941 y 1945 listan a V. y E.(stéban) de Lorenzi como ganadero en Saira<sup>An17,An316</sup>– y Peter (=Pedro) Augusto Schnack<sup>abj</sup> (\*1841, Alemania-<sup>+</sup>1916, Argentina) –Knight, Falcon, p. 1143 menciona a un Schnack siendo hotelero en Cañada de Gómez en 1881–, tres comerciantes locales. El mapa Laberge 1871 tiene al campo que después contendría al pueblo Bouquet como de un Verdaent (=Verdant =Verdat); el mapa Chapeaurouge 1872 marca a este mismo campo como de Próspero y Teófilo Verdat. En los mapas Carrasco 1889, Chapeaurouge 1893 y Chapeaurouge 1901 el mismo terreno es la **estancia Las Joyas** (y la colonia Jewel) de (hermanos) Jewell<sup>E21</sup>; el mapa Ludwig 1895 inscribe a Carlos y Juan José Jewel(l) como dueños del mismo campo; en el mapa Menchaca 1913 Las Joyas aparece dividida entre de Lorenzi, Bantle, Schna(c)k<sup>arr</sup>, Sauberan<sup>As101,B101,F100,G26</sup> y Basset<sup>As101,B101</sup> y Chiesa<sup>C45,E86,H71</sup> hermanos; el acceso al paso del Chupino marcaba el límite sur de Las Joyas; vecino al paso que el mapa Igm 1950 ubica una chacra de un J. Possi. Al noroeste del futuro pueblo Bouquet el mapa Laberge 1871 tiene un campo de Fausto y Octavio Gómez<sup>An98,An137,C67</sup>; los mapas Carrasco 1889 y Ludwig 1895 marcan a campos de J. B. Gómez –el de este, vecino al paso del Despunte<sup>An17,Cini</sup> que cruzaba el arroyo Tortugas / San Antonio; en el mapa Chapeaurouge 1901 el campo figura rotulado herederos de J. R. Gómez y Helesponte– de Marcos Galván, y de Zenón Pereira<sup>D109</sup>; el mapa Chapeaurouge 1893 marca campos de J. B. Gómez y de (Erasmus?) Quintana<sup>As101,B101,D90</sup>; este último campo siendo el que fuera anteriormente de Galván y Pereira. Mas allá al noroeste, en las cercanías de la futura estación María Susana sobre el ramal FC.C.A. Iturraspe-Landetta, los mapas Laberge 1864, Laberge 1871, Chapeaurouge 1872, Carrasco 1889, Chapeaurouge 1893 y 1901 tienen un campo numerado (suerte) 51, unas 7 leguas cuadradas de Thomas Thomas<sup>L8</sup> pero que en parte en el mapa Menchaca 1913 es –desde 1899, o mas precisamente desde 1901– la colonia Las Liebres –según un proyectado pero fállido criadero de esos animales<sup>B4</sup>–

de Portalis, Hileret<sup>M22</sup> y compañía. A la suerte 51 la habían comprado al fisco santafecino T. Thomas y Juan Batty en 1866 pero habiendo fallecido este último, su esposa Julia B.<sup>H70,I75</sup> le vendió en 1869 a Thomas su parte indivisa; en 1880 T. Thomas fundó allí la estancia El 51: Galante, María Susana, p. 21; figura en el mapa Chapeaurouge 1901ii como colonia Tomas Thomas. Vale mencionar aquí que a unas 3 leguas mas al norte, algo al sur del actual pueblo Landeta, Thomas Thomas tuvo otro campo, de unas 2 leguas cuadradas, que antes, hacia 1865, fue de Zubezú y después hacia 1910 fue de Miguel Durando al que también le perteneció una parte de la vecina colonia Piamonte; este campo también aparece en el mapa Chapeaurouge 1901ii como colonia Normando (en honor a Norman Hall<sup>L8?</sup>), Juan Batty y Tomas Thomas (=Barry (!) T. Thomas) quienes también tuvieron un campo en la provincia La Pampa: mapa Chapeaurouge 1901, hoja 52, departamento 1, suerte B 20. En un plano que se halla incluido en una escritura de cancelación de hipoteca, la colonia Las Liebres figura dividida en doce lotes de igual superficie. Colindantes son por el norte, con parte de la propiedad del Banco Provincial de Córdoba, Froilana G. de Pajés, colonia María Cristina de Agustín Gorchs, y José Dáneo; por el sur con la colonia Alcira de Pedro Fraire; por el este, con colonia Silvio Pellico también de Pedro Fraire; y por el oeste con Samuel Moyano. Se hallaba a 3,5 km al sureste del pueblo y estación La Playosa, F .C. Francés de Villa María-San Francisco, y era cruzada por un camino al Hinojo? y otro de Villa María al Monte de la Rama<sup>Fmm</sup>. En el terreno de la colonia, se incluían parte de las lagunas de Las Liebres y del Quitilipe y unos "sunchales": 1905, Registro 3, folio 1592; Enrique Loza y Francisco de Espinosa (Santiago F. Kenny?).

La estación / el pueblo Bouquet fue nombrada/o según Carlos María<sup>I</sup> Bouquet<sup>Bini,BI,D109</sup> –cuyo hijo José María B. fue propietario de la vecina estancia Los Manantiales<sup>As18</sup>– y las estaciones intermedias cordobesas *Saira* (1911), *Flora* (1911, hoy-día 2010 un despoblado), *Noetinger* (1911), Santa Cecilia (1912), rebautizada en 1919 *Chilibroste*, *Cintra* (1912), Alto Alegre (1912) y Ana Zumarán (1913); las dos últimas localidades siendo ya en parte tratadas en el siguiente renglón B. El servicio de pasajeros de esta ferrovía cesó en 1977 según Cavigliasso, Tren, p. ?? . La ruta provincial 2 –terminada de pavimentar recién en 2008– corre estrechamente paralela al ferrocarril. El renglón también incluye las localidades *San José del Salteño* (1892), *San Antonio de Litín* (1881) y *Silvio Pellico* (1894), ubicadas al norte de respectivamente los pueblos Noetinger, Cintra y Alto Alegre. Notese que aunque mencionamos uno que otro campo situado mas al oeste, ver FC. Francés, Villa María-San Francisco<sup>rglBfin</sup> , hoy ruta provincial 158, estaciones/pueblos Las Mojarras, Arroyo Algodón y La Playosa, estrictamente ese area no es parte integral de la Reseña.

Aunque decididamente fuera del preciso área de la Reseña nos conviene dedicarles aquí varias páginas a las estancias que circundaron a la estación / al pueblo Las Rosas, Santa Fe, abierta en 1889, situada a unas 8 leguas al noroeste de Cañada de Gómez<sup>Cini</sup>, Santa Fe ya que mas adelante tendremos necesidad de referirnos a varias de ellas<sup>E24,F26,G61,H29</sup>. Los hermanos Richard y Walter Seymour de la estancia Monte Molina<sup>H29</sup> y sus vecinos hacia 1865 visitaban la región de Cañada de Gómez y Las Rosas para asistir a carreras de caballos; además Richard S. permaneció un tiempo en la estancia Las Rosas en 1868 recobrando de una enfermedad: Seymour, Poblador, p. 153, 165 y 221. Los siguientes párrafos se han beneficiado de correcciones y añadiduras amablemente provistas 2015 por Jorge A. Cáceres, Las Rosas. En un mapa Laberge 1864 –y parecido en el mapa Chapeaurouge 1872– encontramos un campo cuadrado Los Esteros de unas 16 leguas cuadradas subdividido en fracciones propiedad de **i**) Carlos Vernet<sup>G61</sup> (y de un Welchin ? =George Friedrich Wilhelm (=Guillermo) Wilcken (\*1825, °Sofía Vernet,\*1831, hija de Luis María Vernet y hermana de Carlos Vernet, socio de G. Wilcken, este fue inspector nacional de colonias en 1872<sup>C40</sup>) 4x1 leguas cuadradas, **ii**) y **iii**) dos fracciones sin dueños 1x2 leguas cuadradas cada una, **iv**) una fracción, 2x1 leguas cuadradas de (Francisco) Guillermo Arning<sup>D92</sup> (y ?. Hutz =Hütz<sup>K8</sup> =sociedad Arning y Hütz), **v**) una fracción de Stuard Munzo 2x1 leguas cuadradas, **vi**) otra de Luís (Emilio) Vernet<sup>G61</sup> (\*1824) 1x2 leguas cuadradas, en 1872 de su testamentaria, **vii**) otra fracción mas, 2x1 leguas cuadradas de Carlos

(Federico) Vernet (\*1834-<sup>+</sup>1917, <sup>∞</sup>Fortunata Gómez, ambos hijos de Luís María Vernet (\*1791, Hamburgo-<sup>+</sup>1871, San Isidro, <sup>∞</sup>María Sáenz, \*1800, Montevideo-<sup>+</sup>1858, Buenos Aires, él gobernador argentino 1829-1831 de las islas Malvinas), campo después en 1872 de A.(ugusto =Franz August) Hoffmann (Craseman) (\*1828, Hamburgo-<sup>+</sup>1914, Montevideo, <sup>∞</sup>1866, Rosa Mercedes Tornquist \*1839-<sup>+</sup>1935, hermana de Ernesto Tornquist<sup>F22,G27,G26,M1,YDra</sup>) quien fue un hombre de negocios en Uruguay quién quebró en 1875 pero que se recuperó posteriormente. Seguimos ahora separadamente la historia de las siete fracciones de campo enumeradas.

En el mapa Laberge 1876 –en lo que se refiere a la provincia Córdoba sin embargo el mapa data mas bien de 1866– el campo i) sur ya figura como de Behnitz (=Wilhelm (=Guillermo) Benitz)<sup>G61</sup>, estancia La California, 1x4 leguas cuadradas (≈10.800 hectáreas) quien la adquirió a Carlos Vernet por 16.000 pesos fuertes en 1875: website benitz de Peter Benitz, en la que la posterior historia de esta estancia es descripta en considerable detalle. Basta aquí una breve reseña comenzando con el hecho que al fallecer Wilhelm (=William) Benitz en 1876 la heredaron sus hijos<sup>G61</sup>. En 1888 por deudas incurridas por uno de ellos, se vieron obligados a vender 1x1 legua cuadrada oeste de La California, la estancia La Independencia a (por intermedio de?) un Smythies; este posiblemente la arrendaba<sup>abj</sup>: en 1887 un F.(ederico) Smythies (\*1850, Inglaterra) figuraba viviendo con su mujer y tres hijos en La Independencia –un hermano soltero Walter (=Gualterio, o Geralterio =Gerald?) Smythies (\*1852, Inglaterra, poseía un campo Las Turbias al noroeste de Los Esteros, que hacia 1913 pasó a ser de (Alejandro D.?) Grant<sup>An8,An11,B2,Btt</sup> y (J.(uan) H.(erbert ?) Greene (<sup>∞</sup>M. H. Talbot?)– pero llama la atención que (Francis) Bradney<sup>abj</sup>, el posterior dueño de La Independencia ya en 1888 figura como visitante de La California: website benitz; de hecho ya era listado como ‘pupilo’ (=aprendiz) en la estancia Las Rosas en el censo 1887. Francisco Bradney (\*1868, Inglaterra) y un socio(?) McNaughton en los años ‘90, importaron a un padrillo Cupid y criaron petisos de polo por muchos años; después se dedicaron a caballos de carrera; F. Bradney y La Independencia fueron elogiado(/a) por Koebel, *Modern Argentina*, 1907, p. 216. El Anuario Kraft 1908 lista F. Bradney y cia., La Independencia, pueblo Las Rosas; el mapa Menchaca 1913 la tiene de Bradney y A.(lejandro D.?) Grant; el Anuario Kraft 1924 todavía la lista como de F. Bradney. La restante estancia La California 3x1 legua cuadradas continuó en manos de los hermanos Benitz que sobrevivían hasta que en 1896 Juan Benitz se ‘abrió’ adquiriendo Los Algarrobos<sup>G61</sup>, Monte Buey, Córdoba, y Alfredo Benitz se independizó con Las Tijeras, 1x1 legua cuadrada al oeste de La California<sup>abj</sup>; esta última, entonces reducida a 2x1 leguas cuadradas, siguió administrada por William (=Guillermo) Otto Benitz, hijo hasta 1911 cuando falleció. La heredaron sus hijos, administrándola el hijo William Agar (=Willie) Benitz<sup>L8</sup>: website peter benitz la california. El Piquete, una sección oeste de La California, se separó bajo F.rank) Malcolm Benitz (\*1917-<sup>+</sup>1981, <sup>∞</sup>Gertie Traill<sup>II∞</sup>(1916-2001), fundó allí(?) una compañía Pasturacentro, criadero de semillas forrajeras, Fahrion, Benitz y cia. (1955?-1986, La Maya<sup>G26</sup> fue clienta de la misma!). El plano 1901, estancia Las Rosas indica como vecinos al sur a Benitz hermanos, La California. El mapa Chapeaurouge 1901 tiene al este la colonia (La) California de Benitz hnos. y al oeste (La Indpendencia) como campo vacío. La Guía Moragues 1904 lista bajo Las Rosas a Benit(e)z hermanos, La California; el Anuario Kraft 1908 tiene Alfredo Benitz, Las Tijeras y Guillermo Benitz, La California. El Anuario Kraft 1913 lista a Alfredo Benitz, Las Tijeras y Las Tres Lagunas, esta última adquirida en 1908 a Knight y Porteous<sup>abj</sup>. El mapa Menchaca 1913 tiene a La California de los hermanos Benitz –con la estación La California– y Las Tijeras y Las Tres Lagunas de Alfredo Benitz. El Anuario Kraft 1913 lista a Alfredo Benitz y Guillermo Benitz, Las Rosas FC.C.A. como miembros de la Sociedad Rural de Rosario.

Casa principal de La California, Las Rosas, alrededor de 1920. Foto de Clara A. (de) Benitz.

En 1908 Alfredo Benitz (\*1859, California-<sup>+</sup>1937, Tres Lagunas), le compró Las Tres Lagunas a Porteus y Knight<sup>abj</sup>, esta estancia apeándose a la vecina parte de La California que le correspondió como herencia al mismo A. Benitz y que este llamó Las Tijeras. Los cascos de ambas estancias aparecen en el mapa Igm 1950. La esposa de Alfredo B., Olga Blanche Horner de Benitz (\*1875, Somerset, Inglaterra-<sup>+</sup>1963, Cruz Grande, Córdoba, <sup>∞</sup>1915, Buenos Aires; era una sobrina de los hermanos Dickinson<sup>abj</sup>), que no tuvo hijos propios, ‘rescató’ hacia 1926 en Zapala, Neuquén, a tres hijos Juan (\*1920), Mary (\*1922, <sup>∞</sup>Oscar Sundt) y Guillermo (\*1925) de su hermano Humphrey (=Humberto) Horner que había fallecido allí y que este había tenido con María Inés Vázquez, araucana, o mejor dicho mapuche. Cuando Olga B. H. de B. quedó viuda en 1937 los adoptó a los tres y después heredaron Las Tres Lagunas (Juan H.), Las Tijeras (Guillermo H.) y Don Alfredo (Mary H. de Sundt); el Índice Comercial 1942, p. 495, todavía lista a la viuda Olga Benitz como propietaria de Las Tres Lagunas, Las Rosas. El English Directory 1913 lista a un J.(ohn =Juan) R.(utherford) Horner, La Sin Nombre, Las Rosas, F.C.C.A., quién era otro hermano mas de Olga H. de Benitz.

El mapa Laberge 1871 tiene a la fracción media **ii** –que en 1872 fue de (William) Kemis (=Kemmis) y (A. =W.?) S.(elby) Cookson– incorporando al norte la legua cuadrada media **iv** que fuera de Arning y Hutz, como **estancia Las Rosas**, 1x3 leguas cuadradas, de (William =Guillermo) Kemmis (\*1841, Shean Castle, Leix (=Laois =Queen’s) county, Ireland-<sup>+</sup>1900, Ealing, Inglaterra,<sup>∞</sup>1876, Annie Jane Loretta Latham,\*1848, Montevideo-<sup>+</sup>1920, Midhurst, Inglaterra, un hijo Arthur Marsh K.,\*1881, Buenos Aires-<sup>+</sup>1951, Rogate, Sussex, su padre G. K. fue censado solo en 1887 en Las Rosas), (Walter) Selby Cookson (\*1844, Newburn, Northumberland-<sup>+</sup>1879, Chiswick, Inglaterra) y (Guillermo Francisco =William Frank) Wheatley (\*1840, Kent, Inglaterra-<sup>+</sup>1923,<sup>∞</sup>1887, Londres, Annette Katherine Cust,\*1860-<sup>+</sup>1932, una sobrina de W. S. Cookson). Saénz, nota 179bis menciona a Kemmis, Wheatley y Cookson en conexión con unas carreras hípicas en Cañada de Gómez y Roldán en 1868. El mapa Carrasco 1889 ya marca al ferrocarril Cañada de Gómez a Las Yervas, estancia de (Emilio Dionisio) Ortíz<sup>B2</sup> (hoy estación/pueblo Sastre, Santa Fe) atravesando diagonalmente al mencionado gran cuadrado y mas específicamente la esquina suroeste de la estancia Las Rosas en donde se ubicó la estación Las Rosas abierta en 1889. El mapa Carrasco 1889 indica – con rótulos erróneamente ubicados en la vecina estancia Las Lomas<sup>abj</sup>– a una mitad sur de Las Rosas como siendo de (W.) Kemmis y (W. F.) Wheatley y una mitad norte como siendo de Newark (Evelyn) Wheatley (\*1844, Dover, Kent-<sup>+</sup>1899, Londres, pupilo en Eton 1858-1859, quebró en 1879 Bayswater, London,<sup>∞</sup>1872, Isabella Catherine Viola Hazlitt,\*1844, ~1871 de Alfred Augustus Geary, él siendo un hermano de W. F. Wheatley<sup>arr</sup>). El mapa Chapeaurouge 1901 todavía marca a Las Rosas siendo de Guillermo Kemmis pero en un plano de mensura 1901 de Las Rosas, 8.100 hectáreas (≈3 leguas cuadradas) es un rectángulo estirado de sur a norte con una parte sur, 2.231 hectáreas del campo ya loteada y perteneciendo a Carlos Blei (=Biei, después fué terreno propiedad de Alfredo Benitz<sup>arr</sup>), Felipe Senn y José Firpo<sup>As316,K8,K81,N26,M18</sup>, (Julian) Piquet (=Piguet) Lameunier(e) – almacenero ramos generales, primer intendente del pueblo Las Rosas: website benitz– y Vittorio (=Victorio) Morando. La guía Moragues 1904 lista al Banco de Londres y Río de la Plata como propietario de Las Rosas y a Firpo y Senn como dueños de la estancia Santa María; el Anuario Kraft 1908 lista a Francisco R. Güena<sup>abj,An17,D113,G131</sup>, Las Rosas; el Anuario Kraft 1908 tiene a Victorio Morando, San Francisco, a José Firpo<sup>N26</sup>, colonizador y a Facciano hermanos y Herrera, La Unión y La Constancia, una de ellas una parte de Las Rosas ?. El mapa Menchaca 1913 tiene a Las Rosas dividida entre Alfredo Benitz suro-este, Victorio Morando sur, José Firpo medio-oeste, Francisco (R.) Güena medio-este y Faciano (=Facciano) hermanos norte. El Anuario Kraft 1929 lista a F. Schlesinger, Las Rosas y el Anuario Kraft 1935 tiene a Enrique Astengo Ltd., Las Rosas; Saénz, nota 79 todavía menciona a una sociedad Enrique Astengo y compañía como dueña de la estancia Las Rosas, ‘unas 3.000 hectáreas’ hacia 1947, el casco conteniendo un viejo cementerio.

La región de Las Rosas, Santa Fe según los mapas Laberge 1876 y Carrasco 1889.

La estancia Las Rosas estaba flanqueada al este por otro **iii**) campo rectangular que alrededor de 1872 era de (Guillermo) Monckton, Straubensee y cia. –en 1877 Alfred Benitz lo tiene a un Mouncton, Fraile Muerto de visita: website benitz– y que pronto incorporó la legua cuadrada este de la fracción **iv**) que fuera de Arning<sup>art</sup>, la **estancia Las Lomas**, 3x1 legua cuadradas (≈8.100 hectáreas) que después fue de Nelson Surman (\*1845, Kensington, Londres-<sup>+</sup>1878, Isle of Wight, Inglaterra), (Reginald Alexander) Joseph =José (Heinrich van) Straubensee (\*1846-<sup>+</sup>1888, Darlington, Inglaterra, <sup>∞</sup>1878, Arabella Chaytor, <sup>+</sup>1880) y Enrique Leonardo (=Henry Leonard) Reynard<sup>H31</sup> (\*1845 South Stainley, Yorkshire-<sup>+</sup>1919, England, <sup>→</sup>1866, Argentina con el vapor Cordova<sup>F131</sup>; <sup>∞</sup>1880, Montevideo, Marie Aimee Domange, \*1849, Paris-<sup>+</sup>1910 South Stainley, Yorkshire, viuda de (François) Roig, Punta Arenas)<sup>I31</sup> –ver website henry leonard reynard– mas tarde de los hermanos Henry Basham Dickinson<sup>E24</sup> y Alfred John Dickinson<sup>E24</sup> (\*1860, Inglaterra, <sup>∞</sup>1886, Gertrude Louisa Stirling<sup>F22</sup>, \*1860). En 1880 E. C. Schiele<sup>N42</sup> visitó a esta estancia de Dickinson y también otras de las estancias vecinas: Schiele, Life, p. 69. El mapa Carrasco 1889 muestra a Las Lomas erróneamente rotulada<sup>art</sup> y por lo tal sin indicar a un actual dueño; el mapa Chapeaurouge 1901 marca a Las Lomas igualmente mal asignada. En el ya citado plano 1901 de la estancias Las Rosas los vecinos al este son Dickinson hermanos, Las Lomas y en el mapa Menchaca 1913 Las Lomas todavía era de (Enrique y Alfredo) Dickinson. La Guía Moragues 1904 lista a Dickinson hermanos, Las Lomas, pueblo Las Rosas. El Anuario Kraft 1908 tiene a J. M. Martiroli, Las Lomas; el Anuario Kraft 1913 lista a A. Aróstegui, Las Lomas, El mapa Menchaca 1913 tiene a Las Lomas dividida entre Victorio Morando, suroeste, Pr.(imo?) Sampe sureste, A. Aróstegui medio y Juan Andino norte. Sáenz, nota 79, menciona a un Fernando J. Aróstegui como residiendo en la zona hacia 1947. El Anuario Kraft 1929 lista José M. Zubizarreta<sup>G27,J78</sup>, Las Lomas. El propietario del campo **v**), **estancia Las Tres Lagunas** según el mapa Laberge 1871 era Stuard Munzo 26 (=Munro=Monroe =Munroe=Monroe=St. C. Mounre) =Stuart C.(aradoc) Munro<sup>G26</sup> (\*1826-<sup>+</sup><1909, hijo de John Munro (\*1778-<sup>+</sup>1858, 9no laird (≈barón) de Teaninich, un famoso general y administrador colonial británico en India); vivía en Teaninich Castle, Rossshire, Escocia, una propiedad que había heredado o adquirido de su hermano mayor

James Stuart John Munro (\*1811, Teannich-<sup>+</sup>1878, Montevideo, Uruguay, siendo allí cónsul británico). La estancia Las Tres Lagunas le era administrada por John A. Watt<sup>G26</sup>: Stuart Caradoc Munro también tenía de (o administraba para) su hermana Charlotte Munro (\*1813-<sup>+</sup>1875,<sup>∞</sup>George Augustus Spencer) plantaciones de té en Ceylon (=Sri Lanka); un sobrino suyo David C. Munro hacia 1890 era dueño de la estancia La Caledonia situada al norte<sup>abj</sup>. En el mapa Santa Fe 1898 figura allí Stuart C. Mounre. Un website argentino polo-ponies mencionan a un mayor (/ coronel M.(?)) Porteus y un capitán (Morley) Knight como dueños de Tres Lagunas en 1898: aparentemente la habían comprado en 1894. Ensick, Ganadería, p. ?? dice que para 1897 las Tres Lagunas eran de Morlez (=Morley) Hunglet (=Knight). El plano 1901 de la estancia Las Rosas tiene a C. Morley Knyght<sup>G26</sup>, Las Tres Lagunas como vecino al suroeste, pero en el mapa Chapeaurouge 1901 la estancia figura rotulada Stuard C. Mounre. La Guía Moragues 1904 lista a Knight y Portervers (=Porteous), Las Tres Lagunas; el Anuario Kraft 1908 tiene Knight y Porteaux (=Porteous), Las Tres Lagunas. El capitán Morley Knight figura como jurado de caballos de tiro pesado en la 1ra exposición-feria de Bell Ville: semanario Unión 24.9. 1908. Como me comunicó Jorge A. Cáceres, Las Rosa en 2010, los coroneles Knight y Porteous llegaron a la Argentina hacia 1889 comisionados a comprar mulas y caballos para uso en la 2da guerra boer<sup>D105,H71,E86</sup> (1890-1902) en Sudafrica. Compraron a Stuart C. Munro<sup>art</sup> el campo –al que retuvieron hasta 1908 cuando lo vendieron a Alfredo Benitz, ver arriba– y comenzaron a criar polo ponys con un padrillo árabe y un variado lote de yeguas, algunas de ellas criollas pero pronto importaron un padrillo puro polo-pony. El primer toro Aberdeen Angus colorado, junto con siete vacas, lo importaron en 1890. El Anuario Kraft 1913 tiene a Morley Knight y J. P. Porteus,

miembros de la Sociedad Rural de Rosario, como todavía residiendo en Las Rosas, FC.C.A. En 1910 arrendaron (o compraron?) la estancia La María Luisa, Bonifacio, Guaminí, provincia Buenos Aires; en los English Directories 1913 y 1923, los capitanes M. (=J?) P. y M. K. aparecen residiendo estancia María Luisa, Bonifacio, Buenos Aires. Knight, siendo soltero, se ocupaba de la estancia; Porteous, casado, residía en Escocia y solo venía de vez en cuando a la Argentina. En Escocia compraba Aberdeen Angus colorados –animales homocigotas recesivos que los criadores de Aberdeen Angus negros vendían baratos porque para ellos eran rechazos– y los enviaba a su socio. En 1917 la cabaña La María Luisa inscribió en el Herd Book Argentino a 108 hembras y 104 machos Aberdeen Angus colorado. En 1938 se vendió la mayor parte del plantel, el resto pasando a ser del sobrino Cecil John Montague Porteous (\*1884-<sup>+</sup>1951,<sup>∞</sup>Rosalind Lilian Renny-Tailyour,\*1891, Newmanswells, Montrose, Escocia-<sup>+</sup>1943 cuando ya en un bote salvavidas del barco motor Port Victor mientras este era hundido por el submarino alemán U107 en el Atlántico a unas 150 millas marinas al suroeste de Irlanda<sup>YDra</sup>). Cecil continuó operando La María Luisa hasta 1945 cuando fue liquidada por los martilleros Adolfo Bullrich y cia.: revista Angus 251, 2010, p. 47. Entre 1904 y 1951 Cecil J. M. Porteous viajó muchas veces de Inglaterra a Buenos Aires, puede ser que acompañando a las remesas de Aberdeen Angus colorados. El capitán Charles Lewis (=Louis) William Morley Knight (\*1863, Inglaterra-<sup>+</sup>1937, Argentina), aparte de estanciero, fue autor de un manual acerca de la conducción de carruajes a caballo, Hints on driving horses (harness, carriage, etc.) publicado en 1884: The Times, 24.4. 1939, y también fue miembro del directorio del British Museum, Kensington, Londres; existe una carta escrita en tal función en 1910 desde el English Club, Bartolomé Mitre 478, Buenos Aires; otras similares de 1912 y 1913 provienen de 11 Hesketh Crescent, Torquay, Inglaterra. Knight es mencionado en la London Gazette 3.6. 1916 como capitán y temporario lugarteniente coronel de la Territorial Force Reserve. El lugarteniente coronel de un regimiento de artillería, John James Porteous (\*1857, Lauriston House, St. Cyrus, Angus, Escocia-<sup>+</sup>1948, Warwick, Inglaterra,<sup>∞1</sup>1882, Uttoxeter, Inglaterra, H.(elen / ilda) Nelly Morris; un hijo Richard (=Dick) MacDonald Porteous,\*1883-<sup>+</sup>1915, Ypres, Francia condecorado por valentía pocos días antes de caer muerto,<sup>∞11</sup>1923, Kensington, J. Bouch). En 1916 J. J. P. le prestó, junto con su sobrino Cecil John Montague Porteous<sup>arr</sup>, su apellido latinizado a una particular especie de tuco-tuco (*Ctenomys porteousi*). La London Gazette del 5.7. 1918 cita a J. J. P. como temporario lugarteniente coronel de la Remonta británica.

En el plano 1901 de la estancia Las Rosas figura como vecina al oeste la **estancia La Argentina**, 2x2 leguas cuadradas de David (Eusebio) Gómez (\*1845, San Nicolás,<sup>∞</sup>1875, Jovita (Pascuala) Pombo, \*1857, San Nicolás, él censado en 1869 preceptor (=maestro), San Nicolás, ellos censados en 1895 hacendados, Ramallo, provincia Buenos Aires) constituida por las fracciones v) y vi) del campo El Estero<sup>arr</sup> que fueran de Luís y Carlos Vernet<sup>arr</sup>; el Anuario Kraft 1908 lista a la sucesión David Gómez, La Argentina; en el mapa Menchaca 1913 La Argentina aparece dividida entre Jovita Pombo (viuda) de (David) Gómez, Elena Gómez (\*1881), David E. Gómez (\*1885, Buenos Aires-<sup>+</sup>1949) y Gregorio Gómez (\*1887).

Notamos brevemente que al naciente del recién tratado campo cuadrado El Estero hubo dos franjas de campo, una angosta oeste que en el mapa Chapeaurouge 1872 figura como de M.(iguel) Otero y otra este mas ancha adquirida por Juan Scharff (y Federico Nordenholz) hacia 1875 que amalgamadas formaron un ancho y alargado rectángulo norte-sur de unas 15.000 hectáreas, **estancia La Germania** de (Federico G.(uillermo =Wilhelm)) Nordenholz (\*1829-<sup>+</sup>1912) –quien hacia 1872 y 1898 fue cónsul de (la ciudad) Bremen y después de toda Alemania en Buenos Aires– y Juan Scharff (=Ocharff)<sup>G26</sup> (\*1838, Prusia; en el censo 1869 J. Scharff figura junto a Eduardo Goring (=Gohring =Göring, \*1850, Prussia; este ganó unas carreras ‘inglesas’ en Cañada de Gómez en 1872<sup>131</sup>). E. C. Schiele, Life, p. 68, en 1880 visitó La Germania cuando Nordenholz cosechó trigo con una segadora-atadora, la primera importada al país(?)<sup>G26</sup>. No debe confundirse con otra estancia La Germania, General Pinto; provincia Buenos Aires, de Königs, Günther y cia.<sup>G27</sup>, parte situada en el sur del

departamento Unión, adquirida en 1883 al fisco cordobés: Villafañe, Economía, p. 105, registro 2, 1883, folio 182, y que en 1889 vendieron como La Alemania a Ambrosio Olmos ?. En mapa Carrasco 1889 Juan Scharf figura con solo una legua cuadrada en el rincón noreste de La Germania de F. G. Nordenholz. En el mapa Menchaca 1913 la franja oeste de La Germania que fuera de M. Otero es de Manuel M. Zavalía y la parte norte es de Angel D. Alvarez, el resto es de Nordenholz. Hacia 1918 el hijo dr. Anastasio Nordenholz<sup>Bini</sup> se hizo cargo de la administración de La Germania; en 1933 pasó a ser el dueño, junto con sus hermanas. Anastasius N. (\*1862, Buenos Aires-<sup>+</sup>1953, Las Rosas,<sup>∞</sup>Martha Luebke (=Lübke),\*1863-<sup>+</sup>1931) había estudiado en Alemania, plegándose a círculos derechistas antisemitas (=‘nazi’); a través de su libro ‘Scientologie’ publicado en 1934 parece haber sido un precursor de la –totalmente ‘macanera’ a mi opinión– ‘scientology’ del predicador norteamericano L. Ron Hubbard (\*1911-<sup>+</sup>1986). Una fracción sur de La Germania, propiedad de las hermanas Angélica Nordenholz de Bochert y An(n)a Nordenholz de (Alfred) Ploetz (\*1860-<sup>+</sup>1940, el último fue un teórico del nazismo) se convirtió en 1938 en la estancia y cabaña El Orión, con Roberto Hussing (\*1891, Elberfeld, <sup>∞</sup>Gerda Ingeborg H., \*1901, Copenhagen, Dinamarca) como administrador; este ya había sido mayordomo de La Germania en 1933. Una parte sur de La Germania en 1886 pasó a ser la estancia Santa Clara de Edmundo (Otto) Böhrling (\*1851, San Petersburgo, Russia-<sup>+</sup>1944, <sup>∞</sup>1878, Clara Hickethier,\*1856, Alemania; un solo hijo Jorge B.\*1881-<sup>+</sup>1963,<sup>∞</sup>Elsa (=Elisabeth) Tietjen,\*1856<sup>B4</sup> (=Titchen, un solo hijo Heriberto Böhrling,\*1905,<sup>∞</sup>Nora Sackmann), en 1895 un (Carlos Rodolfo) Hickethier (\*1866, Alemania,<sup>∞</sup>1893, Olga Haage,\*1870, Alemania) y un John eran mayordomos de la Santa Clara; estancia que se amplió con fracciones del campo lindante al sur que fuera de Tomás Armstrong<sup>Bini</sup>. En un plano ~1910, La Santa Clara es vecina de La California tanto al este como al sureste. Los Hickethier incidentalmente, tuvieron hacia 1930 una estancia La Turingia, Ambrosetti, Santa Fe. Al sureste de La Germania se ubicó la **colonia La Hansa**, estación Santa Teresa (=Totoras) de Engelbert y Wöltje Tietjen<sup>B4</sup> y al noreste la **estancia Los Leones**, estación Clason, de Post y Bleek<sup>E102,I41</sup> (antes Cañada de los Leones de Armstrong). No me está bien claro si otra estancia vecina, La Jovencita era de unos von Sandrat, venidos de Alemania en 1918 y vueltos a allí en 1937 y era administrada por Carlos Conrady (<sup>∞</sup>Leonor C.); un Hans Henning von Sandrat, \*1933 Ambrosetti, fue inspector del ejército federal alemán hacia 1980. Cuando Peter Thavonat, inmigrado a la Argentina desde Austria en 1957, en 1965 asumió como segundo mayordomo en La Jovencita, la conoció a la hija Luisa Conrady (\*1944) y pronto se casó con ella; hoy día 2020, dos de sus siete hijos trabajan con ellos en el campo. En 1981 la pareja compró la cercana estancia La Turingia. Allí establecieron una cabaña de Brangus negros, inicialmente con unas 200 madres y una producción anual de 30 toros, ahora con una explotación más diversificada con algo de agricultura, y una producción de unos 65 toros anuales. En 1995 se incorporó la estancia La Marianita, a unos 16 km al oeste de La Turingia, donde se comenzó a formar un plantel de Brangus colorados. Ubicados en el distrito de Ambrosetti, los establecimientos reciben lluvias entre los 800 y 1.100 mm anuales, pero son afectados por ocasionales inundaciones y sequías. Un tercio de ambos campos está cubierto por monte natural (2020).

Al oeste del campo El Estero, ver arriba, el mapa Laberge 1871 marca un campo cuadrado de unas 16 leguas cuadradas de (Samuel) Lafone<sup>J39</sup>. El mapa Carrasco 1889 tiene al ex-campo Lafone como de hermanos Tomkinson; serían los hijos de Thomas Tomkinson (\*1840-<sup>+</sup>1890 Montevideo,<sup>∞</sup>Marta Lucía Lafone Quevedo,\*1851, Montevideo-<sup>+</sup>1920, Montevideo?). Un campo 1x1 legua cuadrada en el rincón sureste, **estancia La Isabel**, algo al noreste del pueblo Montes de Oca<sup>B</sup>, es de R.(obert) Cochrane (\*1843, Escocia,<sup>∞</sup>1865, Buenos Aires, Matilda Watson,\*1844, Escocia), \*1866, Isabella, Paysandú, Uruguay); en el mapa Carrasco 1889 la estancia es de A.(lexander) Cochrane (\*1868, Paysandú, Uruguay); en La Rural 1912 es de Everard Cochrane(=Cochrane?) y en el mapa Menchaca 1913 La Isabel es de Edmundo Cochrane y E.(dward) Weigall (Rosario, \*1868 Rio de Janeiro, <sup>∞</sup>1896,

Amy Glover,\*1874). El mapa Ludwig 1910 agrega al noreste un campo de 2x2 leguas, **estancia El Rafango** de J. Nash. En la Guía Moragues 1904 El Rafango –sería la mitad oeste de ese campo– figura como de Ernesto B. Wish (∞Mary Emily Wish, aparecen bautizando una hija en Las Rosas en 1894); un mr. Wish ya es mencionado en 1888 por los Benitz: website benitz. El Anuario Kraft 1908 tiene a Francisco R. Güena, El Rafango. En el mapa Menchaca 1913 el mismo campo aparece dividido en una mitad de este 1x2 leguas cuadradas, de herederos Nash –Elena viuda de Nash, Juan V. Nash, Elisa E. Nash, Anita Catalina Nash y María Josefa Nash–, un cuadrante noroeste 1x1 legua cuadrada, ex-Wish ?, siendo de Francisco R. Güena<sup>arr,G131</sup> y Fermín Lejarza<sup>B5,J77</sup> y un cuadrante suroeste de Boethlingk<sup>N41</sup> como una parte de la **estancia Las Chilquitas** que también se extendía mas al este; un campo al norte de ella es la **estancia La Oriental** de Thompson hermanos. El mismo mapa Menchaca 1913 tiene la parte sur del campo ex-Tomkinson como la **estancia Las Chilcas** de Böthlingk; hacia 1933 eran allí mayordomos un ?. Temps y un ?. Offenberg. Mi tío Guillermo Hammerschmidt<sup>G26</sup> hacia 1930 encontró su primer trabajo como mayordomo y conoció allí a su futura esposa Erna Behrendt, joven educatriz (∞ 1931, Rosario).

Al norte de Las Rosas seguían las estaciones Los Cardos y El Trébol, la ferrovía apuntando hacia San Jorge y Sastre, Santa Fe. Cerca de Los Cardos se situaba la **estancia Las Castañas** (=estancia Castañas) de James Tregarthen (\*1832, Scilly Islands, Cornwall, ∞Ann (Douglass) Tregarthen, bautizaron a dos hijas y un hijo entre 1870 y 1875 en Rosario y Cañada de Gómez; la hermana gemela de J. T., Mary Tregarthen,∞James Nicholas Douglass; un hermano Henry T. emigró al Uruguay: website argbrits howat). Las Castañas todavía era de Tregarthen en 1880; en el plano 1901, estancia Las Rosas el campo vecino al norte, Las Castañas ya era de (Alfredo) Dickinson. El Anuario Kraft 1908 lista a J. J. Andino, Las Castañas. Por allí mas tarde hubo campos propiedad de la Argentine Land and Investment Company<sup>Cini</sup>: mapa Menchaca 1913. Al noroeste figura el campo (**estancia San Andrés**) de J.(ohn A.) Watt<sup>I31</sup> –el campo ya figura como de Juan Watt en el mapa Chapeaurouge 1901ii y en el mapa Menchaca 1913 San Andrés es de Juan (A.) Watt; la debe haber adquirido cuando Munro vendió Las Tres Lagunas<sup>arr</sup>– próximo a la estación Las Bandurrias (sobre la línea trocha angosta del FC. Central Córdoba de Rosario a Sastre con, entre otras, las estaciones intermedias Santa Teresa (=Totoras)<sup>arr</sup>, Clason<sup>arr</sup>, Las Bandurrias y Traill, abiertas ~1892), que era una parte de unas 16 leguas cuadradas que antiguamente fueran de Samuel Lafone<sup>arr,J39</sup>; el campo de Juan Watt figura en el mapa Chapeaurouge 1901 entre las estaciones Las Bandurrias y El Trébol. El libro Lloyd, Impresiones, 1911, p. ?? explica que Juan A. Watt había vendido en 1901 la mitad de San Andrés a José A. Martinoli (\*1867, Milano, Italia, ↗1890 Argentina, abogado) y formado con él una sociedad que operaba la estancia administrada por Carlos A. M. Watt<sup>G26,G131</sup>, estando dedicada al engorde de vacunos y a la cría de caballos de calidad. El Anuario Kraft 1935 tiene a Estancias Reunidas Sociedad Anónima (=Ersa, de Böthlingk<sup>M19</sup>) como dueña, entre otras estancias, de San Andrés. Al tiempo sin embargo, se la vendieron en su mayor parte –lo que no se había colonizado– a T. Savio, ex-representante de John Deere en Totoras. Mas allá al ostenoroeste ya entre las futuras estaciones El Trébol y **Maria Susana** (establecidas 1910 sobre el ramal FC.C.A. de Iturraspe a Landetta, Santa Fe) figura un campo numerado 53 de 4 leguas cuadradas de Talboth (=Charles y Gerald Talbot<sup>I31</sup>) **estancia La Victoria**. Después se dividió entre Juan (=John) Brooke(r) Fea, mitad este y Carlos S. Treacher<sup>I31</sup>, mitad oeste: así figura en el mapa Chapeaurouge 1901ii. En 1880 Juan Fea era gerente del Banco London and River Plate, Rosario: Schiele, Life, p. 69. en el mapa Menchaca 1913 a Juan Fea le quedaba un escaso cuadrante noreste, un amplio cuadrante sureste era la estancia Las Palmeras de Chasman hermanos; la mitad ex-Treacher es la estancia y colonia (A.ngel?) Cárcano de (Cesáreo?) Ordóñez<sup>An112,J43,K7</sup> (y) hermanos; es en esta que se ubica la estación/ el pueblo María Susana fundado en 1881 por Guillermo Lehmann<sup>L725</sup> (será que él instituyó el loteo en una de sus tantas colonias santafecinas, en el que hoy se asienta el pueblo?) o en 1911 por Pablo Recagno (él donó el terreno para la estación ferroviaria estipulando que esta debía llevar el nombre de su hija Maria Susana!). En el Anuario Kraft 1935 figura David J. Gómez<sup>arr</sup>, La Victoria. Al norte de allí, en las cercanías de la

futura estación El Trébol, el mapa Laberge 1864 tiene un campo numerado 46 rotulado (George) Talboth (=Talbot<sup>I31</sup>) (y H. G. S. Richardson<sup>D122</sup>).

Al oeste figura otro campo, numerado 48 propiedad de Roberto Southam. Arturo Southam, Los Laureles, me comunicó (2020) que su bisabuelo Robert Southam llegó a Argentina en 1865 con sus dos hijas Ann Marie y Elizabeth. Hacia 1872 convenció a su padre Robert S. a vender casa y todo en Manchester y comprar a un tal Lee Smith, Londres dos leguas cuadradas de campo en Santa Fe, Argentina. Al año siguiente sin embargo fueron asesinados en lo que pasó a llamarse estancia Los Laureles él, viudo, y su hija Ann Marie, ella después de ser violada. Rock, 2019, *British in Argentina*, ha dado en el Public Record Office Kew, cerca de Londres, con un documento 1875 F(oreign)O(ffice) 118/154 que reporta la ejecución del asesino. El campo entró en sucesión y se dividió en una legua al E del actual pueblo Piamonte llamada estancia La Tapera a nombre de Elizabeth Southam y otra legua al N de Maria Susana llamada Los Laureles, pasó a manos de Robert junior. Acerca de La Tapera de Elizabeth S. no se sabe mucho, solo que ella se casó con un tal Cabrera de Córdoba y que en 1883, ellos fallecidos, una jovencita hija de ambos, representada por su abuela Pascuala Cabrera vendió La Tapera a Eduardo Passo por siete mil pesos fuertes, interviniendo el martillero Bullrich<sup>H29</sup>. Passo loteó La Tapera, arrendandola a varios colonos, convirtiendola así en una colonia La Tapera. A su vez compra varios campos en la zona del Trébol que pasan a ser parte de la estancia Las Taperitas, que con el correr de los años la heredaron una familia Miles; hoy día (2020) le pertenece<sup>[JD2]</sup> a una familia Williner. Los Laureles fue adjudicada a Robert Southam junior en el juicio sucesorio, quién casado con Alice Nowell tuvo varios hijos. El mayor, Arturo quería trabajar el campo ya de jovencito, pero por un complejo que tenía Robert debido al asesinato de su padre y hermana, no le permitió a su hijo pisar Los Laureles hasta 1904. Es entonces que Arturo y su esposa Juana Nowell se establecieron allí. Él les compró a través de los años el campo a sus hermanos: hacia 1920 se conseguían hipotecas a 30 años a intereses razonables. Falleció en 1935 y Los Laureles se dividió entre sus cinco hijos, pero con el correr de los años algunos hijos vendieron sus partes. Arturo Southam, con su hermano Jorge S. hoy-día (2020) son dueños de aproximadamente la mitad de la legua; eso después de años de litigar y comprarles algunos lotes a otro vecinos.

Por aquí también hubo la **estancia La Caledonia** de David Carmicheael Munro<sup>arr</sup> (°Elisabeth Josephine Murray, bautizaron una hija y un hijo en 1883 y 1891); fue fundador del North Santa Fe Polo Club en 1891 en la estancia Las Limpias de los Traill, ver a seguido; practicaba el deporte con ellos y su hermano(?) H.(ugo) Munro. Mas al norte un campo numerado 42 cercano a la futura estación **Traill, estancia Las Limpias** fue de los hermanos Roberto y Edmundo (Bernardo) Traill (°Gertrude A. Dickinson, \*1862, Liverpool, hermana menor de H. B. Dickinson<sup>arr</sup>) –los hermanos Traill eran hijos de un pastor protestante de Cork, Irlanda, fallecido 1847 durante el ‘hambre por la plaga de la papa’<sup>E24</sup>; cuando decidieron emigrar a la Argentina en 1866 los hermanos Traill que eran entonces estudiantes en el Trinity College (=Universidad), Dublin– y de Roberto (Walter) Traill (°Alicia Adela Murray Paterson, ↗1868, Argentina) –los hijos de ambas parejas fueron famosos polistas<sup>I72</sup>– ver Willians, 1993 acerca de las razones porque la fortuna no les duró mucho a los Traills argentinos. Por un tiempo Las Limpias también fué de (Enrique L.) Reynard<sup>arr,H31</sup>. Al amablemente facilitarme un extracto de ese libro, Peter Benitz agregó en 2020 que hacia 2005 descendientes Traill vendieron la estancia Chirú (norte, entre-tanto parece que ya fue re-vendida). La estancia La Palma (medio norte, Daphne Traill °1931 Tom Willans<sup>+</sup> 1943, 2da guerra mundial) y el resto de Las Limpias (sur) han sido vendidas. La Esterlina (medio sur, Daphne & Willans !) sigue siendo de una Traill (Veronica, hija mayor de Jack Traill) de Escriña quién cria allí petisos de polo. Un aparte: al vecino pueblo María Susana, Santa Fe, yo lo tengo en buenísimo recuerdo por el riquísimo dulce de leche que allí se fabricaba hacia los años 40 y del que mi lejano tío (y patrón de mi padre!) Andrés Nottebohm solía traer un tarro a La Maya<sup>G26</sup> siempre y cuando venía desde el molino (harinero)

Brüning en San Jorge en su auto Plymouth, modelo 46, todo camino de tierra!, yo acompañándolo en una ocasión.

Hay una mensura judicial aprobada, departamento Marcos Juárez, número 78 (=número 13, sin aprobación), 1883, 10.018 hectáreas, Magallanes, propiedad de Pedro (Nolasco) Arias y otro (=Pedro L. Funes) de acuerdo a la que Aurora B. de Mendoza, esposa heredera de Domingo M.<sup>abj</sup>, vendió a Pedro Lino Funes<sup>B4</sup> y Pedro Nolasco Arias<sup>abj</sup> la suerte An17, Magallanes, y hasta completar las 4 leguas cuadradas, incluyendo una parte de la contigua suerte An8 que sigue; en el plano de la mensura figuran inscriptos unos diez poblados (=ranchos) y el camino del Despunte<sup>arr,Cini</sup>. Pedro Nolasco Arias<sup>N31</sup> y Pedro L. Funes<sup>As18,B5,B106,C44,L8,N31</sup> le compraron a Aurora Bouquet de Mendoza una (parte de la) estancia denominada El Salteño: registro 1, 1883, folio 319; esta compra se referirá a la franja de la suerte An8, suerte que se conocía como El Salteño. En 1883 Pedro Nolasco Arias y Pedro Lucas (=Lino) Funes se dividieron el terreno comprado a la sucesión de Domingo Mendoza<sup>An8</sup> en dos mitades iguales, 2 leguas cuadradas cada una: registro 1, folio 1339.

En el registro 1, 1900, folios 724 y 851v figura una venta por Pedro Lino Funes<sup>An17,As18,B5,B106,C44,L8,N31</sup> al vecino José Piñeiro<sup>An8</sup>. El expediente colonia, departamento Marcos Juárez, número 2, indica que el campo La Fortuna de Pedro Lino Funes se convirtió en algún momento en la **colonia Olmos, 3ª serie**. En los mapas Chapeaurouge 1901 y Río-Achával 1905 efectivamente la mitad este de la suerte An17 es parte de la colonia Olmos<sup>As18,B19</sup>. P. L. Funes la habrá tenido que ceder al Banco Provincial de Córdoba que en 1893 vendió la 3ª serie de la colonia Olmos a Manuel Araya: registro 1, folio 1413v. En los mapas Chapeaurouge 1901 y Peralta 1905 la esta mitad de la suerte An17 es efectivamente la **estancia La Fortuna** de Manuel Araya<sup>D101</sup>; La Rural 1912 tiene a Manuel Araya, La Fortuna, Marcos Juárez, el Anuario Kraft 1913 lista bajo Marcos Juárez, ganaderos, a Manuel Araya, La Fortuna; en el Review River Plate 21.7. 1905 M. Araya, La Fortuna, figura vendiendo 1000 novillos al frigorífico La Blanca, Avellaneda<sup>G61</sup>. Campaña Agrícola 1908, p. 6 y 112, p. 4 lista a una colonia La Fortuna, 6.250 hectáreas, fundada en 1896 por, propiedad de, y administrada por Manuel Araya. En el mapa Registro 1912, plano 1, la suerte An17, Magallanes, 10.824 hectáreas, aparece dividida, la mitad este como todavía siendo de P.(edro) L.(ino) Funes, el inicial propietario de la colonia Olmos<sup>As18,B19</sup>. Martínez, Baedeker 1914, p. 385 lista a La Fortuna, 5.400 hectáreas de Manuel Araya; acerca de otras La Fortuna, ver I76 y J80. El mapa Mop Colonias 1936 registra a La Fortuna, 5.512 hectáreas como de la sucesión de Manuel Araya. Se debe haber tratado de <sup>11131</sup>Manuel (de los Reyes) Araya<sup>D101</sup> (\*1850, Fraile Muerto, ∞1882, Cruz Alta, Luisa Bengolea, \*1851, Tortugas, él hijo de <sup>1113</sup>Reyes Araya<sup>D101,D128,E102,F102</sup> y Victoriana Almirón) quién debe ser el mismo que el Manuel Araya (\*1854, Córdoba), estanciero, casado, censado 1895 en el departamento Marcos Juárez; próximo a él aparece censado Nicasio Araya (\*1868, Santa Fe, ∞1892, Severa Porcel, \*1875, Santa Fe), capataz. El Anuario Kraft 1913 lo lista a Manuel A., San Juan 1192, Rosario como miembro de la Sociedad Rural de Rosario. El mapa Menchaca 1913 lo tiene dueño de una fracción de la estancia La Pradera<sup>Bini</sup> próxima al pueblo Tortugas, Santa Fe. En el mapa Córdoba 1924 la suerte aparece numerada An17, situada al norte de la ferrovía entre las estaciones Bouquet, Santa Fe, y Flora y dividida, con La Fortuna situada al este. Los Anuarios Kraft 1919 y 1925 listan a Manuel Araya, ganadero, Saira y los Anuarios Kraft 1929, 1935, 1941, 1945, 1952 y 1958 listan a José Araya, ganadero, Saira. Una hija de Manuel A., <sup>111311</sup>Manuela Araya, (\*1882-+1865) casó en 1907 con el dr. <sup>11149</sup>José A. Araya<sup>E102</sup> (\*~1879-+1941, hijo de <sup>1114</sup>Fernando<sup>II</sup> Araya<sup>E102</sup> y de Petrona Peredo), abogado, quien fue dos veces ministro de Santa Fe: ver Linares, Arayas. El mapa Mop 1936, Colonias muestra por aquí La Fortuna 5.512 hectáreas de una sucesión Manuel Araya. El mapa Igm 1950 marca el casco de la estancia La Fortuna una legua al noroeste del pueblo Saira e indica una colonia del mismo nombre; acerca de otra colonia La Fortuna, ver I30. En la testamentaria de J. Araya y M. Araya se menciona un 'campo Sosa' en Lobatón, pedanía Saladillo, departamento Marcos Juárez<sup>F102</sup> y se dice que en ventas que hizo (el hijo) <sup>111491</sup>Fernando (Felix) Araya (y Araya) de campos, hubo

terrenos linderos que eran de la sucesión de Fernando Araya<sup>F102</sup>, sucesión de Patricio Araya<sup>F102</sup>, y herederos de José Araya<sup>F102</sup>: Linares, Arayas, p. ??

Proseguimos con la mitad oeste de la suerte An17. Como ya mencionado hay una mensura judicial aprobada, departamento Marcos Juárez, número 78 (=no aprobada número 13), 1883, 10.018 hectáreas, Magallanes, propiedad de Pedro Arias y otro. En los mapas Chapeaurouge 1901, hoja 39, en este mapa numerada suerte 7, y Peralta 1905 la mitad oeste de la suerte, ampliada como hemos visto por una parte de la suerte An8, es efectivamente la estancia Magallanes de P.(edro) N.(olasco) Arias<sup>N31</sup>; el nombre le viene del santo Pedro Nolasco, fundador de la orden de los Mercedarios); en el mapa Chapeaurouge 1901, hoja 46, la mitad oeste es de un M. Arias: una confusión entre P. N. Arias y M. Araya<sup>arr</sup>?. Campaña Agrícola 1908, p. 6 y 1912, p. 4 listan a una colonia Los Magallanes, 5.412 hectáreas, fundada en 1902 por Pedro M.(=N.) Arias propiedad del mismo, administrada por Alberto Y.(sidro?) Arias. En el mapa Registro 1912, plano 1 la mitad oeste, 5.412 hectáreas, de la suerte An17, Magallanes 10.824 hectáreas es de P. N. Arias; La Rural 1912 lista a Pedro Nolasco Arias estancia Magallanes, Marcos Juárez, y del mismo también La Sara, Carcarañá, Santa Fe; el Anuario Kraft 1913 bajo Marcos Juárez, ganaderos tiene a Alberto Arias como propietario de Los Magallanes; en el Baedeker 1914, p. 385 la estancia Magallanes figura como de herederos Arias, 5.400 hectáreas; en el Anuario Kraft 1919 figura Alberto I.(sidro) Arias (\*1884, Rosario, hijo de Pedro Nolasco Arias,\*1844, Salta-<sup>+</sup>1907, Buenos Aires,<sup>o</sup>1870, Felisa Tobal,<sup>+</sup>1933), ganadero, Saira. En el mapa Córdoba 1924 la suerte numerada As17 aparece dividida, con la estancia San Antonio de Magallanes constituyendo la mitad oeste e incluyendo la estación / el pueblo Saira en su rincón sureste. De acuerdo a Udaondo, Estaciones, llevan el nombre según Saira Arias –nótese que el bonito pero inusual nombre es el revés del apellido: acerca de otros ‘vezres’ ver E102 y N47– hermana del propietario que donó el terreno para la estación, A. I. Arias; el website wikipedia Saira dice que Miguel Verón<sup>As18,B19</sup> cedió sus terrenos para que se asentara un pueblo Verón mientras que la estación se llamó Saira; El mapa Mop Colonias 1937 registra a la estancia San Antonio de Magallanes, 5.251 hectáreas de la Sociedad Anónima Victorio y Estaban de Lorenzi<sup>Animi,As316</sup>; los dos figuran como ganaderos, Saira, en los Anuarios Kraft 1929 y 1935. El mapa Igm 1950 marca el casco de la estancia Magallanes apenas una legua al norte de Saira; de esta estancia, la mitad oeste figura como colonia Flora con la estación Flora<sup>abj</sup>, situada en el rincón suroeste. Los Anuarios Kraft 1945, 1952 y 1958, listan a José Luís García, ganadero, Saira. Ver también Gimballi, Tatana, Pittilini, Stella Maris, Rovira, Nansi y Striglio, Alicia, en Saira, un pueblo de casas bajas, 2020, Caminos y Pueblos.

La mensura 1864 de la suerte An17 tiene el campo al rotulado como ‘cañada San Antonio y Santa Fe’; en la mensura 1883 de la misma suerte el campo vecino al norte ya figura, aunque no numerado, como fiscal. El registro 2, 1884, folio 260, escribano Secundino del Signo, protocola que Juan y Nicolás Anchorenas compraron un campo Arroyo Tortugas a un Diego Brown (=Santiago Brown, \*1828, Inglaterra, <sup>o</sup>Margarita B.,\*1830?) como esto encaja con lo que sigue queda por aclarar. Existe una mensura judicial sin aprobar, Marcos Juárez, número 5, 1889 acerca de 30.854 hectáreas (≈11 leguas), El Despunte, Arroyo Tortugas, propiedad de Juan y Nicolás Anchorena que dice que la mesa de Hacienda, el fisco cordobés, vendió por remate 16 leguas cuadradas a Modestino Pizarro<sup>An17,An112,Daa</sup>. Este a su vez vendió a José Pío y Emilio Achával quienes vendieron a un Adolfo Carranza. Este permutó 1 ½ leguas del terreno con la firma Renner del Sar e Imbert, en liquidación. Los Anchorena compraron a estos esa fracción y a Carranza lo que le restaba. Resultó que no eran 16 leguas cuadradas sino que al final eran aparentemente apenas algo menos de 2 leguas cuadradas<sup>abj</sup> por lo que los herederos de Anchorena recibieron (como compensación de quién?) 60.000 pesos nacionales. El plano de mensura sugiere que Santiago Díaz<sup>B105,C77,F66bis,H67</sup>, (Pedro L.) Funes<sup>An17</sup> y (Pedro N.) Arias<sup>An17</sup>, (Deodoro) Roca<sup>N51</sup> y (Carlos) Barrelier<sup>An16,As10</sup> y (Marco) Avellaneda<sup>B101</sup> y (Angel) Benvenuto pretendían gran parte del mismo campo. En el mapa Chapeaurouge 1901, hoja 39, al norte de La Fortuna, una mitad este de este campo aparece como una **colonia La María Esther**

de J. (y) N. Anchorena. En el registro 2, 1905, folio 166v, la mesa de Hacienda ‘reconoce dominio y posesión de unas tierras en el departamento Marcos Juárez’ a favor de herederos de Juan y Nicolás Anchorena. Hay una posterior mensura aprobada, Marcos Juárez, número 39, 1906, acerca de 4.691 hectáreas, propiedad de herederos de Juan (Nepomuceno) Anchorena (\*1829, Buenos Aires -<sup>+</sup>1895, <sup>∞</sup>1866, Josefa Aguirre, comparar An12; al fallecer J. Anchorena dejó una fortuna de unos 25 millones pesos moneda nacional a cinco herederas/os, entre ellas/os a Josefa E.(merenciana) A.(nchorena) de Madariaga y <sup>II</sup>Nicolás (Hugo) Anchorena (\*1823-<sup>+</sup>1884,<sup>∞</sup>1863, (Ana María) Mercedes Castellanos de Anchorena, \*1840, Salta-<sup>+</sup>1920, su viuda y heredera –heredó unas 270.000 hectáreas en total–; era hija del colonizador santafecino Aaron Castellanos<sup>F83</sup>; hizo construir para ella y sus hijos el palacio Anchorena, plaza San Martín, Buenos Aires por el arquitecto Alejandro Christophersen<sup>B101</sup>); Juan N. y Nicolás H. Anchorena eran nietos de Juan Esteban Anchorena venido de España en 1751 e hijos de <sup>I</sup>Nicolás Anchorena (\*1785,<sup>∞</sup>Estanislada Arana,\*1803); el clan Anchorena se habían enriquecido ya durante la época colonial y después especialmente durante la dictadura de Juan M. Rosas, dando lugar al popular dicho ‘mas rico que Anchorena’. Cuando el destierro de Rosas en 1852 los Anchorena parece que convenientemente se ‘olvidaron’ de una considerable deuda que tenían con el ex-dictador: Poensgen, Anchorena; Sebrelí, Anchorena y varios websites anchorena. Los vecinos de La María Esther –que era atravesada de este a oeste por el camino del Despunte<sup>abj</sup>– eran al norte la estancia 18 de Julio de Manuel Araya, ver abajo, al este la cañada San Antonio y el arroyo Tortugas, al sur La Fortuna de Manuel Araya, al suroeste la estancia Magallanes de herederos de Pedro N. Arias y al oeste un campo fiscal (después de Labordeboy?). El mapa Córdoba 1924 tiene al campo como de herederos de J. y C. Anchorena. El mapa Mop Colonias 1936 tiene aquí a La María Esther, 4.691 hectáreas de Leonor Urriburu de Anchorena (e hijos?); otro Anchorena tuvo un extenso campo en en la provincia San Luís. Vale recordar que muy a menudo los latifundios pampeanos tienen o tuvieron un origen que se extendían de lo ligeramente canallesco –cobrando por ejemplo persistentemente algo más de lo justo por alguna diaria chuchería al prójimo– a lo netamente criminal –cobrando por ejemplo milenarias coimas por favores administrativos– una historia que involuntariamente incita a la crítica marxista del capitalismo rural argentino<sup>G27</sup>, mismo cuando ‘blanqueado’ por el moralmente dudoso proceso de legal herencia a ‘inocentes’ parientes !

Sección cordobesa este del renglón An según los mapas Laberge 1867 y Córdoba 1924. La raya vertical negra solo es un accidental pliego !

Existe una mensura administrativa número 75, departamento Marcos Juárez, indexada ‘1889, 111(?) hectáreas fiscales, hoy de Teresa S. de Laboreboy, agrimensor Ramón S. Vivanco’ pero que contiene un plano y un expediente según el cual T. S. de L. compró en 1896 7.685 hectáreas, situadas entre al este provincia Santa Fe, al sudeste colonia María Esther, y al oeste suertes An8 y An12 y al sur suerte An17; los Anchorena habiendo renunciado a ellas, el fisco habiéndoles pagado 60.000 pesos. El gobierno provincial vendió algo a Teresa Superville de Laborde Boy (=Labordeboy): registro 2, 1897, folio 1736v, protocolización; T. S. de Laborde Boy y Luis Vicario<sup>E113</sup> se dividieron un terreno registro 3, 1896, folio 134v y 1897, folio 154; Luis Vicario le vendió a Alicia Soulage de (José) Gueydan<sup>F64,Fnn</sup> un terreno: registro 3, 1897, folio 158. De acuerdo al mapa Chapeaurouge 1901, hoja 39, el ex-campo Labordeboy pasó a ser de M.(anuel) Araya<sup>arr,An17</sup>; en el mapa Córdoba 1924 figura como su estancia 18 de Julio situada al norte de la estancia Magallanes. En el mapa Registro 1912, plano 1, el campo correspondiente, 7.685 hectáreas, aparece como ex-fiscal y siendo todavía de Teresa S.(uperville) de Laborde(boy). Una escritura expedida por Clodomiro M. Corvalán, Marcos Juárez, registro 15, 18??, folio 176 dice que Teresa Supervielle de Labordeboy<sup>M17</sup> representada por Francisco R. Güena<sup>Anini,D113,G131</sup>, vendió (parte de?) las suertes 11 y 12 –la numeración sorprende porque según el mapa Registro 1912 realmente corresponde a suertes mas occidentales, ver abajo– 7.685 hectáreas,

limitando al sur con la colonia Olmos<sup>An17</sup>, al este con el arroyo Tortugas / provincia Santa Fe y al oeste con campo de Domingo Mendoza, en 1902 a Manuel Araya, Marcos Juárez, casado. Teresa Supervielle de Labordeboy (\*1845, Francia) censada molinera viuda, San Nicolás, Buenos Aires en 1895<sup>M17</sup> había comprado el campo La Fortuna(?) en 1896 a unos martilleros Mackinlay; alrededor de 1905 los Supervielle regenteaban un conocido banco, Bartolomé Mitre 390, Buenos Aires: Baedeker 1907, p. 13, el banco Supervielle todavía existe hoy-día (2008); sería ella la hija Delia Teresa Josefa del León Labordeboy quién según Udaondo, Estaciones, p. 196 y website wikipedia labordeboy, fundó en 1913 el pueblo Labordeboy, Santa Fe ?. El mapa Mop Colonias 1936 todavía muestra aquí a la estancia El 18 de Julio, 7.685 hectáreas de Manuel Araya; el mapa Marcos Juárez 1945 la mitad este es de una sucesión Atilio Leijer(?); la mitad oeste dividida contiene una fracción de Manuela Araya Bengolea de Araya; el cuadrante sur forma un campo Los Cocos dividido entre Ricardo Werner y Alejandro Schoellen. Hoy-día el casco de la estancia 18 de Julio es de Martini<sup>I31</sup>, agencia Ford, Marcos Juárez: comunicación 2014 de Daniel Toia, Montes de Oca.

Paréntesis acerca de la familia Mendoza<sup>B8</sup>. <sup>I</sup>Gerónimo Mendoza, ∞1815, Catalina Arguello, +1825), hijos entre otros mas <sup>I2</sup>Ladislao (\*1824-+1866, Córdoba, soltero) y <sup>I1</sup>Domingo Mendoza (\*1801-+1881, Córdoba, ∞18??, Aurora Bouquet, \*1842, Uruguay-+1913; notamos que ella no era una parienta (cercana?) de Carlos María<sup>I</sup> Bouquet<sup>Anini,Bini,BI</sup>, 6 hijos: <sup>III</sup>Ricardo (Gerónimo, \*1866, Buenos Aires), <sup>II2</sup>Carlos (\*1868, Rosario,∞1916, Margarita Molina), <sup>II3</sup>Domingo (\*1871-+1886, Córdoba), <sup>II4</sup>Carmen (\*1872-+1890, Córdoba), <sup>II5</sup>Arturo Emilio (\*1876-+1905, Córdoba) y <sup>II6</sup>María Angélica (\*1878, Bell Ville,∞1904, Córdoba, Mariano C. Roque,\*1872); en el censo 1895 figuran <sup>(I)</sup>Aurora B. viuda de, <sup>II5</sup>Arturo E., comerciante y María A. menor, Mendoza, Córdoba ciudad. Veremos que los hermanos Mendoza<sup>An8,An12,B1,B2,B108,Lini</sup> adquirieron las suertes An17, An8, An12, B108, B2, B1, y lotes de la merced Arrascaeta<sup>Lini</sup>, sin estos últimos lotes unas 17 leguas cuadradas: Villafañe, Economía, p. 86. Existen dos fojas judiciales cordobesas que conciernen los herederos de Domingo Mendoza –sucesión, juicio modificadorio hijuelas– escribanía 1, 1881, legajo 572, expediente 1 y 1882, legajo 568, expediente 5. Hay también una escritura en el registro 2, 1883, folio 979 por la que mesa de Hacienda transfirió un terreno en el departamento Unión a los herederos de Domingo Mendoza y hermanos: podría referirse a un sobrante al este de la suerte An12. Domingo Mendoza y Mendoza hermanos aparecen como causantes o causados en una serie de juicios comerciales en Rosario entre 1864 y 1874, que involucraron, entre otros, a Tiburcio Zaldarriaga<sup>BI,I48</sup>: González, Archivo Indice, p. 216, 218 y 266. En el website cuatrosiglos san luis, p. 41 Domingo Mendoza y hermanos, Buenos Aires(?) figuran en juicios de 1862 y 1865, el primero ante el juez federal de San Luís, Félix María Olmedo, padre (\*1804, Córdoba-+1878, Córdoba).

Un fortín Salteño –a algo mas de media legua al noreste del actual pueblo Noetinger– fue establecido según Villarroel, Bell Ville, p. 200 en 1844 por Francisco Rapela<sup>E113</sup>, junto con otro fortín Algarrobal(es)<sup>An112,An144</sup>, este último a unas 5 leguas al noroeste del Salteño, ver estancia El Fuerte en el mapa Igm 1931<sup>An112</sup>. El coronel Francisco Rapela en ese año todavía precedía a su hermano Pedro en el cargo de comandante de la Guardia Nacional en Fraile Muerto<sup>D113,E113</sup>. Los dos fortines –que ya que no figuran mas como tales en el mapa Laberge 1867, aunque sí sus ubicaciones– se debían al hecho que hacia 1840 la región era intermitentemente maloneada por los indios mocovíes y avipones provenientes del chaco santafecino<sup>E100</sup>. Según Ferrero, Gringa, p. 34 esos indios cesaron de ser una amenaza cuando se estableció una línea de fortines apenas al sur de la laguna Mar Chiquita, Córdoba, alrededor de 1865. Sin embargo, en 1871 indios chaqueños de mas al norte todavía malonearon a las colonias California, Galesa y Alexandra, en el norte de Santa Fe: Pavillon, Galeses, p. ???. El fuerte Salteño parece haber estado antiguamente rodeado de una amplia estancia El Salteño que debe haberse extendido en exceso de las suertes An8 y An12. Ambas fueron adquiridas al fisco por los hermanos Mendoza en 1864 quedando al poco tiempo en manos de solo Domingo Mendoza y después de 1881, en manos de sus herederos<sup>An17</sup>.

De la **suerte 8** –que se ubica al norte de la posterior ferrovía entre las estaciones Flora y Noetinger– hay una mensura administrativa número 34, 1864, departamento Marcos Juárez, suerte An8, 9.665 hectáreas, Fuerte Salteño, propiedad de Domingo Mendoza<sup>An8,An12,An111,B2,Lini</sup> conteniendo el camino Despunte; sobre ese camino se situaba el (/la tapera del) citado fuerte (=fortín) Salteño y al suroeste un Monte Quinteros, este último dentro de un recorte oeste de la suerte. Existe también una mensura administrativa, departamento Unión, número 123, 1864, suerte An8, serie A, 3 leguas 914 cuadras cuadradas, propiedad fiscal; llevada a cabo por Albano M. de Laberge en 1863. Es una suerte alargada de este a oeste –2 leguas 29 cuadras por 1 legua 12 cuadras norte-sur– que era atravesada de este a oeste por el ya mencionado camino del Despunte<sup>An112</sup> y conteniendo una isleta Fuerte Salteño –situado a aproximadamente media legua al noreste del actual pueblo Noetinger– un paraje que difiere del pueblo San José del Salteño<sup>An12</sup> situado unas dos leguas al norte de Noetinger. La suerte limitaba por el norte con campos que se creían ser fiscales<sup>An12</sup>, por el este con campos denunciados por Modestino Pizarro<sup>An17,Daa</sup>, por el oeste con terrenos fiscales y por el sur con las suertes As7 y As9; acerca del este el expediente se corrige al final diciendo que <sup>12</sup>Nilamón (de la) Lastra<sup>An112,BI,D125,E24,K35</sup>, propietario de la vecina suerte An11, Monte Grande (=Montes Grandes) había presentado derechos que necesitaron el recorte<sup>arr</sup> de la suerte An8 a la extensión arriba mencionada. En el mapa Laberge 1867 la suerte An8 todavía figura como de los hermanos Mendoza<sup>arr,B2</sup>. Hay efectivamente una escritura por la que Domingo Mendoza y hermanos en 1864, ante el escribano Moisés Escalante, registro 2, folio 50v, compraron las 3 leguas 914 cuadras cuadradas y algo al fisco cordobés por 4.536 pesos (bolivianos). En 1888 se dieron copias de la escritura a Aurora Bouquet de Mendoza –ella figura como propietaria (=heredera) de esta suerte en las mensuras 1887 de la vecinas suertes An17 y An111– a Pedro L.(ino) Funes<sup>An17</sup> en 1889 y mas tarde a María Angélica Mendoza y a Diego M. Oliver (\*1859, Uruguay, censado 1895, soltero, comerciante en San Lorenzo, Santa Fe, <sup>o</sup>Petrona Vieyra)<sup>abj,An138</sup>. En los mapas Chapeaurouge 1873 y 1893 la suerte An8 seguía siendo de Mendoza. Hay una mensura y división judicial aprobada por el agrimensor Ramón (S.) Vivanco, departamento Marcos Juárez, número 12, 1888, que concierne a ambas suertes An8 y An12, serie B, 23.137 hectáreas, propiedad de herederos de Domingo Mendoza; vecinos al norte Octavio Gómez<sup>An98,An137</sup>, al este Arias y Funes y fiscal, al sur. V. de la Plaza y Monte de Castillo, al oeste Luís Vivet y C. Rodríguez; en el plano de la mensura la división en 6 lotes (=hijuelas?) está tenuemente indicada, el lote 6 conteniendo el casco de la estancia Las Salteñas (=El Salteño); la división es mas patente en un planito en la mensura 1907 acerca del lote 5 (Loidi)<sup>abj</sup> en el cual las amalgamada suertes An8 y An12 aparecen fraccionadas en los lotes **6** =mitad An8 este (posteriormente La Iberia), **3** ≈mitad An8 oeste (después La Carlina), **5** =cuadrante An12 sureste (posteriormente Loidi), **2** ≈cuadrante An12 suroeste (después San José), **4** =cuadrante An12 noreste y **1** =cuadrante An12 noroeste juntados (posteriormente Carnot); es la misma división que todavía muestra el mapa Córdoba 1924.

Paréntesis preparatorio: los hermanos (Santiago =Jakob) Federico (=Friedrich) Wildermuth (\*1848, Stuttgart, Alemania-<sup>+</sup>1895, Rosario,<sup>oI</sup>1881, Sosa W., \*1859, Santa Fe-<sup>+</sup>~1890 (tres hijos, uno de ellos (Federico ?) Hermann, \*1888, Argentina, médico),<sup>oII</sup>1893, Buenos Aires, Anna Stierle,\*1870, Alemania (una hija Elsa W. <sup>o</sup>???) Jenny, promotora de la reserva natural Federico Wildermuth, Colonia Belgrano, Santa Fe)) y German (=Hermann) Wildermuth (\*~1856, Stuttgart, Alemania-<sup>+</sup><1930, Rosario?,<sup>o</sup>1887, Sofía ???,\*1867-<sup>+</sup><1938 (él fue en 1887 socio fundador del Rosario Rowing Club; 2 hijos Carmen,\*1889 y Oscar,\*1894, abogado,<sup>o</sup>Julia Blanca W. \*1904)) y Guillermo (=Wilhelm) Wildermuth,\*1865, Alemania, censado 1895 soltero, molinero, Vila, Santa Fe, hacia 1890 fue fundador con Guillermo Brüning del molino Brüning, San Jorge<sup>G26</sup>) eran socios de una empresa familiar. Fernández, Burgueses, p. 41, describe el desarrollo del ‘grupo Wildermuth’. Los hermanos Wildermuth se habían establecido en el rubro molinero en los años 1860(?), German W. sin embargo también habiendo fundado en una parte de una estancia de ellos una colonia Belgrano, estación Wildermuth (hoy estación Granadero Basilio Bustos), Santa Fé: Udaondo, Estaciones, p. 282; hacia 1925 Oscar Wildermuth era patrón de la estancia El Buen Retiro al sur de la colonia:

comunicación 2010, Rodolfo G. Frank F102, Buenos Aires. Mullhall, Handbook 1888, p. 700 lista a Fered.(erick) Wildermuth, corredor, calle Progreso, Rosario. La firma Wildermuth, Rosario **Rio** actuaba como introductora y productora de moledoras y limpiadoras de granos y como instaladora y supervisadora de molinos harineros: Ansaldi, Industrialización, p. ??; después de fallecido Friederich Wildermuth –ver juicio sucesorio 1895, Archivo Tribunales Provinciales Rosario– la firma hacia 1900 parece haber perdido la iniciativa en ese área. Un Pablo Wildermuth y cia. tuvo hacia 1900 una jabonería y un laboratorio químico en Rosario y Córdoba: Vera, Alemanes, p. 190; un F.(ederico?) Wildermuth, Rosario, hacia 1910 era co-propietario de una fábrica de jabón y de ácido muriático: Lloyd, Impresiones 1911, p. ??. Si estos Wildermuth eran parientes de la nutrida familia Wildermuth, Guillermo W., ∞Leontina Burgat, \*1888, Bell Ville? (hijos mellizos, Azucena y Guillermo, \*1911, Córdoba) quienes según Caffer, Cintra, p. 16 hacia 1881 vivían en las cercanías de Cintra, Córdoba y también de Felipe y Gabriela Wildemuth (\*~1880, Alemania y Argentina, 2 hijas Renata y Leonora, \*~1922 Argentina) y de un Hans, (\*1855, Alemania) y un Santiago (\*1862) Wildemuth queda por determinar.

Federico Wildermuth, alrededor de 1870, ‘disfrazado’ de gaucho con poncho, ‘breeches’ y pistolera.

Refiriéndose probablemente a la mitad **6** este de la suerte An8, en el registro 4, 1897, folio 90, <sup>(11)</sup>Aurora Bouquet de Mendoza rectifica algo –acerca de una anterior venta(?)– a German Wildermuth<sup>An12</sup>; allí este fundó la (colonia) Sofia Sur. Una colonia Wildermonth (=Wildermuth), 2.700 hectáreas, 12 familias, es listada por Chaumeil, Colonias, 1895 y Ortíz, Colonias, 1896 la tienen fundada por Wildermouth hermanos y propiedad de Germán Wildermuth. Río, Colonización 1899, p. 62 y la Estadística Colonias 1901, p. ?? dicen **colonia Sofia**<sup>arr,An8</sup> fundada en 1892 por y propiedad de Germán (=Hermann) Wildermuth<sup>arr</sup> administrada por Santiago Friedrich<sup>An12,An12,Buu,Bvv,J77</sup>. La Estadística Colonias 1904, p. ?? tiene a la colonia Sofia fundada por G. Wildermuth, propietario y administrador José Piñeyro (=Piñeiro), 7.860 hectáreas, la superficie de la Sofia Sur, lote 6, An8 y Sofia Norte lote 5, An12, combinadas aunque a J. P. solo le perteneció la Sofia Sur; acerca de otra colonia Sofia, ver E86. A esta colonia se referirán las siguientes escrituras: German Wildermuth, seseción de un crédito hipotecario a Luís Nápoli: registro 4, 1898, folio 109; German Wildermuth y Federico Wildermuth, protocolización de una división de dominio, idem, folio 200v; sucesores de Federico Wildermuth a German Wildermuth, declaración de dominio, idem, folio 245; German Wildermuth, venta a Lázaro Colombetto, idem, folio 254. Viel Moreira, Experiencias, p. 251. reporta que en 1898, el administrador de la colonia Sofia, Enrique Kauderer (\*Alemania, →1893 Argentina) tuvo una disputa con Pablo Echeverria (\*España, →1893, Argentina) que resultó en un juicio; el padre de Echevarria le debía 600 pesos a los hermanos Wibermonth (=Wildermuth) que le serían perdonados si entregaba todas las herramientas y abandonaba la chacra que había originalmente arrendado como mediero por cinco años. En 1898 Germán Wildermuth les hizo un juicio comercial, escribía ??, Córdoba, a Luís y Carlos Tártara<sup>An317,As110</sup>. En 1899, ante el escribano Clodomiro M. Corvalán, Marcos Juárez, registro 15, folio ??, Germán Wildermuth, Rosario, escrituró la venta de (una parte?) del campo a Santiago Friedrich. En el mapa Chapeaurouge 1901, hoja 39, –en el que las proyectadas estaciones Flora y Noetinger aparecen corridas algo al naciente de su ulterior ubicación– la suerte An8 figura rotulada como de la sucesión de D.(omingo) Mendoza pero este campo ya marcado La Iberia como de J. Pineiro. José Piñeiro le compró este campo a German Wildermuth ante el escribano Julio F. Aliaga, registro 4, 1902, folios 59 y 61. Se trata de José Piñeiro<sup>E104,B19,D90,E104,E113</sup> (\*1865, España-1909, Vigo, España, ∞1881, María J.(?=Manuela Telleria), \*1875, Santa Fe, →1882, Argentina) censado en 1895 comerciante, Rosario con una hija María Rosa P. (\*1893-+1963, ∞Hernan Peralta Ramos<sup>E104,E87</sup>): ver Fernandez-Dalla Corte, Viajeros, p. 194. En el mapa Peralta 1905 la mitad este de la suerte An8 ya es la **estancia La Iberia** / La Sofia Sud. En el mapa Registro 1912, plano 1,

las suertes An8 y An 12, 23.137 hectáreas, El Salteño, todavía aparecen rotuladas ‘herederos de Domingo Mendoza, con el campo correspondiente al lote 6 todavía de Aurora B. de Mendoza; en 1910, cuando Enrique H. Woodgate<sup>F83</sup> ‘adquirió’ el terreno para las vías, La Iberia ya era de la sucesión de José Piñero (=Piñero): Cavigliasso, Tren p. 23. En el plano radio Noetinger 1928, Cavigliasso Tren, p. 60, La Iberia figura como de Marilú (=María Rosa ?) P. de Piñ(i)ero, ‘hoy’ de Victorino de la Plaza<sup>As7(?)</sup>. En el mapa Córdoba 1924, como ya mencionado, el mismo campo aparece rotulado lote 6, La Iberia. Los Anuarios Kraft 1919, 1929 y 1935 listan bajo tanto Saira como bajo Flora, ganaderos, a María T. viuda de I. (=J.) Piñeyro; en los Anuarios Kraft 1924, 1929, 1941 y 1945 aparece como viuda de Piñero, La Iberá (=Iberia), Noetinger y en el Anuario Kraft 1958 como Pinasco Piñero, La Iberia, Noetinger; el mapa Mop Colonias 1936 tiene a La Iberia, 3.854 hectáreas de Marta (?=María) Telleria de Piñero. En el mapa Marcos Juárez 1945 La Iberia sin disminución figura como de Luís Pinasco Piñero, (\*1887-<sup>+</sup>1944) el hijo de Luís Pinasco (\*1865, Génova,<sup>?</sup>1888 Argentina) y María Rosa Piñero<sup>E104</sup>, ver Alonso-Terán, Familias Rosario 1870, p. 171 y Miranda, Residencia Pinasco Piñero<sup>B19,D90,E104,E113</sup>. El mapa Igm 1950 indica al casco de La Iberia media legua al noroeste de la (antigua) estación Flora; en el mapa Publicil 1970 La Iberia, sin fraccionar, figura como de (Beatriz) Pinasco (Piñero,<sup>+</sup>2005, hermana de Luís P. P.) de (Ismael) Basaldúa<sup>E104</sup>.

Tornamos al lote 3, mitad oeste de la suerte An8 que debe ser la hijuela que <sup>116</sup>María Angélica Mendoza Bouquet heredó de su padre Domingo Mendoza en 18??. Río, Colonización 1899, p. 62 lista a una colonia María Angélica –ya figuró arriba bajo el lote 6– como fundada por Angel Errasty y cía. –socios Angel y Francisco E., departamento Marcos Juárez: Converso Mercado, p. 66– en 1896, propiedad de M.(aría) Angélica Mendoza<sup>arr</sup>, administrada por Pedro Echenique. Ferrero, Gringa, p. 37 menciona a la colonia María Angélica, Marcos Juárez, de la que cuando fue fundada en 1896, era propietaria M.(aría) A.(ngélica) Mendoza, pero quién la arrendaba a su hermano <sup>111</sup>Ricardo Mendoza, quien a su vez la subarrendaba a unos Irrasty (=Errasty) hermanos. En 1901 <sup>116</sup>María Angélica Mendoza Bouquet vendió un campo a Diego M. Oliver, Arturo C. Perkins y Alejandro Grant: registro 2, folio 200. En García Delgado, Colonias 1898, p. 157 figura la colonia María Angélica fundada 1896 por Angel Errasti y cía.<sup>arr</sup>, propiedad de Perkins, Oliver(a) y cía., administrada por los mismos, 3.696 hectáreas. El mapa Chapeauruge 1901ii tiene al equivalente del lote 3 marcado colonia La Carlina A. D. Grant debe haberla rebautizado en honor a su esposa. De Biassi, Torriglia, p. 357 lista a un plano 522, 1902, colonia La Carlina, de A. D. Grant. En el mapa Peralta 1905 la mitad oeste de la suerte An8 es la **colonia La Carlina**. Alexander Donald Grant (\*1869, Inverness, Escocia -<sup>+</sup>1946, Santa Fe 1246, Rosario, <sup>∞</sup>1894, Rosario, ceremonias anglicana y católica, Emilia Carlina (=Carolina =Lina) Perkins, \*1872, hija de William Perkins<sup>arr,C44</sup> y Parmenia Navarro,\*1834, Catamarca, él comerciante, Rosario) era un abogado en Rosario. En 1907 el diario The Standard, Buenos Aires menciona a Alexander D. Grant<sup>An11,B2,Btt</sup> como un popular abogado en Rosario: tenía fama de ser escrupulosamente idóneo: no era un picapleitos cualquiera!. Fernández, Burgueses, p. 42, dice que ‘entre 1900 y 1912 Alejandro Grant desarrolló una nutrida actividad corporativa’; había convalidado en Rosario conocimientos legales y contables que había adquirido en Escocia. Como procurador y perito contable Grant fué consejero de la Compañía de Caminos de Hierro de la Provincia de Santa Fe y de la compañía Hipotecaria de Nueva Zelanda y Río de la Plata, así como representante legal de los bancos de Londres y Río de la Plata e Inglés de Sudamérica, y de la empresa de Obras Hidráulicas y Desagües de Rosario. Entre 1900 y 1912 fue miembro las comisiones directivas del Mercado de Hacienda y de la Sociedad Rural, socio de una firma dedicada a la fabricación de ladrillos. Alejandro D. Grant es listado miembro de la comisión de fiestas fundacionales de Noetinger en 1912: Cavigliasso, Tren, p. 63. Campaña Agrícola 1908, p. 6 dice colonia María Angélica, 3.896 hectáreas, propiedad de Alejandro D. Grande (=Grant), administrada por Ignacio Coraglio<sup>D113</sup>. En el mapa Registro 1912, plano 1 el lote figura de M. A. Mendoza pero re-rotulado colonia La Carlina de Alejandro Grant. Campaña Agrícola 1912, p. 4, dice colonia La Carlina, 3.696 hectáreas, fundada en 1896 por A. Errasti y cía., propietario A.(lejandro) D. Grande (=Grant), administrador I.(gnacio)

Coraglio. El mapa Córdoba 1924 tiene, como ya comentado, a la estancia La Carolina (=Carlina) marcada como lote 3. En el plano radio Noetinger 1928, La Carlina figura como propiedad de Alejandro (D.) Grant con el pueblo Noetinger fundado en ese año situado sobre su esquinero suroeste<sup>An111</sup>. En 1928 parece que una fracción de La Carlina cercana al pueblo pasó a ser de Anita Simondi de Vaudagna; una chacra Vaudagna figura media legua al noroeste de Noetinger en el mapa Igm 1950. El mapa Igm 1931 ubica a la estancia La Carlina al noreste del pueblo Noetinger; los Anuarios Kraft 1919 a 1958 listan a Alejandro O.(=D.) Grant, ganadero, La Carlina (=Carolina), Noetinger. El mapa Mop Colonias 1936 tiene a La Carlina, 3.854 hectáreas de Alejandro D. Grant; en el mapa Marcos Juárez 1945 La Carlina aparece ya muy fraccionada; los vecinos cascos (antiguo y nuevo) de la estancia La Carlina están indicados en el mapa Igm 1950 a algo más de una legua al noreste de Noetinger.

Entradas a las estancias La Fortuna (hoy-día El Caserón) y La Iberia. Fotos 2014, gentileza de Daniel Toia, Montes de Oca, Santa Fe.

Pasamos ahora a la **suerte 12**, un campo cuadrado ubicado al norte de la recién tratada suerte An8. Hay una mensura administrativa 27, 1864, departamento Marcos Juárez, Domingo Mendoza, suerte 12, serie B, La Ternera, 13.467 hectáreas, pedanía Colonias, vecina al oeste la suerte An11 y al sur la suerte An3(=8); también existe una mensura administrativa, departamento Unión, número 180, 1864, 13.468 hectáreas, suerte 12, serie B, (pedanía?) San Jerónimo, propiedad fiscal. Según la mensura 1879 de la suerte An98 era entonces capatáz de Domingo Mendoza un Bernardino (=Bernardo) Bulacio (\*1829-+1882, Bell Ville, censado peón soltero en 1869, °1871, Bell Ville, Gerónima López,\*1836-+1876). En los mapas Laberge 1867 y Chapeaurouge 1873 y 1893 la suerte figura como de hermanos Mendoza. Recuerdese de que la mensura y división judicial aprobada 1888 de las suertes An8 y An12 indicaba una división de la An12 entre cuatro de los herederos de Domingo Mendoza: lote **5** =cuadrante An12 sureste (Loidi), **2** ≈cuadrante An12 suroeste (colonia San José), **4** =cuadrante An12 noreste y **1** =cuadrante An12 noroeste juntados (Carnot), cada uno de unas 3.300 hectáreas. El mapa Chapeaurouge 1901ii rotula al campo en su rincón noroeste como Ternera tiene al cuadrante sureste de la suerte An12 equivalente al lote 5 marcado Jofía (=Sofía) Norte de A. A. Loidi; en mapa Peralta 1905 figura como estancia Loidi / Sofía Norte. Un plano de una mensura judicial sin aprobación, departamento Marcos Juárez, número 19, 1911, acerca de unos retazos fiscales de la suerte An 98, sugiere que en algún momento la mitad sur, es decir los lotes 2 y 5 de la suerte An12, se llamó Los Vascos. Hubo una venta –del lote 5?– por <sup>111</sup>Ricardo Mendoza a Germán Wildermuth<sup>An8</sup>, registro 4, 1894, folio 411v. El último habrá enajenado el lote A. A. Loidi y este A. M. Aguirre ?. De la estancia Loidi, 3.861 hectáreas de Antonio M. Aguirre, hay una mensura judicial aprobada, departamento Marcos Juárez, número 45, 1907, por el agrimensor Ramón Díaz, que incluye el ya mencionado planito de la división 1 a 6 de las suertes An8 y An12. Al norte de La Iberia, lote 6, el mapa Registro 1912 y el plano radio Noetinger 1928<sup>arr</sup> marcan un campo Loidi de Antonio M. Aguirre. En el mapa Córdoba 1924 el mismo campo, lote 5, figura a unas 2 leguas al norte de la estación / el pueblo Flora y como de L.(=A.) M. Aguirre. Antonio Aguirre, estanciero, es listado en el Anuarios Kraft 1913 bajo Leones; los Anuarios Kraft 1919, 1924, 1929 y 1935, lo listan a Antonio M. Aguirre, Loidi, Flora, ganadero; los Anuarios 1941 y 1945 Aguirre y compañía, Flora, ganadera; los Anuarios Kraft 1924, 1929 y 1935 listan a Antonio (M.) Aguirre, ganadero, Noetinger; los Anuarios Kraft 1952 y 1958 todavía tienen al establecimiento ganadero Loidi, Noetinger, pero sin nombrar a un propietario; el mapa Mop Colonias 1936 registra a la estancia Loidi, 3.861 hectáreas de Antonio Silvestre de Aguirre y hermanos. Campaña Agrícola 1912 dice colonia Loyde (=Loidi), 2.270 hectáreas, fundada en 1892 por Wildermuth hermanos, propiedad de A.(ntonio M.) Aguirre<sup>D90</sup>; el traspaso parece que recién fue asentado en el registro 4, 1902, folio 520, escribano Julio F. Aliaga:

Germán Wildermuth, vendió un terreno a Antonio M. Aguirre. En el mapa Marcos Juárez 1945 solo la mitad este del campo es de hermanos Aguirre. El casco de la estancia Loidi en el mapa Igm 1950 aparece unas dos leguas al este del antiguo pueblo San José del Salteño<sup>abj</sup>. En el mapa Publicil 1970 el campo Lloidi aparece como siendo propiedad de P. Aguirre.

El lote 2, el cuadrante suroeste de la suerte la suerte An12, debe ser el campo que <sup>(11)</sup>Aurora Bouquet de Mendoza vendió a José Bessone, Bartolo Prato y Pablo Novero (=Novaro?): registro 4, 1892, folio 96. Allí, a unas dos leguas al nordestenorte de Noetinger, se ubicó el pueblo San José del Salteño que se formó a partir de 1892 –año en el que se presentaron los planos de la colonia San José que se aprobaron por un decreto: *Compilación Leyes 29.7.1892*– fundada por José Bessone, Pablo Mavero (=Novero), Bartolo Proto (=Prato), Luciano Nicolle, Marco Alberti, Daniel Pichon, Santiago Chambon, José Isaac Guigon, Nicolás Aragón y Aurora B. de Mendoza en terrenos de su propiedad, situado en departamento Marcos Juárez, pedenaía Colonias, El Salteño. Hay un expediente colonia, Marcos Juárez, número 13, 1892, acerca de la colonia San José del Salteño. Alsina, Córdoba, ~1895, p. 95, lista la colonia San José, 3.852 hectáreas, fundada en 1892 por José Rissone (=Bessone?); Río, *Colonización 1899*, p. 62 dice fundada en 1892 por J. Bessone y B.(artolo?) Prato, propiedad de los mismos, administrada por B. Prato<sup>An8</sup>; *Campaña Agrícola 1908*, p. 6 y 1912, p. 6 ya dicen propiedad de varios, 3.854 hectáreas. El mapa *Chapeaurouge 1901*, hoja 39, tiene al equivalente del lote 2 rotulado San Sebastián y (colonia) San José de Pico y Paats (=Prato?); la primera debe ser idéntica con la colonia San Sebastián que lista Río, *Colonización 1899*, p. 62 como fundada en 1898 por J. M. Laborde<sup>abj</sup> y J. Gueidan (=Gueydan)<sup>F64,Fnn</sup>, propiedad de los mismos, administrada por B. Prato (=Bartolo Prato, \*1851, Italia, comerciante ?)<sup>As8</sup>. En el mapa Peralta 1905 solo figura la colonia San José y esta figura como propiedad de Pico y Prato. El Archivo Torriglia, Rosario guarda un plano número 369, sin fecha (~1905?), colonia San José, dividida en 30 lotes de entre 33 y 135 hectáreas, numerados al norte I a X (=ex San Sebastián?), algunos de Santiago Jambon y hermanos y al sur 1 a 20, muchos de José Bessone, algunos de Miguel Pico, Daniel Prat (=Prato?), P. Novero, Lucian Nicolier y otros con el trazado de un pueblo en el noroeste de la colonia. La mensuras 1907 acerca de los lotes 1 y 4, Sadi Carnot<sup>abj</sup> sugiere que una parte norte de la (colonia) San José, es decir San Sebastián era de Antonio M. Aguirre, unas franjas oeste de la misma eran de Alfredo Tron<sup>An111</sup> y Santiago Chambons<sup>abj</sup>. La mensura 1907 acerca del lote 5, Loidi<sup>arr</sup> sugiere que la vecina (colonia San Sebastian) era de J. M. Laborde y A. M. Aguirre, la (colonia) San José era de Isabel B.(essone?) de Crelloniobras y una franjita sur de Luciano Nicolier. En el mapa Registro 1912, plano 1, la colonia San José figura sin un dueño pero con la traza del pueblo. En el plano radio Noetinger 1928<sup>arr</sup> una parte norte de la colonia San José aparece como de (Antonio M.) Aguirre mientras que una parte sur aparece fraccionada entre varios ilegibles. En el mapa Córdoba 1924 figura marcada lote 2 y conteniendo el pueblo San José del Salteño, villorrio que a partir de aproximadamente 1920 –todavía figura en los mapa Igm 1931– se fue despoblando hasta que despobló totalmente en 1996: Penna, *Nomenclaturas, y Miynio, Ex colonia*, p. ???. Según la mensura 1923 de la vecina colonia Montes Grandes<sup>An111</sup>, Tomás Ostoich<sup>An112</sup>, era dueño de (una fracción suroeste) de la colonia San José; todavía figura como propietario de unas chacras por allí en el mapa Publicil 1970; en mapa Marcos Juárez 1945 no figura mas. El mapa Mop 1936 muestra a la colonia San José, unas 3.850 hectáreas bastante fraccionadas. El mapa Igm 1950 todavía marca el ex-pueblo San José del Salteño a unos 12 kilómetros al norte Noetinger<sup>arr</sup>. Los Anuarios Kraft 1924 y 1929 listan a Tomás Ostoich, acopiador, almacenero y ganadero, Noetinger; los Anuarios Kraft 1924 y 1929 listan a Marcos Pratto (=Prato), ganadero, San José, Noetinger.

La mitad norte de la suerte An12, comprendiendo los lotes 1 y 4, y situada a unas 4 leguas al norte de la estaciones Flora y Noetinger, según el mapa Córdoba 1924 estaba ocupada por la **estancia Sadi Carnot** –sin duda así nombrada en memoria del presidente francés Marie F. Sadi Carnot (1887-1894) asesinado en 1894 por anarquistas y no en memoria del mucho mas famoso físico termodinámico

Nicolas L. Sadi Carnot (\*1796-+1832)– de Juan M. Laborde<sup>An12,G64,173</sup>. Hay una mensura judicial aprobada, departamento Marcos Juárez, número 44, 1907, por el agrimensor Ramón Díaz, acerca de suerte An12, serie B, 7.762 hectáreas, Carnot, de Juan M. Laborde; al norte los vecinos eran Clorinda Ferreyra de Gómez e hijos<sup>An98</sup> y Dolores M.(artínez) de Costa, al este Manuel Araya La Fortuna (=18 de Julio)<sup>arr</sup>, al oeste José Martinotti y Alejandro de(=D.) Grant El Overo y al sur Antonio M. Aguirre Loidi (lote 5) y San José (lote 3), Alfredo (S.) Tron<sup>An111</sup> y Santiago Chambons<sup>arr</sup>; según el registro 4, 1892, folio 271v Aurora Bouquet de Mendoza vendió (un terreno) a S. Chambon. José Luís Vivet<sup>An11</sup> le vendió a J. Güeydan y J. M. Laborde un campo: registro 3, 1896, folio 1730; José Gueydan hipotecó a José Luís Vivet: registro 3, 1896, folio 1734. <sup>115</sup>Arturo Mendoza Bouquet vendió –uno de los dos lotes?– a Juan María Laborde y José Gueydan<sup>arr,G64</sup>: registro 3, 1898, folio 80v y les canceló una hipoteca, registro 3, 1899, folio 154v. Luís Vivet le canceló hipotecas a J. M. Laborde: registro 3, 1901, folio 842v –Juan María Laborde vendió a Luis Vivet un campo registro 3, 1901, folio 842v– y también a José Gueydan: ídem, folio 1587. José Gueydan le vendió (sus acciones?) a J. M. Laborde: registro 4, 1903, folio 13v; la mensura 1907 del vecino lote 5, Loidi sugiere que mientras el lote 4 era de J. M. Laborde solo, el lote 1 era de J. M. Laborde y A. M. Aguirre. Al segundo lote podría referirse la venta por <sup>112</sup>Carlos Mendoza<sup>An8</sup> a un dr. Eugenio Pérez (\*1820, Córdoba, °1850, Carlota Maderna,\*1830) asentada en el registro 4, 1894, folio 424v, Pérez revendiéndola a Laborde ?. El mapa Chapeauruge 1901, hoja 39 tiene a los lotes 1 y 4 Sadi Carnot de J. M. Laborde solo; el mapa Peralta 1905 lo mismo. El Anuario Kraft 1919 lista Juan M. Laborde, ganadero, Noetinger; el Eduardo Laborde (\*1886, San Nicolás), miembro del comité de fiestas fundacionales 1912, Noetinger era un hijo de J. M. L.; los Anuarios Kraft 1924 y 1929, listan a Bautista Laborde, estancia Carnot, Noetinger. El mapa Córdoba 1924, como ya dicho, tiene a los lotes 1 y 4, suerte As12, como estancia Carnot de Juan M. Laborde. El mapa Mop Colonias 1936 tiene a la estancia Sadi Carnot, 7.762 hectáreas de Sara (Ana) Laborde y Darhampe (=Darrampé) de del Campillo (\*1879, Buenos Aires, hija de Juan María y Julia Laborde). El Review River Plate 26.6. 1936 reporta el remate judicial de 2.501 hectáreas, parte de la estancia Carnot, Noetinger / Flores (=Flora) por un promedio de 101 pesos moneda nacional la hectárea. En mapa Marcos Juarez 1945 el campo ex-Carnot aparece bastante dividido, exceptuando una fracción media algo mayor que es de la sucesión Guillermo Welbers<sup>D127,F102</sup>; esta sucesión aparece en una lista negra norteamericana 1945.

La tapera de escuela de San José del Salteño, lo único del pueblo que quedaba en pié. Foto 2014, gentileza de Daniel Toia, Monte de Oca, ver [www.un.espiritu.peregrino](http://www.un.espiritu.peregrino), 2006.

Al norte de la recién tratada estancia Sadi Carnot, suerte An12 y de la vecina estancia El Overo, suerte An11 que trataremos mas adelante, se extendió una **suerte 98**, un trapecio quasi-triangular estirado de este a oeste. De esta suerte de la serie B existe una mensura administrativa número 5, departamento Marcos Juarez, 1866, 8.383 hectáreas, dos tercios este siendo de Tomás Funes<sup>B5</sup> y un tercio oeste cuadrado de José M.(aría) Méndez<sup>An112,An144</sup>. En el mapa Laberge 1867 los dos tercios este y un espigón norte –sería este último mas bien parte de la suerte gg<sup>abj</sup>? – eran de Tomás Funes (Díaz) y Juan Woley; vecina al noreste era la cañada de San Antonio de nadies. A la parte este de la suerte An98 de Méndez, El Mosquito la seguiremos tratando mas adelante bajo An 144. De la suerte An98 hay otra mensura administrativa mas, número 70, 1879, departamento Marcos Juarez, pedanía Colonias, périto (agrimensor) Manuel Indarte, 15.898 hectáreas dadas en permuta(?) a Tomás Funes y Luís Beltrán Gómez (+>1895,°Clorinda Ferreyra?) –a quien no logro relacionar con Adolfo y Octavio Gómez<sup>abj</sup>– una mensura que obviamente también se refiere a un campo al norte de la suerte An98 y que denominamos **suerte gg**. Dos escrituras por las que la mesa de Hacienda cordobesa (=el fisco cordobés) vendió (?) sendos campos a Luís Beltrán Gómez, registro 2, 1881, folio 296, 1112

cuadras cuadradas, cañada San Antonio: Villafañe, Economía p. 102, y a Tomás Funes Díaz, registro 2, 1881, folio 1499, se referirán a esta suerte. El mapa Chapeaurouge 1893 tiene a la suerte An98 sin numerarla, toda de Juan Woley; el mapa Chapeaurouge 1901i tiene a al campo ex-Woley y el campo Angg de Octavio Gómez; el mapa Chapeaurouge 1901ii tiene a Octavio Gómez tachado y remplazado por herederos de Tomás Lunes (=Funes) y al sur el camp ex-Woley de rotulado herederos de Gómez. El mapa Peralta 1905 tiene el campo San Antonio<sup>Angg</sup> de Tomás Funes y al campo ex-Woley de herederos Gómez. El mapa Registro 1912, plano 1 tiene al conjunto San Antonio y ex-Woley como de Octavio Gómez y Gregoria C.(aballero) de Gómez sobrescrito al sur de dr Ramón Gómez, 6.538 hectáreas y al norte fraccionado entre varias personas de apellidado Gómez; el mapa también aclara que el ‘medio’ de la cañada de San Antonio, el aceptado límite entre las provincias Córdoba y Santa Fe desde por lo menos los años 1860 se fue encontrando cada vez mas al este hasta que se fijó por arbitraje en 1882<sup>Lini</sup>. El mapa Córdoba 1924 tiene al campo ex-Woley del dr. R. Gómez y el campo San Antonio, sin dueños. En el mapa Marco Juárez 1945 aparecen por estos lares unas estancias El Puma de Italfuna S. A., sur y Las Víboras del dr. ?. Cucullo, norte. El mapa Igm 1950 marca por aquí el casco de una estancia El Fortín (sucesivamente de Octavio Gómez, Fabio Posadas y Gregorio Lucero) a la que se refiere Pastore, El Fortín, p. ??, confundiéndola en algún momento con la homónima estancia próxima al pueblo El Fortín situado mas al norte aún, ya afuera del departamento Marcos Juárez donde el mapa Chapeaurouge 1901ii tiene un campo de José M.(aría) Juárez que a partir de 1912 contuvo el pueblo El Fortín, departamento San Justo; lo habría comprado su padre Blas Juárez<sup>C64</sup> (+1894, Río Segundo,<sup>∞</sup>Andrea Ramos) como suerte 81, serie B mensurada por Eleazar Garzón, al fisco cordobés, registro 2, 1875, folios 557v y 1441v; 1876, folio 228, en 1876: Pastore, Fortín historia p. 12; después de su muerte sus herederos se reparten fracciones de la suerte que entonces se conoce como campo El Fortín: ver Wikipedia, El Fortín. Vale llamar la atención a la profusión de lugares llamados El Fortín, El Fuerte o La Fortaleza en esta región noreste que parecen todos aludir a dos efímeros fortines que existieron por aquí hacia 1850: Salteño<sup>An8</sup> y Algarrobal<sup>An112</sup>.

Paréntesis por adelantado acerca de los de la Lastra. <sup>1</sup>Manuel de la Lastra<sup>An111,As101,As110,D125,D127,E24,K35</sup> (\*1794, España-<sup>+</sup>1869, Córdoba,<sup>∞</sup>1817, Córdoba, Gerónima (Micaela) Fragueiro,\*1796-<sup>+</sup>1822,<sup>∞</sup>1823, Córdoba, Gavina Fragueiro,<sup>+</sup>1852<sup>As101</sup>), entre otros hijos: <sup>11</sup>Isauro (=Ysauro) de la Lastra (\*1821-<sup>+</sup>1890,<sup>∞</sup>Azucena Gordillo,<sup>+</sup>1902), hijo <sup>111</sup>E.(nrique) de la Lastra (\*1861, Córdoba,<sup>∞</sup>1888 Tomasa Fragueiro), <sup>12</sup>Nilamón (=Hilarión) de la Lastra<sup>An111,An112, BI,D125,E24,K35</sup> (\*1826-<sup>+</sup>1872, Córdoba,<sup>∞</sup>1853, Zenobia (=Cenobia) Lozano Fragueiro,\*1831 o 1837, Córdoba-<sup>+</sup>1898, Córdoba; él comerciante<sup>An111, BI</sup>), entre otros hijos: <sup>121</sup>Teresa (\*1850 o 1854, Córdoba), <sup>122</sup>Alberto (\*1860, Córdoba),<sup>∞</sup>Celina A. de Olmos, y <sup>123</sup>Nilamón<sup>II</sup> (\*1866 o 1871-<sup>+</sup>1909), <sup>13</sup>Ceferino (=Seferino =Severino) de la Lastra<sup>D125,G19,H30,I47</sup> (\*1830-<sup>+</sup>~1912, socio de <sup>12</sup>) y <sup>14</sup>Gerónima (de la Lastra (\*1833-<sup>+</sup>~1881,<sup>∞</sup>1853, Córdoba, Modestino Pizarro<sup>An17,Daa</sup>,<sup>+</sup><1869). <sup>1</sup>Manuel de la Lastra según Villafañe, Economía, p. 65 era ‘del círculo de Alejo Carmen Guzmán, gobernador 1852-1855, revolucionario de 1852’, es decir era un opositor del gobernador (1835-1852) Manuel ‘Quebracho’ López, ver website romano-ayrolo y Díaz Molina, Oligarquía, p. 50; en p. 245 Villafañe menciona a Manuel de la Lastra y compañía como mineros. Debería ser el mismo Manuel de la Lastra que en 1843 vendió al Monasterio de las Catalinas una estancia San Roque, hoy-día (2000) en parte cubierta por el dique homónimo. Díaz Molino, Oligarquía p. 50, lo tiene en 1852 a <sup>12</sup>Nilamón de la Lastra, miembro de una asociación patriota y apolítica Unión, Córdoba ciudad; Nilamón de la L. incidentalmente firmó la carta Wehrhan 1866<sup>J32</sup>. A <sup>13</sup>Seferino (de la) Lastra; Villafañe, Economía p. 88 lo menciona en conexión con la compra de un campo en 1873 como siendo ‘comerciante, cofundador de una colonia General Deheza’ en 1896; Díaz Molino, Oligarquía p 530, lo lista a Ceferino de la L. como miembro en 1889 de la Unión Cívica cordobesa, contraria al presidente Miguel Juárez Celman (1886-1890. Los de la Lastra, siendo importantes comerciantes en la ciudad Córdoba, por bastante tiempo parecen haber actuado como corredores de campos<sup>An112,As101,As110,D125,D127,E24,G19,I30,I47,K34</sup>.

Volviendo al norte del futuro ferrocarril y continuando al oeste de la ya tratada suerte An 8 el mapa Laberge 1867 muestra un campo cuadrado conteniendo un lugar Monte Grande –según Peranovich, Población, p. ??, el paraje Monte Grande ya era un poblado alrededor de 1840; acerca de otro lugar del mismo nombre ver F22– y otro campo vecino al oeste, trapezoide, ambos de <sup>1</sup>M.(anuel de la?) Lastra. De estos terrenos existen las mensuras administrativas llevadas a cabo en 1864 por Albano M. de Laberge, número 163 –un cuadrado, **suerte 111** serie B, 6.088 hectáreas, Monte(s) Grande(s)– y número 162 (un trapezoide, suerte 301.112, –una fracción derivada de la suerte An112– serie B, 3.635, hectáreas, Corral del Mayor, departamento Unión, ambos campos entonces propiedad de <sup>12</sup>Nilamón de la Lastra<sup>An8</sup>; según el registro 2, 1845, folio 63, un Juan Bautista Ríos le vendió un (/estos?) campo(s), Litín, a Nilamón de la Lastra; ver también la mensura administrativa número 60, departamento Unión, 1871(?), suerte An301.111 (y 301.112), 9.724 hectáreas, propiedad fiscal(?); en esta mensura Laberge anota que la huella que conducía de Monte Grande al corral de Goitea (=Goitía)<sup>An112</sup> se encontraba casi borrada por una reciente quemazón. Como es que la fracción 301 de la suerte An112 pasó a ser fiscal habiendo sido antiguamente de Eusebio Sánchez<sup>An112</sup> no me está claro pero puede que el no consultado informe de la mensura administrativa 162 explique el asunto. En el plano de la mensura de Laberge 1864, el rincón sureste de la suerte An111 es atravesado por el camino del Despunte que viniendo de la posta Totoras, Santa Fe iba a Litín. El plano de una mensura judicial sin aprobación, departamento Marcos Juárez, número 19, 1911 acerca de unos retazos fiscales, sugiere incidentalmente que las suertes An 111 y An 112 eran realmente subdivisiones de una mas antigua y enorme suerte 11, serie B<sup>An11</sup>. Cuando la mensura 1799 de la suerte An112 lo que son las vecinas y conjuntas suertes An301.111 y An11 parecen haber sido de un Felipe Alvarez. Villafañe, Economía, p. 65 lista a <sup>1</sup>Manuel de la Lastra<sup>As101,As110,D125,E24,K35</sup> comprando en 1862, registro 2, folio 126v, una suerte, 3 leguas, 205 cuadras cuadradas en el departamento Unión que deben ser los campos aquí mencionados. En el mapa Chapeaurouge 1873 el cuadrado este y el trapecio oeste (Montes Grandes) todavía figuran vacíos. Sáenz Cavia, Traslasierra, p. 81 dice que hacia 1870 Tristán Castellano<sup>H69</sup> –quién poseía tierras en las cercanías de Villa Dolores y que en sociedad con un ingeniero hacia 1890 instaló una línea telegráfica entre esa ciudad y Villa Mercedes, San Luis– compró –a la sucesión de la Lastra ?– la estancia Montes Grandes, pedanía Litín, departamento Unión, unas 12(?) leguas cuadradas; varios de sus hijos nacieron en esta estancia; se dice que T. Castellano(s) se desprendió Montes Grandes hacia 1883; la habrá devuelto a los de la Lastra<sup>arr</sup> antes de adquirir la suerte H69, Pascanas? Hay una escritura en el registro 2, 1875, folio 1188v por la que Cenobia Lozano de la Lastra le arrendó un (=este?) campo a Tristán Castellano; acerca de una prórroga del contrato, ver registro 2, 1879, folio 1199v. En 1869 T. C. fue censado con su primera esposa Carmen<sup>H69</sup> en el departamento Unión; en 1885 todavía atendió con su segunda esposa Benjamina<sup>H69</sup> la bendición de una nueva imagen en la iglesia de Bell Ville: efeméride Tribuna, Bell Ville, 6.12. 2011. En el mapa Córdoba 1882 los dos campos, el cuadrado y el trapecio aparecen indivisos y rotulados suerte An111, propiedad de nadie pero en la mensura 1883 de la suerte As9 Tristán Castellano es mencionado como vecino al norte ‘que está en las Sierras’. En el mapa Chapeaurouge 1893 el cuadrado figura como de Lastra y el trapecio como de Lastra y Quinteros<sup>abj,An112</sup>. Converso, Formación, p. 133, menciona a la sucesión de <sup>12</sup>Nilamón de la Lastra siendo dueña de la estancia Monte Grande. En la mensura 1895 de la suerte An112 el trapecio oeste figura como propiedad de Nilamón de la Lastra por compra a Eusebio Sánchez pero eso es debido a un error<sup>abj</sup>?. En el mapa Chapeaurouge 1901, hoja 39, los dos campos sin numeración aparecen juntos como **colonia Montes Grandes** sin especificar de quien son.

Albarracín, Bosquejo 1889, p. 151 y 157 lista a esta colonia, 9.737 hectáreas como fundada en 1887 por el coronel Crisólogo Rodríguez<sup>An12,An112,E113</sup>. Hay una mensura judicial aprobada 1887, registro 1, legajo 13, Archivo Histórico (=departamento Unión, número 13, Archivo Catastro), suerte An111, Montes Grandes, 9.734 hectáreas, propiedad de Crisólogo Rodríguez, preparada por el agrimensor Amancio Galíndez. Trata de 3 leguas 949 cuadras cuadradas constituidas por los terrenos cuadrado

este y trapezoide oeste antes mencionados. Según el informe que acompaña a la mensura Crisólogo Rodríguez y hermano les compró el campo en 1887 a <sup>122</sup>Alberto de la Lastra por sí y representando a su madre <sup>(12)</sup>Zenobia (=Senovia=Leonoría) Loza(no), viuda de Nilamón de la Lastra, y a su hermana <sup>121</sup>Teresa de la Lastra<sup>arr</sup>: registro 4, 1887, folio 73v). En el registro 4, 1887, folio 45v Crisólogo Rodríguez protesta la falta de cumplimiento de un contrato por Cenobia Lozano de la Lastra, Alberto y Teresa Lastra. Alberto (de la) Lastra otorga cancelación a C.(risólogo) Rodríguez y compañía: registro 1, folio 1588. Eudocio Rodríguez ratifica una compra que hizo Crisólogo Rodríguez: registro 4, 1887, folio 116; Crisólogo R. y cia. vendió a Crisólogo R.: registro 3, 1887, folio 563. En 1900 Eudocio L. Rodríguez estando concursado, dió tierras en pago: registro 2, folio 167v. Existe también un expediente colonia, departamento Unión, número 15, 1894, colonia Montes Grandes, 9.737 hectáreas, antes propiedad de Alberto de la Lastra y compartes, ahora propiedad de la empresa Crisólogo Rodríguez y cia., calle Comercio 83, Rosario, Santa Fe; Alsina, Córdoba, p. 90, dice fundada en 1887 por Crisólogo Rodríguez. El campo estaba compuesto de un cuadrado este y un trapezio oeste, designados juntos suerte An111, serie B; incidentalmente, el trapezio todavía se reconoce bien en el mapa Igm 1950. Como vecinos figuran: al norte Luís Vivet (=Violet)<sup>An11</sup> y herederos de Sánchez<sup>An112</sup>; al este herederos de Domingo Mendoza<sup>An8,An12</sup>; al oeste José (M.?) Sánchez e Ignacio Vivanco; al sur Augusto Kratzenstein<sup>As7</sup>, Fernando Nortegui (=Noetinger<sup>As7</sup>), Pablo Barrelier<sup>As10</sup> e Ignacio Vivanco<sup>As110</sup>. La propiedad aparece dividida en una serie de concesiones de 25 hectáreas agrupadas en cuadrados (=lotes) de 100 hectáreas cada uno, conteniendo un detallado pliego de condiciones para familias habilitadas, colonos arrendatarios y colonos propietarios, una descripción de los montes –ñandubay, chañar, espinillo, palmas, etc.– y los prospectos del cultivo de alfalfa. Según Lanciotti, Inmobiliarias, p. ??, en 1885 los hermanos a) Crisólogo Rodríguez (\*1840, Córdoba-<sup>+</sup>1895, Buenos Aires, sepultado en la Recoleta, <sup>o</sup>1867, Ciríaca Quesada,\*1850, una hija María Ángela de la Resurrección Oliva Velez, \*1868), había actuado en la guerra del Paraguay como coronel lugarteniente, 1er Batallón de Infantería: Herrero, Índice Biográfico y Abad, Gran Enciclopedia; hacia 1872 Crisólogo Rodríguez vendió muchos lotes urbanos en Córdoba ciudad: registro 2) y b) Eudocio (=Eudocio L.) Rodríguez (\*1849, Córdoba,<sup>o</sup>Flora Silvia Bernal,\*1865); aunque censados 1895, él sordo e inválido, junto con varios hijos en Bell Ville, zona urbana, los esposos residían en Montes Grandes en 1895 cuando allí les falleció un hijo Tomás Julio R. (\*1988) y un hermana María (o Matilda?) Rodríguez, ambos de cólera)<sup>D113,E87,I45</sup> operaban una compañía inmobiliaria en Rosario. Los padres de los hermanos Rodríguez, incluso Tomás R.<sup>E87,H69</sup>, fueron Román Rodríguez (<sup>+</sup><1895) y Petrona Gómez (\*1817). En el plano de la mensura 1895 de la suerte An112 el trapezio oeste de la colonia Montes Grandes figura como propiedad del Banco Nacional Hipotecario. Según una escritura en el registro 9, 1891, folio 691, Crisólogo Rodríguez le vendió un terreno? a su yerno Luis Söhn, (=Sohn, \*1872, <sup>o</sup>1892, Edda (=Eda) Rodríguez, \*1867); hubo un fabrica de bolsas (de yute?), Söhn y cia, Rosario alrededor de 1890.

La testamentaria de Crisólogo Rodríguez transfirió la suerte An 111 a Carlos Nöttinger (=Noetinger): protocolización, registro 3, 1899, folio 1731. En el mapa Peralta 1905 el área de la colonia aparece rotulado Noetinger pero en el mapa Río Achával 1905 figura vacío. El semanario Unión 24.9. 1908 lista a Carlos Noetinger (=Noetinger), Montes Grandes, como expositor en la 1ra exposición-feria de la Sociedad Rural de Unión, Bell Ville. Campaña Agrícola 1908, p. 6 y 1912, p. 6 dicen colonia Monte Grande, 9.010 hectáreas, fundada en 1900 por Crisólogo Rodríguez, propiedad C.(arlos) No(e)tinger, administrada por Alfredo (Santiago) Trou (=Tron; este también funcionó como subcomisario ad-honorem de Noetinger en 1911<sup>G62,H68</sup>; Santiago Tron<sup>An12</sup> –quién fue miembro de la comisión de fiestas fundacionales de Noetinger en 1912: Cavigliasso, Tren, p. 63– aparece como causante en un juicio en Rosario en 1870: González, Archivo Índice, p. 250; acerca de familias Tron<sup>Btt</sup>, suizas, ver Gschwind, San Carlos, p. 362); el plano radio Noetinger 1928 rotula a Montes Grandes como de Carlos Noetinger, él también miembro de la comisión de fiestas fundacionales de Noetinger en 1912: Cavigliasso, Tren, p. 63. En una mensura judicial aprobada número 183, 1923,

departamento Unión, 8.573 hectáreas, Montes Grandes es de la sucesión de (María Francisco) Carlos Noetinger (\*1865, Buenos Aires-<sup>+</sup>1916, Buenos Aires,<sup>∞</sup>1892, Giessen, Luisa Müller, \*Giessen, Alemania, él hijo de Fernando Noetinger y Emma Gowland<sup>As9</sup>) compuesta por (Marta María) Luisa Müller (viuda) de (Carlos) Noetinger y los hijos Enrique (Fernando) Noetinger (\*1896-<sup>+</sup>1978), (María Emma) Magdalena Noetinger de Hardoy, María Luisa Noetinger y Carlos María Noetinger, los últimos dos siendo todavía menores. El mapa Registro 1912, actualizado 1928, plano 11 muestra a la colonia Montes Grandes, 8.573 hectáreas que fuera de Crisólogo Rodríguez, siendo de la sucesión de Carlos Noetinger. En 1918 las herederas Edda Rodríguez de (Luis) Söhn<sup>arr</sup> Zulema R. de Ramallo (\*1875) y María Ester R.(odriguez) de (Eduardo) Schlieper<sup>B1</sup> (\*1870), figuran protestando un detalle de la arriba mencionada venta a Carlos Noetinger de 6.811 hectáreas de la colonia Montes Grandes. A la colonia se agregaron 1.342 hectáreas de una serie de 11 fracciones que Crisólogo Rodríguez había cedido o vendido antes de fallecer y que Carlos Noetinger y su sucesión re-adquirieron de sus varios propietarios –por ejemplo de Florinda Garino de Aymone en 1903: registro 3, folio 873– entre 1899 y 1913 completando así la superficie de la original colonia; excepto eso es, de unas 1.600 hectáreas ubicadas en el sector este de la suerte 301.112 –que C. Rodríguez había tenido que ceder a los bancos Provincial Santa Fe e Hipotecario Nacional<sup>arr</sup>– eran ‘ahora’ propiedad de Fernando F. Igoillo<sup>An112</sup> (\*1867) y Cupertino Salinas<sup>An112</sup> (<sup>∞</sup>Angela Peiretti; él fue el primer intendente de Noetinger); el último fue un miembro de la comisión de fiestas fundacionales de Noetinger en 1912: Cavigliasso, Tren, p. 63. En los Anuarios Kraft 1913, 1919 y 1924 Igoillo y Salinas figuran como colonizadores, Santa Cecilia / Chilibroste; el Anuario Kraft 1919 también los lista como ganaderos, estancia El Banco, Santa Cecilia; bajo Leones, ganaderos, Igoillo figura en los Anuarios Kraft 1913 y 1919 y Salinas en los Anuarios Kraft 1924 y 1935; Núñez, Leones, p 133, indica que Fernando F. Igoillo, Unión Civica Radical, fue intendente de Leones 1928-1930, ya habiendo sido concejal en 1919, y que por el otro lado Carlos Noetinger había adquirido en 1899 a Manuel S. Moscoso<sup>An112</sup> – en 1896 era tesorero de la provincia Córdoba– y Edelmiro Pérez<sup>An112</sup> (<sup>∞</sup>1897, Villa Nueva, Belisaria Carranza)<sup>Dcc</sup>, 217 hectáreas, parte de un sobrante situado sobre el límite noroeste de Montes Grandes que estos últimos en mayor extensión, 660 hectáreas, habían comprado en 1898, registro 2, folio 16 al fisco cordobés –existe una mensura judicial aprobada, departamento Unión, número 63, 1900, 405 hectáreas de Manuel Moscoso y Edelmiro Pérez– y 51 hectáreas que Noetinger había cedido al F.C.C.A. en 1912. La Rural 1912 tiene a Carlos Mohetinger, Monte Grande, Bell Ville y el Anuario Kraft 1913 lista a Carlos Notuiger (=Noetinger), ganadero, Marcos Juárez. Asinari, 1973, p. 127, tiene a Noetinger propietario de Montes Grandes, 9.737 has, pedanía Litín. El plano de la mensura 1923 muestra al pueblo Montes Grande, estación Noetinger justo sobre el rincón suroeste de La Carlina y el rincón sureste de Montes Grandes: acerca de la génesis del pueblo Noetinger ver Cavigliasso, Tren. En el mapa Córdoba 1924 Montes Grandes, figura rotulada suerte 111 y todavía siendo de C. Noetinger. Carlos N. fue listado como estanciero residente en Buenos Aires en la Guía Kraft 1903, p 643: en el Anuario Kraft 1919 y 1924 figura como ganadero, Noetinger. En los Anuarios Kraft 1929, 1935, 1941, 1945, 1952 y 1958, Montes Grandes, Noetinger, figura como de una sucesión Carlos Noetinger. En el mapa Mop Litín 1936 Montes Grandes aparece dividido de este a oeste entre Luisa Müller de Noetinger 4.000 hectáreas, Carlos N. Noetinger, 1.731 hectáreas y María L. Noetinger, 1.731 hectáreas; la fracción de Montes Grandes que fuera de Salinas e Igoillo aparece fraccionada entre varios propietarios. En el anterior mapa Córdoba 1924 Montes Grandes figura como de C. Noetinger. En el mapa Igm 1931 la estancia Montes Grandes aparece ubicada al noroeste de Noetinger; la colonia Montes Grandes aparece en la correspondiente ubicación en el mapa Igm 1950; el mapa ubica al casco de la estancia Montes Grandes a medio camino entre Noetinger y San José del Salteño. La apertura en 1911 y fundación en 1912 de la estación y el **pueblo Noetinger** es descripta por Cavigliasso, Tren, p. 55 recalcando el hecho de que el pueblo era partido de norte a sur por el límite entre los departamentos Marcos Juárez y Unión: hubo por un tiempo un alambrado que dividía la calle principal de acuerdo a ese límite; originalmente consistió de un pueblo La Carlina al este<sup>arr</sup> y un pueblo Montes Grandes, al oeste; habiéndose corrido el límite interdepartamental al naciente en

1959(?), hoy-día el completo pueblo Noetinger se ubica en el departamento Unión, aunque en 1927(?) ese mismo límite se corrió al oeste por lo que el pueblo perteneció entonces al departamento Marcos Juárez: expediente número 3, pueblos Unión, Archivo Catastro. Aparentemente en Noetinger se fundó hacia 1916 la primera cooperativa rural en nuestra área para contrarestar la muy predatoria actitud de un comerciante local<sup>As9</sup>: Delich, Empresas, p. 123. En 1919 la sucesión de Carlos Noetinger donó al gobierno provincial el terreno para un cementerio: registro 2, folio 213v. Hacia 1911 corrían por Noetinger y por semana tres trenes de ida y otros tantos de vuelta a Cañada de Gómez, días alternantes fuera del domingo transportando por año unos 3.000 ovinos, 2.000 vacunos, 70 porcinos y 50 equinos y unos 3.000 pasajeros de ida y otros tantos de vuelta, 2.000 toneladas de trigo, 70 de lino, 80 de otros cereales, 1.500 de alfalfa y pasto seco, 20 toneladas de carbón de leña y 5 de demás artículos: Cavigliasso, Tren, p.50. Antes de la llegada del ferrocarril carreros efectuaban el transporte a Leones a razón de unos 5 pesos por tonelada. Hacheros, incidentalmente, ganaban medio peso por metro cúbico de leña talada; el desmonte todavía era importante en esta región. El pueblo Noetinger me ha quedado grabado como un poblado inhóspito. Alrededor de 1952 después de visitar con mi padre una cabaña al norte de ese pueblo cuyo preciso nombre no logro recordar pero que posiblemente fue El Embrujo<sup>ver abj</sup> de Torralba (=Torralva) hermanos<sup>An144</sup>, ver Anuarios Kraft 1952 y 1958 bajo Noetinger –los dueños reclamaban una deficiente parición en un lote de vaquillonas preñadas que habían comprado en La Maya<sup>G26</sup>– quisimos almorzar en Noetinger pero encontramos todo cerrado, muerto: era hora de la siesta y hacía mucho calor. Para colmo, apenas atravesada una alcantarilla por sobre el canal desaguadero Litín-San Antonio<sup>As18</sup> camino a Leones sentimos olor a quemado, y por cierto no de asado: abierto el capó nos sorprendió una gran llamarada ! Mi padre fue a sacar unos trapos guardados bajo el asiento para ahogar el fuego pero antes de que los extrajera, yo con manotadas de tierra suelta ya había apagado el fuego: el cable polo positivo de la batería había rozado con el chasis, polo negativo produciéndose un masivo corto-circuito y una quemazón del caucho aislante. Sugerí usar mi pañuelo en lugar de cinta aisladora reseca y el comentario paternal ‘sos menos sonzo de lo que parecés’ me enorgulleció.

El castillete de la estancia El Embrujo de Luis Torralva, arquitecto y escultor

Vale mencionar aquí que según Núñez, Leones, p. 37, en 1893 el gobierno cordobés autorizó a Mauricio Sundti y Juan E. Berg, –Riquelme-Vera, Quimera, p. ??, lo mencionan al último como dueño y administrador de la San Ignacio Gold Mining Company, soltero, Cruz del Eje, Córdoba hacia 1891; el censo 1895 tiene a un Juan Bergue (=Berge,\*1859, Noruega, casado, ingeniero residente en Buenos Aires)– construir una línea de tramway (=tranway =tranvía) a vapor para el transporte de pasajeros –gratis para policías y soldados– y cargas –gratis para correspondencia postal– entre villa Concepción del Tío, departamento San Justo y Leones<sup>C60</sup> pasando por los poblados Las Varas<sup>Ashh</sup> y Potro Muerto<sup>An144</sup>. Según Núñez, el tranvía comenzó a funcionar –sería un tramo cercano a Leones o mas bién a El Tío?– en 1899 pero dejó de operar definitivamente en 1902. La traza proyectada ya figura en el mapa Córdoba 1882, corriendo de Leones hacia el norte, atravesando las suertes B108 y B3, pasando a lo largo del límite entre las suertes As9 y As110, atravesando las suerte As10, An111 y An12 y pasando por los parajes León Colgado, El Fuerte y El Fortín, pasando mas al norte entre Las Varas y Las Varillas y llegando a la población El Tío; acerca de otra línea de tranvía parecidamente concesionada pero nunca construida, ver F83. Anotamos que la Calco / el FC.C.A. por algún tiempo estuvo interesada en la traza ya que en 1901 Charles Darbyshire<sup>H28</sup> en un mitín que presidía en Inglaterra anunció: que poseyendo en Las Varas<sup>Anhh</sup> por compra a particulares unas 25.000 hectáreas (unos 100.000 acres), el administrador (=mayordomo) de esa colonia había obtenido el consentimiento de casi todos propietarios entre El Tío y Leones de donar el terreno necesario para las vías de un tranvía: comunicación Sylvester Damus, 2017.

Al norte de la suerte An111 y al oeste de la suerte An12 el mapa Córdoba 1882 ubica a la **suerte 11**. Hay una mensura administrativa número 39, 1864, departamento Marcos Juárez, Isleta de Monte Grande, 7.323 hectáreas, vecinos al oeste Ladislao Mendoza<sup>An12</sup>, al este la suerte An112, al sur la suerte An111. De la misma suerte fiscal existe una mensura administrativa número 111, departamento Unión, 1864 ejecutada por Albano de Laberge. En los mapas Laberge 1867, Chapeaurouge 1873 y 1893 la suerte An11 figura como propiedad de los hermanos Mendoza<sup>An8,An12</sup>; los Mendoza la habrán vendido a Blyth. El mapa Chapeaurouge 1901ii tiene a la suerte An11 con un rótulo ‘herederos de Sánchez’, un error ?, tachado y sobrescrito ‘Vivet El Avaro’ (=Overo). La mensura 1895 de la suerte An112 dice que en 1884 Carlos W. Blyth le vendió a Luís Vivet<sup>An111,H69,J39,K34,K35</sup> la **estancia El Overo**; la venta fue protocolizada en Córdoba en el registro 1, 1885, folio 343. Carlos Blyth figura como causante en un juicio civil en Rosario en 1869: Gonzáles Archivo Índice, p. 32; un Blyth es listado por Mulhall, Handbook 1875. p. 157, como propietario de campo entre los ríos Saladillo y Carcaraña, Santa Fe. En la Guía Ruiz 1878 figura Davies y Blyth, importadores, Bajada, Rosario; hacia 1881 B. también aparece como miembro del primer directorio del FC. Oeste Santafecino: Dalla Corte, Lealtad, p. 236. Carlos W. Blyth aparece siendo hipotecado por Fransisco (D. o W.?) Towse<sup>Bww,C70</sup>, en 1894 en el registro 9, folio 739. Una mensura judicial aprobada, Unión, número 46, 1906, tiene a la suerte An11, serie B, El Overo, 7.323 hectáreas como de Luís Vivet, vecinos este Bouquet de Mendoza<sup>An12</sup>, norte Octavio Gómez<sup>An98</sup> y los Méndez<sup>An98</sup>, oeste Rita Sánchez de León<sup>An112</sup> y sur A. Lastra y compartes<sup>An111</sup>. El mapa Peralta 1905, el plano radio Noetinger 1928 y el mapa Córdoba 1924 tienen, situada al norte de Montes Grandes, una estancia El Overo de Alejandro Grant<sup>An8, B2, Btt</sup>; en el mapa Registro 1912, plano 1, El Overo, 7.323 hectáreas, suerte An11, serie B era ‘antes’ de Luís Vivet<sup>H69,J39,K34,K35</sup> y ‘ahora’ de Alejandro (D.) Grant refiriéndose a una mensura por A.(mancio) Galíndez 1885 que podría corresponder a un plano número 96, en el índice 19 marcos juarez, website dirección catastro. El mapa Mop Colonias 1936 todavía inscribe a El Overo, 7.323 hectáreas, de Alejandro D. Grant. Según el registro 2, folio 56, Alejandro Grant ya en 1903 le compró El Overo (? o sería La Carlina<sup>An8</sup> ?) al Banco Británico de la América del Sud.

Los alrededores de Santa Cecilia (=Chilibroste) según los mapas Córdoba 1882, Peralta 1905 y Chapeaurouge 1920; este último mapa incorrectamente ‘cuadra’ al campo trapezoidal al oeste de Noetinger (=Noetinger), ver texto. La franja al oeste de la colonia Santa Cecilia es la que contiene apenas al norte del ferrocarril, el casco de la estancia La Argentina<sup>An315</sup>

Paréntesis: A José María Méndez (\*1811, Tucumán-<sup>+</sup>1882, Córdoba,<sup>∞</sup>Dolores Cossio,\*1825, Tucumán, censados 1869 con cuatro hijos/as: José María,\*1851, Tucumán, Julio, Manuel María y Dolores Méndez<sup>abj</sup>), fue un fuerte comerciante mayorista en Córdoba ciudad: Ambrosio Olmos<sup>N48</sup> comenzó su carrera como aprendiz en su negocio. Converso, Mercado, p. 247 lo lista invirtiendo en propiedades urbanas, ciudad Córdoba pero también poseía extensos campos rurales<sup>An112, J42,K6</sup>; hacia 1895 figura como propietario de una serie de suertes a unas 6 leguas al oeste de Santa Eufemia. Fue un socio de la sucursal cordobesa del Banco Argentino<sup>E100</sup> en 1867 –este cerró (=concurrió) en 1874– e iniciador del Banco Provincial en 1872: Tognetti, Banca, p. 28. Al norte de la suerte An112 se extendió un extenso campo que fue por un largo período de José María Méndez. Consistió de cuatro componentes: i) una fracción norte, 2 leguas cuadradas (5.414 hectáreas) de la suerte An112<sup>abj</sup> que J. M. M., Córdoba le compró en 1866 a Camilo de León ante el escribano público ‘de número e hipotecas’ Aristides López, registro 1, folio 68v, una parte del campo que había sido de Eusebio Sánchez, por ‘dos mil setecientos pesos de la moneda corriente boliviana’; es esta fracción que en su rincón noroeste contuvo el fortín Algarrobales, que a solicitud de hacendados locales, el comandante Francisco Rapela<sup>E113</sup>, Frayle Muerto estableció en 1844: Penna, Alto Alegre, p. 83; el tal fortín dió el nombre a **la estancia El Fuerte** y también al bastante alejado pueblo El Fortín, departamento San

Justo; junto con el contemporáneo fortín Salteño situado unas 5 leguas al naciente<sup>An12</sup>, funcionó como defensa contra las invasiones de los indios avipones y mocovíes que maloneaban desde el norte santafecino y sureste santiagueño hasta por lo menos 1854 cuando fueron contenidos por una línea de fortines mas al norte: Pastore, Fortín, historia, p. 12; notamos que en la misma fuente se considera pasajeramente de que el fortín en cuestión se emplazaba próximo a una estancia El Fortín que fue de Octavio Gómez<sup>An98</sup> cuyo casco se comenzó a construir en 1909: Pastore Fortín histotria, p. 99, ; **ii**) en 1867 J. M. Méndez<sup>abj</sup> le compró al fisco una parte oeste de la suerte An98, serie B, Cañada del Mosquito, Córdoba: registro 2, 1867, folio 38, 1.480 cuadras cuadradas (≈2.466 hectáreas), departamento Unión, ‘unas 10 leguas al norte de San Gerónimo’ (=Bell Ville), 1.165 pesos bolivianos: Villafañe, Economía, p. 79, vecinos al norte J. M. M.<sup>An144</sup>, al este Tomás Funes<sup>An98,arr</sup> por permuta, al oeste herederos Sanchez<sup>An112</sup> y al sur (?) Mendoza<sup>An11</sup>; **iii**) mas al norte J. M. M. debe haber adquirido la suerte An144, San José a B. Argañaraz: existe una mensura judicial aprobada, número 3, Unión, 1866, 14.876 hectáreas, Monte de los Algarrobos, **suerte 144** de Buenaventura Argañaraz<sup>As110</sup> (=Argarañaz, \*~1774, Villa del Rosario, °Inés Pérez); **iv**) una **suerte 97** –de ella existe una mensura administrativa número 45, departamento Unión, 2.111 hectáreas, rotulada El Durazno de Buenaventura Argarañaz– Villafañe, Economía p. 73 lista la compra por B. Argarañaz al fisco de 1.248 cuadras cuadradas (≈2.080 hectáreas), Monte de los Algarrobos(?): registro 2, 1866, folio 169; pero el índice del registro habla de dos terrenos vendidos a B. Añañaz, el otro será la recién mencionada suerte An144, Monte de los Algarrobos.

El campo i) contuvo según la mensura 1866 de la suerte An112, el ‘fuerte abandonado’ (=fortín Algarrobal) entre el monte del Algarrobal y la cañada del León Colgado, situado al sureste del ya citado casco de la estancia El Fuerte, mapa Igm 1950: Pastore, Fortín, p. ?? De acuerdo al mapa Laberge 1867: i) El Algarrobal era de J. M. Méndez, ii) El Mosquito parece ser de J. M. M., iii) era de J. M. M y iv) también era de J. M. Méndez. En el mapa Chapeaurouge 1893 i) El Algarrobal era de J. J. M., ii) la suerte 98 todavía era de J. Woley, iii) la suerte An144, Potro Muerto era de Mendoza (=Méndez !) y iv) suerte An 97 era de nadie. Según el mapa Chapeaurouge 1901i todos los componentes i) a iv) eran propiedad de Méndez hermanos; el mapa Chapeaurouge 1901ii tiene a José María Méndez como propietario del complejo, el rótulo ‘hermanos’ apareciendo tachado. En el mapa Peralta 1905 todo el conjunto i) a iv), Potro Muerto es de J. M. Méndez. El Comercial Directory 1897 lista a José M. Méndez, hacendado, Capilla San Antonio (de Litín). El Anuario Kraft 1908 y La Rural 1912 listan a J.(osé) M.(aría) Méndez, ganadero, Potro Muerto, Bell Ville. El Comercial Directory 1897 tiene a Potro Muerto con Agapito Dominguez –tambien figura en el mismo Directory bajo Capilla San Antonio (de Litín)– Aquilino Fernandez, Adolfo Gómez, Octavio Gómez, Tomás Gomez, Mendez hnos. y Pedro Sosa como agricultores y ganaderos locales. El Anuario Kraft 1910 lista a Potro Muerto, Departamento Unión –Pastore, Fortín, p. ??– como un pueblo con comisaría, correo, almacén, carnicería, herrería y una mensajería a Bell Ville, enumerando a entre otros los siguientes ganaderos: Roberto Cano<sup>An137</sup>, viuda (Méndez) de Costa<sup>An144</sup>, Octavio Gómez<sup>Angg,An98,An137</sup>, Rosario Mayorga<sup>An15</sup> y José M. Méndez<sup>An144</sup>; con la llegada en 1912 del ferrocarril a tanto Noetinger, como El Fortín, la población Potro Muerto se fue extinguiendo. De acuerdo al mapa Registro 1912, planos 1 y 11, el conglomerado de i) y ii) juntos, El Fuerte, 13.912 hectáreas era de Dolores Méndez de Costa y el conglomerado iii) y iv) juntos, San José, 13.912 era del dr. José María Méndez (hijo); el mapa Córdoba 1924 indica lo mismo. En el mapa Mop 1936, Litín i) aparece dividido entre al este, El Mosquito de Dolores Méndez de Costa pero sin incluir ii), 3.801 hectáreas al oeste, El Fuerte (o Potro Muerto) de Julio Méndez, hijo (°1893, Carmen Lynch), después de sus hijos Federico y Roberto Méndez Lynch, 3.881 hectáreas; conjunto iii) y iv) dividido entre norte San José, de José María Méndez y sur La Laura y (El Embrujo<sup>ver arr y abj</sup>) de Elisa Schulze de (Bernardo) Ader, él \*1845, Francia, cuñado(?) de Emilio Bieckert<sup>Ydra</sup> y constructor de la Torre Ader, Villa Ballester, y Ana E. Ader de Grunbaum (\*~1880, Argentina, °1905, Rodolfo Grünbaum, \*Austria) y (La Overa Negra de) Lucas Schibli, \*1860, Suiza, °María Blum, 1861, Suiza; en 1895 censados agricultores en San

Jerónimo Sur, Santa Fe). Acerca de ii) El Anuario Kraft 1919 lista a Nicanor Méndez Costa, ganadero, Noetinger. Nicanor J.(ulio) Costa (\*1884, Córdoba, padres Julio Nicanor Costa, \*1852, Uruguay, ∞1883, Dolores Méndez, \*1855, Tucumán) figura en 1912 como miembro de la Sociedad Rural de Bell Ville; Foglia, Benitz, p. 121 dice fundador. Nicanor Costa Méndez, político departamental alrededor de 1928 –fue diputado nacional, partido Demócrata, por Córdoba– es mencionado por Britos, Idiazábal, p. 132; estanciero, residía en San Antonio de Litín. El mapa 1936 Fomento y Economía Litín, tiene al este, El Mosquito, dos fracciones de 1933 has. (norte), y 1868 has (sur) de Dolores Méndez de Costa y al oeste El Fuerte, 3881 has, de Julio Costa. El Índice Comercial 1942, p. 496, por el otro lado lista a una sucesión William K. Cunningham, **estancia El Mosquito**, Noetinger, F.C.A.; es la misma estancia El Mosquito –se situaba, junto con la estancia El Fuerte al norte de Los Molles<sup>An112,abj</sup>– que el diario La Mañana, Bell Ville, 12.7, 14.7 y 11.8. 1936 menciona como involucrada en un conflictivo desalojo de colonos por el Banco Hipotecario Nacional. El banco había adquirido la estancia de Dolores Méndez (viuda) de Costa<sup>arr</sup> y seguidamente la había vendido a un tercero residente en Europa (sería Cunningham ?), representado por la firma administradora Farran y Zimmermann<sup>F20</sup>, Buenos Aires. Algunos de los colonos se re-ubicaron en la vecina colonia Carnot<sup>An12</sup>. En el mapa Marcos Juárez 1945 el campo El Mosquito figura como de A.(lan?) Cunningham y notamos que en el mapa Publicil 1970 aún figuran varios Cunningham con campos en esta región. El mapa Igm 1950 marca por aquí de este a oeste a los cascos de El Mosquito, El Fuerte, **Potro Muerto** –y no lejos, un boliche/almacén Potro Muerto (de Antonio (?) Pañart)– y mas al norte de El Embrujo, de Luis Torralva (\*1902, Santiago Chile, +1985; Buenos Aires, ∞1926, Francia, Elisa Grünbaum Ader, él fue un tenista, arquitecto y escultor de nota) y de Overa) (=Oberá) Negra de Lucas Schibli. Hoy día (~2005) según Pastore, Fortín, p. ?? la estancia El Fuerte es de Pedro A. Weste y la **estancia El Embrujo**<sup>ver arr</sup> de Federico Boglione (Milkland S. A.); esta última estancia también aparece en el mapa Marcos Juárez 1945.

Siguiendo hacia el oeste de las suertes A8 y A12, alrededor y al norte del actual pueblo Chilibroste, antes Santa Cecilia, se ubicó la **suerte 112**, serie B. En 1865 uno de los herederos del finado Eusebio Sánchez, José María Sánchez, solicitó una mensura judicial. Fue ejecutada por el agrimensor Francisco Crissafully (=Crisafulli) y judicialmente aprobada está depositada en Archivo Catastro, Córdoba bajo departamento Unión, número 36, 1865. Delinea a la suerte como un campo de perímetro pentagonal irregular, 32.498 hectáreas de herederos de Eusebio Sánchez (y otros), supongo que sin incluir en esa superficie a la suerte 301.112 que figura como de Nilamón de la Lastra<sup>An111</sup>. Los vecinos en 1865 eran, al noreste un campo fiscal o de Argarañaz<sup>An144</sup>, al noroeste Brizuela y Fenelón Zuviría<sup>An137</sup>, al este un campo fiscal<sup>An11</sup>, otro de Nilamón de la Lastra<sup>An111</sup>, y uno de Barrrelier<sup>As10</sup>, al sur uno de (Ignacio) Vivanco<sup>As110</sup>, otro de L.(ino) Machado<sup>As110</sup> y (José Manuel?) Fernández<sup>As110</sup> y otro fiscal, y al oeste un campo de Samuel Moyano<sup>As315</sup>. Un trapecio mediosureste de la suerte, la fracción 301.112, ya figura como de Nilamón de la Lastra; al sur de esta fracción el plano inscribe el lugar Corralitos y el nombre Quinteros<sup>abj</sup>. La mensura detalla que en 1799 (escribanía 2, legajo 99, expediente 14: Ahumada, Acceso. 2, p. 6), Lucas Olmos denunció (=reclamó para si) terrenos realengos, el corral de Goitea, que lindaban según él al norte (=noroeste!) con José (Fernando) Lencinas<sup>An137</sup>, al este con Felipe Alvarez<sup>An111,An11</sup>, al sur con Juan Francisco Peralta<sup>As110</sup> y al oeste con Cipriano Moyano<sup>An315</sup>; de acuerdo a la mensura practicada el mismo año por un José Luján el vecino al sur era Juan Bautista Fernández (∞Celia Colazo<sup>As110</sup>). En 1804 Olmos vendió en subasta pública sus derechos a Eusebio Sánchez. La mensura practicada por Crisafully en 1865 difirió considerablemente de la de Luján, la que habría sido deficientemente ejecutada. La mensura 1895 que tratamos a seguido recapitula las previas mensuras por José Lujan y por F. Crisafully. Menciona que Eusebio Sánchez antes de fallecer había vendido i) a (Silvestre) Ludueña (\*1804, ∞Isabel de León?) 1.353 hectáreas norte, quien a su vez las vendió en 1866 a Camilo de León, quien seguidamente las vendió dentro una mayor extensión, 5.413 hectáreas a José María Méndez<sup>arr</sup>; ii) a Gerónima Lastra de Pizarro<sup>An111</sup>, 3.976 hectáreas sureste –en la mensura 1864 de la vecina suerte

As10 este campo todavía figura como de (Eusebio) Sánchez– y **iii**) a (Francisco?) Pezoa<sup>BI,F113bis</sup>, 2.706 hectáreas suroeste, un cuadrado numerado 302.112<sup>abj</sup> –que aunque figura como fiscal en el plano– es también mencionado como ya de Pesoa (=Pezoa) en el informe de la mensura 1864 de la vecina suerte 301.112<sup>An111,arr</sup>; a los dos últimos campos volveremos bajo e) y f) abajo. Los ocho herederos/as de <sup>I</sup>Eusebio Sánchez en 1865 fueron sus hijos <sup>11</sup>Norberto (<sup>∞</sup>Aurelia Villaroel)<sup>F121</sup>, <sup>12</sup>Felipe (<sup>∞</sup>Antonia Ceballos, +1876), <sup>13</sup>José María (<sup>∞</sup>Anastacia Taborda) y <sup>14</sup>Luís Sánchez (soltero?), y sus hijas <sup>15</sup>Petrona, (<sup>∞</sup>Manuel Quintero(s))<sup>An111,BI,C63</sup>, \*1815, <sup>∞II</sup>1863, Bell Ville, Natalia Villaroel?), <sup>16</sup>Agustina (<sup>∞I</sup>Gabriel Ferreyra, <sup>∞II</sup>Juan Andrés Gorozito (=Gorosito), <sup>17</sup>Fortunata (<sup>∞</sup>José Ferreyra) y <sup>18</sup>Catalina Sánchez (soltera, +<1886). Con la asistencia de un juez Benito Fernandez, el agrimensor F. Crisafulli practicó la división de las 10 leguas, 88 cuadradas cuadradas (≈27.200 hectáreas) que le quedaban a Eusebio Sánchez de las originales 12 leguas cuadradas (=32.498 hectáreas) de la suerte An112, entre sus ocho herederos tocándole, por sus muchos hijos?, a Agustina unas 3.072 hectáreas y a los demás siete hijos unas 2.880 hectáreas cada uno; el plano de la mensura sin embargo no dibuja como se dispusieron las hijuelas sobre el terreno.

El mapa Laberge 1867 muestra a la suerte An112 como un campo rectangular –aunque algo mochado al noroeste por el oblicuamente dispuesto campo vecino de Brizuela y Zuviría<sup>An137</sup>– a la que el mapa numera 112 y del que un lugar medio-este figura rotulado C.(abeza?) de Tigre(?) y otro lugar medio-oeste figura rotulado D.(on?) Eusebio. Al norte, ya le resta a la suerte la fracción trapezoidal recién mencionada bajo i) de José María Méndez<sup>An144</sup>. El quasi-rectángulo sobrante figura como de hermanos Sánchez aparte de un trapecio mediosureste, el lote 301.112, ya tratado bajo An111 que es de Nilamón de la Lastra<sup>An111,BI,D125,E24,K35</sup> y un cuadrante sureste aparece rotulado (Sánchez de) Quinteros. Un cuadrado centrosur delimitado a rayitas y sin dueño podría ser un provisional esbozo de la suerte 302.112<sup>arr</sup>. En el mapa Chapeaurouge 1873 la suerte An112 aparece vacía exceptuando el cuadrante sureste que figura rotulado Quinteros; parecido en el mapa Chapeaurouge 1893 pero que rotula la fracción mediosureste como de Lastra y Quinteros. Una mensura judicial no aprobada, departamento Unión, número 27, 1895, solicitada por el apoderado de Rita S. de León, Manuel Moscoso<sup>An111</sup> y ejecutada por el agrimensor Hilario Peralta trata del Corral de Goitía, suerte An112, 33.888 hectáreas de Rita Sánchez de León<sup>F121</sup> y compartes, conteniendo un lugar San Eusebio y atravesada al norte por la cañada de León Colgado. Vecinos de la suerte An112 eran en 1895 al norte José María Méndez<sup>arr,An144</sup>, al este El Mosquito de José María Méndez<sup>An98</sup>, El Obero (=Overo) de Vivet<sup>An111</sup>, la colonia Montes Grandes<sup>An111</sup> –con ‘intrusa’ suerte An301.112<sup>arr</sup> que ya figura como del Banco Hipotecario Nacional<sup>An111</sup>– y Pablo Barrelier<sup>As10</sup>, al oeste herederos de Samuel Moyano<sup>An315,B136</sup>, al noroeste herederos de F. (enelón) Zuviría<sup>An137</sup> y Emiliano Oliva<sup>An137</sup>, al sur I.(gnacio) Vivanco<sup>As110</sup>, A.(polinario) Moreira<sup>As110</sup>, C.(onrado) Argañaráz<sup>As110</sup> y Gorgonio Peralta<sup>As110</sup>. Un amplio sector trapezoidal norte, 5.413 hectáreas de la suerte An112, con parajes León Colgado y Algarrobales, era de José María Méndez, quien también figura como dueño de adicionales campos al norte<sup>arr,An98,An144</sup>. Incidentalmente, <sup>(15)</sup>Manuel Quintero figura entre los hacendados que solicitaron la creación de un fortín Algarrobales<sup>An144</sup>.

Paréntesis: <sup>II</sup>(José) Camilo de León (\*1825, Cabeza del Tigre-+~1875, <sup>∞</sup>1858, Frayle Muerto, <sup>III,(II)</sup>(María) Rita Sánchez,\*1826, Bell Ville-+>1895); él era hijo de <sup>I</sup>Matías de León (\*1774-+<1858, <sup>∞I</sup>Lorenza Acevedo(?),\*1780, <sup>∞II</sup>Lucía (=Lucilla) Castro), maestro de la posta Cabeza del Tigre<sup>F100</sup> hacia 1810; en 1851 los indios le robaron a C. de L. 500 yeguas en Cruz Alta: Barbero, Cruz Alta, p. 140, hacia 1808; en 1869 los esposos <sup>II</sup>Camilo, <sup>III,(II)</sup>Rita y sus tres hijos sobrevivientes aparecen censados en el departamento Unión; ella era hija de <sup>II</sup>Norberto Sánchez (<sup>∞</sup>(María) Aurelia Villaroel), él hijo de <sup>I</sup>Eusebio Sánchez<sup>arr</sup>, junto con hermanos <sup>12</sup>José Manuel Sánchez, \*1824 y <sup>13</sup>María Paula Sánchez, \*1829. (J.) C. de León fue juez de alzada en 1869 en Fraile Muerto y electo municipal de Bell Ville en 1871: Sáenz, Poblador, nota 144, 4ta; Villarroel, Bell Ville, p. 323 y 355. En 1885 Rita S. de L. ya viuda, asistió la bendición de una imagen en el templo de Bell Ville. Los

hijos de los esposos Camilo y Rita fueron <sup>111</sup>Camilo León, hijo \*1861-<sup>+</sup>1892, San Eusebio, de tuberculosis pulmonar, <sup>112</sup>Leonor(a) León,\*1863-<sup>+</sup><1895,<sup>∞</sup>1881, Bell Ville, Pedro Machado<sup>As110</sup>, \*1861-<sup>+</sup>1891, él hijo de José Lino Machado<sup>As110,G131</sup>, y <sup>13</sup>Ana León,\*1867). <sup>111,(11)</sup>Rita S. de León, en censo 1895 figura casada, realmente era ya viuda, viviendo con su yerno (<sup>112</sup>)Pedro Machado, viudo –será el propietario listado por Leyes 12.2. 1900 ?– y varios nietos en Bell Ville. Tognetti, Compraventa, p. 13, anota que la testamentaria de <sup>11</sup>(José) Camilo (de) León se encuentra asentada ante la escribanía 1, 1878, legajo 565, expediente 1; la escribanía 2, 1865, legajo 164, expediente 24 y las escrituras en los registros 1, 1860, folio 228v; 1869 folios 202 y 323; 1872 folios 582, 966v, etc. y que comprendía unas 8.600 hectáreas; la estancia San Eusebio propiamente abarca solo 672 hectáreas. El hecho que en 1895 a Rita S. de León le pertenecía una mayor parte de la suerte An112 se debe a que su marido Camilo de León y ella le compraron a varios de los otros herederos o sus sucesores sus respectivos campos. Según la mensura 1895, **i**) en 1866 seis herederos de <sup>14</sup>Agustina Sánchez, viuda de Ferreyra y de Gorozito (=Gorosito) vendieron a <sup>11</sup>Camilo León; **ii**) también en 1866 <sup>15</sup>Luis Sánchez, hijo de <sup>1</sup>Eusebio Sánchez, vendió a Camilo León; **iii**) en 1887 Arcenia (=Arsenia) Taboada de Sabelli (viuda de <sup>12</sup>José María S.) vendió a Camilo León; **iv**) igualmente en 1866 <sup>16</sup>Fortunata Sánchez, vendió a Camilo León su herencia; **v**) en 1866 <sup>12</sup>José María Sánchez, sin hijos, repartió su campo entre sus sobrinos, los hijos de <sup>11</sup>Norberto S.: <sup>111</sup>Rita S., <sup>112</sup>Socorro (<sup>∞</sup>1866, Roque Ferreyra, <sup>+</sup>1878) y <sup>113</sup>José Manuel Sánchez y **vi**) en 1876 José Manuel Sánchez le vendió a su padre <sup>11</sup>Norberto Sánchez<sup>Bl.F121</sup> la parte que le correspondió por la donación por su tío <sup>12</sup>José María Sánchez y **vii**) en 1876 Elías Ferreyra (hijo de <sup>14</sup>Agustina Sánchez y Gabriel Ferreyra) vendió a<sup>111,(11)</sup>Rita Sánchez de León su herencia y también lo que le había comprado a su medio-hermano Paulino Gorosito.

En el plano de citada mensura 1895 –descontando aquí el ya tratado sector norte de J. M. Méndez<sup>arr,An144</sup>– el sector *noreste a*) de la suerte An112 que contiene un paraje Los Molles, y comprende 7.907 hectáreas era de <sup>111,(11)</sup>Rita S. de León; acerca de adicionales fracciones suyas ver abajo. Ella habrá vendido poco después este sector a los hermanos Carlomagno<sup>H70</sup> porque según el registro 1, 1897, folio 816, fue Francisco Carlomagno y hermanos quienes vendieron un campo en Litín, departamento Unión, a Federico Maitland Heriot; no será casualidad que a Enrique Carlomagno<sup>Bww,F22,F23,H70,I75</sup> en 1897 se le dió una copia del acta de defunción del hijo <sup>111</sup>Camilo León de Rita S. de L; acerca de un terrenito de Carlos Carlomagno, ver abajo f). El mapa Chapeaurouge 1901ii rotula al campo a) ‘herederos de Sánchez’ tachado, de Heriot, Los Molles; el mapa Peralta 1905 ubica aquí a la **estancia Los Molles** de Heriot. El mapa Registro 1912, plano 11, sorprendentemente todavía tiene al campo como de <sup>111,(11)</sup>Rita S. de León. El Anuario Kraft 1908 tiene a Federico M. Heriot, ganadero, Los Moyes, Bell Ville; el English Directory 1913 lista a T. Ramadge, Los Moyes, Bell Ville, sería él un administrador ?. Los Anuarios Kraft 1913, 1919, 1925, 1929, 1935, 1941 y 1945 lo listan a F. M. Heriot, ganadero, (después de 1925 =hijo Frederick Melville Heriot, \*1888-<sup>+</sup>1951?) Los Molles, Santa Cecilia o Chilibroste; también el English Directory 1923, p. 90 lista a M.(ister?) M.(aitland) Heriot, estancia Los Molles, Santa Cecilia; en el Índice Comercial 1942, p. 507, lista a una compañía inglesa S.(ociedad) A.(nónima) Estancias Los Molles Limitada, como propietaria de la estancia Los Molles, Chilibroste. Frederick Maitland Heriot (\*1852, Escocia-<sup>+</sup>1895,<sup>∞</sup>1882, Emily (Pelli) Macauley,\*1858, Inglaterra,<sup>?</sup>1888, Argentina; aparecen bautizando hijos entre 1888 y 1898 en la iglesia anglicana Saint John, Buenos Aires; en 1895 fueron censados en San Isidro, Buenos Aires con siete hijos; dos de ellos aparecen como alumnos 1896-1899 y 1903-1906 en el Rugby School Register, 1874-1904). Abrió una agencia de la English Bank of Rio de Janeiro en Buenos Aires. El era gerente de la English Bank of Rio de Janeiro, sucursal Buenos Aires, después Banco Británico de la América del Sud (=British Bank of South America), ver website argbrit howat y Chueco, Centenario, p. ???. Los Molles, 6.434 hectáreas, figura como de Federico (M.) Heriot en el mapa Córdoba 1924 y en el mapa Mop 1937, Litín, Los Molles, 6.434 hectáreas, es de Federico Maitland Heriot; la mensura 1926 acerca del vecino Corral de Mauricio<sup>abj</sup> sin embargo tiene a Los

Molles como de A. D. Grant<sup>An11,An8,B2,Btt</sup>, un error ?. El mapa Igm 1950 ubica por aquí un boliche Molles dentro de un campo rectangular; acerca de otra estancia / colonia Los Molles, ver As7. El hijo Charles Adrian (=C. M.?) Heriot<sup>abj</sup> (\*1886-<sup>+</sup>1950, Inglaterra), ingeniero del F.C.C.A. y empresario contratista a partir de 1912, jugaba al polo en 1914.

El sector *noroeste b*) de la suerte An112 en el plano de la mensura 1895 aparece dividido en dos terrenos de herederos de <sup>113</sup>José M.(anuel) Sánchez, 319 hectáreas y 426 hectáreas, este último terreno, al norte de San Eusebio<sup>abj</sup>, conteniendo un lugar Chañar Viejo, otro terreno de herederos de <sup>112</sup>Socorro S.(ánchez, <sup>∞</sup>1866, Fraile Muerto, <sup>∞</sup>Roque Ferreyra, él pariente del homónimo gobernador cordobés 1855-1858 y 1863-1866 (<sup>∞</sup>Lucía Ramallo) ?), 2.359 hectáreas y una **estancia San Eusebio**, 1.750 hectáreas. El Comercial Directory 1897 bajo Capilla San Antonio (de Litín)<sup>An317</sup> lista a Rita S. de León. El mapa Chapeaurouge 1901i, como ya anotado, tiene todo norte de la suerte An112 como de h(erede)ros. Sánchez; el mismo mapa 1901ii tacha este rótulo y re-rotula al sector noroeste como de Sánchez y sucesores León. El mapa Peralta 1905 especifica a las fracciones como de herederos de Bayona(?), de sucesores de S.(ocorro) S. de Ferreyra, de herederos de Sánchez, sucesores de <sup>111,(11)</sup>Rita S. de León, San Eusebio. El mapa Registro 1912 tiene al sector b) repartido entre J. M. Sánchez, S.(ocorro) S. de Ferreyra y J. M. Sánchez. La franja que fuera de Socorro S. de F. aparece como de A. S.(ánchez?) de Gomes en el mapa Córdoba 1924; en el mismo mapa la estancia San Eusebio aparece sin un dueño. En el Anuario Kraft 1913, San Eusebio, Santa Cecilia, aparece como de Juan M. Laborde<sup>abj,An11,F64,173</sup>; en los Anuarios Kraft 1941 y 1945, San Eusebio, Chilibroste figura como de José Rozzeto. En el mapa Mop 1936 Litín, el noroeste de la antigua suerte An112 aparece rotulado San Eusebio y dividida en una franja noreste, 2.241 hectáreas de José Razetto, un cuadrado sureste de varios y un trapecio suroeste, 1.631 hectáreas de A.(Ifredo) Bregaglio<sup>abj,F22</sup>; en este último campo se ubica el casco de San Eusebio que figura en el mapa Igm 1950, una legua al norte de Chilibroste; hacia 2006 el campo vecino al casco era arrendado por Arturo Nottebohm y compartes<sup>G26</sup>.

En el plano de la mensura 1895 de la suerte An112, un sector trapezoidal *medioeste c*) limitado al sur por el lote 301.112 Montes Grandes<sup>An111</sup> del Banco Nacional, aparece dividido de norte a sur en tres franjas de 959 hectáreas cada una que son de <sup>121</sup>Desiderio Sánchez (\*1853, <sup>∞</sup>1877, Bell Ville, Encarnación Tabora,\*1853), Pablo Ceballos (<sup>+</sup>1898, <sup>∞</sup>1875, <sup>122</sup>Rosa Sánchez; ambos censados en 1895, propietarios, Bell Ville, con dos hijos Pablo y Rosa) y <sup>123</sup>Basilio Sánchez, ellos hijos y yernos de <sup>12</sup>Felipe Sánchez (<sup>+</sup><1865,<sup>∞</sup>1855, Fraile Muerto, Antonia Ceballos). De acuerdo a la mensura/división 1865 el trapecio, 2877 hectáreas le pertenecía a <sup>(12)</sup>Antonia Ceballos, viuda de Sánchez. En el registro 9, 1890, folio 138, <sup>122</sup>Rosa S. de Ceballos, viuda(?), <sup>121</sup>Desiderio S., casado y Segundo (= <sup>123</sup>Basilio?) Sánchez, soltero, herederos de <sup>12</sup>Felipe Sánchez ratificaron una división del Corral de Mauricio en tres lotes iguales ya hecha en 1876; vecinos eran entonces al norte Rita Sánchez de León, al sur Crisólo.(go) Rodríguez, al este Crisólo.(go) Rodríguez y Luís Vivet y al oeste herederos de Sánchez. El Comercial Directory 1897 bajo agricultores y chacareros, Capilla San Antonio (de Litín) lista a Desiderio Sánchez. El mapa Chapeaurouge 1901ii tiene el trapecio rotulado Corral de Mauricio y las fracciones de norte a sur de R. (y) S. Sánchez, P. Ceballos y herederos Sánchez. El mapa Peralta 1905 tiene a las tres fracciones, de norte a sur, como de D. y S. Sánchez, P. Ceballos y herederos Sánchez; la mas sureña triangular contiene al casco de Corral de Mauricio. Existe una mensura judicial aprobada, Unión, número 191, 1925, Corral de Mauricio, 3.401 hectáreas, de la sucesión de <sup>12</sup>Felipe Sánchez, el padre de <sup>121</sup>Desiderio Sánchez, <sup>122</sup>Rosa Sánchez (\*1855, Córdoba, <sup>∞</sup>1875, Bell Ville, Pablo Ceballos,\*1850, Córdoba, censado propietario en 1895), y <sup>123</sup>Basilio Sánchez. El plano de la mensura le atribuye al campo 2.882 hectáreas (≈3 x 959 hectáreas<sup>arr</sup>) pero indica desacuerdos acerca los precisos límites norte (con Los Molles de A. D. Grant (?? =F. M. Heriot?<sup>arr</sup>), y oeste (con Montes Grandes, sucesión de Carlos Noetinger) que explican la diferencia en superficie -3.401 contra 2.882 hectáreas- no quedando claro cuál superficie se aprobó judicialmente.

En el plano de la mensura 1910 de La Clotilde<sup>abj</sup> la mitad norte de la franja de Desiderio Sánchez aparece como de un Julio Loboy, las demás sin modificación. El Anuario Kraft 1908 lista a <sup>121</sup>D.(esiderio) Sánchez, ganadero, San Mauricio, Bell Ville; La Rural 1912 lista a D. Sánchez, (San =Corral de?) Mauricio, Bell Ville, los Anuarios Kraft 1913, 1919, 1925, 1929 y 1935 listan a El Mauricio de Desiderio Sánchez y a Rosa Cevallos, colonia Rosa bajo ganaderos Santa Cecilia / Chilibroste. En el mapa Mop Litín 1936 la franja norte aparece muy fraccionada, la franja media, 962 hectáreas figura como Corral de Mauricio de Rosa S. de Cevallos y la franja-triángulo sur, 944 hectáreas como de Carlos Pansarasa. Los Anuarios Kraft 1941 y 1945 todavía listan a Rosa Cevallos, colonia Rosa, Chilibroste. El perímetro del campo todavía se reconoce en el mapa Igm 1950.

En plano de la mensura 1895 el sector *mediooeste d*) contiene una larga franja norte-sur al oeste del sector c) Corral de Mauricio que figura como de Rita Sánchez de León. Al oeste de esta franja se ubicaba un cuadradito sureste que era de Matilde, y Miguel Quinteros, 55 hectáreas; el texto 1895 aclara que en 1886 el juez Benigno Virtos, Litín, labró una escritura por la cual (Bernabé) Federico (\*1834, Bell Ville, <sup>∞I</sup>1866, Felisa Peredo, <sup>∞II</sup>1871, Bell Ville, Eulalia Ferreira <sup>∞III</sup>1875, Juana Taborda; contribuyó a la construcción del templo en Bell Ville inaugurado en 1871), Matilde(/o) (José, varón!, \*1832 Bell Ville-<sup>+</sup>1906, <sup>∞</sup>1873, Bell Ville, Enriqueta Méndez), \*1854), Ramón (<sup>∞</sup>1858, Bell Ville), Felipe (\*1841, Bell Ville) y Andrea (\*1831, Bell Ville, <sup>∞</sup>1858, Bell Ville, Tomás Aquino) Quintero (=Quinteros), todos ellos hijos/as de <sup>15</sup>Petrona Sánchez de (Manuel) Quintero (\*1789-<sup>+</sup>1869<sup>An111, BI, C63</sup> y también herederos, entre otros mas, de <sup>18</sup>Catalina Sánchez (soltera), recibieron de <sup>111, (11)</sup>Rita Sánchez, viuda de León un campo de 23 cuadras de frente por 55 cuadras de fondo (≈2.087 hectáreas); superficie que excede por mucho lo que el plano de la mensura muestra como de Quinteros. El mapa Chapeaurouge 1901ii tiene al sector fraccionada entre Quinteros, Laborde (un lote este), S. Friedrich (un lote oeste) y un terreno rotulado Quebrachos. Existe el anuncio de un remate el miércoles 7. abril 1954 por Carlos A. Fossatti, martillero, de una estancia Tio Yiyi al norte de La Clotilde de S. Friedrich, 3.354 has, al noroeste de Noetinger, al norte 7 km de Chilibroste; al norte de la estancia El Fuerte de Julio Méndez y Dolores de Méndez Costa<sup>An51</sup>. En el mapa Peralta 1905 una franja norte-sur que limita al este con Montes Grande y que fuera de Rita S. de León<sup>arr</sup>, figura como de 'varios'. Acerca de esa franja hay una mensura judicial aprobada número 138, 1910, departamento Unión, **estancia La Clotilde**, 1.450 hectáreas de Santiago Friedrich<sup>Buu, Bvv, 146, J77</sup> compradas en 1906 en parte a Juan María Laborde, –Ferrero, Colonización, p. 70, dice que Laborde vendió a Friedrich en 1906 1.168 hectáreas por 17.524 pesos siendo una fracción de un propiedad Los Quebrachales que Laborde había comprado a Rita Sánchez de León en 1898–, mas una parte menor del campo Santa Cecilia que en 1906 Santiago Friedrich y Alberto Schmid<sup>abj</sup> habían comprado en 1906 al Banco Provincial<sup>abj</sup>. Notamos que la franja no es el campo que figura como propiedad de S. Friedrich en el mapa Peralta 1905<sup>arr, abj</sup>. Volviendo al cuadradito antes mencionado, en la presente mensura de La Clotilde<sup>abj</sup> parecen ser de Enriqueta (Méndez) de (Matilde) Quinteros, norte y Mateo Arce, sur. En los mapas Registro 1912, Córdoba 1924 y Mop Litín 1936, La Clotilde de Santiago Friedrich figura tal como delineada en la recién citada mensura 1910. Los Anuarios Kraft 1913 y 1919 listan a Santiago Friedrich, ganadero, La Clotilde, Santa Cecilia; puede ser que en 1924 la estancia era arrendada(?) por Arano hermanos. Reaparece en los Anuarios Kraft 1941, 1945, 1952 y 1958 como La Clotilde de Carlos Acosta, Chilibroste. El mapa Igm 1950 marca el casco de La Clotilde situado al noreste Chilibroste, vecina a él marca el casco de una estancia La Velia; acerca de otras Clotildes, ver As18 y J78. La arriba citada mensura 1910 de La Clotilde y el mapa Mop Litín 1936 muestra una fracción, 298 hectáreas vecina al sur como de Tomás Ostoich<sup>As112, An12, As110</sup>; en el mapa Registro 1912 ese campito figura vacío.

Lo que fuera en 1895 una banda norte de la colonia Santa Cecilia cedida al Banco Pvincial por Reyna Guñazú<sup>abj</sup>, en el mapa Peralta 1905 aparece como propiedad de Laborde (este) y de Friedrich (oeste)<sup>arr</sup>. La mensura 1910 de La Clotilde indica que Alberto Schmid se había hecho cargo de ambos

esos campos. El mapa Registro sin embargo 1912 deja vacío a ambos terrenos pero reaparece como de A. Smith en el mapa Córdoba 1924. Ya en 1898 según el registro 9, folio 539, Alberto Schmid<sup>abj</sup> apoderó a Santiago Friedrich para que vendiera algo a Esteban Gauthier<sup>M18</sup> pero pareciera que esa venta no tuvo lugar. El Anuario Kraft 1913 lo tiene a A. Smith como ganadero, Santa Cecilia; será el mismo que el Alb.(erto) Schmid(t), **estancia La Ida**, Santa Cecilia / Chilibroste, que figura en los Anuarios Kraft 1919, 1925, 1929, 1935, 1941, 1945, 1952 y 1958. Gastón Nottebohm, Chilibroste, me comunica 2009, que en 1915 y 1922 Ida Montandon de (Alberto?) Schmiedt (=Schmid) recibió correspondencia de procedencia suiza-francesa en la colonia La Ida, Santa Cecilia, FC.C.A. La escritura 1977, La Argentina<sup>An315,abj</sup> menciona a A. Smith y M. Z. de Smith como vecinos al norte en 1964 sugiriendo que los Smith /Schmid en algún momento añadieron a La Ida una parte sur de la colonia Raquel<sup>An315,abj</sup>. En el mapa Mop Litín 1936, La Ida, pero no La Raquel, figura fraccionada entre cuatro personas apellidadas Schmid: A. I. Sch. de Bichsel, H. E. Sch., S. A. Sch. y J. W. Sch. En el mapa Igm 1950 el casco de La Ida figura a menos de una legua al norte de Chilibroste, vecino a él también tiene el casco de una estancia San Eduardo de la que no sé nada.

Juan Carlos Fossatti, Buenos Aires, me explicó en 2022 que un Carlo Fossatti vino de Italia a la Argentina en el siglo 19 contratado por Justo José de Urquiza quién construyó con arquitectos italianos los cascos de sus estancias entrerrianas (San José, Santa Cándida y otras). ‘El primer tal arquitecto se enfermó o falleció antes de finalizar las obras; allí Urquiza recurrió a Pietro Fossatti, hermano de mi tatarabuelo, quién entonces trajo a mi antepasado que quedó radicado en la Argentina. Ahí nació entonces mi abuelo Carlos A. Fossatti, el proyectivo martillero. Pese a las varias generaciones que nos separan de mi tatarabuelo italiano, conservamos la doble ciudadanía italiana – argentina lo que nos ha resultado muy útil ya que un hijo mio pudo estudiar como ciudadano europeo, ingeniería civil en Groningen, Holanda; hoy reside allí.’

En la mensura 1864 de la suerte 301.112 el campo vecino al sur que forma el sector *sureste e*) de la suerte An112 (/As112) figura como de herederos de Sánchez; en el mapa Chapeaurouge 1872 al sur del lote 301.112<sup>An111,arr</sup> figura como de Quinteros<sup>abj</sup> que efectivamente eran tales herederos de Sánchez. En la mensura 1895 el sector es ocupado por un campo de Ignacio Vivanco<sup>As110</sup>, 1.735 hectáreas; (=1533 cuerdas cuadradas, campo que Gerónima Lastra de (Modestino) Pizarro, hija de Manuel de la Lastra<sup>An111</sup>, quien lo había habido de Eusebio Sánchez antes de 1865<sup>arr</sup> y le había vendido en 1881, registro 2, folio 760 a Ignacio Vivanco<sup>As110</sup> siendo sus vecinos al este Carlos Barrelier<sup>As10</sup> y al oeste Nicolás Tiscornia<sup>abj</sup>, Al norte del campo de I. Vivanco se ubican unos angostos campitos de Rita S. de León<sup>arr</sup>, Alberto Medina, P.(atricio) Cuello, C de Castro y G.(erónimo) Fillippi<sup>As112</sup>; hacia 1910 esta franjita de terrenos acabó ubicándose apenas al sur del posterior ferrocarril Las Rosas-Villa María a algo así como una legua al oeste del pueblo Chilibroste<sup>abj,As112</sup>: mapa Mop 1937 Litín. A la historia posterior a 1895 de este sector sureste de la suerte An112 nos conviene tratarla en el siguiente renglón bajo As112.

Paréntesis por adelantado: Alfonso-Terán, Rosario 1870, p. 218 y Tarragó, De la Vera, p. 16 y 26 tienen a los hermanos <sup>1</sup>Nicolás Tiscornia (\*1788?, Chiavari, Génova-<sup>+</sup>1872, Rosario,<sup>∞</sup>Teresa Raffo), con tres hijos, entre ellos <sup>11</sup>Pedro Antonio T. (\*1829, Chiavari -<sup>+</sup>1908, <sup>→</sup>1842, Argentina,<sup>∞22</sup>(Angela) Manuela Tiscornia, una prima<sup>abj</sup>; con entre otros hijos <sup>111</sup>(José) Nicolás (\*1854, Rosario-<sup>+</sup>1922, <sup>∞</sup>1880, Villa Maria, Natividad Mayorga,\*1854, Córdoba), <sup>112</sup>Cecilia, (\*1857, Rosario-<sup>+</sup>1940, <sup>∞</sup>Telésforo Sturla, primo<sup>Bl,Btt</sup>), <sup>113</sup>Esteban (\*1866), <sup>114</sup>Pedro (\*1866) y <sup>115</sup>Teresa Aurelia, (\*1868, Rosario,<sup>∞</sup>Juan Cruz González<sup>C37</sup>) y <sup>12</sup>Teresa Tiscornia (\*1820, Rosario;<sup>∞</sup>Juan Sturla, con hijo <sup>121</sup>Telésforo Sturla<sup>An320</sup>) y <sup>2</sup>José Tiscornia (\*1795, Chiavari-<sup>+</sup>1847, Rosario, <sup>→</sup>1822 Argentina, <sup>∞</sup>1818, Chiavari, Cecilia Rosa Halianos, \*~1800, Chiavari-<sup>+</sup>~1885, <sup>→</sup>1833, Argentina, con entre otros hijos <sup>21</sup>Esteban (Buenaventura) (\*1835, Buenos Aires -<sup>+</sup>1900), <sup>22</sup>Angela Manuela (\*1837, Rosario-<sup>+</sup>1920, <sup>∞11</sup>Pedro A. Tiscornia, primo<sup>arr</sup>) y <sup>23</sup>Nicolás (\*1838, Rosario-<sup>+</sup>1902)<sup>C46,N25</sup>. <sup>11</sup>Pedro trabajó con su tío

<sup>2</sup>José comerciante Rosario; de este hay una testamentaria 1847; Pedro se plegó a Justo J. de Urquiza cuando en 1851 este ocupó Rosario y participó en la batalla de Caseros en 1852: Alvarez, Historia Rosario, p. 306. <sup>23</sup>Nicolás y <sup>11</sup>Pedro Tiscornia en 1852 aparecen por un contrato social en González, Archivo Indice, p. 138 (legajo 2, expediente 45, fojas 13) y p. 249 (legajo 1, expediente 9, fojas 2). En 1888 <sup>11</sup>Pedro Tiscornia formó una sociedad con sus hijos <sup>111</sup>Nicolás, <sup>113</sup>Esteban y <sup>114</sup>Pedro Tiscornia<sup>N25</sup>. Pedro Tiscornia, quién era amigo de Marcos Juárez –a la sazón jefe político en Bell Ville– jugó un importante rol en la fundación del pueblo Espinillos/Marcos Juárez<sup>C46</sup>.

Al sector *suroeste f*) <sup>1</sup>Eusebio Sanchez lo adquirió de Lucas Olmos<sup>arr</sup> en 1799 (o 1804?) como parte de la suerte An112. Sin embargo en 1864 cuando Laberge mensuró administrativamente la suerte 301.112 identificó al suroeste de ella otra suerte 302.112 que rotuló como fiscal en el plano pero que designó como de Pesóa (=Pezóa) en el informe<sup>An111, arr</sup>; de esta última suerte no parece existir una mensura administrativa. La mensura judicial 1865 de la suerte An112 –tal como resumida en la posterior mensura 1895– sugiere que el campo 302.112 equivalía a la legua cuadrada (=2.706 hectáreas) que Eusebio Sánchez vendió a (Francisco?) Pezoa (=Pesoa) y que este o su sucesión<sup>An112, D113</sup> parcen haberle cedido a José Manuel Fernández(?)<sup>An110</sup> –y a Carmen Zuviría de Martínez (=Martínez de Zuviría <sup>An137?</sup>) ??– quién(es?) habría(n?) vendido su(s) parte(s) a Pedro Tiscornia. Según la mensura 1895 Pedro Tiscornia hubo al sector f) por varias compras a José M. Fernández –sería el mismo Fernández que la mensura 1865 de la suerte An112 menciona como vecino al suroeste? –, a Gerónima Lastra de Pizarro<sup>arr</sup> 1.382 hectáreas: registro 2, 1878, folio 811, a Ignacio Vivanco<sup>arr, As112, As110</sup>: registro 3, 1888, folio 182, a Rita Sánchez de León<sup>arr</sup>: registro 3, 1887, folio 565, y a Federico Quinteros y Andrea G. de Quinteros<sup>arr</sup>. Existe un expediente colonias, departamento Unión, número 4, 1887, con un plano de la **colonia Santa Cecilia**, en el que el propietario Pedro Tiscornia solicita que se apruebe formalmente la ya establecida colonia Santa Cecilia y el proyectado pueblito aduciendo que ya estaban radicadas 124 personas, unas 600 cuadras estaban labradas, que existía un molino a vapor, una trilladora a vapor, seis segadoras, galpones para guardar trigo, etc. que entonces distaba 6 leguas del F.C.C.A. y por la cual la colonia efectivamente se acogió a los beneficios de la ley de colonias de 1886. El plano dibuja una superficie aproximadamente rectangular pero de perímetro algo irregular. Los vecinos de Santa Cecilia en 1887 eran al noreste herederos de Quinteros, sector d), al noroeste Rita S.(ánchez) de León, sector b); al estenorte, herederos de Sánchez, correspondiendo al cuadradito mencionado arriba b d) que en mensura 1895 consistía de franjitas que de este a oeste eran de Manuel Quinteros, Estevan (=Esteban) Medina y de G.(uillermo) Reyna con un terrenito de Carlos Carlomagno<sup>arr</sup> y que en los mapas Registro 1912 (actualizado 1922) y Mop 1936, plano Litín 1936 figura como Los Quebrachos de una sucesión Giordano, al medioeste (Crisólogo) Rodríguez, colonia Montes Grandes<sup>An111</sup> –eso es algo incorrecto porque en realidad se interponía una franja de Rita Sánchez, sector d)–, y al sureste Ygnacio (=Ignacio) Vivanco<sup>arr, As112</sup>, al sur Gorgonio Peralta<sup>As110</sup> y ‘mister Loysd’ (=James Lloyd<sup>Btt</sup>), y al oeste Samuel Moyano<sup>abj, An315, B136</sup>. Un rectángulo suroeste forma la colonia dividida en 37 lotes con un pueblo marcado al medio vecino a una ‘casa molino’ de Tiscornia, el campo al este y al norte de la colonia forman una estancia sin desmontar; al sur ese campo es atravesado por un camino arbolado rotulado Santiago (del Estero) a Buenos Aires que debe representar un tramo del camino del Despunte<sup>As10, Anini</sup>. Según Penna, Nomenclaturas, la Santa Cecilia fue adquirida como despoblado(?) en 1886 por <sup>11</sup>Pedro (Antonio) Tiscornia). La colonia fue probablemente nombrada según la madre (?), mas bien tía) de Pedro<sup>arr</sup>: Peppino, Chilibroste, p. 1. Albarracín, Bosquejo 1889, p. 151 y Ferrero, Colonización, p. 70 dicen que la colonia Santa Cecilia fue inicialmente fundada en 1883 por Pedro (A.) Tiscornia y propiedad suya, 4.058 hectáreas; el hijo Nicolás Tiscornia parece haber administrado a la estancia / colonia. N.(icolás?) Tiscornia, comerciante, aparece vendiendo 30 terrenos en el registro 15, 1890, folios 24 a 270; en el mismo registro 15, 1894, folio 172 vendiendo un campo y en 1897, folio 145, otro campo y un molino: Converso, Complejización, nota 73. En la mensura 1887 de la colonia Montes Grandes / Corral del Mayor<sup>An111, An301.112</sup> firmó como vecino E.(stéban) Tiscornia<sup>abj</sup> –ver Vera, Marcos Juárez,

p. 330– por estar ausente su hermano Nicolás Tiscornia<sup>N25</sup>. A Esteban Tiscornia<sup>arr</sup> le escribe en 1900 el intendente de Marcos Juárez recordándole que debía impuestos: Benedetto et al., Funes, p. ???. La mensura 1895 de la suerte An112, aparte 11, aclara que en 1887 Pedro Tiscornia vendió ‘por ante’ del escribano Secundino del Signo, registro 2, folio 802v –ver también registro 3, 1888, folios 238v y 242v– a Oseas Guiñazú y Guillermo Reyna<sup>An16</sup> la colonia Santa Cecilia, 4.174 cuerdas cuadradas (≈6.680 hectáreas). Albarracin y Ferrero afirman que la colonia Santa Cecilia fue comprada en 1888 –Peppino, Santa Cecilia, p. 1, dice que recién en 1894– por los señores Reyna y Guiñazú. En 1892 Oseas Guiñazú le vendió a Guillermo Reyna su parte de la ‘estancia colonia Santa Cecilia’: registro 2, folio 12v.en el plano de mensura 1894 de la suerte As10, por el agrimensor Aureliano Bodereau la colonia Santa Cecilia ya aparece como de Guillermo Reyna solo.

Estación Chilibroste (mirando al naciente), establecida como Santa Cecilia en 1912; el último tren de pasajeros corrió en 1977, pero todavía (2010) transitan ocasionales trenes de carga. En 2010 descubrimos un(a garza) chiflón(a), *Syrigma sibilatrix* ‘paseando’ al fondo derecho.

En la citada mensura 1895 de la suerte An112, Santa Cecilia, 5.386 hectáreas –separada de ella aparece una franja norte, 1.647 hectáreas del Banco Provincial– figura como de Guillermo Reyna solo; el mismo aparece como hacendado, Capilla San Antonio (de Litín) en el Comercial Directory1897<sup>abj</sup>. Se trata de Guillermo Reyna (\*1856, San Juan,<sup>o</sup>1880, Zoraida (=Zenaida?) O.(rdoñez) \*1851, Córdoba, él empleado; en 1910 era ministro de gobierno: Compilación Leyes 1910) censado en 1895 en Córdoba ciudad junto con un vecino (y conuñado?) Oseas Guiñazú (\*1853, Mendoza-<sup>+</sup>1903, de tuberculosis, Córdoba,<sup>o</sup>1880, Teodosia Ordoñez,\*1849, Córdoba, ella hija de Cesáreo Ordoñez<sup>J43,K7</sup>; hijos Jorge Victor G.,\*1885 y Ana Delia G.,\*1889, ambos Córdoba), O. G.<sup>abj,An16,J40</sup> abogado y político en Córdoba, amigo del presidente Juárez Celman (1886-1890); como tal se benefició de un crédito del Banco Nacional: Lotzerstein, Bancos, p. 93. Fue brevemente gobernador de Mendoza, 1890-1891: Díaz de Molina, Oligarquía, p. 84. En 1899 Oseas Guiñazú, senador, fue uno de los pasajeros de honor del fracasado viaje del tren inaugural a Neuquén: website historia llegada. El mapa Chapeaurouge 1901i y ii tiene el cuadrante suroeste de la suerte An112 (/As112) como colonia Santa Cecilia de G. Reyna. El mapa Peralta 1905 marca al mismo campo como la colonia Santa Cecilia. Chaumeil, Colonias 1895, p. 121, lista a la colonia Santa Cecilia, 7.030 hectáreas, fundada en 1887 por Pedro Tiscornia, propiedad de Guillermo Reyna, 1.957 hectáreas cultivadas, poblada por 32 familias argentinas, 4 españolas, 3 francesas, 2 alemanas y 1 suiza. Asinari, 1973, p. 127 coincidiendo, tiene la colonia Santa Cecilia, 7.000 has., Litín, como de Reyna. Alsina, Córdoba, ~1895, lista a la colonia Santa Cecilia, 9.258 hectáreas, fundada 1887 por Guillermo Reyna. Río, Colonización 1899, p. 88 dice fundada en 1887 por G. Reyna, propiedad del mismo, administrada por G. Fillip(e): este último debe ser el mismo que Gerónimo Filippi quien era dueño de un campito vecino<sup>abj</sup> y quien poseía una trilladora en Santa Cecilia (=Chilibroste): Anuario Kraft 1913. El Comercial Directory 1897 lista para Santa Cecilia a los agricultores y ganaderos Ignacio de la Farre(?), Roque Ferreyra, Gerónimo Filippi (un descendiente Lalo Filippi vive hoy-día (2023) en Bell Ville, comunicación G. Nottebohm), Pedro Machado, Esteban Medina, Jorge Mendoza, Leonardo Nicolavich (=Nicolorich), Gorgonio Peralta, Posse y Funes, Manuel Quinteros y Augusto y Gerónimo Reyna.

En 1903, registro 2, folio 37, Oseas Guiñazú y Guillermo Reyna representados por agentes del Banco Hipotecario Nacional le vendieron la colonia Santa Cecilia a Julio N. Rojas y Pedro Chilibroste<sup>abj</sup>. En 1905 Julio N. Rojas vende una parte de la colonia Santa Cecilia a Adela Merlo: registro 2, folio 41v. La Rural 1912 dicen Rojas y Chilibroste, Santa Cecilia, Bell Ville. El mapa Registro 1912, plano 11, tal como la mensura 1895, sin embargo todavía tiene a la íntegra colonia Santa Cecilia 3.336 hectáreas

como propiedad de Guillermo Reyna. Asinari, 1973, p. 127, tiene a un Reina (=Reyna), propietario hacia 1914 de una colonia Santa Cecilia, 7.000 has., pedanía Litín. Campaña Agrícola 1908, p. 4 y 1912, p. 6 listan la colonia Santa Cecilia como fundada por (Guillermo) Reyna y (Oseas) Guñazú, propiedad de Chilibroste y Castthun (=Castelhum). Peppino, Santa Cecilia, p. 1 dice erróneamente que en 1908 Reyna y Guñazú vendió (=vendieron) la Santa Cecilia a Eusebio Sánchez, y que este la vendió a Pedro Ricardo Chilibroste en 1910. Un plano de un remate 1923 referente a la parte sur de las ferrovías (=As112), 2.500 hectáreas del establecimiento Santa Cecilia loteado, indica como vecinos al noroeste a Gerónimo Filippi (=Fillpi)<sup>arr,As112</sup>, al este a Tomás Ostoich<sup>An12,arr</sup>, al oeste (Elena Zeballos de) Aramayo<sup>As315,Btt</sup>, al sur (Manfredo?) Schielle (=Schiele), Sociedad Fortín Las Tunas (=familia Schiele<sup>As110,N41</sup>) y Bodereaux (=Bodereau; Aureliano B., el agrimensor? o Máximo B.?).

Remate en 1923 de la parte sur de la colonia Santa Cecilia<sup>As112</sup>, Chilibroste; se mencionaba una ‘ínfima’ base de 200 pesos por hectárea y se ofrecían ‘grandes’ facilidades de pago

Los Anuarios Kraft 1929 hasta 1958 tienen a Julia A. de Chilibroste como propietaria de Santa Cecilia; la guía telefónica de Buenos Aires 19?? lista a Julia A. de Chilibroste, Montevideo 1780. El mapa Igm 1950 marca el casco de la estancia Santa Cecilia apenas al norte del pueblo Chilibroste. Acerca del proyectado pueblo Santa Cecilia<sup>arr</sup>, Latzina, Geographie 1890, p. ??, menciona que en la colonia Santa Cecilia ya funcionaba una escuela. El Commercial Directory 1897, p. ?? ya lista una población Santa Cecilia; de hecho el expediente colonia Santa Cecilia 1887<sup>arr</sup> ya hablaba de ‘un pueblito en formación’. El mapa Chapeaurouge 1901ii inscribe una proyectada estación Santa Cecilia pero algo corrida al naciente de su actual posición y el mapa Estrada 1906 ya indica a un poblado Santa Cecilia sobre un camino Bell Ville-San Antonio (de Litín). Según la mensura 1903, Santa Amalia de Gorgonio M. Peralta<sup>As110</sup> eran propietarios de un campo apenas al suroeste de Chilibroste un dr. Julio N. Rojas (\*1864, abogado, censado en 1895 residente en La Plata, Buenos Aires)<sup>arr</sup> y Pedro Chilibroste; ambos juntos figuran cancelando una hipoteca del Banco Hipotecario Nacional en registro 4, 1906, folio 118v; antes Julio N. Rojas solo vendió a Adela Merlo (de San Jorge, Santa Fe?) unos terrenos indivisos en la colonia Santa Cecilia: registro 2, 1905, folio 41v. Sin embargo el pueblo Santa Cecilia no figura en el Anuario Kraft 1908 que lista a Castelhum y Chilibroste, ganaderos, (estancia) Santa Cecilia bajo Bell Ville. En 1913 el departamento de Obras Públicas cordobés aprobó los planos de un pueblo Santa Cecilia que Pedro Chilibroste (\*1868, Uruguay, padre Pedro C. \*1831, Francia, viudo,<sup>o</sup>1890, Julia A.(Iducín de) Chilibroste,\*1869, Uruguay, censados 1895 en La Plata, Buenos Aires, P. Chilibroste hijo, como ‘ajente’ judicial<sup>abi</sup>) y Ernesto Castelhum (\*1871, Buenos Aires, madre Juana Abadie de Castelhum, francesa, viuda, ambos censados 1895 en Buenos Aires, también a un hermano de Ernesto C. como comerciante; hacia 1910 Pedro Chilibroste, junto con Ramón? Santamarina<sup>M22</sup> financiaron como inversores al hotel Savoy, Tucumán: Regalsky, Banco Francés, p. ??; habían fundado en un terreno de su propiedad sobre la estación de ferrocarril Santa Cecilia, después rebautizada/o estación / **pueblo Chilibroste**. El arriba citado expediente colonia número 4, contiene una carta datada 1913 en el que el ministerio de Hacienda, Colonias y Obras Públicas aprueba los planos del pueblo Santa Cecilia fundado por Pedro Chilibroste y Ernesto Castelhum. De hecho, documentos guardados en el Museo Ferroviario, Buenos Aires, establecen que el nombre Santa Cecilia que ya se había considerado en 1910, se adoptó en 1911. La estación se rebautizó en 1919 después de que Castelhum había vendido sus derechos a los Chilibroste y un C.(arlos?) F. Chilibroste solicitó que la estación se llamara P. Chilibroste en honor a su padre. En 1924 las autoridades amagaron de restituirle el nombre Santa Cecilia pero ante una protesta de los vecinos del pueblo del mismo año –entre otros firmaron A. Sánchez de La Matilde(?), F. Domenech de La Expectación<sup>An316</sup>, J. Craig de La Argentina<sup>An315</sup>, C. M.(?) Heriot<sup>arr</sup>, A. Schmied<sup>arr</sup>, P. Lorenze(/a?)<sup>tti</sup><sup>An316</sup> y N.(icanor) Costa Méndez<sup>An144</sup>– en 1926 el ministerio de Obras Públicas

nacional determinó que la estación retuviera el nombre Chilibroste; sin embargo a comienzos de 1929 el ministerio volvió a insistir en el nombre Santa Cecilia pero a finales del mismo año aceptó la definitiva denominación Chilibroste. El Anuario Kraft 1913 sin embargo sugiere que el pueblo Santa Cecilia se había formado ya antes de la llegada de ferrocarril en un lugar llamado Quebracho estando conectado con Bell Ville, F.C.C.A. por medio de una mensajería; por cierto el pueblo ya figura muy ‘armado’, luciendo almacenes, tiendas, acopiadores, hotel, escuela, etc. Como establecimientos ganaderos se mencionan Rosa Cevallos, colonia Rosa, Chilibroste y Castelum (Santa Cecilia), Enrique Claudeville (La Celina, As110), Roque Ferreyra (ver arriba), Santiago Friedrich (La Clotilde), F. M. Heriot (Los Molles<sup>arr</sup>), Juan M. Laborde San Eusebio, Alberto Medina (ver arriba), Carlos Noetinger El Mayor, Gorgonio Peralta (Santa Amelia<sup>As110</sup>), Juan Roskell, El Triángulo, Albert Smith (La Ida?), Desiderio Sánchez (El Mauricio) y Luís y Carlos Tártara, (La) Santa Margarita<sup>An317,As110</sup>. La Rural 1912 tiene a Luis y Carlos Tartari, La Santa Margarita, Bell Ville. Asinari, 1973, p. 136, lista a L. Tartara como dueño hacia 1914 de la colonia Santa Margarita, 4.000 has., pedanía Bell Ville. El Anuario Kraft 1919 lista bajo ganaderos, Santa Cecilia a Rosa Cevallos colonia Rosa, Chilibroste y Castelum (Santa Cecilia), Santiago Friedrich (La Clotilde), C. H. Graham Noble, A. D. Grandt (=Grant, Buena Vista<sup>Btt</sup>), F. M. Heriot (Los Molles), Juan Jackson, Alberto Medina<sup>arr</sup>, Desiderio Sánchez El Mauricio, Alberto Schmid (La Ida) y bajo estancieros Enrique Chilibroste Santa Cecilia, Enrique Claudeville La Celina, Santiago Friedrich La Clotilde, A. D. Grant Buena Vista, Federico M. Heriot Los Molles, Juan M. Laborde<sup>arr</sup> y Salinas e Igoillo El Banco<sup>arr</sup>. El Anuario Kraft 1924 lista como ganaderos a Rosa Cevallos colonia Rosa, Carlos Chilibroste y cia. Santa Cecilia, sucesión de Martín Ferreyra La Rosarina, Elvio González (La) Rosarina<sup>An137</sup>, Federico Heriot Los Molles, Santiago Pinasco La Sara<sup>B1</sup>, Ramón Reina La Selva. Calculo que la última es la misma La Selva que aparece en el anuncio acerca del remate por Carlos A. Fossatti, martillero, 1.515 has, el sábado 24. 3. 1962 de 11 lotes de 150 has, adecuados para tambos, situados entre entre La Playosa y San Antonio de Litín, vecina al este de la restante estancia La Selva de Selva S. A.

Desiderio Sánchez, El Mauricio, Manfredo Schiele, Santa Amelia<sup>As110</sup>, y Alberto Schmidt, La Ida; como colonizador a Salinas e Igoillo. El Anuario Kraft 1929 lista bajo Chilibroste a los establecimientos ganaderos: Rosa Ceballos colonia Rosa, Julia A. de Chilibroste La Argentina y Santa Cecilia, Adolfo Gómez<sup>An137</sup> (La) Elvira, Federico Heriot Los Molles<sup>An112</sup>, Santiago Pinasco La Sara, Desiderio Sánchez El Mauricio, Manfredo Schiele<sup>N42</sup> El Saucosito<sup>As110</sup> –hubo también una chacra Los Saucos al sur de Noetinger<sup>As110</sup> y una chacra El Sauce al sur del pueblo Cintra<sup>As317</sup>: mapa Mop Litín 1936; en el mismo Anuario M. Schiele figura con un garage en Bell Ville; en 1927 tuvo allí un hijo Federico Santiago Schiele ?– y Alberto Schmidt La Ida. El Anuario Kraft 1935 bajo Chilibroste, ganaderos, lista a Luis y Oscar Bertsch El Saucosito<sup>As110</sup>, Julia A. Chilibroste Santa Cecilia, Federico Heriot Los Molles, Santiago Pinasco La Sara, Desiderio Sánchez El Mauricio, y Alberto Schmidt La Ida, y bajo granjas a Federico Brown La Argentina<sup>An315</sup>, y Topper (=Tapper<sup>An7?</sup>) y Maldonado El Inca. El Anuario Kraft 1941, lista a Carlos Acosta La Clotilde, Rosa Cevallos colonia Rosa, Julia A. de Chilibroste Santa Cecilia, Federico Heriot Los Molles, viuda de Lacroze El Destino<sup>Btt</sup>, E. Lucca La Felisa, Moss hermanas San Juan<sup>Btt</sup>, sucesión de Santiago Pinasco La Sara, Antonio Salazar La Magdalena (??), sucesión de José Rozzetto<sup>An112</sup> San Eusebio, Alberto Schmidt La Ida. El Anuario Kraft 1945 lista a Carlos Acosta La Clotilde, Rosa Cevallos colonia Rosa, Julia A. de Chilibroste Santa Cecilia, Federico Heriot Los Molles, viuda de Lacroze El Destino, E. Lucca La Felisa, Moss hermanas San Juan<sup>Btt,L8</sup>, sucesión de Santiago Pinasco La Sara, Antonio Salazar La Magdalena, sucesión de José Rozzetto San Eusebio, Alberto Schmidt La Ida. El Anuario Kraft 1952 lista a Carlos Acosta La Clotilde, Julia A. de Chilibroste Santa Cecilia, viuda de Lacroze El Destino, E. Lucca La Felisa, Moss hermanas San Juan, sucesión de Santiago Pinasco La Sara, Antonio Salazar La Magdalena, Alberto Schmidt La Ida. El Anuario Kraft 1958 lista a Carlos Acosta La Clotilde, Julia A. de Chilibroste Santa Cecilia, viuda de Lacroze El Destino, E. Lucca La Felisa, Moss hermanas

San Juan, Antonio Salazar La Magdalena, Alberto Schmidt La Ida. Los Anuarios Kraft 1952 y 1958 listan a Iturbe hermanos, La Sara, Bell Ville. El mapa Mop 1936, plano Litín muestra a la Santa Cecilia vacía aunque incluyendo el pueblo Chilibroste !. El Índice Comercial 1942, p. 493, lista a G.(eorge) M.(oreland) Beck<sup>As110,Buu</sup> y a una sucesión H.(anna) P. de Simons, estancia La Reconquista<sup>As110</sup>, Chilibroste. El Review River Plate 22. 8. 1930 reporta que un campo cercano a Chilibroste, 2.042 hectáreas, fue rematado judicialmente por un promedio de 192 pesos por hectárea: comunicación Sylvestre Damus, Ottawa, 2012. El mapa Mop Litín 1936 tiene a la Santa Catalina y otro campo mas situado apenas al suroeste de Chilibroste, vacíos. El mapa Voz Interior 1938, marca algo al sur de Chilibroste, dentro de lo que fuera la Santa Cecilia, suerte An112 una estancia Santa Catalina cuyo casco el mapa Igm 1950 ubica en similar lugar.

A partir de aquí hacia el oeste el mapa Laberge 1867 es comparativamente menos definido acerca de las suertes del renglón An y sus propietarios. Lo mismo aplica incidentalmente a las correspondientes porciones oeste de los renglones As, B, (C), y D que siguen. Supongo que esto se debe a que los campos al poniente de aproximadamente Fraile Muerto (=Bell Ville) tendrían dueños u ocupantes de tiempos bastante anteriores al establecimiento del Departamento Topográfico provincial en 1862. Las pertenencias se remontaban en parte al período colonial y estarían probablemente menos documentadas y deficientemente amojonadas. Los títulos de propiedad recién se habrán comenzado a consolidar a través de mensuras, arbitrajes y pleitos desde 1866 en adelante cuando se empezó a mensurarlos y registrarlos en una forma mas sistemática. Laberge en una carta datada 1864 al ministro de gobierno cordobés Luís Vélez desde Frayle Muerto se quejó que los antiguos títulos de propiedad que se le presentaban eran en general de dudosa validez y poca precisión: Ferreyra, Organización, p. 192. Llama la atención que en los mapas Chapeaurouge 1901 y Peralta 1905 estos campos ya figuran bastante fraccionados y que los propietarios son de apellidos predominantemente hispano-criollos. Mas específicamente el mapa Laberge 1867 muestra de aquí en adelante una serie de franjas norte sur para las que usa numeraciones de tipo 3XX; el límite sur de las franjas es la cañada de Litín que en posteriores mapas figura como recorrida por el arroyo Algodón. La numeración solo la usa este mapa y no parecen haberse ‘oficializado’; ver sin embargo bajo An112, arriba, las suertes numeradas 301 y 302. Es solo parcialmente posible de asignar a estas suertes –que deben todas derivarse de la banda norte (con respecto al arroyo Algodón; acerca de la banda sur, ver suertes Btt a Bxx) de la antigua merced de Moyano<sup>B136</sup>, que aparentemente tuvo al principio una superficie de unas 16 por 8 leguas cuadradas ( $\approx 160.000$  hectáreas); según Villarroel, Bell Ville, p. 232 esta merced colonial tuvo su límite oriental en las cercanías de Chilibroste– a los renglones An o As ya que se extendían como franjas unas 4 leguas al norte del arroyo / la cañada Algodón atravesando de hecho la futura ferrovía Las Rosas-Villa María. Sin embargo, el mapa Córdoba 1882, sin numerarlas, aloja a por lo menos las fracciones norte y sur de las suertes An/As315 a 318 en dos rectángulos cuyo límite común corriendo de este a oeste coincide aproximadamente con el futuro recorrido del ferrocarril. En el mapa Laberge 1867 la **suerte 315** figura sin numeración o propietario. La mensura 1895 de la vecina suerte An112<sup>arr</sup> menciona que hacia 1799 era de Cipriano Moyano<sup>An319,BII, Bvv,B136</sup>; en la mensura 1866 de la suerte An112 figura Samuel Moyano<sup>An319,B136</sup> como vecino al oeste y en 1895 la suerte An315 era de herederos de Samuel Moyano. En el mapa Chapeaurouge 1901i la fracción An315 no tiene dueño pero en el mapa Chapeaurouge 1901ii, figura como de herederos de Moyano. En el mapa Peralta 1905 la fracción An315 es de herederos de S.(amuel) Moyano<sup>B136</sup>; en el mapa Registro 1912, plano 11a, una franja al oeste de la suerte An112 también le pertenece a Samuel Moyano pero en el mapa Registro 1912, plano 11b esta franja aparece vacía. Sin embargo la mensura 1908 de la vecina estancia Buena Vista<sup>Btt</sup> el campo franja al oeste de la colonia Santa Cecilia figura como de J. Moyano Echenique y compartes; el mapa Chapeaurouge 1920 rotula a esta franja An315 como de N. (=V.(iuda) de Moyano<sup>B136</sup>. Una parte media de la franja en cuestión se sitúa al oestenoroeste del pueblo Chilibroste y figura como **estancia La Argentina** en el mapa Córdoba 1924; según la mensura 1925 del vecino campo Los Chañaritos, ver An316, la fracción que pasó a ser La Argentina fue mas

antiguamente, en 1893, de <sup>1112211</sup>José y <sup>1112212</sup>Lorenzo Moyano Echenique quienes eran hijos de <sup>111221</sup>José (Ramón) Moyano<sup>B136</sup> y Justa Echenique; incluye también una pequeña fracción de herederos de Adolfo Moyano<sup>B136</sup>. El campo debe sucesivamente haber pasado de <sup>111</sup>Gil Moyano (\*~1690), –la merced de Moyano se la trajo su esposa Josefa Quijano como ajuar<sup>B136</sup>–, a su hijo <sup>1112</sup>Cipriano Moyano<sup>B136</sup> (\*~1740), al hijo de él, <sup>11122</sup>Lorenzo Moyano<sup>B136</sup> (\*1783), a su hijo José R.(amón) Moyano<sup>B136</sup> (\*~1820), a la esposa de este, Justa Echenique (\*1831) y a sus hijos José (María, \*1862) y (José) Lorenzo (\*1865). J. E.(chenique) de Moyano figura nombrada tutora de sus hijos: escribanía 2, 1869, legajo 169, expediente 27. Alejandro Moyano Aliaga, Córdoba, me comunicó en 2010: “A La Argentina la fundaron y bautizaron los hermanos José y Lorenzo Moyano Echenique; tendría entonces unas 1.000 hectáreas. Allí vivían mi padre José María Moyano Echenique y mi tía Justa“. Samuel<sup>I</sup> Moyano<sup>B136</sup> quién arriba figura como temporario propietario, era de hecho un sobrino de José Ramón Moyano que manejó la heredad Moyano mantenida en condominio hasta que se dividió en 1870<sup>B136</sup>. En 1923 parece que La Argentina era de, o era arrendada por un J.(ames o John) Craig<sup>An112</sup>. En el Anuario Kraft 1924 bajo Chilibroste, ganaderos, figura La Argentina de Carlos Chilibroste; en el Anuario Kraft 1929 la misma figura como propiedad de Julia A.(Iducín) de Chilibroste, en el Anuario Kraft 1935 la granja La Argentina, Chilibroste aparece como propiedad (o arrendamiento ?) de Federico Brown. El casco de la estancia aparece en el mapa Igm 1950; acerca de otras estancias (La) Argentina, ver Anini y Btt, es posible que el nombre le vino de la fragata corsaria La Argentina que capitaneada por Hipólito Bouchard(o) entre 1817 y 1819 apoyó a José de San Martín en el Pacífico: ver Abad, Gran Enciclopedia. En 1977 la estancia La Argentina fue adquirida por Nottebohm S. A.<sup>G26</sup> a través de Carlos E. Steiger y cía., rematadores, Rosario-Bell Ville<sup>CBellV</sup> –Carlos E. Steiger fue en algún momento presidente de la Sociedad Rural de Rosario: Anónimo, Sociedad Rural, p. ??–, ~2.480 hectáreas pertenecientes a la fracción B, Santa Cecilia y La Argentina, divididas en 16 lotes numerados de 7 a 22 a Juan Alberto (=Alberto Juan?) Vignes (\*1896, °Carmen Croppi, \*1896), embajador retirado, ex-canciller de el / la presidente/a Perón (1973-1975), inicialmente para dedicarla a la cría de vacunos Brangus. Se dió allí un triste episodio: como administrador del emprendimiento Arturo N. puso a don Juan Galván, oriundo de San Antonio de Litín y Chilibroste, el veterano y probado capatáz de La Maya<sup>G26</sup>, sin estarle claro que el había incubado, creo que, una obsesiva idea de retirarse a una ‘hermosa’ chacra o quinta en el sur de Chile, –país que había conocido en un viaje de vacaciones varios años atrás– y que ‘tenía que comprar’; falto del capital trató de escamoterselo a su patrón quién inmediatamente lo ‘rajó’ (=despidió), terminando así algo tristemente una larga y excelente relación laboral (1940-1980). Desde 1999 La Argentina es de Andrés (hijo) C. Nottebohm y familia<sup>G26</sup> –mas precisamente de Andresito S. A.– es administrada por su hijo Gastón Nottebohm y está hoy día (2010) dedicada al cultivo de soja, maíz y trigo y mas recientemente, desde 2020, una parte a la ganadería intensiva. Vignes compró el campo en mayor extensión –incluyendo los lotes 1 a 6, Santa Cecilia, fracción A al norte del pueblo Chilibroste?– a Julieta E. Chilibroste-Alducín de Martí, Raúl A. Ch.-Alducin, Carlos F. Ch.-A. y Ricardo J. Chilibroste-Alducín en 1964. El campo es La Argentina como figura en el mapa Córdoba 1924 pero ampliada hacia el naciente hasta el pueblo Chilibroste con una mayor fracción de la colonia Santa Cecilia, un total 2.464 hectáreas. Se mencionan como vecinos al oeste a una sucesión Nicolorich<sup>abj</sup>- al norte a Alberto Smith (=Schmidt) y M. Z. viuda de Smith (=Schmidt, La Ida?)<sup>arr</sup> al sur al ferrocarril y al este lotes 4, 6 y pueblo Chilibroste. Al norte de La Argentina el mapa Córdoba 1924 tiene la colonia Raquel; según la mensura 1925 del vecino Chañarito, se trata de la colonia Raquel de Adolfo Bancalari (\*1863, censado soltero, Buenos Aires en 1895), un campo que fuera antiguamente de un Manuel Moyano –quien al parecer no era un heredero de la merced Moyano<sup>B136</sup>–, ver mensura 1925 acerca de la suerte An316. Como ya dicho (una fracción ?) parece haber pasado a ser parte de La Ida, de A. Schmid (=Smith?). El mapa Mop Litín 1936 dibuja a La Argentina sin rotularla y sin propietario; el mismo mapa registra a la colonia Raquel, 1.393 hectáreas como de Adolfo Bancalari<sup>H56</sup>; en 2010 La Raquel era un bonito campo agreste con mucho monte natural, todavía dedicado a la ganadería extensiva.

En el mapa Laberge 1867 toda la **suerte 316**, ambas fracciones An316 y As316, figura como de N.(=icarios=Nicanor) Riesco (=Riesgo, \*1828, Córdoba, censado 1869 criador, casado, departamento Unión,<sup>o</sup>1858, Cosquín, Balbina Peralta, censada costurera, varios hijos, Córdoba ciudad); según el registro 3, 1863, folio 10v, José, Samuel y compartes Moyano le vendieron a Nicanor Riesco este(?) terreno; según el registro 1, 1870, folio 699v, Segundo Ferreyra le vendió otra(?) estancia a Nicanor Riesco; el mismo dueño N. Riesco figura por aquí en el atrasado mapa Córdoba 1882 próximo a un lugar Hormigueros; según Peranovich, Población, mapa, ya era un poblado en 1840; Villarroel, Conozcamos, p. 8, dice que al campo de los Riesco se lo conoció como Hormigueros Viejos; acerca de otros Hormigueros, ver As319, F22 y F121. En un planito Bodereau 1893 la suerte An316 y As316 figura como de Nicolorinche. En el mapa Chapeaurouge 1901, hoja 39, la An 316 es de Nicoloriche y otros. Creo que todos los Nicolorich que menciono se derivan de un Matías N. (\*1780, Brac, Croacia-<sup>+</sup>1862, Rosario), quién aparentemente se vino a través del Atlántico con su barco costero dalmatino a Rosario alrededor de 1810. La mensura judicial 1942 del campo María Herminia<sup>abj</sup> incluye la copia de un plano que proviene del testamento ~1906 de Leonardo Nicolorich, guardado en el Archivo Tribunales Rosario, que muestra a La Expectación, como compuesta de tres adquisiciones cuyas sin aclarar de quién y cuándo: un campo que comprendía la suerte An316 y As316, ~8.000 hectáreas, un campo al sur de la misma, ~5.500 hectáreas, un campito oeste de ~750 hectáreas mas un sobrante intercalado de ~750 hectáreas, un total de ~11.000 hectáreas. Un Reyes Ferreira vendió un terreno a Avelino Ferreyra y Leonardo Nicolorich: registro 4, 1878, folio 50; Leonardo Nicolorich figura en un juicio contra herederos Machado, ratificación de una venta: 1882, escribanía 1, 1882 legajo 578, expediente 7; P. A. Peñaloza vende un campo a L. Nicolorich: registro 4, 1886, folio 441. Pedro Antonio Peñaloza y otros otorgaron una declaración a Leonardo Nicolorich: registro 3, 1890, folio 1363; un Lucindo Paredes vendió en Unión un terreno a señores Nicolorich y Benzulay; registro 2, 1890, folio 562v. Rafael Benzulay vendió a Leonardo Nicolorich: registro 2, 1890, folio 553v su mitad indivisa; protocolización, registro 2, 1891, folio 561 Hay una escritura registro 1, 1894, folio 1879v por la cual Leonardo Nicolorich otorgó una hipoteca (=hipotecó un campo a favor de ?) a Pedro T. de Larrachea<sup>Bini</sup> y compartes. También existe una escritura registro 9, 1898, folio 530v, por la que Benita Machado<sup>Btt</sup> vendió (un campo?) a Leonardo Nicolorich. La mensura de la vecina suerte An16 de 1893 tiene a toda la suerte 316, incluyendo la fracción As316, como de <sup>l</sup>Leonardo Nicolorich (=Nicolorinche, \*1837-<sup>+</sup>~1906, Santa Fe, medio-hermano de Inés Nicolorich<sup>G59, o1</sup>(María) Expectación Rodríguez, \*1847-<sup>+</sup>>1871, su hermana <sup>o11</sup>1884, Leonor Rodriguez, \*1849; en 1895 residían en Rosario, Santa Fe con 11 hijos; tuvieron 13 en total; Miranda-Alvarez, Boletín Rosario 4 y comunicación 2013, Ricardo F. Miranda, Rosario; comparar G58). Acerca de la presencia de Leonardo N. en San Lorenzo, Santa Fe en 1865 ver E102; Gonzáles, Archivo, p. 103 lo lista a L. N. como procesando judicialmente en Rosario en 1870; Dalla Corte, Lealtades, p 126 lo cita a Leonardo Nicolorich como publicista con un reportaje 1872 acerca de la colonia Candelaria de Carlos Casado<sup>B101</sup>. Ricardo F. Miranda; Rosario me comunicó en 2013 que L. N. fue procurador y que tenía muchas propiedades en Rosario junto con su cuñado Avelino Ferreira con quien estaba en negocios inmobiliarios<sup>B3</sup>. En el registro 9, 1893, folio 496v, Leonardo Nicolorich, casado, Rosario escribió un contrato de sociedad con su hijo Pedro L. Nicolorich, todavía soltero, Bell Ville, para que administrara La Expectación –y La Tercerana, departamento San Justo; este debe ser el gran campo suerte Anhh (=Las Varas) que en el mapa Chapeaurouge 1893 ubicado apenas al norte del departamento Unión, en el departamento San Justo, figura como de José Otero y Nicolorinch; la suerte An316 y As316 que aquí interesa, en ese mapa aparece sin rótulo alguno– bajo su dirección o en caso de muerte, bajo la de su esposa; este Pedro (Leonardo) N. fue censado en Bell Ville rural en 1895. Un Pedro Nicolorich aparece acusado de homicidio ante el juzgado criminal, Córdoba, 1895, legajo 8, expediente 3. En el mapa Chapeaurouge 1901ii, la suerte An316, dividida por el arroyo / la cañada Acequión figura como de Nicolorinche (=Nicolorich) y otros; en el mapa Peralta 1905 toda la suerte An316 y As316 más una franja de la suerte Btt es de Nicolorinche y compartes. En 1905 Juan Benitz<sup>G61</sup>, y Robert L. Runciman<sup>G27</sup>, fueron a inspeccionar el (a la semilla de?) alfalfa de Nicolorich cerca de Bell Ville pero

no (se la) compraron: website juan benitz diary. El semanario Unión 24.9. 1908 lista a L. Fontán (?), en 1911 un Manuel Fontán aparece vendiendo un terreno en Bell Ville: registro 2, folio 325) a 2. Pedro L. Nicolovich (=Nicolorich) solo-, La Victoria<sup>Buu</sup> como expositores en la 1ra exposición-feria de la Sociedad Rural de Unión, Bell Ville. El Anuario Kraft 1908 bajo ganaderos, tiene a Pedro Nicolorinch, Capilla San Antonio (de Litín) y a la sucesión de Nicolovich (=Nicolorich), La Expectación, Bell Ville. En Campaña Agrícola 1908, p. 4 y 1912 p. 8 aparece una colonia Nicoloriche, 7.000 hectáreas, fundada en 1904 por L.(eonardo) Nicoloriche, propiedad de varios. L.(eonardo?) Nicolorich fue uno de los fundadores de la Sociedad Rural de Rosario en 1895 y Pedro N. fue miembro de la Sociedad Rural de Bell Ville en 1912: Foglia, Benitz, p. 121. La Rural, p. 176, lista a la sucesión de Niclov(r)ich, La Expectación, Bell Ville. En 1912 Pedro L. Nicolorich fue co-autor de un manifiesto de la Sociedad Rural Argentina en respuesta al Grito de Alcorta: Grela, Grito, p. 89; en el mismo año Pedro L. N. era vocal del Banco Agrícola Comercial, Bell Ville<sup>CBellIV,F22</sup>; Estímulo 1.11. 1912,. El Anuario Kraft 1913 bajo ganaderos, Bell Ville, lista a sucesión de Nicolovich (=Nicolorich), La Expectación. En el ya mencionado plano ~1906 de la mensura 1942 un total de ~15.100 hectáreas aparece dividido en una menor sección norte rotulada Costas y Deudas (=costos y deudas) de 2.158 hectáreas, y una mayor sección sur compuesta de nueve, a su vez cada una multiple, hijuelas, de las que ocho heredaron el ya mencionado hijo <sup>11</sup>Pedro L. N. (\*1871-<sup>+</sup>1929, <sup>∞</sup>1898, Victoria Marull, \*1874, ella hija de Juan Marull y Dolores Clucellas<sup>As318</sup>), 857 hectáreas y las hijas <sup>12</sup>Dolores N. (\*1872) de (Alberto) Rueda, 710 hectáreas, <sup>13</sup>María E.(expectación) N. (\*1873-<sup>+</sup>1938) de (José Vitaliano) Molina, 857 hectáreas, <sup>14</sup>(María) Sara N. (\*1880) de (Ricardo) Rivas, 857 hectáreas, <sup>15</sup>María Rosa N. (\*1888) de (Avelino P.) Ferreyra, 920 hectáreas, <sup>16</sup>María Emilia N. (\*1890) de (Ramón Bautista Borghi), 725 hectáreas, <sup>17</sup>María Ema N. (\*1893, censada Emma en 1895,<sup>∞</sup>1914, Carlos Matto, según Caffer, Cintra, p. 203 un casamiento 'no consumado'), 725 hectáreas, y <sup>18</sup>Leonor N. (\*1894, Rosario, censada María Leonor en 1895, bautizada Leonor en 1896; hubo una previa María Leonor N., \*1885-<sup>+</sup>1894), 871 hectáreas, y una hijuela mayor que heredó la viuda (<sup>1</sup>)Leonor Rodríguez de N.<sup>arr</sup>, 6.426 hectareas. Sin embargo el Review River Plate 9.11. 1906 ya había anunciado que los rematadores Román Bravo y cia. habían vendido a Marciano Molina la estancia La Expectación, 4.370 hectáreas, tres leguas al norte de Bell Ville; debe tratarse de la parte sur de la estancia<sup>As316</sup>.

En el mapa Registro 1912, plano 11 una parte norte de la fracción An316, 2.502 hectáreas aparece como propiedad de Antonio Maggi<sup>As316</sup> de acuerdo a unas mensuras ejecutadas en 1924 y 1926, menos eso es, de dos chacras al este de Ambrosio Ribba y D. Lorenzatti y una mayor parte sur de M(aría). E. (=Emma) N.(icolorich) de Mato (=Matto), Nicolorich H.(ermanos), María M.(=E.) N.(icolorich) de Borghi y L.(eonor) R.(odriguez), v(iu)da. de (Leonardo) Nicolorich<sup>arr</sup>; acerca de la la fracción As316, ver allí. Bajo Bell Ville, agricultores y ganaderos, el Commercial Directory 1897 tiene a L. Nicolovich (=Nicolorich). El Anuario Kraft 1913 también bajo ganaderos, Bell Ville, lista a sucesión de Nicolovich (=Nicolorich), La Expectación, Bell Ville. El mapa Chapeaurouge 1920 todavía muestra a toda la fracción An316 de la sucesión Nicolorich; el atrasado mapa Córdoba 1924 tiene a la fracción An316 rotulada estancia La Expectación como loteada pero sin indicar dueños. En la mensura 1922 de la vecina estancia El Totoral, ver abajo, la parte norte de la An316 aparece como del Banco Belga de Préstamos Territoriales y la parte sur como de la 'señorita' Leonor Nicolorich<sup>arr</sup>. Existe una mensura judicial aprobada, departamento Unión, número 185, 1925, El Chañarito, 587 hectáreas, de Domingo Lorenzatti; como vecinos indica al norte Ambrosio Riba, al oeste Leonor Nicolorich y al sur María Emma Nicolorich. El Anuario Kraft 1929 lista a la sucesión Nicolorich bajo agricultores, Cintra. El mapa Mop 1936 Litín tiene en el norte de la fracción An316, ver arriba Costas y Deudas, a una colonia Delia del Banco Hipotecario Nacional dividida en 25 lotes de unas 100 hectáreas cada una y al campo El Chañarito, ya muy fraccionado; en el sur de la misma fracción An316 el mapa tiene lotes que son de Leonor Nicolorich Rodriguez (ver arriba), María Emil(ia, error? =Emma) Nicolorich Rodríguez, María Emma Nicolorich Rodríguez, María E.(milia) Nicolorich de Borghi y Leonor y María (Emma?) Nicolorich; por lo demás ver As316. En el mapa

Igm 1950 figura por aquí An316 un campo de M.(aría) E.(milia?) Nicolorich vecino al oeste de la estancia La Argentina, An315. Caffer, Cintra, p. 73, 201 y 203 documenta que hacia 1940 solamente las hijas María Emma y Leonor Nicolorich ocupaban sus fracciones mientras que la mayor parte de La Expectación incluyendo su casco aparentemente era entonces de una familia Zulato. Los Anuarios Kraft 1945, 1952 y 1958 listan a Leonor Nicolorich y M. Emma Nicolorich, ganaderas, Cintra; el Anuario Kraft 1945 agrega Felix Molina, La Leonor, ganadero, Cintra.

A la **suerte 317** el mapa Laberge 1867 la tiene como de Oliva hermanos; la mensura de la vecina suerte An16 de 1893 dice que la suerte es de los Oliva; en el mapa Chapeaurouge 1901i, la fracción An317 es de Oliva hermanos: se tratará de los hijos Juan, Gabriel, Santiago, Manuel, Rosario (\*1831) y Pedro (\*1826, Frayle Muerto) de Pedro Oliva (\*1801) y Maria Zabala (\*1802, hermana de Celestina Zabala<sup>Buu</sup> ?; hubo un hermano José Antonio Oliva, \*1806, soltero en 1840) de los que Penna, Alto Alegre, p. 69 y 85 dice que ya en 1836 eran propietarios por aquí de un extenso campo; Pedro Antonio O. figura entre los hacendados que solicitaron en 1844 al comandante Francisco Rapela, Frayle Muerto la instalación del fortín Algarrobales<sup>An112</sup>: Penna, Alto Alegre, p. 83, menos eso es de una porción sur que era de Salustiano Arévalo<sup>An318</sup>, lo que probablemente es un error. En el mapa Chapeaurouge 1901ii, hoja 39, la suerte An317 aparece con el rótulo ‘Oliva hermanos’ tachado y sobreescrito S.(alustiano?) Ceballos. El mapa Peralta 1905 tiene a la fracción An317<sup>As317</sup> como de J.(osé J.) Ceballos, cuadrado sur y S.(ilvestre?) Ceballos<sup>Bl</sup>, franja norte; el mapa Registro 1912, plano 11 la muestra bastante fraccionada y conteniendo en el medio-oeste la estación / el **pueblo Cintra** así nombrada según Udaondo, Estaciones, por deseo de un ingeniero del ferrocarril Antonio Teodoro Dumas Brousse (=Brusse, ver Caffer, Cintra, p. 30), oriundo de Cintra, cerca de Lisboa, Portugal. Penna, Nomenclaturas, p. 8 dice que el campo Monte Partido fue antiguamente de Justa (Echenique) de (José Ramón) Moyano<sup>An315,B136</sup> –figura en la mensura 1890 acerca de Los Chañaritos de Lorenzo Mir (=Meir?) – y que la fracción La Verónica, 296 cuadradas cuadradas (≈490 hectáreas) en la que se situó el pueblo Cintra fue adquirida en 1875 por José Javier Ceballos (\*1846, Tercero Arriba -<sup>+</sup>1914, Bell Ville,<sup>o</sup>1870, Jesús Lazo,\*1845-<sup>+</sup>1913, Bell Ville)<sup>arr</sup> quien donó el lote en el que se formó el pueblo. En el Anuario Kraft 1908 y La Rural 1912 figura efectivamente José J. Ceballos, Monte Partido, Bell Ville. En los Anuarios Kraft 1924, 1929 y 1935 y en el Anuario Córdoba 1940 (ver Caffer, Cintra, p. 73) todavía figura una viuda de Justa (Moyano?) Echenique (=Etchenique), Cintra, como ganadera y/o agricultora. Caffer, Cintra, p. 20 mantiene que precediendo por mucho al pueblo Cintra –y ubicada donde ahora está emplazado el cementerio del pueblo– hubo una pulpería-almacén alojada en “una casa rosada” que servía de posta para una galera que hacia 1900 circulaba entre El Fortín (≈Petro Muerto<sup>An144</sup>) y Frayle Muerto; Bischoff, Pueblos, p. ?? (=Voz del Interior, 8.10. 1994, Cintra, p. 32) menciona a la casa como siendo de Samuel Ceballos; mas antiguamente, hacia 1855, podría haber sido la posta Monte Caseros sobre el camino del Despunte<sup>Anini,Cini</sup>, directo de Rosario a Córdoba<sup>Cini</sup> y mapa Thompson 1871: Caffer menciona que frente a la casa rosada pasaba el ‘camino real’. Hay una mensura judicial aprobada, departamento Unión, número 184, 1923, 339 hectáreas de Juan Iros –tenía un almacén en San Antonio de Litín en 1921, perteneció a la Unión Cívica Radical, fue senador provincial 1938-1942–, directamente al sureste del pueblo Cintra, vecinas al oeste, la ruta provincial 3 Cintra a Bell Ville por medio, con El Francés / La Primera Argentina de Marull hermanos, al sur con Escolástico Oliva, al noroeste con el pueblo, y al noreste con Domitila C.(eballos, \*1877, hija de José J. Ceballos y Jesús Lazo<sup>arr</sup>) de Pastor, quién también es la vecina al este. En su rincón noroeste la misma fracción An317 contiene al bastante mas antiguo villorio Capilla San Antonio. El mapa Córdoba 1924 también tiene a la fracción bastante dividida sin indicar propietarios; la capilla figura rodeada por el **pueblo San Antonio de Litín** –cambió de nombre algo antes de 1924– al que el mapa Igm 1950 ubica a unas dos leguas al norte de Cintra, sobre la ruta provincial 3; el pueblo, según Penna, Nomenclaturas, p. 19 originó con una capilla San Antonio de Padua erigida por el padre Eduardo Ferreyra Bedoya(?)<sup>F83</sup> en 1881. José S. Lloret, Bell Ville, halló la escritura por la cual Julián Nóbrega<sup>CBellV</sup> –quién apenas logra firmarla– era el dueño del campo

vecino al norte<sup>An16,abj</sup>, en 1888 dona 4 cuadras cuadradas y algo en la vecindad de la población de la capilla de San Antonio al cura dr. Eduardo (R.) Ferreira, soltero, para que distribuyera terrenos a los vecinos de Litín<sup>B1</sup> e instalase un cementerio; como colindantes se mencionan a herederos de Alejo Nóbrega, excepto al sur donde lo era una Genoveva S.(ánchez?) de Rodríguez<sup>abj</sup>. Hay una mensura judicial aprobada, departamento Unión, número 182 (=110 sin aprobar), 1922, 1.647 hectáreas, El Totoral, Litín, propiedad de J.(uan) V. Cacciavillani<sup>C70</sup> (\*1851, Italia, ∞1882, Bell Ville, Julia Sabelli, \*1864) e hijos (1.105 hectáreas)<sup>C67</sup> y otros. El mapa Mop Litín 1936 muestra a la fracción An317 muy dividida fuera de un campo El Totoral, 1.104 hectáreas de Eduardo Grimaldi<sup>D113</sup> (\*1878, Italia), fue miembro de la Bolsa de Rosario; los Anuarios Kraft 1941 y 1945 tienen a Eduardo Grimaldi, ganadero, Bell Ville –es el mismo campo que fuera de Cacciavillani– ubicado apenas al sur de San Antonio de Litín. Coincidiría con la antigua estancia El Totoral de Samuel Ceballos que menciona Villarruel, Bell Ville, p. 435 ?; Caffer, Cintra, p. 17 menciona que descendientes de Samuel Ceballos construyeron en San Antonio de Litín ‘una hermosa casa que aún hoy (2008) se conserva a la sombra de añejas palmeras’. Según el registro 2, 1884, folio 105, Samuel Ceballos donó un terreno para la capilla San Antonio. El Comercial Directory 1897 lista a Clemente, José, Pablo<sup>An112</sup> y Samuel Ceballos bajo Capilla San Antonio (de Litín). El Anuario Kraft 1908 y 1913 bajo Capilla San Antonio (=San Antonio de Litín), ganaderos, lista a José Ceballos (no Moyano!), estancia Capilla San Antonio –se tratará del José Ceballos, estancia Monte Partido, Bell Ville que figura en guía La Rural 1912?– y a Manuela A. de Ceballos, **estancia El Totoral**; en el censo 1895 aparecen Samuel Ceballos (\*1833, Córdoba ∞1864, Manuela Alvarez, \*1851, Córdoba), estanciero, pedanía Litín; Samuel Ceballos parece que fue en algún momento presidente municipal de Bell Ville y además juez de paz por un largo tiempo y que cooperó en la fundación de la capilla San Antonio de Litín<sup>An315</sup>: Villarroel, Bell Ville, p. 435. El mismo Anuario Kraft 1913 también lista a Luis y Carlos Tártara<sup>As110,B2</sup>, estancias El Fondo y El Palmar, Capilla San Antonio, a las que no logro ubicar pero comparar As110. El Comercial Directory 1897 bajo Capilla San Antonio lista a los hacendados Avelino Jiménez, Filemón Laborda, Desideria de Lagos, Miguel Menald, Pablo Molina, ??, Albertani, Eleodoro Vicera, Pablo de Vázquez y Zenón Vilches cuyos terrenos tampoco puedo localizar. La Rural 1912 lista a Miguel Menaldi, La Italia, Capilla de San Antonio. Los Anuarios Kraft 1913, 1919 y 1924 tienen todos a Carlos (A.?) Diehl<sup>Byy,E87,F22</sup> (=Dhiel), ganadero y colonizador<sup>Byy,E87,F22</sup>, La Sara, bajo Capilla San Antonio / San Antonio de Litín, ganaderos, estancia que se ubicaba en el noroeste de la suerte An137; sería el campo que Carlos Diehl compró al Banco Agrícola Comercial del Río de la Plata<sup>F22</sup> en 1900, escritura en el registro 1, escribano Ramón E. Brandán, folio 867 <sup>?abj</sup> y donde Diehl puede que tuvo la antigua chata mencionada en el diario La Nación, 16.7. 2005, sección Campo, Un apasionado de los carruajes, Eladio Cerino, estancia Santa Lucía, San Francisco, Córdoba. Incidentalmente, el pueblo San Antonio de Litín nos queda a mi hijo Toby y a mí en buena memoria a pesar de un desagradable evento ocurrido en 2010: apenas al norte del pueblo, por un esquivar un ‘pocito’ en el asfalto nos descarrilamos de la ruta provincial 3 en la ‘curva de la Dormida’ y nos pusimos de sombrero un auto prestado, destrozándolo. Ambos salimos perfectamente ilesos, colgados de los cinturones de seguridad en la cuneta, en medio de un espeso sorgal de aleppo (≈ garaví); vecinos, policía y bomberos del pueblo y nuestro anfitrión en la estancia La Argentina<sup>An315</sup> –y después también los propietarios del automóvil en Buenos Aires !– fueron todos muy gauchos en ayudarnos a que al accidente lo recordemos solo como un leve y efímero percance. Volviendo a Cintra, los Anuario Kraft 1945, 1952 y 1945 listan a Telmo A. López, ganadero, La Montonera, Cintra: un lugar así rotulado figura en el mapa Igm 1950 sobre el arroyo Mojarras una legua al norte de la estancia La Santafecina<sup>Btt</sup>; los Anuarios Kraft 1941, 1945, 1952 y 1958 a Carres (=Corres) hermanos, ganaderos, Cintra y los Anuarios Kraft 1952 y 1958 a McKey, ganaderos, Cintra, a cuyos campos no logro ubicar.

A la **suerte 318** el mapa Laberge 1867 la muestra vacía; el planito Bodereau 1893 y el mapa Chapeaurouge 1901i tiene a la parte norte de la fracción An318 como de Calisto Rodríguez (\*1878, Córdoba) censado en 1895 estanciero, soltero. El mapa Chapeaurouge 1901ii tiene a Calisto Rodríguez

tachado y a E. Rojo, Chañarito en su lugar: Enrique Rojo hace transcribir un documento para acreditar su propiedad de un terreno: registro 4, 1900, folio 420v. La mensura de la vecina suerte An16 de 1893 dice que la presente fracción fue de Samuel Moyano<sup>B136</sup> –figura como vecino aquí en la mensura 1871 de la suerte As319– y ‘hoy’ es de herederos de Calixto Rodríguez. Existe sin embargo, una mensura judicial aprobada, departamento Unión, número 44, 1890, que trata de la suerte 318, Los Chañaritos y El Francés dividida de norte a sur en tres chacras de Dionisio Machado, María Rodríguez y María B. de Rodríguez (herederos de Calisto Rodríguez; Calixto y María R.; aparecen entre los hacendados que solicitaron en 1844 al comandante Francisco Rapela<sup>E113</sup> la construcción del fortín Algarrobales<sup>An112</sup>: Penna, Alto Alegre, p. 83) total unas 900 hectáreas, un campo de Lorenzo Mir<sup>Buu,H69</sup>, 2.435 hectáreas, un campo de (Roque) Salustiano Arévalo (\*1855, Bell Ville, ∞1878, Bell Ville, Rosa Rodríguez \*1855, él censado estanciero, Litín en 1895, Unión, Córdoba, ella hija de Calixto R. y Genoveva Sánchez), 1.934 hectáreas y El Francés de Mariano Marull<sup>K82,As??</sup>. A este campo el mapa Peralta 1905 la tiene como Los Chañaritos de E. Rojo que hacia el norte casi alcanza a El Ají ya tratado; el mapa Registro 1912, plano 11, tiene la mitad norte de la An318, menos las tres chacras en el extremo norte, 2.435 hectáreas como de Lorenzo Mir; el mapa Córdoba 1924 también tiene a este campo de L. Mir, pero el mapa Chapeaurouge 1920 lo reparte entre Rojo y (Cayetano) Porfilio hermanos. Los Anuarios Kraft 1908 y 1913 listan bajo Bell Ville y Capilla San Antonio (=San Antonio de Litín) a(l dr.) Enrique Rojo, **estancia La Javiera**; el semanario Unión 24.9. 1908 lista al mismo, La Javiera, como expositor en la 1ra exposición-feria de la Sociedad Rural de Unión, Bell Ville. El Anuario Kraft 1908 tiene a Cayetano Porfilio<sup>CBellV</sup> hermanos, ganaderos, también acopiadores y barraqueros, La Juliana, Capilla San Antonio. La mensura 1922 acerca del vecino campo El Totoral<sup>arr</sup> tiene al campo como El Paraíso de Francisco y Tomás Calvo. El mapa Mop Litín 1936 tiene al mismo campo, 2.530 hectáreas, de Francisco y Tomás Calvo; los Anuarios Kraft 1924, 1929 y 1935 bajo Cintra, ganaderos listan a F(rancis)co y Tomás Calvo; el mapa Igm 1950 marca el casco de El Paraíso una legua al sureste de San Antonio de Litín.

La mensura 1897 de La Primera Argentina<sup>As318,As319</sup> registra a Salustiano Arévalo como el colindante al norte. En 1886 Salustiano (D.?) Arévalo le compró algo a una Genoveva Sánchez de Rodríguez: registro 1, folio 405. El Comercial Directory 1897, bajo Capilla San Antonio (de Litín), hacendados, lista a Salustiano Arévalo. Salustiano A. figura acusado de un homicidio: Criminal, 1895, legajo 2, expediente 7. Los mapas Chapeaurouge 1901i, Peralta 1905 y Registro 1912, plano 11, tienen a la mitad sur de la fracción An318, 1.934 hectáreas como de Salustiano Arévalo; en el mapa Chapeaurouge 1901ii Arevalo aparece tachado. El semanario Unión 24.9. 1908 lista a Salustiano Arévalo, Montes de los Loros como expositor en la 1ra exposición-feria de la Sociedad Rural de Unión, Bell Ville. Una mensura judicial aprobada, número 176 departamento Unión, 1919, Corral de Bajo, Litín, 101 hectáreas, que dice que Andrés Arévalo las heredó de Salustiano Arévalo, quien las compró a Juan Guevara<sup>An137</sup> quien a su vez las compró a Cresencio Fonseca concierne a un lote central de suerte An137, ver mapas Registro 1912 y Mop 1936. En el mapa Chapeaurouge 1920 el campo Monte de los Loros figura como de Arévalo pero el mapa el mapa Córdoba 1924 tiene a la parte sur de la fracción An318 como **estancia Monte de los Loros** sin indicar a un dueño; se sitúa sobre la ribera sur de la cañada / el arroyo Acequión, apenas al noroeste del actual pueblo Cintra y por lo tanto a unas seis leguas al norestenorte de Bell Ville. En la mensura 1922 acerca de el vecino El Totoral<sup>arr</sup> tiene por aquí a varios herederos Arévalo, entre ellos Rosa R.(odríguez) de Arévalo. El mapa Mop Litín 1936 sin embargo ya tiene al Monte de Los Loros fraccionados entre varios Arévalo y otros; La Rural 1912 lista a Salustiano Arévalo, Monte de los Loros, Bell Ville. El Anuario Kraft 1908 lista a Salustiano Arévalo, ganadero, Los Loros, Bell Ville; los Anuarios Kraft 1908, 1913, 1919 y 1924 listan bajo Capilla San Antonio / San Antonio de Litín, ganaderos, a Salustiano Arévalo y sucesión de S. Arévalo, Monte (de) Los Loros. Los Anuarios Kraft 1929 y 1935, listan a Andrés y Ricardo Arévalo, agricultores, Cintra. Richard Seymour, Poblador, p. 149 escribe que un sr. y sra. F. que estaban asentados a unas cuatro leguas al norte de Fraile Muerto. Sáenz, nota 184<sup>4ta</sup> a su vez establece

que en 1867 una sra. Fairburn (=Fairbairn) ofició como anfitriona de una carrera de caballos –que ganó Frank Goodricke<sup>H29</sup>, probablemente con su parejero tordillo al que poco después se lo llevó un malón– en la estancia Monte del Loro; ver también Camperchioli, Bell Ville, p. 47. El censo Unión 1869 aclara que se trata de Elisabeth B.(arry) W.(allis Rogers de) Fairbairn (\*1838, Clerkenwell, el censo 1869 la tiene \*1845, Escocia! -+1880, Liverpool,<sup>I∞</sup>1864, Islington, y su esposo John M.(artin) M.(uller) Fairbairn (\*1839, Bathgate, Escocia -+1905, Liverpool, Inglaterra,<sup>II∞</sup> 1896, West Derby, Harriette Britannia Collins,\*1863-+1924, él maestro de profesión). Los hermanos John M. M. y L.(aurens Lindsay) S.(tott) Fairbairn (\*1846, Edinburgo, Escocia,<sup>∞</sup>1891, Southampton, Edith Nicholson –el censo argentino 1869 lista a un hermano mas: Edward V.(icars) L.(aurenson) Fairbairn,\*1849, Edimburgo, Escocia-+1875, Lagos, Nigeria)– habían firmado la carta Wehrhan 1866<sup>J32</sup> y L.(aurens =Lawrence =Lorenzo) Fairbairn (=Fairburn) firmó la carta Winkler, 1867, ambas cartas acerca de un proyectado fortín<sup>J32</sup>; ambos firmaron la carta Monte Llovedor 1866<sup>I73</sup>. En ese entonces los Fairburn todavía arrendaban la estancia Las Chacras<sup>F23</sup>. Cathy Murray, Michigan, descubrió en 2006 en el website familysearch que los tres varones eran hijos de James Fairbairn (\*1804, Kelso-+1854, Moffat) y <sup>∞</sup>1828, Edinburgo-Northwood, Elisabeth Mueller (=Müller, \*1810, Musselburgh-+1872, Moffat, también tuvieron 5 hijas), él fue inspector de escuelas escocesas y director de un hospicio de expósitos, Edinburgo. En 1871 por lo menos el hermano menor Edward pero probablemente también los dos mayores, estaban de vuelta en Escocia (comunicación 2018, Lorna Henderson, Nueva Zelandia).

La **suerte 137** se orienta diagonalmente con respecto a las demas suertes circundantes. Luís Bustos –sería el L. B. de la posta Bustos<sup>Cfin</sup> ?– adquirió Los Tasis a Froylan Ferreyra en 1839; un Fernando Lencinas la había adquirido en remate publico en 1799: Ahumada, Acceso 1, p. 6. José Fernando Lencina denunció Las Tasis en 1798: escribanía 2, legajo 97, expediente 18. Según Penna, Alto Alegre, p. 83 en 1884 la compró Fenelón Zuviría, administrador José Cardozo; sin embargo una escritura en el registro 1, 1860, folio 228v documenta que ya mucho antes José Antonio Brizuela y Fenelón Zuviría habían comprado Los Tasis a Luís Bustos<sup>Dcc,An322</sup>; en el registro 1, 1860, folio 221v los dos primeros de ante-mano celebraron un contrato. Acerca de esta suerte An137 existe una mensura judicial aprobada, departamento Unión, número 27, 1864, 32.472 hectáreas, Los Tasis, propiedad de Fenelón Zuviría <sup>abj,An138,C69,D91</sup>; ver también Tognetti Compraventa, p. 15. En el mapa Laberge 1867 la mitad sur de la suerte conteniendo un monte Los Tasis todavía es de F.(enelón) Zuviría mientras que la mitad norte es de J. Brizuela<sup>abj</sup>; en el mapa Chapeaurouge 1901i es de los herederos de Fenelón Zuviría; pero en el mismo mapa 1901ii ya es de Juan B. Lardizábal e hijo<sup>D91,J77</sup>. En dicho mapa Chapeaurouge 1901ii el norte de la suerte An137 es de Adolfo y Octavio Gómez<sup>Angg</sup>, Roberto Cano El Carmen –el Anuario Kraft 1908 y La Rural 1912 tenían a Roberto C. Cano y cia., El Carmen de Cano, Capilla San Antonio (de Litín)– y hros. Vázquez. Existe una mensura judicial aprobada, departamento Unión, número 80, 1901, Los Tasis (=Taxis), 14.683 hectáreas, en la que Juan B. Lardizábal e hijo ya figuran como propietarios. El Almanaque Marcos Juárez 1900 lista Juan B., Ignacio M. y Ascencio Lardizábal como residentes en Marcos Juárez. En el mapa Peralta 1905 la mitad sur de la suerte, Los Tasis, es de Juan B. Lardizábal e hijos, menos eso es, un rectángulo de 1 legua cuadrada en el esquinero sureste que es de Emiliano Oliva (\*1819, <sup>∞</sup>Juana Domínguez, \*1829; él, junto con un Rómulo Oliva, figura en el Comercial Directory 1897 como hacendados bajo Capilla San Antonio (de Litín), todavía figurando así en el mapa Chapeaurouge 1901ii aunque Emiliano Oliva vendió a Pedro Tiscornia<sup>An112</sup> un terreno (este?) en departamento Unión: registro 2, 1887, folio 671v. A E. Oliva se lo había vendido Fenelón Zuviría en 1879 ante el escribano Lizardo Paganini, Rosario, protocolizado en el registro 2, 1882, folio 635. Exceptuando un rectángulo noreste del campo de Oliva que ‘ahora’ aparece como de unos Lavisse, así también figura la suerte 137 en el mapa Registro 1912, plano 11, asignándole a Lardizábal e hijos la mitad sur, 14.683 hectáreas mensuradas en 1901 por J. M. Saravia y la mitad norte El Fiorentino 14.940 hectáreas a Adolfo Gómez<sup>An98</sup> (\*1841-+1895,<sup>∞</sup>1868, Carmen Escalante) y Octavio Gómez<sup>An98</sup> (\*1828,<sup>∞</sup>1875, Bell Ville, Gregoria Carballo<sup>An98</sup>, \*1835) –

ambos figuran en el Comercial Directory 1897 como hacendados bajo Capilla San Antonio (de Litín) –, subsecuentemente dividido en varias fracciones con una mayor, El Carmen de 'nadies'. El mapa Chapeaurouge 1920 tiene a la parte sur de la suerte An137, dividida con un rectángulo sureste de nadie, la fracción norte de J. Lardizábal y compañía y la fracción suroeste rotulada La Leoncita; el mapa Córdoba 1924 tiene a la mitad sur, Los Tasis de J. B. Lardizábal y el rectángulo sureste de una sucesión B.(enjamín?) Otero<sup>J77</sup> (?). El mapa Mop 1936, Litín, marca el rincón sureste, ya muy dividido como Monte Florentino, el rincón noreste fraccionado dividido entre La Tigra medio y Montes de Pérez, un sector mediooeste fraccionado dividido entre Monte de la Palma y Los Ucles<sup>abj</sup>, un sector sureste Los Tasis, fraccionado entre personas de apellido Lardizábal y una sección suroeste, unas 7.000 hectáreas, La Leoncita de Carlos Boero Romano, hijo de Carlos Boero<sup>BI</sup>, quién pareciera que actuó en Santa Fe y también Córdoba: Riquelme-Vera, Papel, p. 187; en San Francisco Carlos y Augusto B. M. fundaron un molino harinero Meteoro en San Francisco. Carlos Boero (\*1822, Italia-<sup>+</sup>1886,<sup>∞</sup>Italia, Teresa Romano,\*1833-<sup>+</sup>1912,<sup>→</sup>1865, Argentina: 8 hijos, entre ellos Bautista, Antonio, Augusto y Carlos (\*1873, Argentina,<sup>∞</sup>1899, Rosario, su prima Margarita Boero,\*1878, Argentina<sup>An319</sup>). Los Anuarios Kraft 1941, 1945, 1952 y 1958 listan a Carlos Boero Romano, La Leoncita; el mapa Igm 1950 ubica al casco de esta estancia a legua y media al noroestenorte de San Antonio de Litín dentro de la suerte An137. El Anuario Kraft 1908 lista a Lardizábal y cia., Los Taxis, el Anuario Kraft 1913 a N.(?) Lardizábal, Los Tasis, los Anuarios Kraft 1919 y 1924 a Lardizábal y cia., Los Tasis, el Anuario Kraft 1929 a I.(gnacio?) Lardizábal, ganadero / colonizador Los Tasis, a Antonio Lardizábal, Las Palmeras, y a Juan Lardizábal, ganadero; los Anuarios Kraft 1935 y 1941 listan a Antonio Lardizábal, Las Palmeras y a Juan Lardizábal, ganadero y los Anuarios Kraft 1945, 1952 y 1958, Antonio Lardizábal, Las Palmeras, Capilla San Antonio, o San Antonio de Litín; el mapa Igm 1950 ubica al casco de la estancia Las Palmeras dos leguas al noreste de San Antonio de Litín, dentro de lo que fuera la mitad sur de la suerte An137. Ignacio María Lardizábal<sup>D91</sup> vendió a Augusto Peiten y Juan Francisco Vanderhoeven<sup>F23</sup> una fracción de Los Tasis, Litín, Unión: registro 2, 1918, folio 7.

Anuncio del remate 1948 de (Monte de) Las Palmas de E. D. Thomas por el martillero Carlos A Fossatti. El mapa que lo acompaña, cuando ampliado también es informtivo acerca de los campos vecinos. Copias de los anuncios de los remates por Fossatti gentilmente cedidas 2022 por su nieto Juan C. Fossatti, Buenos Aires.

Al norte de la suerte An137 se extiende una suerte trapezoidal a la que no le conocemos un número; en el mapa Laberge 1867 figura vacía. En el mapa Chapeaurouge 1893 aunque numerado 98(?), el campo aparece vacío. En el mapa Chapeaurouge 1901i el norte es de A. Dominguez y el sur de A.(dolfo?) Gómez<sup>Angg</sup>. En el mapa Chapeaurouge 1901ii ambos figuran tachados y sobrescritos coincidiendo con el mapa Peralta 1905 que tiene al campo dividido en tres lotes de este a oeste estos siendo de A. Domínguez, herederos de Luque y otros y de Luque y otros. El mapa Registro 1912, plano 11 tiene al campo, 9.774 hectáreas de Luís Primero (<sup>∞</sup>Emerenciana Hinochea,\*1841-<sup>+</sup>1909) y Sofía C.(apdevila,\*1840,<sup>∞</sup>1861) de (Manuel) Luque (\*1838-<sup>+</sup>1878). El mapa Córdoba 1924 solo tiene al lote oeste con un dueño Ferreyra, los otros figuran vacíos; el mapa Mop 1937, lo tiene dividido de este a oeste en El Durazno, norte y San Isidro, sur, Luis Primero y Cuchinillas, todo muy fraccionado. Sobre el límite norte de la suerte An137 el mapa Igm 1950 ubica a un almacén La Tigra, en el lugar de un antiguo poblado: Pastore, Fortín, p. ??.

Hay un anuncio, ver arriba, de un remate por Carlos A. Fossatti, el sábado 22. 10. 1948, estancias (Monte de) Las Palmas y La Violeta (al norte del pueblo San Antonio de Litín y al sur de la estación Alicia), 2.337 has, propiedad de Ernesto D. Thomas, administrador R. Murrie (?), parte de la antigua estancia El Carmen de Gómez, (=El Carmen de Cano ?) 1894, dividido en 18 lotes, incluyendo un casco. Al este le queda a

E. D. Thomas la estancia La Rosarito, unas 4.500 has, lo restante de El Carmen. Existe otro anuncio del mismo remate en el que la misma estancia figura erróneamente con solo 550 has !.

Notamos que mas al norte aún, ya dentro del departamento San Justo, en el mapa Chapeaurouge 1901, hoja 39ii, figura sin numerar un campo, que nosotros ya mencionamos<sup>An40</sup> denominándolo suerte Anhh, perteneciente al FC.C.A., o mas bién a la Calco, suerte de la que yo, J.D.D. erróneamente supuse en algún momento que le había sido cedido por el gobierno nacional a la compañía ferroviaria en lugar de los así llamados 'hiatos' Bell Ville, Villa María y Córdoba, ver C incio. Sylvester Damus, Ottawa, comunicación 2017, sin embargo me informa que del campo Las Varas<sup>arr</sup>, la Calco había comprado una sección sur a Zenón Pereyra en 1890 por £ 39.840. Mas antiguamente este campo le había pertenecido a la sociedad José Otero y (Leonardo?) Nicolori(n)ch<sup>An316,G59</sup>: mapa Chapeaurouge 1893; otra sección norte pareciera que le fue comprada algo mas tarde a unos Machado y Quiroga: mapa Chapeaurouge 1901, hoja 39ii. En este último mapa ya figura el ferrocarril FC.C.A. con la estación (La) Alicia dentro de esta suerte. En el mapa Córdoba 1924 la suerte Anhh está marcada como una colonia vendida loteada sin que se indique quienes son sus propietarios. Pero es la Alico, compañía sucesora de Calco, quién en 1928 vendió Las Varas, 91.551 acres (=25.000 has), por 10 millones pesos (=£873.016) a no sabemos quién.

Don Zenón Pereyra (\*1842-+1902), un masón de nota, fue uno de los fundadores, junto a Carlos Casado, del Banco de la Provincia de Santa Fe en el año 1874. Fue también concejal de Rosario en 1878, y en 1893 propició la creación del Comité Rosario de la Cruz Roja Argentina. Fue presidente de la Sociedad Rural de Rosario en 1902; además fue presidente en diversas oportunidades del entonces Club Fénix, después Jockey Club. Estuvo casado con doña Justina Morante, quien en 1869 fue socia fundadora de la Sociedad de Damas de Caridad y presidenta de la misma entre 1882 y 1886. Su marido fue el fundador del pueblo Zenón Pereyra, departamento Castellanos, Santa Fé, en 1897.

En un juicio 1904 el gobierno nacional fue condenado a pagar a los británicos una compensación de 224.000 pesos por 8 leguas (4 en Santa Fe y 4 en Córdoba, que conformarían la suerte 79, parte sur, Monte de las Mujeres al este de Las Varas?) de campo que le habían sido prometidas al FC.C.A. o a la sucesora 1891 de la Calco, la Argentine Land & Investment Co., en el momento de la concesión de la línea ferrea Las Rosas, Santa Fe a Villa del Rosario Córdoba, pero de las que nunca pudo posesionarse definitivamente, los gobiernos de Córdoba y Santa Fe habiéndolas vendido entremedio a otros.

Al oeste de la suerte An137 la **suerte 15**, para la que hay mensura administrativa número 13 (=número 125), 1864, departamento Unión, suerte An15 propiedad de Manuel Tissera, Los Ucles; el mismo M. T. en el mapa Chapeaurouge 1901i es dueño de una adjacente suerte 18 en el departamento San Justo que en el mapa Chaparouge 1893 figura como suerte 78, vacía. La mensura 1864 de la suerte An138 todavía tiene a la suerte An15 como fiscal. El mapa Laberge 1867 tiene a la suerte An15 de S.(?) Méndez; a esta circunstancia se referirá la escritura registro 2, 1867, folio 19v por la que José María Méndez compró al fisco 3 leguas 169 cuadradas en la pedanía Ballesteros(?) por 3.754 pesos bolivianos: Villafañe, Economía, p. 79. El mapa Chapeaurouge 1893 la tiene vacía; en el mapa Chapeaurouge 1901ii el rótulo 'M. Méndez' figura tachado y sobrescrito (Rosario?) Mayorga, Oyarzabal y otros. En el mapa Peralta 1905 varias fracciones norte son de personas apellidados Mayorga, una fraccioncita de Machado; el sur de la suerte es de P. Oyarzábal. Lucio, Rosario<sup>An15</sup> y Segundo Mayorga aparecen como hacendados bajo Capilla San Antonio (de Litín); se tratará del mismo c(omandan?)te. Pedro Oyarzábal quién en 1845 compró en remate en Córdoba un campo Montes, 2 leguas cuadradas, departamento Tercero Abajo: Ferreyra, Tierras, p. 14 ?. En el mapa Registro 1912, plano 11 la suerte figura como originalmente toda de Manuel Tissera, 8.402 hectáreas Las Mulitas, y después dividida entre J. M. Machado y compartes, 5.697 hectáreas; J. M. Villar 2.372

hectáreas y G. Mayorga y de M. O. de Oyarzábal 2.706 hectáreas. El mapa Córdoba 1924 no indica a dueño alguno. El mapa Mop 1937 Litín, rotula a la suerte An15 Los Ucles<sup>arr</sup> y mostrándola bastante fraccionada, varias fracciones norte siendo de personas apellidos Mayorga y una fracción mayor sur de José M. López.

Al sur de la suerte An137 y al norte de las suertes An315 a An318 el mapa Laberge 1867 tiene de este a oeste, a un triángulo vacío, un cuadrado El Ají de Nóbrega y un trapecio vacío; el mapa Córdoba 1882 rotula a este conjunto de forma casi triangular –que se da porque al norte linda con la suerte An137 dispuesta atravesada; al oeste lo hace con una suerte An138 normalmente dispuesta– como **suerte 16**, serie B. La mensura administrativa número 7, 1864, departamento Unión, pedanía Litín, 1.631 hectáreas, Monte del Bragado, suerte 16, propiedad de (Carlos) Barrelier, (Quintín) Castañaga (=Gastañaga<sup>E86,G27</sup>) y (Francisco) Espinosa<sup>E86,G27</sup>, se debe referir al trapecio; a esta suerte sin embargo se referirá la escritura en el registro 2, 1864, folio 76, compradores Carlos Enrique y Pablo Barrelier; el último habrá revendido a Gastañaga y Espinosa. Dentro de este campo el mapa Laberge 1867 marca a parajes El Ají y Monte del Bragado pero comenzamos con la historia de su punta oriental. La suerte An16, serie A, Unión con 233 cuadras cuadradas (≈360 hectáreas) es mencionada en la Compilación Leyes 1885, p. ???. El mapa Chapeaurouge 1901 muestra a esta fracción de forma triangular como propiedad de Wahlquist; un Nicolás Wahlquist (\*1854, Suecia, °Elena Gillström (=Gilbtroin), \*1862, Suecia, censados 1895 en la pedanía Litín, él comerciante) hizo en 1895 un testamento a favor de su esposa: escribano A. S. Castellanos, registro 22, folio ??; en 1900, registro 9, escribano Ignacio Marchand, folio 500, el mismo N. Wahlquist pareciera que actualizó su testamento; en 1914 un Nicolás Wahlquist figura como testigo de una boda en Rosario: website argbrit howat. En el mapa Peralta 1905 aparece como **estancia El Triángulo** de varios dueños; en el mapa Registro 1912, plano 11, sin embargo todavía figura como de Nicolás A. Wahlquist; una mensura judicial sin aprobar número 19, departamento Unión, 1893, este señor aparece como dueño de 1.087 hectáreas, Monte del Macho, pedanía Litín; la mensura aclara que compró ese campo a Guillermo Reyna y Oseas Guiñazú<sup>An112</sup>. En 1896, registro 9, folio 404, Wahlquist vendió a José Cala 61 hectáreas de Monte del Macho; en 1897, registro 9, folio 495, Nicolás A. Wahlquist vendió 248 hectáreas, por 9.500 pesos moneda nacional a Agustín (J.) y José (G.) Roskell<sup>l72</sup>, diciendo que había efectivamente adquirido el campo en 1892 a Guillermo Reyna y Oseas Guiñazú, registro 1, 1893, folio 671, y que estos lo habían comprado en 1887 a Pedro Tiscornia<sup>An112</sup>, quien a su vez lo había comprado a herederos del dr. (Fenelón) Zuviría. En 1899, según el registro 9, folio 93, Wahlquist les vendió a los Roskell, un terreno vecino, 49 hectáreas, ubicado en El Triángulo. La estancia El Triángulo fue fundada, según Villarroel. Bell Ville, p. 287 por Miguel Rosquel (=Roskell). Los Anuarios Kraft 1908 y 1913 bajo Capilla San Antonio / San Antonio de Litín, ganaderos, listan sucesivamente a Juan A.(gustín?) y Agustín S.(=J.?) Roskell, El Triángulo: bajo Santa Cecilia / Chilibroste, ganaderos; Los Anuarios Kraft 1908 y 1913 listan bajo Bell Ville, ganaderos, a Juan y José Roskell, El Triángulo. Michael Roskell con esposa y su hermano (Augustine) John R. –y también un William (=Guillermo) R., ver Vera, Colectividades, p. 35, hijo de Augustine J. R.<sup>abj</sup>– aparecen en esta reseña como habiendo sido ocupantes / propietarios de otras dos (o tres?)estancias más: El Piquillín<sup>F22</sup>, Monte del Toro<sup>E21</sup> y La Barrancosa<sup>l72</sup>. A diferencia de la mayoría de los ingleses de religión protestante-anglicana que menciona esta reseña, los Roskell eran católicos: Samm 1879, p. 243. Según unas entradas website ancestry, comunicaciones C. Murray, Michigan, 2005 y J. C. Roskell, Nueva York, 2006, hubo los esposos <sup>l</sup>William Roskell (\*1811-+1859, Argentina(?), °1835, Eliza Gibson, \*1815-+1898). El era medio hermano de Robert Roskell<sup>abj</sup> (1804-+1888), famoso relojero –los relojes Roskell, Liverpool son buscadas piezas de coleccionistas; uno de bolsillo que fue propiedad del presidente Nicolás Avellaneda<sup>K36</sup> fue recientemente robado de la Casa Rosada: Clarín, 1.9. 2007– y residentes en Lancashire, Inglaterra cuyos antepasados habían sido perseguidos por ser católicos recusantes (=renitentes) durante la reforma inglesa, –impuesta por el rey Enrique (=Henry) VIII (1509-1547) cuando en 1528 quiso divorciarse de Catalina de Aragón para casarse con Catharine Howard y el papa Clemente VII se lo

negó– los esposos Roskell tuvieron unos 15 hijos. Según Matthew Dillon, Londres, comunicación 2008, algunos de ellos emigraron a la Argentina: <sup>11</sup>Richard (=Ricardo) Roskell (\*1840, Inglaterra-<sup>+</sup>1882, Bell Ville,<sup>∞</sup>1863, Berta Butler); con un hijo <sup>111</sup>Richard Aloysius, \*1867, <sup>∞</sup>Eugenie Fraquet, \*1871, y seis hijos / hijas mas, no vinieron a la Argentina), <sup>12</sup>John Roskell(\*1840: mellizo? de <sup>11</sup>Richard?, fallecido joven ?): Sama 1876 lista a un J. Roskell como residente de El Piquillín, será el Juan Rosquell que figura entrando en 1865 a la Argentina en Rosario a bordo del vaporcito Tala (desde Uruguay?): website entrada pasajeros y confiriendo un poder en 1881, F22 ?, pero también podría ser su hermano <sup>14</sup>Juan (Agustín) Roskell<sup>abj</sup>, <sup>13</sup>Michael (=Miguel Gibson) Roskell, quién figura en el censo Unión 1869 (\*1845, Penketh, Warrington, Inglaterra-<sup>+</sup>1899,<sup>∞</sup>1876, Elisabeth (=Isabel) Rose (=Rosa) Hill,\*1849, Dursley, Inglaterra-<sup>+</sup>1903, Gales,<sup>∞</sup>1869, Gloucester, Charles GreeningF22), <sup>∞</sup>III1876, Bell Ville, Miguel Roskell, ella previamente bautizada católica en Bell Ville, <sup>∞</sup>III~1900, <sup>15</sup>Joseph Roskell<sup>abj</sup>, varios hijos, entre ellos Emily (Susana) Greening, \*1872, Bell Ville,<sup>∞</sup>1890, Liverpool, England, Michael Joseph Carr (<sup>+</sup>1933, Liverpool), <sup>131</sup>Roberto Roskell, \*1876, Bell Ville, <sup>132</sup>María (=Maryta) Juliana Roskell, \*1877, Bell Ville y <sup>133</sup>Blanca (Agnes) Roskell,\*1880, Bell Ville); puede que algunos de los hijos volvieron a la Argentina después de 1895. De M. G. Roskell dice Villarroel, Bell Ville, p. 287 que fue condiscípulo, en Inglaterra se supone, de un después cardenal secretario del Papa; Sama 1876 lista a mrs. y mr. M.(iguel) Roskell como residentes en Fraile Muerto), <sup>14</sup>Augustine John Roskell (\*1847, Liverpool –el diario The Standard lo tiene a Augustine T.(=J.) Roskell arribando a Buenos Aires en 1877 en el barco Elbe de la Royal Mail– <sup>∞</sup>1892, Bell Ville, Juan(it)a Rivera<sup>G131</sup>, conocida también como J. Martínez,\*1861, Mendoza) con hijos <sup>141</sup>Guillermo Roskell (\*1890, Bell Ville-<sup>+</sup>~1950, Buenos Aires,<sup>∞</sup>Teresa Batallé (\*1892, Córdoba -<sup>+</sup>~1974) de origen español, <sup>142</sup>Felipe Roberto R. (\*1900, Bell Ville) e hijas <sup>143</sup>Agustina R. (\*1887, Bell Ville), <sup>144</sup>Elisa Alejandra R. (\*1892, Bell Ville) y <sup>145</sup>María Francisca R. (???) Batallé,\*1898, Bell Ville), y <sup>15</sup>Joseph G.(erard) Roskell (\*1859, Inglaterra, soltero, pero ver arriba) quien en el recién citado casamiento Roskell-Rivera 1892 actuó como testigo. Mulhall, Handbook 1885, p. 705 lista a hermanos Roskell residentes en Frayle Muerto. Tanto Augustine J. como Joseph G. Roskell figuran residiendo en la estancia La Barrancosa<sup>172</sup>. Augustine D.(=J.) R. ofició como testigo en el casamiento F. E. Gilpin-M. Roldán en 1893, en 1892 Juan Agustín Roskell, entre otros, fue nombrado albacea de F. E. Gilpin<sup>G62</sup>; Augustine J. R., Bell Ville figura contribuyendo a Bruner, Locust report 1898, p. 96. Los <sup>141</sup>Roskell-Batallé tuvieron dos hijos <sup>1411</sup>Miguel (<sup>+</sup>~1978) y <sup>1412</sup>Arturo R., (\*1917, Villa María-<sup>+</sup>1971) como me informó 2006 Juan Carlos Roskell, Nueva York, hijo de Arturo R., pero parece que su abuela Teresa B. se separó de Guillermo Roskell –él figura como carbonero, Santa Cecilia (=Chilibroste) en el Anuario Kraft 1913– alrededor de 1920 cuando según ella, este perdió (su parte ?) la estancia El Triángulo por jugador<sup>YDrama</sup>: según los mapas arriba citados sin embargo la estancia ya había cesado de ser de Roskells antes de 1915, pero ver B135. En el Anuario Kraft 1913 figuran <sup>12</sup>Juan y <sup>15</sup>José Roskell, El Triángulo, Bell Ville y Juan Roskell, El Triángulo, Santa Cecilia (=Chilibroste). En mapa Córdoba 1924 El Triángulo se sitúa al noreste de la capilla San Antonio de Litín. El mapa Mop Litín 1936 muestra a El Triángulo vacío.

Paréntesis: Roskells in Argentina. Of the 14 (or 15?) children of William Roskell (\*1811-<sup>+</sup>1859, <sup>∞</sup>1835, Eliza Gibson,\*1815-<sup>+</sup>1898, London), Liverpool, three or four emigrated to Argentina. **i**) Richard Roskell (\*1840, Liverpool-<sup>+</sup>1882, Bell Ville of ‘lung congestion’,<sup>∞</sup>1863, Berta Butler, \*18??-<sup>+</sup>1882?), 8? children; with 4 of them residing at Much Woolton, Lancashire in 1871; he probably suffered from tuberculosis in England and moved to Argentina’s ‘healthier climate,’ only to die there soon after. Somebody called J. Roskell entered Argentina in 1865, was this **ii**) John Roskell,\*1840, Liverpool ?, twin ? of Richard Roskell, see below, but according to genealogical sources he died quite young; or was it John Augustine Roskell ?, see below. In 1870 **iii**) Michael (=Miguel Gibson) Roskell (\*1845, Penketh, Lancashire, now near Warrington, Cheshire-<sup>+</sup>1899, Liverpool, England,<sup>∞</sup>1876, Bell Ville, widow Elisabeth Rose Hill (\*1849, Berkeley, Gloucestershire -<sup>+</sup>1903, Brynford, Flintshire, Wales,<sup>∞</sup>1Charles) Greening (\*1843, England-<sup>+</sup>1873, Rosario of typhoid) was censused in 1861 in

Liverpool as an articulated solicitor's clerk and in 1869 at 'Los Algarrobitos' farm as agriculturer; together with the tasmanians Charles Groom and John S. Wright, he bought 'El Piquillin' farm, about 500 acres, a fraction of the 'Los Algarrobitos' camp, situated some 15 miles southwest of Bell Ville (then still called Frayle Muerto), Córdoba province. In 1872 Groom and Wright sold their interests to Michael G. Roskell and Augustine J. Roskell, see below. In 1876 M. G. Roskell and his wife, resided in Bell Ville. In 1881 the Roskells sold 'El Piquillin' farm to Isaias Gil, a native Argentine. In 1877 Michael G. R. was member of Bell Ville town council. Towards 1882 he and his family returned to England –in 1891 he was censused as a jeweller and goldsmith in Everton, Liverpool– both dying there. iv) Augustine John Roskell (\*1847, Liverpool-<sup>+</sup>191?,<sup>∞</sup>1892, Bell Ville, Juan(it)a Rivera (or Martínez), \*1861, Mendoza, she had two previous children from Horatio Fredrick Dodson Groube (\*1851, Truro-<sup>+</sup>1920, Bell Ville, Groube died single, having been a farmer some 15 miles southwest of Bell Ville). In Argentina A. J. R. was mostly known as plain John (=Juan) Roskell (or was that his brother John ?, see above) or John Augustine (=Juan Agustín) Roskell. From 1870 to 1883, the brothers Roskell (no forenames given) rented or bought the neighbouring 'Monte del Toro' farm, about 7800 acres, situated some 10 miles southwest of Bell Ville, from brothers John S. and Frederick L. Sword, Scotsmen; in 1883 it was Augustine and Joseph R. who sold 'Monte del Toro' to Pastor Sastre, a native Argentine. In 1886, Agustín J. Roskell bought an about 460 acre lot of 'colony Chapeaurouge' some 15 miles northeast from Bell Ville 'for Michael Roskell' –who was then in England, see above–; a Roskell probably still owned it in 1912. It is documented that in 1892 v) Joseph (Gerard) Roskell (\*1856, Liverpool?-<sup>+</sup>19??,<sup>∞</sup>1900, England, Elizabeth Rose Hill, by then (Michael G.) Roskell's widow, resided with Augustine (J.) Roskell at 'La Barrancosa' farm, some 50 kilometers south of Bell Ville, next to present day Laborde village. Probably from 1887 to 1899, Roskell brothers, see above, administered or rented the 'La Barrancosa' farm, about 25000 acres, situated some 35 miles south of Bell Ville and owned by Englishman Alured Lloyd Duppa, then absent in England. Joseph R. seems to have stayed in England until Elizabeth's death in 1903, leaving for Argentina(?) afterwards. In 1897 and 1899 Agustín (J.) and José (G.) Roskell had bought two pieces of El Triángulo farm, a total of about 750 acres from a Swede Nicolas A. Wahlquist. Juan (=Augustine John) and José (=Joseph G.) Roskell, El Triángulo, San Antonio de Litín / Chilibroste, are listed in a 1913 address book but no longer in the 1919 edition. El Triángulo farm was some 15 miles north of Bell Ville and next to San Antonio de Litín (a small village); nowadays it is close to Cintra, a larger village. Incidentally, Roskell and Company (Robert Roskell, \*1805, Liverpool-<sup>+</sup>1888 London, <sup>∞</sup>1834, Mary Kaye, he being half-cousin of the Argentine Roskells, and his cousin John Roskell), Liverpool, or (John Samuel and John) Hunt and (Robert) Roskell, London, watchmakers, had an agent, M. Jaeggi (sounds Swiss) in Buenos Aires in the 1860s. Returning to Elisabeth (Rose) (=Isabel Rosa) Hill, \*1849, Berkeley, Gloucestershire, England-<sup>+</sup>1903, Brynford, Flintshire Wales, England,<sup>∞</sup>1869, Stinchcombe, Gloucestershire, Charles Greening, (\*1843-<sup>+</sup>1873, Rosario of typhoid),<sup>∞</sup>1876, Bell Ville, Michael G. Roskell, she having been baptized catholic a day earlier, <sup>∞</sup>1900, Liverpool, England, Joseph G. Roskell; see above about the latter two. She had two children by Charles Greening: Thomas Edwin Algarrobitos G. (\*1870, Bell Ville) and Emily Susan G. (\*1872, Bell Ville, baptized catholic 1877, Bell Ville, <sup>∞</sup>1890, Liverpool, England, Michael Joseph Carr (<sup>+</sup>1933, Liverpool). She may have returned to Argentina alone before 1901. E. R. Hill had four children with M. G. Roskell in Argentina: Roberto Roskell, \*1874, Bell Ville, María, \*1876, Bell Ville, María (=Maryta) Juliana Roskell, \*1878, Bell Ville, Blanca Roskell, \*1880, Bell Ville, and after returning to England in about 1882, three further children, the last one in 1888; she had no children by Joseph G. Roskell.

Glyptodonte, prehistórico peludo gigante de unos 10.000 años atrás; poco antes de su extinción, la especie podría haber brevemente co-existido con los entonces recientemente arribados indígenas pampeanos procedentes del norte continental.

Proseguimos al oeste con la **estancia El Ají**, ver el mapa que acompaña el anuncio Fossatti 1948<sup>arr</sup> acerca de su ubicación. Existe una mensura administrativa número 142, 1864, departamento Unión, pedanía Ballesteros, 1.004 hectáreas, suerte 16, propiedad fiscal. Hay una mensura judicial sin aprobación, Unión, número 4, 1866, 2.706 hectáreas, Campo del Ají, propiedad de Alejo y Julián Nóbrega; Villarroel, Bell Ville, p. 362 sin embargo menciona a una estancia La Florida<sup>abj</sup> de un Julián Nóbrega que hacia 1877 se situaba por estos lugares. Incidentalmente, Riquelme, Frontera sur, nota 39, relata que José Alejo Nóbrega, quien en 1864 era comandante de Unión –ya lo había sido en 1856 del departamento Tercero Abajo: Bischoff, Saladillo, p. 122–; se resistió por escrito cuando el gobierno cordobés intentó reclutar 50 hombres en su jurisdicción para llevarlos al fuerte Las Tunas<sup>N41</sup> aduciendo que eso invitaría a los indios del norte a invadir. El registro 4, 1881, folio 422v anota que Ramón Brizuela y compartes vendieron un terreno a Julián Nóbrega. Los Nóbrega son los que cedieron en 1881 y 1888 los terrenos sobre los que se asentaron primero la capilla San Antonio y después el pueblo Capilla San Antonio (=San Antonio de Litín); pareciera que posteriores mensuras encontraron a la capilla y el poblado ubicado apenas al sur de sus propiedades<sup>An317</sup>: ver mapa Chapeaurouge 1901. Julián Nólvega (=Nóbrega) aparece bajo hacendado, Capilla San Antonio (de Litín) en el Comercial Directory 1897. En una escritura 1887, registro 3, folio 989 la Iglesia otorgó una ratificación de venta a favor de los herederos de Alejo Lóbrega (=Nóbrega). La estancia El Ají de Nóbrega figura como un cuadrado en el mapa Laberge 1867. Hay una mensura judicial sin aprobar, número 21, 1893. 4.873 hectáreas, El Ají, La Perdiz y Las Overillas, propiedad de Julián Nóbrega, 4.873 hectáreas llevada a cabo por el agrimensor Hilario Peralta que muestra al campo El Ají dividido en dos mitades una este de Alejo Nóbrega<sup>Bvv</sup> (\*1824, Córdoba, ∞1855, Bell Ville, Justa Pastora Peralta, \*1839, Córdoba, censados en 1869 estanciero y costurera, departamento Unión) y otra oeste de Julián Nóbrega<sup>CBellv</sup> (\*1836, Córdoba-+1893, ∞1854, Bell Ville, María Peralta, \*1834, Córdoba; en 1869 censados estanciero y costurera en el departamento Unión), a esta última se agrega la suerte An16 que fuera de Barrelier<sup>abj</sup> y un  $\frac{2}{3}$  de un campo rincón sureste de la suerte An138 que fuera de Brizuela; al oeste la propiedad colinda con el  $\frac{1}{3}$  de Benito Guevara<sup>abj</sup>. Una mensura judicial sin aprobar por el agrimensor Aureliano Bodereau, número 22, departamento Unión, 1894 que trata de las suertes An16 y As10 de Barrelier incluye un plano con una advertencia firmada que aclara que en 1870 ante el escribano Simeón Aliaga<sup>G26</sup>, Córdoba, Pablo Barrelier<sup>As10</sup> había recibido del fisco en calidad de permuta la suerte An16, el trapecio oeste mencionado arriba; que en 1893, sin que Barrelier tuviera conocimiento de ello, el agrimensor Hilario Peralta a través de la mensura judicial 21 aportó una esquina menor de ese campo a herederos de Calisto Rodríguez<sup>An318</sup> y la parte mayor restante a Julián Nóbrega (un Julián Nóbrega, hijo, \*1868, Córdoba, ∞1894, Córdoba, Pastora Giménez; todavía fue censado estanciero, Litín en 1895) quién a seguido lo vendió (a Sickel?). Herederos de Julián Nóbrega vendieron a Juan Sigel, hijo (\*1866, San Carlos, Santa Fe), Monte del Ají, por 600 pesos bolivianos: registro 9, 1893, folio 571. El mapa Chapeaurouge 1901i tiene a El Ají de Alejo Nóbrega y la suerte An16 de Pablo Barrelier como propietarios pero en el mismo mapa 1901ii ambos figuran tachados y remplazados respectivamente por S. Garay, Eslava y J. Sickel, y R. Nóbrega. El mapa Peralta 1905 tiene a la porción central de El Ají como de J. Sickel; a la porción que recayó a Alejo Nóbrega como de S. Garay y de J.(osé) Eslava<sup>abj</sup> y a una porción oeste la tiene como de María P.(eralta) de Nóbrega y de Nóbrega. Los Anuarios Kraft 1908 y 1913 bajo Capilla San Antonio / San Antonio de Litín, ganaderos, listan a Juan Sigel (=Sickel =Siegel =Siguel), La Florida y bajo Bell Ville a Juan Sigel, Litín; era miembro de una familia Sigel que hacia 1860, proveniente de Weilheim, Alemania se radicó en la colonia San Carlos, Santa Fe: Geschwind, San Carlos, p. 78 y en asociación con Guillermo Bauer fundó la localidad Bauer y Sigel. El mapa Registro 1912, plano 11 rotula al campo La Florida / El Ají –incluyendo un campo marcado ‘hoy’ de A. Nóbrega y una parte del campo ex-Brizuela– como de Máximo Hageman(n); el mapa Chapeaurouge 1920 todavía lo tiene como de J. Sikgel (=Sigel): el mapa Córdoba 1924 numera la suerte An 16, El Ají pero no nombra a los propietarios de las varias fracciones. Como es que se solucionó al arriba mencionado embrollo propietario lo debe explicar la mensura judicial aprobada, agrimensor Ramón

Díaz, número 169 (=sin aprobar 98), 1919, departamento Unión, 3.335 hectáreas, La Florida de Máximo (=Max) Hagemann (\*1859, Pomerania, Alemania, ∞María Benkenn,\*1860, Alemania); este fue gerente 1890 a 1921 de la Refinería Argentina (de azúcar), Rosario de Ernesto Tornquist<sup>F22,G27,G26,M1,YDrama</sup> (\*1842-+1908): Guy, Refinería argentina. El mapa Mop Litín 1936 tiene el El Ají disminuido y fraccionado y a La Florida aumentada, 3.083 hectáreas de María L. Behm (=Benkenn) de Hagemann. Un plano 1939 muestra el sur de La Leoncita, próxima a San Antonio de Litín a la colonia (La Florida) dividida en unas 25 chacras ubicando a un pozo en la chacra 23 en el que se encontraron restos paleontológicos: website repositorio unc; episodio que me recuerda que un pozo Felice (∞Rosina) cerca de Monte Buey<sup>F83</sup> dió con los restos de un glyptodonte –por el caparazón según mi padre– al cavar un pozo, el chacarero para el que lo hacía pretendiendo que Felice le tenía que cavar otro de reemplazo gratis! El Anuario Kraft 1929 tiene Bertotto hermanos y cia.<sup>BII,Bxx</sup>, colonizadores La Florida, San Antonio de Litín. El Anuario Kraft 1941 nombra a Walter Hagemann, los Anuarios Kraft 1945 y 1952 a Federico Hagemann, el Anuario Kraft 1958 a Hagemann hermanas, todos ganaderos/as, La Florida, San Antonio de Litín; el mapa Igm 1950 ubica el casco de la **estancia La Florida** apenas al noroestenorte de San Antonio de Litín. Los Anuarios Kraft 1935, 1941, 1945, 1952 y 1958 listan a J.(orge?) A. Caffer ganadero / colonizador, La Amalia –un Jorge Caffer (\*1843, Italia, ∞<sup>I</sup>Teresa Ribotta,\*1853, Italia, ∞<sup>II</sup>?Amelia Riba =Ribota?), con entre otros, un hijo José, fueron censados en 1895 en el departamento Marcos Juárez– a cuyo casco el mapa Igm 1950 localiza una legua al este de San Antonio de Litín, dentro de lo que fuera antiguamente El Triángulo. Los Anuarios Kraft 1929, 1935, 1941 y 1945 listan a José o una viuda Eslava, el Anuario Kraft 1958 a Leoncio Eslava, ganaderos; el mapa Igm 1950 marca una chacra Eslava apenas al noroeste San Antonio de Litín. Los Anuarios Kraft 1929 a 1958 tienen a la viuda de Castiglione o a Roberto Castiglione, ganaderos, San Antonio de Litín, sin indicar el nombre de su establecimiento.

Región alrededor de Cintra y Alto Alegre según los mapas Laberge 1867, Peralta 1905 y Chapeaurouge 1920.

La **suerte 138**, Corral del Bajo, unas 6 leguas cuadradas ubicadas al noroeste de los campos recién tratados, ver mapa Laberge 1867, fue antiguamente de un Ramón Torres quien en 1860 la vendió a Fenelón Zuviría<sup>An137,C69</sup>: registro 1, folio 232. Pero ya un Bruno Zavala le vendió a Antonio Brizuela la estancia Los Overías: registro 2, 1857, folio 213v. Existe una mensura judicial aprobada, departamento Unión, número 26, 1864, 31.551 hectáreas, Pozo de Moyes, de Fenelón Zuviría, que trata de esta suerte; el plano muestra un campo de una legua cuadrada en el rincón sureste como siendo de Brizuela y conteniendo dos lugares La Perdíz y Las Overías; la suerte es atravesada de sureste a noroeste por un camino; en el rincón suroeste un lugar Corral de la Loma y en el cuadrante noroeste otro lugar Corral del Bajo. La legua cuadrada en el rincón sureste de la suerte todavía aparece en el mapa Chapeaurouge 1901i como de Brizuela y rotulada La Perdiz y Overillas; en el mismo mapa sigue al oeste una franja de fracciones de J.(ulián?) Nóbrega, de B.(enito) Guevara, de Guevara y de J. Guevara –el censo 1895 tiene a un Juan Guevara (\*1875, Córdoba) soltero, estanciero, Litín rural, ver también An318 y 322– y de Beatrix (=Beatriz) Lazo, y un gran cuadrante suroeste de la suerte An138, Corral de la Loma de Alvarez. En el mapa Chapeaurouge 1901ii, como arriba pero la franja sudeste figura sobrescrita (colonia) Ovecillas(=Overillas) y un cuadrado central de la suerte An138 aparece dividido entre B. Portencio y un ?. Heredia. En 1874 Fenelón Zuviría vendió (parte) del Corral del Bajo a Elías Alvarez (\*1829, Córdoba, ∞Florinda Acosta,\*1839, Córdoba, censados 1869, (Villa María), Tercero Abajo, él estanciero), registro 4, folio 475v, escribano Francisco Bustamante. El mapa Peralta 1905 a la legua cuadrada ex-Brizuela la muestra dividida entre María P. de Nóbrega y Nóbrega; sigue un cuadrado de B. Guevara; en el mapa Registro 1912, plano 11, Las Overillas figura como antes de (Ramón) Brizuela con una parte oeste ‘ahora’ de B. Guevara<sup>abj</sup>; según

el registro 2, folio 892, Benito Guevara le compró en 1878 este campo (?) a Ramón Brizuela; pero en 1881 Fenelón Zuviría le vendió a Benito Guevara otro(?) campo en los departamentos Unión y San Justo: registro 1, folio 661. Sigue un campo vacío y un campo mayor, 3.720 hectáreas de Juan P. Alvarez ya bastante fraccionado. Fenelón Zuviría vendió a Juan Pablo Alvarez: registro 2, 1873, folio 1228. Al norte el mismo mapa Registro 1912 muestra una franja media que consiste de este a oeste de una estancia Arbol de Timba de Egidio Giménez, 2692 hectáreas, unas franjas de Bautista Portesio (=Portencio?<sup>arr</sup>; La Rural 1912 tiene a Bautista Portesio, El Calzón Verde, Bell Ville) y otros –existe una mensura judicial aprobada, número 79, 1901, departamento Unión, Calzón Verde, 3.435 hectáreas– y un rectángulo ya bastante fraccionado; mas al norte un rectángulo de Pedro Diez<sup>H67</sup> y otros, y un cuadrado Corral del Bajo, 3.382 hectáreas que fuera de Cresencio Fonseca (\*1863, ∞1882, Bell Ville, Eloysa Nóbrega, \*1862-<sup>+</sup>1883, él hijo de Dionisio Fonseca y Matilde Sosa, ∞1855, ella hija Julián Nóbrega y María Peralta<sup>arr</sup>) –F. Zuviría vendió un campo a un Gerónimo Dionisio Fonseca, registro 2, 1873, folio 1553– fraccionado entre varios, entre ellos Augusto Schmallenberger, 1.133 hectáreas. En 1887 Fenelón y Etelvina Zuviría (hijos) le habían vendido (parte) del Corral del Bajo a los drs. Tomás García Montaña –este actuaba frecuentemente como apoderado para otros– y Doroteo Olmos: registro 4, folio 1176, escribano Luis S. (o A.?) Aliaga. Devrient<sup>F22</sup>, relata que su socio Carlos A. Diehl<sup>F22</sup> alrededor de 1900 compró unas 5.000 hectáreas de campo con mucho monte y bastantes bajos cercanos a San Antonio de Litín, La Sara (=La Sarita?), por 5,50 pesos la hectárea vendiéndolo varios años más tarde por 60 pesos la hectárea a Augusto Schmalenberger<sup>arr</sup>, ver la mensura judicial aprobada, departamento Unión, número 164, 1918; La Sara se situaba en la mitad norte, suerte An138. El registro 2, 1906, folio 29v registra la venta por Domingo Funes<sup>An322</sup> de un terreno en Corral del Bajo a Carlos A. Diehl; en el mismo registro, 1906, folio 354, figura una ‘correlación’ de los títulos de Carlos A. Diehl acerca de la estancia La Sara, Corral del Bajo. En los Anuarios Kraft 1913, 1919 y mismo 1924 figura Carlos Dandal (=Dhiel =Diehl), ganadero, La Sara, Capilla San Antonio. El Anuario Kraft 1908 lista a María Rita R.(omero) de Oliver, ganadera, Obesías (=Oberías?), Bell Ville.

Paréntesis. Ana Oleriny Guevara, Florida, EE.UU., me comunicó en 2010 que el recién mencionado era su tartarabuelo Benito (=Venito) Guevara \*1840, ∞<sup>I</sup>1864, Villa Nueva, Antonia Cuello \*1844, Alta Gracia <sup>+</sup>1882, asesinada, Las Overías (6 hijos), ∞<sup>II</sup>1888, Villa María, (María) Amelia (=Ameria =Amerise) Estudié (\*1858 Francia, ∞<sup>I</sup>Claude Frederic van Caneghem, <sup>+</sup>París (4 hijos) ∞<sup>II</sup>1883, Villa Nueva, Timoteo (=Timotée) Mingaud (1 hijo), ∞<sup>III</sup>Benito Guevara (3 hijos)); en 1908 los esposos B. y A. Guevara figuran censados en 1869 con dos hijas en Las Overías. Un Juan (=Jean) Estudié (\*1830, Francia)<sup>CVMaría</sup> es listado como uno de los primeros comerciantes que se asentaron en Villa María: Calvo, Villa María, p. 3; en el censo 1895 figura como herrero, viudo, Villa María, acompañado por José y Nazario Estudié (\*1882 y \*1883, Córdoba). Benito(=Venito) Santos Guevara y Cuello (\*1867, San Antonio de Litín, ∞1895, Bell Ville, Juana (=Jeanne) van Caneghem) figura, todavía soltero, viviendo con su padre y su prospectiva suegra en Litín rural en el censo 1895; en el mismo censo Valentín Guevara (\*1877-<sup>+</sup>1910), hijo de Cecilia C. y Benito G. –estudió medicina y aparentemente descubrió en Bell Ville las elevadas tasas de arsénico en las aguas de napa de la región, comparar H29 y J77; Nicolli et al., Arsénico, p. 6 describen que en 1913 un dr. Mario Goyeneche confirmó que la llamada ‘enfermedad de Bell Ville’ se debía a un exceso de arsénico en las aguas de napa; en 1918 el dr. Abel Ayerza<sup>D92</sup> describió el síndrome del ‘hydroarcanismo crónico regional endémico’; el arsénico en esa época como componente del fármaco salversán Bayer contra la sífilis atraía mucho interés médico– figura viviendo junto con un hermano Moisés (\*1880-<sup>+</sup>1937), después abogado en Bell Ville) en Córdoba ciudad en la casa de una viuda Brizuela<sup>arr</sup>; Las Overías todavía existe hoy-día (2009) –dividida la trabajan como tambos propietarios de apellido Allasia, el mapa Igm 1950 marca una chacra viuda de Alasia a unas tres leguas al oestenoeste de San Antonio de Litín, y Genero–; se dice que el nombre le viene porque Benito Guevara crió allí caballos overos. El Comercial Directory 1897 lista a Benito Guevara, hacendado, Capilla San Antonio (de Litín). Carla Inés Saccentini de Oliva, Bell Ville, me comunicó 2008 que unos Guevara poseían un campo cerca del

pueblo Alto Alegre<sup>Bww</sup> entre los arroyos Algodón y Mojarras que se llamaba Los Alamos; será campo de herederos Guevara que tratamos mas adelante bajo An322. El mapa Mop Litín 1936 tiene a la franja sur de la suerte An138 dividida de este a oeste en La Perdiz, muy fraccionada, La Overillas, 2.435 hectáreas de María Romero de Oliver<sup>An8</sup>, Bella Vista, 2.782 hectáreas, Sociedad Larpin hermanos –acerca de otra estancia Bella Vista, ver Bvv–, y a Corral de las Lomas, muy fraccionada; figura como Corral de la Loma en el mapa Igm 1950. El Anuarios Kraft 1924 lista a Larpin hermanos, ganaderos, Alto Alegre; la Guía Moragues 1904 y el Anuario Kraft 1908 tiene a C. Larpin, estanciero, Ballesteros. Se tratará de Juan (\*1880, Santa Fe) y Francisco (\*1881, Santa Fe) Larpin censados hijos de Celestin(o) Larpin (\*1852, Francia, ∞Lucía (Catalina?) Ambrocio, \*1849, Italia), comerciante, Las Rosas, Santa Fe.

Por aquí el campo fue la parte oriental de la propiedad de <sup>1112</sup>Cipriano Moyano<sup>An315,B136</sup> que en 1810 heredaron sus hijos <sup>11120</sup>Bernabé Antonio y <sup>11121</sup>Pedro León Moyano. Este último vendió a Reyes Moyano<sup>C67</sup> hacia 1812, un terreno en Cañada de los Hormigueros, como lo protocolizó Samuel Moyano: escribanía 4, 1870, legajo 125, expediente 20, folio 2. Volviendo al sur de Las Overías / Las Overillas, no queda claro si el mapa Laberge 1867 tiene a la fracción An319 de la **suerte 319**, junto con las fracciones An320 y 321 como de G.(regorio) Ortiz<sup>As319</sup>, o si la tiene sin propietario; en las mensuras 1864 acerca de la fracción As319 de Ortiz y la suerte An138 de Zuviría y Brizuela, por lo menos la fracción An319 figura como de Pablo Moyano<sup>As319,C67</sup>; será a este el campo Acequiões al que se refieren Argañaraz y Moyano, Enigma Resuelto, p. 4, y que fuera de los herederos de Reyes Moyano quienes lo –un campo en la cañada del Hormiguero, departamento Unión– habían comprado(?) a Samuel Moyano: registro 4, 1866, folio 57. Entre ellos figuraría su hijo natural Bernabé<sup>I</sup> Moyano<sup>C67</sup> quien posiblemente lo pasó en parte a su nieto Pablo Moyano<sup>C67</sup>. Existe una mensura administrativa número 47, 1871, departamento Unión, campo (El) Acequión de Pablo Moyano por el ingeniero Jorge (=George) Thompson<sup>G65</sup>. Vecinos eran al norte Brizuela y Fenelón Zuviría<sup>An137</sup>, al este Samuel Moyano<sup>An318</sup>, al oeste Pedro (E.) Funes<sup>An320</sup> y al sur del arroyo Acequión, Gregorio Ortíz<sup>As319</sup>, Vicente Moyano<sup>C67</sup>, Luís Moyano<sup>C67</sup> y Samuel Moyano<sup>B136</sup>. En el mapa Córdoba 1882 el conjunto al norte de la cañada / el arroyo Asequión, figura como un campo Juntagarrapatas de López. Nótese que las ferrovias aquí doblan al suroeste, hacia Villa María por lo que no sirven mas para dividir las suertes 319 a 322 en sus fracciones An y As; empleamos para ello mas bien el arroyo / la cañada Asequión. La mensura 1893 de El Ají<sup>arr</sup> dice que este campo que fuera de Pablo Moyano es ‘hoy’ de Eulalia Peralta; existe una escritura por la que José Neira<sup>Bww</sup> dividió un campo con Eulalia O. de Peralta: registro 3, 1883, folio 401v; la mensura 1897 de la colonia Primera Argentina, As318 y 319 divide a la An319 entre Eulalia de Peralta y Ramón (N.) Aragón (\*1850, Frayle Muerto, ∞1878, Maclovia Neyra<sup>An322</sup>, \*1861), censado comisario en 1895; él fue el ‘jockey’ del Malacara Viejo<sup>B2,G65</sup>. El Comercial Directory 1897 lista a Ramón Aragón y Eulalia de Peralta, hacendados, bajo Capilla San Antonio (de Litín). En el mapa Chapeaurouge 1901 la fracción An319 aparece dividida entre Eulalia Peralta, este y Ramón Aragón, oeste; en el mapa Peralta 1905 figuran similarmente E.(ulalia) O.(liva) de Peralta (\*1825, Córdoba, ∞1846, Villa Nueva, Manuel Peralta, censada viuda, estanciera, pedanía Litín en 1895) y A.(=R?) Aragón y compartes. En 1900, registro 3, folio 1705v, Maclovia Neyra de Aragón vendió a Ricardo Blamey Magor; parece que que este juntaba allí caballos destinados para la remonta británica. La mensura 1905 acerca del campo Acequión y Mulitas tiene aquí como vecino a un Fhylyp Magor; en el Rugby School Register, 1874-1904, p. 230 figura 1896-1899, Philip Magor (\*1881, Calcutta-<sup>+</sup>1971, tercer hijo varón de Richard Manuel Blarney Magor, Redbourne House, Saint Albans, Inglaterra, ∞1928, Paris, Nancy Aline Winterbottom, divorciada Rutherford, \*1900-<sup>+</sup>1982) residiendo en la Argentina en 1904. La familia Magor era co-dueña junto con otra familia Williams de una gran plantación de té en la India<sup>Anini</sup>; Phillip M. jugó al polo para el Ranelagh Club, Inglaterra, de 1908 a 1939; durante la guerra mundial 1914-1918 sirvió en la remonta inglesa<sup>Anini</sup>: website wikipedia y comunicación 2012 Susan J. Dorey, San Rafael, California. En el English Adressbook 1913 R. (=P) Magor figura con una estancia La

Estrella, Venado Tuerto y otra Las Tejas, Maggiolo, Santa Fe. Alquiló parte de La Javiera de Rojo<sup>An318</sup>. En mapa Registro 1912, plano 11, la fracción An319 –situada al norte de la colonia Primera Argentina, sección El Mayor<sup>As319</sup>– aparece vacía; en el atrasado mapa Córdoba 1924 sin embargo todavía figuran allí Peralta y Aragón. Los Anuarios Kraft 1913 y 1919 listan a José Enrique Busso, estancia San Pedro, Capilla San Antonio. Los Anuarios Kraft 1919 y 1924 listan a Juan Tomás Boero y Boero<sup>An137</sup>, ganadero, Capilla San Antonio / San Antonio de Litín. Los Anuarios Kraft 1924, 1929, 1935, 1941, 1945, 1952 y 1958 listan bajo Cintra, ganadero, Tomás Boero<sup>H55</sup>, San Pedro. El mapa Mop Litín 1936 la fracción An319 figura dividida en una mitad este Corralitos muy fraccionada y una mitad oeste El Acequión, 1.796 hectáreas de Tomás y Enriqueta (Busso de) Boero.

Siguen las **suertes 320 y 321** de las que el mapa Laberge 1867 muestra la parte norte de las fracciones An320 y 321 como de G.(regorio) Ortiz o vacías, ver arriba. En la mensura 1894 de la fracción An322, ver abajo, la parte norte de las presentes fracciones figura como una franja oeste de Telésforo Sturlan (=Sturla<sup>Bl,Btt</sup>) y una parte este como parte de un campo de Aragón<sup>arr</sup>. En el registro 1, 1899, folio 888, Telésforo Sturla transfirió varios inmuebles al Banco Provincial de Córdoba. En el mapa Chapeaurouge 1901ii el conjunto de las fracciones An320 y 321 forman una **colonia Sturla(n)**; el campo había sido Pedro Funes<sup>An319</sup> y otros –ver las mensuras 1864 de la suerte An138 y 1871 de la suerte An319– y mas tarde de Gallareto (=Galleto)<sup>abj</sup>. La mensura 1901 de Los Leones<sup>As321</sup>, sin embargo dice vecino al norte T.(elésforo?) Sturla, ‘hoy’ de viuda de Pinasco; si es que una escritura registro 3, 1891, folio 2257 por la que Telésforo Sturla vendió un terreno a José Castagnino y Luís Pinasco tiene que ver con esto queda por ver; existe una mensura no aprobada, departamento Unión número 37, 1902 acerca de Las Mulitas<sup>As320</sup>, 549 hectáreas de Angela Tiscornia de (Luís José) Pinasco<sup>G58</sup> que trata de una franjita noroeste de la fracción An321, que era una parte de una mayor propiedad de la viuda Pinasco (que fuera parte de una franja oeste de la suerte 321 de Bracamonte<sup>As321</sup>). Angela (Elena) Tiscornia<sup>An112</sup> (\*1863, Rosario) de (Luís) Pinasco<sup>An7,B19,G59</sup>, era una sobrina política (? , ver Alonso-Terán, Rosario 1870, p. 220) de Telésforo Sturla (\*1853, Italia, ∞Cecilia Tiscornia, \*1840, Rosario<sup>An112,C50</sup>; T. S. construyó en 1890 el segundo puente de Bell Ville cruzando el río Tercero (=puente Sturla): Cuaderno Historia 2, p. 118; ver F83; hacia 1880 operó un molino harinero en Bell Ville: Camperchioli, Bell Ville, p. 83); Mulhall, Handbook 1885, p. 700 lista a un Federico Sturla, destilador, Rosario; un Ciríaco Sturla<sup>G26</sup> en 1888 actuó como testigo y apoderado en escrituras labradas en Bell Ville; el apellido también se escribió Asturla: Villarroel. Bell Ville, p. 275. El Anuario Kraft 1919 lista a A.(ngela E.) Tiscornia de Pinasco, El Carmen, Bell Ville. En el mapa Peralta 1905 lo que fue la colonia Sturlan es parte de un algo mayor campo –extendido al oeste<sup>An322</sup>– de Ricardo Galleto(? =Galareto?); será la colonia Las Mercedes que el Review River Plate 5.6. 1908 menciona cuando reporta la venta de un campo dos leguas cuadradas al norte de Bell Ville a José Galleto y Pedro Ulla ?. En el mapa Registro 1912, plano 11 –sin la extensión An322 al oeste y menos una parte sur que figura como de la viuda A.(ngela) T. de Pinasco– es un campo Asequión (=Acequión) y Mulitas 5.498 hectáreas de Aquiles Canevari; esto último de acuerdo a una mensura judicial aprobada, departamento Unión, número 97, 1905 por el agrimensor Agustín J. Villarroel.

Lo que quedó de la estación Alto Alergre.

Hacia 1903 hubo una colonia Acequión, Alto Alegre, en la que se radicaron como chacareros José Pomba (\*1870, Piamonte, Italia, ∞1900, Maria Margarita Battagliotti, \*1879, Italia) y Angel Pomba(?) (\*1874, Italia, ∞Andrea Massera, \*1870-+1921); dos hermanas fallecieron allí hacia 1910 en una epidemia de viruela: comunicación 2015, Daniel Pomba, Buenos Aires; José Pomba y Pomba hnos. figuran como chacareros, Alto Alegre en el Anuario Kraft 1929. En el mapa Mop Litín 1936 es parte de una gran colonia La Adelaida<sup>abj</sup>, un conjunto de las fracciones An320, 321 y 322 franja este, que

es de los de los bancos Hipotecario Nacional y de la Nación Argentina, dividida en 85 lotes de unas 95 hectáreas cada uno. En 2018 Daniel Pomba, tenor lírico, me informó que que las colonias próximas al pueblo Alto Alegre se denominan Campo Crespo<sup>Bxx</sup>, Pico Chaco<sup>An12??</sup>, El Acequion<sup>An319</sup> y Santa Teresa<sup>As317</sup> y que él tiene en curso la publicación un libro acerca del área: Daniel Pomba. 2018. Alto Alegre y sus colonias, ed. Abrapalabra, Núñez, ver también *www Caminos y Pueblos*, entrada El Acequión (=colonia (pueblo?) 25 de Mayo).

Ahumada, Acceso 2, p. 14, aclara que la **suerte 322**<sup>As322</sup>, ‘Totorilla y Troncos’, fue parte del extenso campo de <sup>1112</sup>Cipriano Moyano<sup>An315</sup> que heredó su hijo <sup>11122</sup>Lorenzo Moyano<sup>B136</sup> y que este vendió a Pascual Juárez<sup>Fini</sup> los campos Los Troncos y Las Totorillas en 1827 quién su vez vendió en 1829 a Luís<sup>I</sup> Bustos –intervino en la fundación de la Villa Paso de Ferreyra– quien heredó estas tierras a su hijo Luís<sup>II</sup> Bustos, juez pedáneo local. Luis<sup>II</sup> Bustos<sup>An137</sup> vendió a Pedro Funes la estancia Totorilla y Troncos, 10.824 hectáreas, junto con el ganado que contenía: registro 2, 1862, folio 98v y escribanía 2, 1862, legajo 160, expediente 2. En el registro 1, 1863, folio 87, Pedro (Emerencio) Funes declara que la mitad de las estancias Troncos y Totoritas (=Totorillas?) es de (sus) hermanos Demetrio (\*1830, °Rosa Solá, \*1837) y Sylvano (\*1837, °Francisca Posse, \*1846) Funes; en el mismo registro, 1864, folio 1, Pedro E.(merencio) Funes<sup>K8</sup> y hermanos Domingo y Demetrio hacen un ‘arreglo’. En el registro 1, 1865, folio 45v Pedro E. Funes ‘traspasó’ una escritura. Sylvano F. vende a D(omin)go Funes una estancia Totorillas registro 1, 1866, folio 314v. La suerte 322 en los mapas Laberge 1867 y Córdoba 1882 figura toda de D.(omingo?) Funes. Hay una mensura judicial aprobada, departamento Union, número 2, 1864, agrimensor Felix M. Olmedo, acerca de cuatro leguas cuadradas (=10.824 hectáreas), Totorillas, pedanía Litín, atravesado por el arroyo Acequión, propiedad de Pedro Funes y hermanos. Vecinos eran al norte doctor Zuviría<sup>An137</sup>, al este Pablo Moyano<sup>C67</sup> y Samuel Moyano, al oeste Samuel Moyano<sup>B136</sup> y al sur, el arroyo Mojarras por medio, José Neira<sup>As322</sup>(=Neyra, \*1824, °Cecilia Pérez, \*1829); los vecinos se mostraron cooperativos durante la mensura en la que también intervino(?) Román Torres, juez pedáneo local: Ahumada, Acceso 2, p. 17. En una escritura registro 3, 1877, folio 839, Pablo Moyano vendió José Neyra y en otra, registro 2, 1878, folio 167, los mismos convinieron el límite entre sus propiedades. En 1884 Domingo Funes vendió a José Neira ‘un campo en Ballesteros’: registro 3, folio 1222v. Existe también una posterior mensura judicial aprobada, Unión, número 31 1894, acerca de 5.412 hectáreas, Los Troncos, pedanía Ballesteros, propiedad de Domingo Funes conteniendo un planito ‘extracto del plano oficial de la Provincia’ y el plano de la actual mensura por el agrimensor Aureliano Bodereau. En el planito figura marcado Los Troncos de Domingo Funes que equivale a la fracción An322; en el plano la fracción aparece dividida en una franja este, 2.818 hectáreas de Domingo Funes y una franja oeste dividida entre herederos de Guevara, 1.296 hectáreas norte –será la estancia Los Alamos<sup>An138?</sup>– y Olegario Neyra<sup>As322</sup>, 1.296 hectáreas sur; en el registro 4, 1894, folio 399v, Domingo Funes y Olegario Neyra escribieron un convenio. En el censo 1895 figura el hermano de Benito, Valentín G. y Moisés Guevara<sup>An138</sup>, Juan Guevara (\*1869, Córdoba) estanciero, soltero junto a Sesilia (=Cecilia) Cuello (\*1872), costurera, soltera, un niño Juan Guevara (\*1891) y una ‘criadita’ Clemira Quiñones (\*1883), viviendo en Litín rural vecinos a una familia Quiñones estanciera<sup>abj</sup> lo que sugiere que residía en el presente campo. El mapa Chapeaurouge 1901ii tiene tanto a D. Funes como herederos de Guevara y O.(legario) Neyra tachados; el campo del anteúltimo, Los Tróncos, figura como de R. Gallareto (=Galletto) y del último como de D. (y) C. Gardiol. En Asinari, 1973, p. 137, los Gardiol figuran como dueños hacia 1914 de la colonia Gardiol, 2.500 has., pedanía Ballesteros, En el mapa Peralta 1905 la fracción An322 aparece en parte ocupada por el campo de Galletto<sup>arr</sup> y un campo de D.(aniel?) y C.(arlos?) Gardiol; un C. Gardiol y hermano figura como estanciero, Ballesteros en la guía Moragues 1904 y en el Anuario Kraft 1908; aparecen como colonistas suizos en Gschwind, San Carlos, p. 366-, la recién mencionada mensura 1905 acerca del campo Acequión y Mulitas indica como vecino al oeste a Los Troncos de un Germán Niedfeld; en el mapa Registro 1912, plano 11, a unas 2 leguas al norte del pueblo Alto Alegre<sup>Bww</sup>, la fracción An322, franja este, aparece como de Domingo Funes, 2.818 hectáreas, y franja oeste, como de

herederos de Guevara, ver An138, parte norte, 1.296 hectáreas y Olegario Neyra<sup>As322</sup> (\*1866, Córdoba, °1881, Josefa Caballero, \*1866; él hijo de José Neyra y hermano de Maclovia Neyra), parte sur, 1.296 hectáreas; en el mapa Córdoba 1924 todavía figura la franja este como de Domingo Funes y la parte sur de la franja oeste como de O.(legario) Neira. El mapa Mop Litín 1936 tiene la franja este de la fracción An322 como parte de la **colonia La Adelaida**<sup>arr</sup> y la parte oeste dividida en campos Los Troncos, norte y La Candelaria, sur, ambos muy fraccionados. El límite oeste de la suerte An322 coincide con el del departamento Unión. En el mapa Igm 1950 aparece por aquí una estancia La Adelaida, al este, y un almacén Los Troncos, al oeste.

En el mapa Laberge 1867 los campos al oeste del límite departamental constituyen la **suerte 136** que era toda de Samuel Moyano<sup>As316,B136</sup>. Según el planito y el plano de la recién mencionada mensura 1894 una franja al naciente es de herederos Quiñones, mientras que el campo An136 mas al poniente es efectivamente de Samuel Moyano. En los mapas Chapeaurouge 1901 y 1920 y Córdoba 1924, ya dentro del departamento Tercero Abajo / San Martín sigue una franja de herederos de Gil Quiñones (°1886, Baudilia Rodríguez, \*1868, censada viuda, estanciera en 1895, pedanía Algodón, Tercero Arriba) –en el mapa Registro 1912, plano 4 figuran entre otros Nieves (\*1885) y Amelia (\*1891) Quiñones, hijas de Baudilia Q.– y otra franja mas que constituye la colonia y contiene el **villorio Silvio Pellico**, así nombrada/o según un patriota y literato italiano (\*1788, Saluzzo, Piamonte-<sup>+</sup>1854) quien miembro de una sociedad secreta llamada Carbonarios –se reunían en los bosques en donde funcionaban los hornos de carbón de leña– promovió la insurgencia contra los austriacos: gran parte del norte de Italia era entonces todavía parte del imperio austro-húngaro. Fue mantenido preso entre 1820 y 1830 y describió sus penurias en *Le mie prigioni* (1832, =Mis prisiones), un libro que lo hizo famoso. Según Alonso, Silvio Pellico, p. 25, Pedro Molina y Enrique Loza compraron en 1888 a Justa Echenique de (José Ramón) Moyano e hijos<sup>An315,B136</sup> 10.777 hectáreas; el mapa Córdoba 1882 inscribe por aquí el nombre Echenique. En 1894 Pedro Fraire<sup>Bww</sup> compró a Enrique Loza e hijos y Pedro C. Molina, 4.173 hectáreas: registro 3, 1894, folio 169 y declaración idem 1895, folio 228v y registro 3, 1901, folio 1425, protocolización?. Pedro Fraire (\*1853, Envie, Cúneo, Piamonte-<sup>+</sup>1934, Rosario, <sup>→</sup>1867, Argentina, °1875, San Lorenzo, Baldomera Peralta, \*1850, San Lorenzo), se dedicó al comercio y al agro ‘fundando las colonias Silvio Pellico, Orfilia, Alcira y Carmen en la provincia Córdoba’, la colonia La Alcira –nombrada según la hija mayor (\*1879, San Lorenzo-<sup>+</sup>1987, Rosario) de Pedro Fraire– es un triángulo que se apega al oeste de la colonia Silvio Pellico y que Fraire también compró a Molina y Loza pero recién en 1901; mas allá al oeste, cerca del pueblo La Playosa<sup>arr</sup> todavía en ese año figura como vecino Samuel Moyano<sup>An315,As315,B136</sup>: Alonso-Terán, Familias italianas y website genealogía isasa. Notamos que al noreste de Silvio Pellico se ubicaba según el mapa Chapeaurouge 1901 una estancia La Cañas de Gregorio Ferreira y compañía que mencionamos bajo Ffin. En el plano Silvio Pellico 1913 (=Registro 1912 ?) el nombre Pedro Fraire aparece ‘rotulando’ las colonias Silvio Pellico y Alcira con la mayoría de los lotes ya en manos de otros y diversos dueños. Ver también Pomba y Alonso. 2019, Silvio Péllico.

Pedro Fraire y su hija Alcira Fraire de Argumedo. Gentileza de Sebastián Alonso, Rosario.

**Renglón As**, parte de la **Reseña acerca de los campos que circundan la antigua estancia Monte Molina, Saladillo, Córdoba**, por Juan D. Delius, Konstanz, Alemania; antiguamente de la estancia La Maya, Monte Buey. *Edición mayo 2023*. Correspondencia a [juan.deliuss@uni-konstanz.de](mailto:juan.deliuss@uni-konstanz.de). © 2023 Juan D. Delius, Konstanz.

Trata de los campos situados al sur de la línea ferroviaria de Las Rosas a Villa María entre las localidades Saira y Cintra, campos que en 1905 eran en su mayor extensión partes de las pedanías Colonias (departamento Marcos Juárez), Litín (departamento Unión) y Mojarra (Departamento Tercero Abajo). Al sureste del actual pueblo Saira el mapa Laberge 1867 dibuja un enorme campo sin numerar que figura como propiedad de Mariano Fragueiro (=Fragueyro); se extendía hacia al sur, atravesando al renglón B y al renglón C, hasta el renglón D. Según la mensura judicial 1907 de la suerte D92, en 1856 José Urtubey<sup>E113</sup> denunció un terreno de 8 por 4 leguas a lo largo del arroyo Tortugas. Mensurado por A.(gusto?) Patiño<sup>I72,J42,K38</sup> resultó estar limitado por el norte y oeste por tierras fiscales, al este por el arroyo Tortugas, y al sur por campos de Piñeiro<sup>E100</sup>; lo compró Manuel de la Lastra<sup>An111,D125,E24,K34</sup> en 1857; es el extenso campo **suerte 101** (=As,B,C,D101), Las Tortugas, 28 leguas cuadradas, de las que Converso, Formación, p. 100 y 146, notas 141 y 143, dice que ofrecidas en remate por el fisco cordobés, las adquirió Manuel de la Lastra<sup>K34</sup>, en ventajosa situación por el nuevo camino de postas<sup>Cini</sup>; en el registro 2, 1862, folio 57, hay una escritura acerca de la venta por la mesa de Hacienda de ‘terrenos Las Tortugas’ a Manuel de la Lastra en la que sin embargo faltan las firmas de los comparecientes. Como lo explica la mensura judicial 1907 acerca de la suerte D91, M. de la L. vendió la suerte As,B,C,D101, el campo Tortugas a su cuñado Mariano Fragueiro en 1862, ver registro 1, 1862, folio 67v, escribano Temístocles Castellano. De este campo se le expropiaron a Fragueiro 8 leguas cuadradas para el ferrocarril Rosario-Córdoba<sup>abj,C37</sup>, recibiendo él en compensación las suertes B19, D90 y 91 y las suertes H50 e I51, ver allí!, un total de 13 leguas, 141 cuadradas cuadradas !; comparar empero D101. El mapa Chapeaurouge 1873 muestra al tal campo como de Fragueiro. Udaondo, Estaciones, p. 127 dice –ver también Almeida, Alzaga– en conexión con una estación Fragueiro, Santa Fe que <sup>I</sup>Mariano (Antonio Silverio José) F. (\*1795, Córdoba -<sup>+1872</sup>, Córdoba,<sup>∞II</sup>1820, Buenos Aires, Ana (Pantaleona) Alzaga, (\*1790-<sup>+1862</sup>, –ella <sup>∞I</sup>1810, Manuel Gaona,<sup>+1814</sup>, hija <sup>II</sup>(María) Manuela Gaona, (=Gauna,\*1811-<sup>+1890</sup><sup>B101,D101,abj</sup>, <sup>∞</sup>Eladio (de la) Quintana, hijos entre otros, Manuel P. (de la) Quintana (\*1835-<sup>+1906</sup>, presidente 1904-1906) y (Eladio) Erasmo Quintana<sup>B101,D91</sup>), hijos <sup>I2</sup>Mariano Felix (\*1821-<sup>+1864</sup>) y <sup>I3</sup>Martín (\*1822-<sup>+1875</sup>) Fragueiro<sup>B,D101</sup>, <sup>∞II</sup>1865, Antonia Lozano,\*1836, Córdoba, una sobrina suya, sin hijos<sup>D91</sup>) fue un personaje con una vida muy movida: ver Terzaga, Fragueiro. Díaz Molino, Oligarquía, p. 55, lo lista como miembro hacia 1852 del partido liberal mitristas. Fue gobernador interino (1831) y gobernador (1858-1860) de la provincia Córdoba y bajó el río Tercero / Carcarañá en un bote de remo; Bischoff, Historia, p. 229 también lo menciona como ministro de hacienda del presidente de la Confederación, Justo J. de Urquiza en 1854; desde esa posición promovió la participación de William Wheelwright en la empresa ferrocarril Rosario-Córdoba, ver Wright, Ferrocarriles, p. 30 y Cini. Fue comerciante minero en Córdoba, el Noroeste, Bolivia y Chile –Villafañe, Economía, p. 248 lo menciona como tal hacia 1880– y autor de un libro que promovía un socialismo utópico: ver [website wikipedia fragueiro](http://www.wikipedia.org/wiki/Fragueiro) y Abad, Gran Enciclopedia. El testamento de Mariano Fragueiro está asentado en el registro 1, 1868, folio 646; el traspaso de una estancia por su sucesión al Ferrocarril Central Argentino<sup>C101</sup> se encuentra en el registro 1, 1870, 11v; el final de este asunto recién se selló en 1872 cuando Martín Fragueiro, hijo, y (su madrastra) Antonia L.(ozano, viuda) de Fragueiro asentaron la liquidación del testamento de Mariano Fragueiro: registro 1, folio 696. A la posterior historia de la suerte As101 volvemos bajo B101, C101 y D101. <sup>I</sup>Manuela Gaona de la Quintana<sup>B101,D101</sup> vendió un terreno en Tortugas, que habrá heredado de su madre, a Martín (de?) Alzaga: registro 1, 1891, folio 311.

El mapa Chapeaurouge 1893 muestra una sección norte del campo que el mapa Laberge 1867 rotula Fragueiro como conteniendo una laguna Mosquitos –hubo otra laguna del mismo nombre a unas 5 leguas al noroeste de ella: mapa Córdoba 1882<sup>An112</sup>– y como propiedad de C. Roca (sería Celedonio R.,\*1840, Tucumán -<sup>+1868</sup>, Paraguay, hermano de Julio A. Roca?) y Barrillier (=Barrellier<sup>As10,G27</sup>);

Roca y P.(ablo) Barrelier<sup>G27</sup> ya figuran como vecinos aquí en la mensura 1885 de la suerte As,B,C,D101. El campo equivale a la **suerte 18**, serie B de la que trata una mensura administrativa número 28, 1864, departamento Marcos Juárez, Carlos Roca y Carlos Barrelier; 11.162 hectáreas, plano dividido en un lote 2 norte y un lote sur 1; en 1909 Angel Mendiguren solicita que se apruebe judicialmente a esta mensura; así se hace figurando ella como tal bajo el número 153, departamento Unión, 11.1163 hectáreas, propiedad fiscal, pedanía Cruz Alta. Una mensura judicial asentada en la escribanía 1, legajo 2, 1890, Archivo Histórico –ver también expediente colonia, departamento Marcos Juárez, número 2, Archivo Catastro– describe a la **colonia Olmos 2<sup>da</sup>** serie, aprobada 1891, suerte As18 de Pedro E.(merencio?) Funes<sup>K83</sup> y hermanos, como limitando al este con el arroyo Tortugas / provincia Santa Fe, al noreste con La Fortuna de Pedro L. Funes<sup>An17</sup>, noroeste con campo de P. N. Arias; al sureste con colonia Casado de Francisco Casado, al mediosur con campo de Benvenuto, al suroeste con colonia Olmos 1<sup>ra</sup> serie<sup>B19</sup> al oeste con Victorino de la Plaza. En 1891 el Banco Hipotecario Nacional y Pedro Emerencio Funes se dividieron el condominio de varias propiedades en la colonia Olmos, departamento Unión: registro 1, folio 1476. Albarracín, Bosquejo 1898, p. 157 lista a la colonia Olmos, 32.129 hectáreas –debe haber incluido también a la suerte B19– fundada en 1887 por Pedro L. Tunes (=Funes). En 1901 la colonia Olmos era de Pedro Lino Funes <sup>An17,B5,B106,C44,L8,N31</sup>, casado, Marcos Juárez. Pedro L.(ino) Funes fue intendente de Marcos Juárez 1900-1901 y vicegobernador de Santa Fe 1910-1910; Landaburu, Gringos, p. 322 tiene a Pedro L. Funes comprando campo en el sur de Santa Fe en 1886; en 1895 fue censado residiendo en Buenos Aires (\*1853, Nono, Córdoba-+1910, Rosario, °1877, (Francisca?) Alcira M.(aldonado),\*1863, Santa Fe) como colonizador; es el mismo Pedro L. Funes que le prestó su nombre a la estación Funes cerca de Rosario, Santa Fe: website historia ciudad funes; Udaondo, Estaciones, p. 129. Benedetto et al., Funes, describen a Pedro Lino Funes como un inquieto personaje, hábil negociante y aficionado al juego; en 1888 formó parte del directorio de Sociedad Anónima Hipódromo Rosario: Ensinck, Ganadería, p. ???. Pedro Lino Funes fue un líder del grupo “modernista”, que a través de un periódico suyo se asoció a la prédica opositora para acelerar la caída del gobernador santafecino Juan M. Cafferata (1890-1893): Marco, Contralor, p. 22. En el mapa Chapeaurouge 1901, las suertes As18 y B19 figuran como una colonia Olmos en forma de L inversa. García, Memoria 1898, p. ?? dice aprobada en 1887 y Campaña Agrícola 1908, p. 6 concurre; Río, Colonización 1899, p. 62 dice fundada en 1892 por y administrada por Emilio Maldonado<sup>B19,B4,C43</sup> –en 1895 Emilio M., (\*1835, Buenos Aires), suegro de Pedro L. Funes, figura censado en 1895 como comerciante, casado, Marcos Juárez, con entre otros, un hijo Carlos M. (\*1878) quién fue después concejal de Marcos Juárez–, propiedad de Pedro L.(ino) Funes<sup>B4,C43</sup>; la lista Estrada 1900 dice fundada 1887, 12.175 hectáreas pero sino concuerda; originalmente la colonia aparentemente tenía una superficie de 32.129 hectáreas pero Campaña Agrícola 1912, p. 4 dice 12.175 hectáreas y propiedad de varios. En el mapa Río Achával 1905 es lo mismo que en el mapa Chapeaurouge 1901. En el mapa Peralta 1905 la suerte 18 figura como colonia Olmos 2<sup>da</sup> serie con una fracción rectangular suroeste siendo de la compañía Real Aseguradora. Máximo Hoenig<sup>CBVille</sup> de la firma Lardizábal y cia.<sup>An137,B91</sup> entre 1911 y 1912 compró y vendió varios terrenos de la colonia Olmos en las cercanías de Saira: registro 15, varias escrituras.

En 1910 José María Bouquet vendió a Bartolomé Devoto un campo Los Manantiales, departamento Marcos Juárez: registro 2, folio 35. El mapa Registro 1912, plano 1 –que ya incluye la traza del ferrocarril Las Rosas-Villa María– tiene a la suerte As18, sin numerarla, como colonia Olmos, dividida en una parte norte de Bartolomé Devoto<sup>C61,E113</sup> y una parte sur de Angel Mendiguren. Un cuadrado oeste sin embargo figura dividido entre, norte Miguel Verón con la estación Saira sobre su límite norte, y, sur, B.(artolomé) Devoto. El mapa Chapeaurouge 1915 rotula a la suerte As18 con Olmos. El Anuario Kraft 1913, bajo Marcos Juárez, ganadero, lista Miguel Verón, La Susana. La Compilación Leyes 1908, p. ??, lista aun decreto por el cual se lo nombra a Miguel Verón miembro de una comisión ad honorem de caminos, departamento Marcos Juárez. Los Anuarios Kraft 1919, 1924, 1935, 1941, 1945, 1952 y 1958. bajo Saira, ganaderos, listan a Angel Mendiguren (\*1846, España, °1885, Nicasia Maquieiro,\*1869, España, censados 1895 en los partidos Lobos y Saladillo,

Buenos Aires, él propietario / hacendado, cuatro hijos, entre ellos Angel M. \*1887, Lobos y Teófilo \*1889). El Anuario Kraft 1924 lista a Miguel Verón y a Juana Gonzáles de Devoto, ganaderos, Saira. El atrasado mapa Córdoba 1924 tiene a la suerte As18, **estancia Los Manantiales** situada inmediatamente al sur de las vías y dividida en un franja norte de Bartolomé Devoto, ver paréntesis abajo y una franja sur como estancia El Mosquito de A.(ngel) Ibarguren –es un error =Mendiguren !– con una pequeño esquinero noroeste denominado estancia La Clotilde –ver An212 acerca de otra estancia del mismo nombre– rodeando a la estación / el **pueblo Saira** (ver www Caminos y Pueblos Saira) que se ubica al sur de las ferrovias<sup>An17</sup>. Pareciera que (toda?) la suerte As18 le perteneció a José María Bouquet<sup>Bini,BI</sup>. El semanario Unión 24.9. 1908 lista a J. M. Bouquet, (Los) Manantiales, como expositor en la 1ra exposición-feria de la Sociedad Rural de Unión, Bell Ville. Los Anuarios Kraft 1908, 1913, 1919 y 1924 listan a Los Manantiales, establecimiento ganadero de José M.(aría) Bouquet; ver Vera, Marcos Juárez, Cien años, p. 278 acerca del Anuario Kraft 1910 y 1921(?). El Baedeker 1914, p. 385, sin embargo ya enumera Los Manantiales como de Devoto, 6.850 hectáreas y La Vascongada como de Angel Mendiguren, 6.000 hectáreas. En 1896 Juan Godoy vendió a Antonio Irazú, Angel Mendiguren y Francisco Lizaso: registro 3, folio 1321. El mapa Igm 1950 el casco de la estancia Los Manantiales figura dentro de una colonia Mendiguren al surestesur de Saira; al sur figura el casco de una estancia La Florida. Río, Colonización 1899 p. 62 lista una **colonia La Vascongada**, 12.000 hectáreas, fundada en 1896 por (M.) Irazú y Mendiguren, propiedad de Irazú, Mendiguren y Lizaso, administrada por Gabriel Irazú a 25 km de Marcos Juárez; Campaña Agrícola 1908, p. 6 y 1912, p. 4 listan a una colonia La Nueva, 7.209 hectárea, propiedad de M. Irazú y Mendiguren, administrada por Gabriel Irazú; debe tratarse del G. Irazú (\*1861, Guipúzcoa), comerciante, censado en 1895 alojándose en un hotel céntrico de Buenos Aires; figura residente en Marcos Juárez en el Almanaque 1900. Según el registro 2, 1904, folio 30v, Antonio Irazú, Angel Mendiguren, Francisco Lizaro (=Lizaso) dividieron una hipoteca ante el Banco Hipotecario Nacional y el condominio colonia Olmos. En 1904 A. Irazú, F. Lizazo y A. Mendiguren dividen una hipoteca y un condominio en la colonia Olmos: registro 2, 1904, folio 30v. Antonio Irazú y otros dividieron, e Irazú y otro vendieron a José María Bouquet: registro 3, 1904, folios 696 y 1464v. Existe una mensura judicial aprobada, Marcos Juárez, número 53, 1913, La Granja, 299 hectáreas, propietarios Gabriel Irazú y otros y que tiene como vecino al este a Bautista Sauberan<sup>Anini,F100,G27</sup>; el mapa Registro 1912, plano 1 efectivamente muestra un pequeño campo de un Irazú dentro de la colonia María Manuela<sup>B19</sup>, apenas al suroeste de La Vascongada; el Anuario Kraft 1913 bajo Marcos Juárez lista Gabriel Yrazú (=Irazú), ganadero. Los Anuarios Kraft 1919 a 1958 listan a Angel Mendiguren y el Anuario Kraft 1929 a Otto Bantle (=Bantle) y compañía, como ganaderos, Saira. Martínez, Baedeker 1914, p. 385 lista a La Vascongada, 6.000 hectáreas de Angel Mendiguren y La María Manuela, 6.500 hectáreas de herederos Piñeiro. El mapa Mop 1936 Colonias tiene a la colonia Los Manantiales, norte, de una serie de personas apellidadas Mendiguren y Maquieira, y a la colonia Manantiales, sur, de Margarita Federica Catarina Jacobsen de Bantle (\*1860, Alemania, °1887, Rosario, Otto (Georg) Bantle<sup>Anini,C39</sup>) e hijos (Otto \*1888, Guillermo \*1893 y Amelia \*1889). En el mapa Marcos Juárez 1945 el campo ex-Manantiales figura como de Bantle y la ex-Vascongada figura fraccionada pero con una lote mayor este de una viuda de Mendiguren. Unas 707 hectáreas, parte de la estancia Manantiales, les fueron expropiadas en 1942 por el gobierno cordobés a Otto (hijo) Bantle, Guillermo Bantle, Amelia Bantle (de Sievers) y Teófilo Mendiguren y familia para la construcción del canal desaguadero Litín-Tortugas. La Corte Suprema en un juicio año 2000 dictaminó la expulsión de un tercero que se había adueñado de unas 574 hectáreas del terreno fiscal destinadas a ser el ‘pulmón (=escape) hidráulico’ del canal: website corte suprema. Del casco de la estancia Mendiguren hoy día (2010) solo quedan unos montes de chañares: comunicación Daniel Escorpio, Montes de Oca.

Región As entre Saira y Marcos Juárez de acuerdo a los mapas Chapeaurouge 1872 y 1920.

Paréntesis: Bartolomé Devoto<sup>C61,E113</sup> (=Devotto, \*1835, Lavagna, Italia -<sup>+</sup>1920, Mar del Plata,<sup>∞I</sup>1869, Virginia Arrotea,\*1849-<sup>+</sup>1877,<sup>∞II</sup>Juana González, él censado hacendado, viudo, Buenos Aires en 1895), aunque como visto arriba era propietario de campo por su cuenta –además de las aquí mencionadas, tenía estancias cerca de Pergamino, Buenos Aires y cerca de Laboulaye, Córdoba– fue el socio principal en los negocios inmobiliarios rurales de su hermano Antonio Devoto<sup>D109,E113</sup> (\*1833, Lavagna, Génova -<sup>+</sup>1916, Buenos Aires,<sup>→</sup>1854, Argentina,<sup>∞I</sup>Rosa Viale,<sup>∞II</sup>Elina Pombo; hubo otros dos hermanos mas que vinieron a Argentina: Gaetano (=Cayetano, \*1828, Lavagna) Devoto) y Tomaso (=Tomás, \*1843, Italia). Antonio D. comenzó como empleado de Antonio Demarchi<sup>G131</sup>, progresó a almacenero e importador-exportador, inmobiliario urbano y rural, y banquero. Tuvo estancias en Buenos Aires, Santa Fe, Córdoba y La Pampa. Landaburu, Gringos, p. 23 lo menciona comprando 60.000 hectáreas alrededor de 1880; Antonio y Bartolomé Devoto, se beneficiaron de la Campaña al Desierto por unas 60.000 hectáreas: ver Mallo, Quién Desierto. En 1905 le compró tierras a la South American Land Company Limited y sobre ellas en 1911 fundó la compañía Estancia y Colonias Trenel, propietaria de 327.500 hectáreas. En 1872 fundó el Banco (Inmobiliario) de Italia y Río de la Plata –uno de sus negocios fue el de captar los ahorros de los inmigrantes y girarlos a sus familias en Italia–, el Frigorífico Argentino de Liniers y la Compañía General de Fósforos, ver Arcondo, Ceres, p. 67 y Parisi, Storia, p. ??). La Guía Kraft 1909 lista a Antonio y Bartolomé Devoto con oficinas en Reconquista 558, Buenos Aires. Cuando falleció Antonio D. dejó una fortuna de más de 24.000.000 pesos, incluyendo una palaciega casa en Villa Devoto, suburbio de Buenos Aires (Barbero, Estrategias, p. 4; Gallo, Gringa, p. 133; Abad, Gran Enciclopedia; Sábató, Clase dominante, p. 184). En 1887 Antonio y Bartolomé Devoto le disputaron en los tribunales la posesión de parte de un campo Santa Margarita, Venado Tuerto a Edward (=Eduardo) Cavannagh<sup>L7</sup> que debido al incierto límite Córdoba-Santa Fe antes del fallo de 1882 había sido vendido tanto por el fisco santafecino como por el fisco cordobés: Landaburu, Gringos, p. 58 y Lini.

(Daniel) Santiago Gowland<sup>I79</sup> (pronunciado Goulund) asentó la compra de 8 suertes al fisco cordobés ante los escribanos Moisés Escalante y Carlos M. Valladares en el registro 2, 1863, folio 84; 4 leguas 213(=230?) cuadras cuadradas (≈11.184 hectáreas), suerte As9 y folio 86, 4 leguas cuadradas (=10.828 hectáreas), suerte As7; 1864, folio 1, 4 leguas cuadradas (=10.828 hectáreas), suerte B5 y folio 48, 2 leguas 753 cuadras cuadradas (≈6.667 hectáreas), suertes B3 y B4(?); 1866 folio 99, 2 leguas 1453 cuadras cuadradas (≈7.871 hectáreas), suerte I72 y folio 275v, 4 leguas 1200 cuadras cuadradas (≈12.800 hectáreas), suerte J79; y a través de Aureliano Cuenca, folio 242, 4 leguas 207 cuadras cuadradas (≈11.173 hectáreas), suerte J80, pedanía San Jerónimo: Villafaña, Economía, p. 65, 66 y 74; Tognetti, Expansion, p. 13. Según este último autor Santiago Gowland entre 1863 y 1866 adquirió a través de 7 escrituras, 8 suertes al fisco cordobés unas 70.000 hectáreas pagando un total 45.914 pesos bolivianos de los que pagó 53% con dinero en efectivo, 36% con billetes de la deuda de 1858 y 11% con boletos de la deuda de 1865. Hacia 1867 Gowland habría quedado dueño de solo unas 20.000 hectáreas, las otras casi 50.000 hectáreas habiéndolas vendido por 35.800 pesos bolivianos en efectivo con una ganancia del 10%. Las ventas por S. Gowland estan asentadas en el registro 2, 1865, folio 117v, folio 121 –estas dos escrituras siendo ‘declaraciones sobre ventas de tierras’– y folio 157, venta a Diego Pott, y Jorge E. Maschwitz y Augusto Powell<sup>B5</sup>; 1866, registro 2, folio 251, suerte J80 venta a Arturo Towers. Notamos que según Villafaña, p. 74, Aureliano Cuenca compró en 1866, registro 2, folio 205, 7 (error, =4) leguas (=10.828 hectáreas) la suerte I76, pedanía Ballesteros, vendiéndola poco después sin que en este caso aparentemente interviniera S. Gowland.

Prosiguiendo rumbo al poniente, al sur de la **estación Flora** –hoy día (2007) un despoblado del que ni siquiera queda la estación; Elías Tarradellas, Burzaco, comunicación 2013, afirma que nunca hubo allí un pueblo– se ubica la **suerte 7**. Existe una mensura administrativa, número 36, 1864, departamento Marcos Juárez, Quebrachos Viejos, 10.824 hectáreas (=4 leguas cuadradas) propietario

Santiago Gowland<sup>As9,B3,B4,B5,172,J79</sup>. Siguiendo a Villafañe, Economía, p. 66 la compra estaría asentada en el registro 2, 1863, folio 86. En el mapa Laberge 1867 la suerte As7 figura como de Thomas Gowland. Los mapas Chapeaurouge 1872 y Chapeaurouge 1893 tienen a Nottinger (=Noettenger =Noetinger<sup>As9</sup>) como dueño de la suerte As7, un error ?. Hay una mensura judicial aprobada, departamento Marcos Juárez, número 75 (=sin aprobar, número 2), 1882, 10.824 hectáreas, Quebracho Viejo, propiedad de Victorino de la Plaza que explica que Tomás Gowland vendió la suerte As7 –el plano dice Los Moyes– a solicitud del Banco de la Provincia (de Córdoba) en un remate de hipoteca público –cuando exactamente<sup>arr</sup> ?– a Victorino de la Plaza. Efectivamente, en el registro 1, 1879, folio 2, Victorino (de la) Plaza hizo protocolizar unos títulos de propiedad de terreno en el departamento Unión, pedanía Saladillo, paraje Los Quebrachos Viejos ‘que compró en remate’. Vecinos de la suerte según la citada mensura 1882 eran al norte Aurora B. de Mendoza<sup>An8</sup>, al este M.(arco) Avellaneda<sup>As19</sup>, al oeste Fernando Noettenger<sup>As9</sup> –su socio administrador siendo Augusto Kratzenstein (\*1840, Pomerania, Alemania, <sup>∞</sup>1878, Rosario, Margaret Scally,\*1857, Irlanda)– y al sur M.(ister?) Wilson<sup>As5</sup>. En el mapa Chapeaurouge 1901 la suerte As7 e inmediatamente apegada al sur, la suerte B5 son de <sup>1</sup>Victorino de la Plaza<sup>H54</sup> (\*1840, Cachi, Salta -<sup>+</sup>1919, Buenos Aires, <sup>∞</sup>1870 Ercilda Belvis, <sup>+</sup>1875, sin hijos; <sup>o</sup>Emilia Henry, un hijo); presidente 1914-1916). En el mapa Peralta 1905 sólo la primera es la **estancia Los Molles** de de la Plaza; en el mapa Río Achával 1905 figura como colonia Los Moyes, y así también figura en los mapas Greiner 1905 y Jannasch 1912; el plano Noetinger 1912/28 tiene al mismo campo como Los Molles de de la Plaza. Río, Colonización 1899, p. 62 dice **colonia Los Moyes** (=Molles), fundada en 1889 por R.(afael) de la Plaza, administrada por el mismo, propiedad de Victorino de la Plaza; en 1900 se dice de Victorino de la Plaza, administrada por Rafael de la Plaza (?). Campaña Agrícola 1908, p. 6, y 1912, p. 4 dicen 10.823 hectáreas, administrada por J. (M.) Tapper<sup>abj</sup>; en el mapa Registro 1912 la suerte As7 aparece como Los Molles de Victorino de la Plaza. La Rural 1912 lista a la vda. (de ?) la Plaza, Los Molles, Leones. El hermano de <sup>1</sup>Victorino de la Plaza, <sup>2</sup>Rafael de la Plaza (\*1838, Salta -<sup>+</sup><1918, Córdoba, <sup>∞</sup>1869, Martina Benjamina Augier) fue militar y político –aparece dando algo en pago al Banco Nacional en liquidación: registro 3, 1894, folio 1224– y tuvo cuatro hijos, todos ellos herederos del tío Victorino de la Plaza: <sup>21</sup>Silvia (<sup>∞</sup>Francisco Castañeda Vega) –en 1920 hizo protocolizar la hijuela que heredó: registro 1, folio 196–, <sup>22</sup>María del Pilar (<sup>∞</sup>José María Arias Moreno), <sup>23</sup>Ana María (<sup>∞</sup>José María Cabanillas) y <sup>24</sup>Rafael (<sup>∞</sup>Dolores Pérez). En el mapa de 1924 la suerte todavía figura como colonia Los Molles de Victorino de la Plaza e incluye al norte la estación Flora, que según Udaondo, Estaciones, p. ?? fue nombrada así por la botánica del lugar –Flora era la diosa romana de la primavera y las flores– de acuerdo a una propuesta de V. de la Plaza quién debe haber cedido el terreno El mapa Mop Colonias 1936 tiene a la estancia Los Moyes, 10.799 hectáreas de <sup>22</sup>María (Pilar) de la Plaza de Arias Moreno, <sup>21</sup>Silvia de la Plaza de Castañeda Vega y <sup>24</sup>Rafael de la Plaza. En el mapa Igm 1950 figura el casco de Los Molles circundado por una colonia Molles, muy dividida al sur del pueblo Flora y una colonia Flora al noroeste del mismo pueblo; a esta última ya la mencionamos<sup>An17</sup> pero ahora debemos suponer que también fue de <sup>1</sup>V. de la Plaza. El Anuario Kraft 1919 tiene a Victorino de la Plaza, ganadero, Saira y Flora; los Anuarios Kraft 1924, 1929 y 1935 dicen Los Molles, Flora, propiedad de <sup>21</sup>Silvia de la Plaza de Castañeda Vega, mientras que los Anuarios Kraft 1924 y 1929, listan a Francisco Castañeda Vega, su marido, ganadero, Saira. La pareja tuvo ocho hijos, entre ellos <sup>211</sup>Silvia Castañeda Vega (<sup>∞</sup>José Manuel Horacio Albarracín), <sup>212</sup>Rafael Castañeda Vega (<sup>∞111375</sup>María Teresa Araya<sup>E102,F102</sup>), <sup>213</sup>Sara (<sup>∞</sup>Roberto Knutty), <sup>214</sup>Carlos (Constancio?, <sup>∞</sup>María Esther Márquez), <sup>217</sup>Roberto (=Petete, <sup>∞</sup>Zelmira Albarracín) y <sup>215</sup>Ecilda (=Ecilia =Ercilda =Nena) Castañeda Vega (\*1908 Santiago del Estero -<sup>+</sup>2000, Buenos Aires, <sup>∞</sup>Elias Domingo Tarradellas,\*1903, Goya, Entre Ríos -<sup>+</sup>1986, Buenos Aires). Según una comunicación 2013 de María Virginia del Río de Tarradellas, Buenos Aires, la parte con el casco de Los Molles le correspondió a <sup>21</sup>Silvia de la Plaza de (Francisco) Castañeda Vega. Cuando falleció (~1948?) esta parte se repartió al azar entre sus hijos, el casco con 1.005 hectáreas, tocándole a <sup>215</sup>Ecilda de (Elias) Tarradella, quien a los diez años tuvo que rematarlo. Los Anuarios Kraft 1935 y 1941 tienen a un (administrador?) Eduardo Botella, El Molle (=Los Molles?), Flora; el Anuario Kraft 1945 lista bajo Flora a Silvia de la Plaza (viuda?) de (Francisco) Castañeda Vega, Los Molles, administrador <sup>212</sup>Rafael Castañeda Vega. Los Anuarios Kraft 1952 y 1958 tienen a <sup>215</sup>Ecilda

(=Ecilia =Ercilda =Nena) Castañeda Vega de (Elias Domingo) Tarradellas (=Tardellas), Los Molles, administrador Elías D. Tardellas, Flora; los Anuarios Kraft 1952 y 1958 también listan a la estancia San Rafael, administrador <sup>214</sup>Carlos Constancio Vega, y a <sup>(211)</sup>José M.(anuel) H.(oracio) Albarracín (padre de Horacio F. Albarracín, \*1939-<sup>+</sup>1980,<sup>∞</sup>1963, Ana Gahan Hirst<sup>C64</sup>,\*1942), estancia Santa Silvia, Flora, administrador Constantino Picchio. En el mapa catastral Marcos Juárez 1945 la suerte An7 figura muy fraccionada, distinguiéndose solo dos fracciones algo mayores –ambas separadamente rotuladas estancia El Molle– de <sup>214</sup>Carlos Castañeda Vega al norte y de <sup>211</sup>José Albarracín y Silvia Castañeda Vega al mediosur. Según Raquel Saenz Araya de Schwald, Buenos Aires, comunicación 2013, cuando hacia 1970 <sup>131762</sup>Pedro Miguel Araya Echescortu<sup>F102</sup> se quedó con el casco de Santa Elena, Inrville, las cuñadas <sup>211</sup>Silvia y <sup>(212)</sup>Tessy (=Teresa) Castañeda ‘mejoraron o construyeron’ Los Molles (=El Moye) ‘para poder seguir yendo al campo’.

Paréntesis: según Schiavoni, Inrville, p 156 cuando el levantamiento campesino de 1912 –mas bien una huelga chacarera desencadenado por una mala cosecha– conocido como el Grito de Alcorta porque el movimiento comenzó en el estación / pueblo Alcorta, Santa Fe (nombrado según Amancio Alcorta (\*1842-<sup>+</sup>1902), jurisconsulto y entre otros cargos, rector del Colegio Nacional Buenos Aires) y no del presidente José Figueroa Alcorta,1906-1910<sup>B1</sup>) se extendió a la provincia Córdoba donde un administrador Juan (M.) Tapper (=Topper; alrededor de 1900 residía en Carcaraña: website Carcaraña, un Juan W.(=M.) Tapper, figura contribuyendo a Bruner, Locust report, 1898, p. 97, desde Marcos Juárez; a más, un pleno Juan Tapper figura residiendo en esta última ciudad según el Almanaque Marcos Juárez 1900 y también como siendo miembro de la comisión de fiestas fundacionales de Noetinger<sup>An8</sup> en 1912: Cavigliasso, Tren, p. 63. La Rural 1912 tiene a Juan M. Tapper, Establecimiento, Leones, (hubo también un A. Guillermo Tapper, ingeniero, La Plata: Adresskalender 1886, p. 152) de la colonia Los Moyes (=Molles) del entonces vicepresidente V. de la Plaza –enfermo el presidente Roque Sáenz Peña, 1910-1914, este lo sucedió como presidente en 1914-1916– Tapper persiguió a los colonos rebeldes judicialmente. El vicepresidente era un terrateniente de importancia: alrededor de 1880 poseyendo unas 50.000 hectáreas en el sur de Santa Fe: Landaburu, Gringos, p. 23. En esa época un 70% de los habitantes de la provincia Córdoba eran colonos chacareros con superficies, a lo sumo, de unos pocos cientos de hectáreas, y de ellos un 80% eran arrendatarios; acerca de los contratos de arrendamiento, ver H28. Ferrero, Gringa, p. 36 y 116 describe los onerosos contratos de arrendamiento que imponían en Los Molles. En Córdoba, el “grito” cundió hacia el sur hasta Wenceslao Escalante<sup>130</sup> y hacia el oeste hasta Ordóñez<sup>F25</sup>, muchos de los campesinos que participaron en la huelga siendo temporariamente puestos presos y algo maltratados en varios pueblos santafecinos y cordobeses. El fundador –hacia 1910 tuvo en sociedad con otro socio, una chacra La Vera, cerca de Villa María– del partido Socialista argentino en 1896, Juan Bautista Justo (\*1865-<sup>+</sup>1928), diputado nacional, intervino en la defensa de ellos: Ferrero, Gringa, p. 39 y 118. El movimiento condujo a la formación de la Federación Agraria Argentina en 1912: Grela, Grito, p. 93. A una reunión de esta Federación que tuvo lugar en Villa María en 1913 asistieron representantes de las localidades San Antonio (de Litín), Inrville, Camilo Aldao, San Marcos, Las Liebres (=Laborde), Idiazábal, Marcos Juárez y Villa María, aparte de otras mas de fuera del área de la Reseña. Esta entidad agrupó a los pequeños y medianos chacareros mientras que la Sociedad Rural Argentina fundada ya en 1866 continuaba agrupando a los grandes estancieros terratenientes (los ‘oligarcas rurales’) y que dicho sea de paso, desde 1875 en adelante organizó las anuales Exposiciones Rurales de Palermo –en 1858 ya había habido allí una exposición precursora– a las que cuando yo era colegial en Buenos Aires alrededor de 1950 mi padre<sup>G26</sup>, que para ellas venía especialmente del campo, regularmente me llevaba a recorrer, visitas que recuerdo con placer, también por los exquisitos choripanes que ofrecía un stand de la Cap (=Corporación Argentina de Productores, 1933-1991), que se había hecho cargo entre otros del frigorífico La Negra, Avellaneda; ver también N26. Alrededor de 1980 volví a visitar la Exposición con mi hija Julia, gran tejedora, quién quedó encantada con las rechonchas ovejas que se exponían y más aún, con los ovillos de lana natural que allí se vendían. Hoy (2018) está en disputa si la compra del predio por la ‘pituca’ Sociedad Rural

Argentina por un ínfimo precio en 1991 al Estado siendo presidente Carlos Saúl Meném (1989-1999) –y habiendo cobrado la coima de costumbre?– fue de ley.

Exposición Rural en Palermo, Buenos Aires. Jurados juzgando de caballos tiro (razas Trotter y Percheron ?) ante nutrido público.

Siguiendo al oeste y al sur del ferrocarril –mas precisamente al sur del tramo que contiene la estación Noetinger– se ubica la **suerte 9**. Existe una mensura administrativa número 20, 1863, departamento Marcos Juárez, Monte del Castillo, suerte An9, 4 leguas, 230 (? =213) cuadras cuadradas (≈11.184 hectáreas), propiedad de Santiago Gowland por compra al fisco: registro 2, escribano Moisés Escalante, 1863, folio 84, suerte As9, 4 leguas 213 cuadras cuadradas. De acuerdo a la mensura administrativa 1864 de la vecina suerte An111, la suerte As9 era entonces de Santiago Gowland. Fernando N. fue un corredor de bolsa de origen suizo-alemán en Buenos Aires: comunicación 2001, Arturo Nottebohm, Buenos Aires. En el mapa Laberge 1867 la suerte As9 ya era de Fernando Noettenger (=Nöttinger =Noetinger, +1916,<sup>o</sup>1862, Emma Gowland,\*1834, Buenos Aires -+1889, hija de Daniel S. Gowland<sup>J79</sup>; padres de Carlos Noetinger<sup>An111</sup> ; un F.(riedrich?) W.(ilhelm) Noetingen(r) figura en Mulhall, Handbook 1863 como residiendo en Potosí 129, Buenos Aires. Puede ser que F. N. fue un quebrachero en la provincia Santiago del Estero, es decir que estuvo metido en el negocio del desmonte de quebrachos tanto para fabricar postes para hacer alambrados como para extraer el tanino usado para curtir cueros. Los mapas Chapeaurouge 1873 y 1893 todavía la tiene a la suerte As9 como de (Daniel Santiago) Gowland (=Gonland)<sup>As7</sup>. Según una mensura de las vecinas suertes B6 y 107, la suerte As9 ya era de F. Nottenger (=Noetinger) en 1881. Hay una mensura judicial aprobada, departamento Marcos Juárez, número 76 (=3 sin aprobar), 1883, Monte del Castillo, 4 leguas 213 cuadras cuadradas (=11.353) hectáreas, propiedad de Fernando Noetinger; los vecinos eran al norte herederos de Mendoza<sup>An8</sup> y herederos de Lastra<sup>An111</sup>, ‘hoy’ de Tristán Castellano<sup>An111,H69</sup> quien ‘está en las Sierras’, al este Victorino de la Plaza<sup>As7</sup>, al oeste (Pablo) Barrelier<sup>As10</sup> y M.(aniel) Morales<sup>As110</sup> quien ‘no sabe firmar’, al suroeste F.(leming) Francis<sup>B3</sup>, quien ‘está en Rosario’ y al sur F.(ederico) Moreno<sup>B107</sup> quien ‘está en San Juan’. Según la mensura en 1867 una casa comercial P. Dillmann y compañía vendió la suerte a F. Noetinger, Augusto Kratzenstein<sup>An 112,As7</sup> siendo su apoderado; efectivamente, en el registro 3, 1903, folio 617 se protocolizó que Santiago Gowland vendió (un campo?) a P. Dilleman y compañía; la venta figurará en la escrituras registro 2, 1865, folio 117v y folio 121<sup>As7</sup>. En una mensura 1881 acerca de las suertes B6 y 107 Kratzenstein se designó como socio de Fernando Notenger y apoderado de Francisco Francis<sup>B3</sup>; en ese mismo contexto el bosque ‘monte del Castillo’ es descripto como desaparecido. Existe una escritura labrada por Secundino del Signo, registro 2, 1883, folio 103, por la cual Fernando Noetinger apoderó a Augusto Kratzenstein para que ‘atienda y administre el establecimiento Monte Castillo’. En el plano de mensura 1894, suerte 10, por el agrimensor Aureliano Bodereau (=Bordereau, \*1847, Francia) la suerte As9, Monte de Castillo, figura como propiedad de Fernando Noetinger. En el mapa Chapeaurouge 1901 la suerte As9 sigue siendo de Noetinger. Río, Colonización 1899, p. 62 lista a la **colonia Monte Castillo** como fundada en 1892 por Fernando Nothinger (=Noetinger =Nottinger), propiedad del mismo, administrada por J. Bonet; Campaña Agrícola, 1908, p. 6 y 1912, p. 6 dicen fundada por C.(arlos?) Noetinger<sup>An111</sup>, propiedad de Antonio Costa, 10.820 hectáreas; este último fue miembro de la comisión de fiestas fundacionales de Noetinger en 1912: Cavigliasso, Tren, p. 63. Según Bichsel-Costa, Juan Costa, p. ??, Antonio Costa fue un inmigrante italiano que hizo fortuna como empresario adoquinador de calles urbanas –los adoquines en su mayoría se importaban de Europa sirviendo como lastre en los barcos que venían a cargar trigo<sup>B101</sup>– en Buenos Aires y quien compró Monte Castillo en dos tandas en 1903 –a Fernando Noetinger?– y en 1916 –a Gregorini?–. Carlos, Fernando, Luís y Amelia Noetinger vendieron a Juan A.(ntonio?) Gregorini y Antonio Costa: registro 3, 1903, folio 654v. En el mapa Peralta 1905 la colonia Monte Castillo es de Costa y Gregorini y figura como colonia Monte Castillo en los mapas Río Achával y Greiner 1905; Jannasch

1912 y el plano Noetinger 1912/28. El Anuario Kraft 1913 lista a Antonio Costa, ganadero, Marcos Juárez. Los Anuarios Kraft 1919, 1924 y 1929 listan a Antonio Costa, ganadero, Noetinger; el Anuario Kraft 1935 lista a una sucesión Antonio Costa, ganadera, y a un Andrés Costa, avicultor; los Anuarios Kraft 1941, 1945, 1952 y 1858 tienen a Andrés Costa, El Regalo, Noetinger. Antonio Costa estuvo asociado con J. A. y J. B. Gregorini: en 1905 compraron juntos 15.000 hectáreas en Santa Cruz; Juan Bautista Gregorini fue un picapedrero en Sierra Chica, Olavaria. Si un J. G. Gregorini con conexiones uruguayas que figura en Caras y Caretas 27.7. 1901, p. 1 es de la misma familia queda en la duda; hubo un Gregorini que en 1913 era dueño de una estancia cercana a Rufino, Santa Fe –vecina a una propiedad de N.(orberto) Quirno Costa<sup>D91</sup>– quién figuró en la comitiva del gobernador cordobés José Figueroa Alcorta (1895-1898), cuando este inauguró una usina hidroeléctrica cerca de Córdoba en 1898<sup>F83</sup>; fue ministro de los presidentes Juárez Celman y Figueroa Alcorta, vicepresidente del presidente Roca (1898-1904), presidente del Senado nacional en 1903 y estanciero cerca de Venado Tuerto: Guía Kraft 1903, Herrero, Índice Biográfico. El semanario Unión 24.9. 1908 lista a Dates y Costa, San Jorge de Méndez, como expositores en la 1ra exposición-feria de la Sociedad Rural de Unión, Bell Ville: sospecho que esto se refiere a alguna fracción de Monte Castillo. En el mapa Registro 1912 la suerte As9, Monte Castillo, 11.185 hectáreas, todavía figura como de Fernando Noetinger. El mapa Córdoba 1924 continua teniendo a la suerte As9, Monte Castillo como de Gregorini y Costa; sobre el límite norte próximo al rincón noroeste se halla el actual pueblo Noetinger. El mapa Igm 1931 llama al mismo campo Monte de Castillo; acerca de otro campo Castillo, ver C59. El mapa Igm 1950 marca el casco de la estancia Monte Castillo a unas 2 leguas al sur de Noetinger y apenas al sur del canal desaguadero Litín-Tortugas<sup>As18</sup>. Sergio A. Tissera, Córdoba, me informó 2012 que a ese casco se le conoce ‘un túnel de escape’ para el caso que fuera sitiado por los indios<sup>G26</sup>. Ferrari, Monte Buey, p. 90 menciona a Andrés Costa, ‘rico hacendado propietario de la estancia Monte Castillo, Noetinger’, quién promovía la educación escolar y quién a partir de 1941 financió por varios años una escuela rural en Monte Buey<sup>F83</sup>. El mapa Mop Colonias 1936 tiene a la estancia Monte del Castillo dividida en 9 fracciones de aproximadamente 1.200 hectáreas cada una de un igual número de herederos Costa, entre ellos también un Andrés Costa, una Juana Antonia Costa de Capurro y una Carmen Costa de Capurro. Uno de los herederos de unas 1.000 hectáreas, fue el hijo mayor de Antonio C., Juan Costa (\*1875, Buenos Aires -+1927, Rosario, suicidio?, casado tres veces, un hijo) promovió la construcción del primer elevador (=silo) de granos en Leones de la región que se completó en 1930 y fue un promotor del cooperativismo agrario desde 1916 a 1927, el administrador de sus campos siendo Cupertino Salinas<sup>An111</sup>: Bichsel y Juan Costa. Entre el canal desaguadero y Noetinger el mapa Igm 1950 marca una estancia / colonia La Juanita; los Anuarios Kraft 1924, 1929, 1935, 1941 y 1945 listan a N. Capurro, La Juanita, Noetinger; el Anuario Kraft 1958 lista solo a La Juanita; acerca de otras La Juanita, ver D109 y E87.

En 1757, escribanía 2, legajo 27, expediente 30 figura una merced Ampatococha (y otras) de Manuel Oliva; en 1805 el convento de Santa Catalina vendió a Julián Galíndez un terreno Ampatocochas: registro 4, folio 511; se tratará del campo que sigue ?. La inicial historia (original extensión, original receptor ?) de la merced Ampatococha no parece ser conocida; puede que un estudio del expediente 1757 por alguien la aclararía. En el mapa Laberge 1867 sigue al oeste de la suerte As9 una menor **suerte 10** de Barrilier (=Barrelier<sup>G27</sup>); lo mismo también en el mapa Chapeaurouge 1872. Existe una mensura administrativa, Unión, número 12 (=181), 1864, acerca de la suerte As10 (y As110), serie B, Ampatocochas, 2.196 hectáreas, propiedad de (los hermanos) Carlos y Pablo Barrelier; aparece allí atravesada diagonalmente de noreste a sureste por el camino del Despunte<sup>Anini,An112,Cini</sup>; vecinos eran al norte de la Lastra<sup>An301.111</sup>, al este Gowland<sup>As9</sup>, al oeste (Eusebio) Sanchez<sup>An112</sup> y al sur Ramón Vivanco<sup>An110</sup>. En el mapa Córdoba 1882 la suerte As10 aparece rotulada Árbol Solo dentro de un campo que también se extiende al oeste marcado Monte de Ampatocochas. En el plano de una mensura 1894 (judicial sin aprobar departamento Unión, número 22 (= 35) de la suerte As10, Ampatocochas, por el agrimensor Aureliano Bodereau la suerte 10, serie B, 2.196 hectáreas, figura como propiedad de Pablo Barrelier<sup>G27</sup> (\*1833, Francia) –en 1895 este residía en Córdoba ciudad, era rentista y viudo y tenía cuatro hijos mayores, entre ellos los abajo citados<sup>G27</sup>– dentro de ella figura un

monte Ampatococha y una serie de ranchos cerca de los que se cruza un camino que viene de Bell Ville con otro que viene de Leones; al oeste el plano rotula a un campo parte de suerte As112, que es propiedad de Ignacio Vivanco<sup>abj</sup>, que a su vez se topa al poniente con la colonia Santa Cecilia de Guillermo Reyna<sup>abj</sup>. En los mapas / planos Chapeaurouge 1901, Peralta 1905, Noetinger 1912/28, Registro 1912, plano 11, y Córdoba 1924 la suerte As10 figura como P. Barrelier (°1873, Córdoba, Serafina Pacheco). El mapa Mop Litín 1936 muestra a la misma suerte dividida entre Carlos E. Barrelier (\*1874, Córdoba) y Pablo E. Barrelier (\*1875), unas 1.100 hectáreas cada uno. Carlos y Pablo Barrelier figuran como ganaderos, Noetinger en los Anuarios Kraft 1919, 1924 y 1929.

Al sur de la suerte An301.112, la parte oeste de la colonia Montes Grandes y la franja sur As112 se extendió al sur de las ferrovías entre Noetinger y Chilibroste un angosto terreno, bastante fraccionado; hoy día (2009) debe ser parte de la traza de la ruta provincial 2. Entre los que fueron dueños de fracciones de esta franjita –que se conoció por Quebracho?– de acuerdo a la mensura 1895 de la suerte An112 figuran Rita Sánchez de León<sup>arr</sup>, Alberto Medina<sup>arr</sup>, ?? Quinteros<sup>arr</sup>, Augusto Kratzenstein<sup>As7</sup>, P. Cuello, C. de Castro y G. Fillipi<sup>An112</sup>; Patricio Cuello quien aparentemente había comprado un campo a Camilo de León vendió en 1889 a Gerónimo Fillipi (\*1850, Santa Fe) un campito y en 1890 a Buenaventura Castro otro campito; según la mensura 1896 del campo Vivanco<sup>abj</sup>, eran propietarios de esos terrenos Alberto Medina, fracción este, y Patricio Cuello, fracción oeste. En 1890 un Cirilo Ceballos vendió a Esteban Medina, por ante el escribano Ignacio Marchand, registro 9, folio ?? un campito; lo hubo en mayor extensión de Nicolasa Ferreyra de (Benigno) Juárez (°1863, Bell Ville); en 1891 Lorenzo Mir vendió a Esteban Medina un campito por ante el escribano Ignacio Marchand que Mir lo hubo de María Villalba y Eustaquio Carballo; en 1892 Esteban Medina vendió a Alberto Medina y en 1895 Cirilo Ceballos vendió a Ramona Medina de Moyano una quinta; si es que estas ventas y compras tienen que ver con los presentes terrenos queda por establecer.

Al sur y oeste de la franjita sigue una mayor franja sur de la suerte An112 que tratamos en el previo renglón pero que después de 1912 quedó situada al sureste y al sur de las vías del ferrocarril cercanas a la estación Santa Cecilia / Chilibroste, una franja que en algunos mapas aparenta como una continuación al oeste de la suerte As10 recién tratada. En el mapa Laberge 1867 la fracción As112 está constituida por un campo rotulado como de Quinteros, mas un rectángulo no definido localizado en el rincón suroeste de la suerte An112. El mapa Chapeaurouge 1872 muestra al campo de Quinteros seguido de una explícita franja extendiéndose hacia al oeste. La mensura 1864 acerca de las suertes An111 y An 301.112, sugiere que la franja vecina al sur se dividida en una suerte As10, este, entonces todavía fiscal y en una suerte As12, pero esto último es un error: la misma mensura de hecho marca a la correcta, muy diferentemente emplazada suerte An12; se trata realmente de una franja sur de la suerte An 112 por un tiempo propiedad de Jerónima Lastra de Pizarro<sup>An112</sup> (este) y de ?. Pezúa<sup>An12.302</sup> (oeste). En el mapa Córdoba 1882 los campos aparecen rotulados Monte de Ampatocochas, Corralito y 112. En el mapa Chapeaurouge 1901 la sección este del campo figura como de I.(gnacio) Vivanco; en el mapa Peralta 1905 el ex-campo de Vivanco aparece dividido entre Manuel Porcasa, estancia Los Corralitos –acerca de otro Corralitos ver An319 y G62– y Vivanco<sup>F102,G26</sup>. El plano Noetinger 1912/28 marca campitos de una sucesión de M. Porcasa, de un ilegible y un campo Ampato Cocha (=Ampatococha) de Juan Sch???. El mapa Registro 1912, plano 11 tiene a este campo como una parte norte de la estancia Corral de Gallo<sup>As110</sup> de herederos de Vivanco y colindando al oeste con la parte sur de la estancia Santa Cecilia<sup>An112</sup> de G. Reyna; el mapa Córdoba 1924 marca a estas fracciones pero sin dueños. En el mapa Mop Litín 1936 a la suerte As10 le sigue al oeste una fracción muy dividida entre personas apellidadas Porcaz(a?), una estanzuela La Celina de Nicolás Allende; anteriormente en los Anuarios Kraft 1913 y 1919 La Celina figura como de Enrique Claudeville, Chilibroste; en el Anuario Kraft 1919 figura Rómulo Argüello, La Celina, Bell Ville; este a su vez figura en la guía La Rural, La Amelia (=Aurelia?), Ballesteros y en el Anuario Kraft 1913, La Aurelia, Ballesteros; en el Anuario 1924 La Celina es de Guillermo Luft<sup>N42</sup>, Noetinger; en el mapa Igm 1950 el casco de La Celina figura a una legua al este de Chilibroste y una campo Ampatocochas, 900 hectáreas de Pedro I. y J. P. Ostoich<sup>An112</sup>; la parte suroeste de la suerte An112, la colonia Santa Cecilia,

también parte de la franja al sur de las ferrovias aparece vacía. La mensura 1908 de la vecina estancia Buena Vista<sup>Btt</sup> señala a este rincón suroeste como colonia Santa Cecilia en manos del Banco Hipotecario Nacional. A esta parte de la colonia se refiere el remate 1923 que mencionamos bajo An112. Los Anuarios Kraft 1941 a 1958 tiene E. Lucca, La Felisa, Chilibroste; el casco de La Felisa se ubica una legua al oeste de Chilibroste en el mapa Igm 1950; los mismos Anuarios Kraft listan a Antonio Salazar, La Magdalena, Chilibroste, una estancia a la que no logro ubicar.

Al sur del campo An/As112 se encuentra la **suerte 110** que en 1799 parece haber sido de Juan Francisco Peralta o Juan Bautista Fernández y que en la mensura 1864 de la suerte B1 parece haber sido de Ascencio Peralta<sup>B1</sup> (+>1884, ∞1876, Villa María, Anita Peralta ?) y al oeste de Juan Bautista Fernández; en la mensura 1864 de la suerte B2 la presente suerte aparece mal numerada 11. La mensura judicial 1865 de la suerte An112 por F. Crissafully tiene como vecinos al sur, suerte As110 a (Ignacio) Vivanco, L.(ino) Machado, Juan Bautista Fernandez y fiscal. Una mensura administrativa, departamento Unión, número 43, 1866, 1.104 hectáreas, Monte de Litín, suerte 100 (?), propiedad de ?. Lastra probablemente se refiere a una parte de este campo As110 tiene como vecinos al norte Camilo León Sánchez<sup>An112</sup>, al este Lino Machado<sup>As110</sup>, al oeste herederos Fernández<sup>As112</sup> – representados por Salustiano Carranza<sup>Btt</sup>– y al sur Uldislao (=Ladislao) Mendoza<sup>B1</sup>. La mensura 1864 de la suerte As10 de Barrelier tiene como vecino al sur a Ramón Vivanco 303.110. El mapa Laberge 1867 sin embargo tiene al sector oeste de la suerte As110 de hermanos Vibanco (=Vivanco)<sup>abj</sup>, a dos lotes en el sector medioeste marcados Monte de Litín y a un campo oeste de S. Carranza. Salustiano Carranza (\*1826, Paso de Ferreira-+1884,∞1850, Peregrina Carranza, una prima,\*1826-+>1895, él nieto de José Tomás C. a través de su padre José Tránsito Carranza,∞Rufina Malbrán), maestro de posta (1840-1850), juez de alzada (≈de primera instancia) y hacia 1855 y 1861-1870 comandante de Tercero Abajo; en 1857 resistió a una insurgencia de José Victorio López, el hijo de ‘Quebracho’ López. El mapa Chapeaurouge 1872 solo señala a un dueño Vibanco (=Vivanco) de la extendida franja As110. El atrasado mapa Córdoba 1882 indica a un (S.) Carranza como dueño de una mayor parte oeste de la suerte As110 y un planito de A. Bodereau 1893 la dice a la suerte de ‘compradores a R.(amón?) Vivanco’. En el plano de mensura 1894 de la suerte As10<sup>arr</sup> por el agrimensor Aureliano Bodereau la vecina suerte As110 aparece co-mensurada y dividida de este a oeste en una franja de Manuel Morales, un cuadrado de ‘los’ González, un franjón de Tártara hermanos, un cuadrado de Ignacio Vivanco –a esta fracción aparece apegada una parte de la suerte As112 del mismo dueño<sup>arr</sup>– franjas de ‘los’ Ceballos, de Apolinario Moreira y de Conrado Argarañáz, un cuadrado de Gorgonio Peralta y una angosta franja sobrante. El mapa Chapeaurouge 1893 muestra a la suerte As110 dividida en una mitad este de Vivanco y una mitad oeste rotulada M.(onte Litín. En la mensura 1896 acerca del campo Corral de Gallo<sup>abj</sup>, por lo menos la sección oeste del campo González aparece como propiedad de Baudilio Samudio (=Zamudio,\*1834-+>1915,∞Josefa Pereyra,\*1839, en 1869 censados ambos en Ischilin, Córdoba); B. Zamudio y Carlos Tártara<sup>abj</sup> figuran como miembros de la comisión de la fiesta fundacional 1912 de Noetinger. El mapa Chapeaurouge 1901 muestra a la suerte As110 dividida entre Vivanco, Peralta y otros. Los mapas Río Achával 1905 y Greiner 1905 tienen la suerte As110 vacía. Continuando es conveniente de tratar las varias fracciones mencionadas por separado, comenzando con el campo de Morales y González. En el mapa Peralta 1905 aparece como una franja de ‘varios’ y un cuadrado de González. El mapa Jannasch 1912 incidentalmente tiene a la suerte As110 vacía excepto de que al oeste contiene a un poblado Litín<sup>arr</sup>. El mapa Registro 1912, plano 11, tiene a los campos de Morales y González parcialmente enajenados a nombres ilegibles; en el mapa Cordoba 1924 el cuadrado sin rotular aparece con un cuadradito noroeste El Fierro. En el mapa Mop 1937 el campo ex-Morales-González figura con el cuadrantes noreste rotulado Los Sauces y el noroeste El Fierro pero todo ya muy subdividido, algunos propietarios siendo de apellido Zamudio.

Ramón Vivanco vendió un terreno Corral de Gallo a José Manuel (=María?) Navarro<sup>CBellV</sup>: registro 3, 1871, folio 16v. Mucho mas tarde, <sup>14</sup>Ramón Vivanco y compartes vendieron a (Lázaro) José Iturrieta, yerno de José María Navarro, un terreno en Litín: registro 2, 1895, folio 578v; sería para regularizar al algún sobrante del campo?. En la mensura 1896 acerca del campo Corral de Gallo<sup>abj</sup> el

franjón era de herederos de José María Navarro (\*1801-+1881, Bell Ville, 1860, Bell Ville,<sup>∞1</sup>Juana Taborda,+1861, Bell Ville,<sup>∞11</sup>1871, Bell Ville, Wenceslada Castro) y ‘es hoy’ de Carlos (∞María Hortensia Roldán) y Luís Tártara (∞Juana Zemme)<sup>An112</sup>. En el mapa Peralta 1905 el mismo franjón es de G.(=Carlos) y L.(uís) Tártara. En el Anuario Kraft 1908 Carlos y Luís Tártari (=Tártara) son listados como propietarios de la Santa Margarita, Bell Ville y en el Anuarios Kraft 1913 aparecen como acopiadores de cereales y propietarios colonizadores de la **colonia Santa Margarita**, Santa Cecilia (=Chilibroste); el mapa Igm 1950 tiene el casco de una estancia y colonia Santa Margarita a unas tres leguas al sureste de Chilibroste. Campaña Agrícola 1908, p. 4 y 1912, p. 8 listan una colonia Santa Marga (=Santa Margarita?) y Campo de Gallo<sup>abj</sup>, 4.000 hectáreas, fundada en 1904 por Luís y Carlos Tártara, propiedad de los mismos. Carlos Tártara fue miembro de la comisión de fiestas fundacionales de Noetinger<sup>An8</sup> en 1912: Cavigliasso, Tren, p. 63. El mapa Registro 1912, plano 11, tiene al franjón, 1.353 hectáreas como de C. y L. Tártara. En el mapa Córdoba 1924 se designa a toda la parte este de la suerte As110 colonia Santa Margarita (=Santa Marga). El mapa Mop 1937, plano Litín tiene a La Margarita, 1.191 hectáreas de Francisco Reale; también poseía en 1937 una chacra adyacente al sur en la suerte B2.

Paréntesis: La extendida familia Vivanco jugó un importante papel en la región de Frayle Muerto<sup>BI,F22,F102,F113bis,G26,G65,I45</sup>. Según Beatriz Guevara, Corral de Gallos y Guevara, Familia, comunicaciones 2008 por Carla Saccentini, Bell Ville con añadiduras derivadas de los censos 1869 y 1895, website familysearch, una rama de la familia se derivaba de <sup>1</sup>Antonio Vivanco,\*1892, España, ver Bischoff, Saladillo, p. ??,∞Casimira Español,\*1890, Córdoba, tuvieron seis hijos: <sup>11</sup>José (Gabriel) Vivanco (\*1820-+1873?,∞Josefa Bustos,\*1824-+1906, cuatro hijos, entre ellos <sup>111</sup>Juan V. (\*1852) y <sup>112</sup>Victoria V., ∞1867, Frayle Muerto, Nazario Casas<sup>Dbb</sup>), <sup>12</sup>Ponciano Vivanco (\*1831-+~1910,∞1857, Córdoba ciudad, Rosario Fierro,\*1839, censados en 1869 en Bell Ville y en 1895 en Córdoba ciudad; once hijos entre ellos <sup>121</sup>Ponciano V. hijo,\*1862, Bell Ville-+1929 y <sup>122</sup>Rosario V. hija \*1866,∞Amancio Galíndez \*1848, agrimensor), <sup>13</sup>Nicolasa Vivanco (\*1825,∞1842, José Ignacio Ceballos), <sup>14</sup>Ramón Vivanco (\*1831-+1883,∞1864, Córdoba ciudad, Santos Fierro, \*1847)<sup>BI, F102</sup>, ocho hijos, entre ellos <sup>141</sup>S.(egundo) Ramon (=Ramón S.) Vivanco (\*1867), agrimensor y <sup>142</sup>Clemira Vivanco<sup>C67</sup>, <sup>15</sup>Segundo (R.) Vivanco<sup>I45</sup> (\*1825, ∞Dominga Gómez, \*1831: siete hijos entre ellos <sup>151</sup>Segundo V., hijo,\*1868-+1893, Bell Ville de un balazo) e <sup>16</sup>Ignacio Vivanco (\*1835-+1895, Bell Ville,∞1870, Bell Ville, su prima Dionisia Español,\*1819- +1889, viuda de Martín Ramos, viuda de Francisco de Guevara: siete hijos, entre ellos <sup>161</sup>Nicandra (V.ivanco?) Español,\*1861,∞Arturo Winter; ver abajo, y <sup>162</sup>Lucila (=Lucia?) E.(spañon?) V.,+1890,∞Crispín Carballo<sup>Bvv</sup>,\*1857). En el censo cordobés 1840 figuran <sup>1</sup>Antonio y Casimira Vivanco con los hijos <sup>13</sup>Nicolaza\*1825, <sup>16</sup>Ignacio \*1828 –el mismo Ignacio Vivanco nombrado teniente primero, 4ta compañía de infantería, Bell Ville: Leyes, 19.4. 1895?– <sup>15</sup>Segundo \*1830, <sup>14</sup>Ramon \*1832 y <sup>12</sup>Ponciano \*1834 residentes en (Los H)Ormigueros, Litín. Anotamos que una parte de la suerte I45 figura sucesivamente como de Vivanco, de <sup>14</sup>Segundo Vivanco, de una viuda Vivanco, de un dr. Vivanco y de <sup>141</sup>Segundo R. Vivanco. Hubo un intendente de Bell Ville en 1951-1952 de este último nombre: Bischoff, Historia, p. 710. Un Ramón Vivanco fue en 1928 secretario de la primera comisión municipal de Monte Buey<sup>F83</sup>: Ferrari, Monte Buey, p. 55. Lorenzo Mir vendió un terreno a <sup>14</sup>Segundo Vivanco: registro 3, 1885, folio 413, y en 1893 el mismo le hizo un juicio por calumnias a Ramón o Segundo Vivanco.

Supongo que <sup>1</sup>Antonio Vivanco adquirió (o recibió) la suerte As110 antes de 1850 y que hacia esa fecha –junto con otros campos?– la heredaron sus hijos. Varios de estos deben haber enajenado sus hijuelas; hacia 1885 uno de ellos, <sup>16</sup>Ignacio V., parece haberse esforzado de re-adquirir algunas de los campos. En 1888, registro 9, folio 72, <sup>16</sup>Ignacio Vivanco compró un terreno, ~1.014 hectáreas situadas en Campo de Gallo por 1.900 pesos moneda nacional a <sup>15</sup>Segundo Vivanco, campo que este había comprado a su hermano <sup>14</sup>Ramon Vivanco; en una escritura del mismo año en el mismo registro, folio ~140, Santos Fierro (viuda?) de (Ramón) Vivanco ratificó esa venta. Son vecinos al norte y este Ignacio Vivanco, al oeste herederos de (<sup>13</sup>)José Ignacio Ceballos y al sur herederos de Domingo Mendoza<sup>B1,B2</sup>. Cuando <sup>16</sup>Ignacio (=Ygnacio) Vivanco falleció en Corral del Gallo los herederos de

Ignacio Vivanco en 1895 nombraron a un apoderado dr. Daniel Linares, Córdoba ciudad, para que ‘moviera’ el proceso de sucesión: registro 9, folio 514v. Existe una mensura judicial sin aprobar, departamento Unión, número 30, 1896 por el agrimensor Hilario Peralta, 6.259 hectáreas, (partes de las) suertes As112 y As110, serie B, de herederos de <sup>16</sup>Ignacio (=Ygnacio) Vivanco. La propiedad de Vivanco tenía la forma de un martillo, la ‘cabeza’ de la cual era una parte mediosur de la suerte As112 conocida como Ampatococha que se extendía de la suerte As10 de Barrelier hacia el oeste limitando allí con la parte suroeste de la suerte As112, la Santa Cecilia de Guillermo Reyna<sup>An112</sup>; entre las suertes As112 y An110 también se estiraba al poniente un angosto ‘bigote’ sobrante de los herederos que no figura mas en posteriores mapas o planos. El ancho ‘mango’ de la propiedad Vivanco es una un rectángulo central de la suerte Corral de Gallo<sup>As110</sup> que limita al este con C. y L. Tártara<sup>arr</sup>, al oeste con N. Vivanco de Ceballos e hijos<sup>abj</sup> y al sur Justiniano Posse y Jorge Lastra Funes<sup>B1,B2</sup>. <sup>161</sup>Nicandra Vivanco de Winter y su esposo –herederos de <sup>16</sup>Ignacio V.– hipotecaron (su hijuela?) en 1897, registro 3, 1897, folio 744 al Banco Provincia de Córdoba; el esposo Arturo A. Winter (\*1849-<sup>+</sup>1902), comerciante, de padres alemanes, yerno de Ignacio V., murió en la estancia Corral de Gallo baleado, firmando su acta de defunción como testigo un <sup>111</sup>Juan Vivanco (\*1856), estanciero, casado. El mapa Peralta 1905 tiene al cuadrado ex-Vivanco dividido en una franjita de B.(?) Vivanco, y una franja de L. y C. Tártara; a la ‘cabeza’ norte del campo<sup>As112</sup> el mapa la continua teniendo como de Vivanco. Efectivamente, como vimos Campaña Agrícola 1908, p. 4 y 1912, p. 8 listan al Campo de Gallo junto con Santa Marga como propiedad de Luís y Carlos Tártara<sup>arr</sup>. El mapa Registro 1912, plano 11, tiene al campo Corral de Gallo junto con la fracción de la suerte An112 al norte de vuelta de herederos de Vivanco pero el atrasado mapa Córdoba 1924 vuelve a tener al Corral de Gallo amalgamado con la colonia Santa Margarita. El mapa Mop 1937, plano Litín muestra al Campo de Gallo –sin la fracción de la suerte As112 y sin una angosta franja sur: La Reconquista<sup>abj</sup>?– 1.802 hectáreas de Juan Canale<sup>As110,C63,B6,D109,D105,E86</sup>. En el mapa Igm 1950 todavía figura por aquí un puesto Corral de Gallo.

R. Seymour, Un poblador, p. 248, menciona al maestro de la posta Fraile Muerto <sup>11</sup>José R.(=G.?) Vivanco (=Vibanco=Ribanca) quién antes de 1864 tenía una majada de ovejas cuidada por unos peones en un puesto ubicado dentro de la suerte G26, Monte de la Leña, cuando todavía era propiedad fiscal. La posta en cuestión era la de Caseros, que se ubicó por un tiempo en el campo La Palmira de los Vivanco<sup>B1</sup>. Un <sup>11</sup>José Vivanco –el antiguo maestro de posta ?– fue electo municipal de Fraile Muerto en 1871; <sup>11</sup>José G., <sup>12</sup>Ponciano y <sup>14</sup>Ramón Vivanco firmaron la carta Wehrhan 1866 acerca de un fuerte<sup>132</sup>. Los hermanos Vivanco también figuran manteniendo un puesto en la suerte G65, Los Perros en 1864. Rosario Fierro de (<sup>12</sup>Ponciano) Vivanco<sup>F102</sup> y Santos Fierro de (<sup>14</sup>Ramón) Vivanco aparecen ambas como cofundadoras en 1871 de una sociedad de beneficencia: Villarroel, Bell Ville, p. 459; en una escritura bellvillense de 1890 se menciona a la S. Fierro<sup>F102</sup> como viuda). <sup>12</sup>Ponciano Vivanco, padre es listado en el censo 1869 como comerciante; debe ser el municipal de Fraile Muerto/Bell Ville que menciona Sáenz en su nota 144; fue por cierto municipal entre 1873-1879 y otra vez en 1893 y 1898: Bischoff, Historia, p. 709; fue jefe político interino del departamento Unión 1874-1875: Pavón, Jefaturas, p. 169; en 1889 un William Gray le instaló un teléfono; según Viel Moreira, Caminos, p. 10 era jefe político del departamento Unión también en 1897, en una escritura bellvillense 1890 aparece una firma Vivanco y Winter: el último debe ser (<sup>161</sup>)Arturo A. Winter, quién figura como testigo en otra escritura bellvillense de 1889, será el mismo a quién Watteville, Lettres, p. III3 menciona como comerciante alemán en Fraile Muerto ya en 1867 ?. En 1889 <sup>12</sup>Ponciano V., padre confirió un poder amplio a su hijo, dr. <sup>121</sup>Ponciano Vivanco (\*1865, Bell Ville -<sup>+</sup>1929, Buenos Aires): registro 9, folio 66v. Este último, recibido de abogado a los 21 años en la Universidad Nacional de Córdoba, fue legislador provincial y nacional, ministro, presidente del Consejo Nacional de Educación (1903-1908), fomentador de escuelas y bibliotecas populares, Herrero, Indice Biográfico lo menciona como jurisconsulto y político; debe ser el mismo a quién el Review River Plate 14. 6. 1894 reporta haber sido nombrado ministro de hacienda cordobés y el que el Almanaque Sundt 1908, p. 147 lista como diputado nacional por Córdoba; Sánchez, Hombres, p. 126 lo menciona como contrario a Ambrosio Olmos<sup>N52,N48</sup> en 1888; Ferrero, Colonización, p. 96 dice de él “roquista,

ministro del gobernador (Julio) Astrada (1894-1895), organizó una colonia La Palmira<sup>BI</sup>, que después vendió –o tuvo que ceder?– al Banco Nacional.

En la mensura 1895 de la suerte, al oeste del citado ‘mango’ de Ignacio Vivanco se extienden tres franjas angostas de <sup>13</sup>N.(icolasa V.(ivanco), viuda de (José Ignacio) Ceballos<sup>F98</sup>, de Apolinario Moreira (=Moreyra,<sup>∞</sup>Francisca Cardoso) y de Conrado Argañaraz (<sup>∞</sup>1886, Bell Ville, viuda Encarnación Pérez, \*1848; <sup>∞II</sup>1871, Bell Ville, Miguel Moreyra, hijas Martina, \*1879, Bell Ville, padrino Lino Machado<sup>arr</sup>, y Ramona Moreyra). Guevara, Corral de Gallo, p. ?? describe que José Ignacio Ceballos (<sup>+</sup>1886,<sup>∞</sup>1842, Villa Nueva, <sup>13</sup>Nicolasa Vivanco,\*1807-<sup>+</sup>1910), por un tiempo estuvo a cargo de (una parte de) la estancia Corral de Gallo y que era bastante dado a la juerga. A su vez <sup>13I</sup>José León Ceballos (\*1869), su hijo casado, estanciero, murió apuñalado allí en 1900. En el mapa Peralta 1905 figuran las franjas de N.(icolasa) V.(ivanco) de Ceballos, de Argañaraz y de Moreira, pero las últimas dos revertidas este-oeste. El mapa Registro 1912, plano 11, muestra un campo de <sup>13</sup>N.(icolasa) v(iuda) de Ceballos, otro de A.(polinario?) Moreira y uno de C.(onrado) Argañaraz (=Argañaras<sup>An112</sup>); el mapa Córdoba 1924 tiene las tres franjas vacías. El mapa Mop Litín 1936, plano Litín muestra a las franjas amalgamadas como (colonia) Santa Rosa<sup>abj</sup>, dividida a su vez entre Hannah Pettigrew de Simons (\*1861, Florencio Varela, Buenos Aires, <sup>∞</sup>1881, Florencio Varela, Charles Richard Simons, \*1849) y J.(orge =George) Moreland Beck<sup>An112,Buu</sup> (\*1863, Ravenstonedale, Westmoreland, Inglaterra -<sup>+</sup>>1938,<sup>∞</sup>1897, Belgrano, Buenos Aires, Grace Margaret Hogg\*1861; él empleado; otros dos hermanos, John y (Joseph) Octavius Beck también vinieron a la Argentina; Henry Beck padre (<sup>∞</sup>Agnes Scott, ocho hijos varones), era chacarero propietario (=yeoman) en Ravenstonedale: comunicación 2013, Trevor Woods, Basingstoke, Inglaterra). El Índice Comercial 1942, p. 493 y 507, lista a G.(eorge) M. Beck y a una sucesión H.(anna) P. de Simons, estancia La Reconquista<sup>An112</sup>, ambos Chilibroste; el mapa Igm 1950 marca a un puesto Reconquista al este-sudeste de Chilibroste situado al sur de Corral de Gallo: correspondería con la franja al sur del campo de J. Camale (=Canale?) en el mapa Mop 1936, plano Litín<sup>arr?</sup>. Además Beck tuvo una estancia La Escondida, Bell Ville<sup>Buu</sup> y Los Lirios, Almafuerde, departamento Tercero Arriba. Viajó (/viajaron) varias veces entre 1906 y 1938 desde Inglaterra a Argentina; en 1915 y 1923, él designándose estanciero.

Conviene injertar aquí una abreviada genealogía de los Machados locales: <sup>1</sup>José Machado, <sup>∞</sup>Magdalena Rivera; <sup>1I</sup>Victoria Machado (<sup>∞</sup>1841, Agustín Pereyra), <sup>12</sup>José Inocente Machado (\*1783-<sup>+</sup>1892,<sup>∞I</sup><1852, Juana Quintero,<sup>∞II</sup>1868, Bell Ville, María Aaron Juárez), <sup>13</sup>(José) Lino Machado (\*1779-<sup>+</sup>1885,<sup>∞</sup>1852, Bell Ville, Sinfrosa Colazo;<sup>13I</sup>Teofila Machado,\*1857,Bell Ville,<sup>∞</sup>1880, <sup>(13I)</sup>Gorgonio Peralta, \*1850, Córdoba,<sup>(13II)</sup>Ramona Amelia (=Amelia Ramona) Peralta,\*1882, Bell Ville,<sup>∞</sup>1907 Pedro Luis Peralta. En 1892, registro 9, folio 407v, G.(orgonio) Peralta, Litín, y Fernando<sup>II</sup> Araya<sup>E102,F102</sup>, Bell Ville, ‘ambos casados’, convinieron la formación de una sociedad para la compra y venta de ganado. Según las mensuras 1866 y 1895 de la vecina suerte An112 el campo denominado **Santa Rosa**<sup>arr</sup> fue fue antiguamente de (José?) Lino Machado<sup>G131</sup> quien en 1883, registro 2, folio 781, se lo vendió a Gorgonio Peralta; la parte oeste de su campo, Gorgonio Peralta se la compró –ante el escribano Secundino del Signo, registro 2, 1878, folio 246– como suerte An100<sup>arr</sup> a Seferino de la Lastra<sup>An111,D125,G19,H30,I47,I30</sup> quien la había heredado de su finado padre Manuel de la Lastra<sup>An111,As101,D125,E24,K34</sup>; este último campo en 1878 lindaba al norte con Gerónima Lastra de Pizarro<sup>An/As112</sup>, al este con Lino Machado, al oeste con herederos de Cipriano Moyano<sup>As315</sup>, al sud con Ladislao Mendoza<sup>B??</sup>, Ponciano Vivanco y herederos de Fernández. En la mensura judicial 1896 del campo de Ignacio Vivanco, un cuadrado mayor oeste de la suerte As110, es de Gorgonio Peralta. El mapa Peralta 1905 tiene al campo como de Gorgonio Peralta; en el mapa Registro 1912, plano 11, la estancia Santa Amelia es de G.(orgonio) Peralta; acerca de otro Gorgonio Peralta ver As 316. En el mapa Córdoba 1924 se designa a la parte oeste de la suerte As110 como Santa Amalia (=Amelia). Existe una mensura judicial aprobada, departamento Unión, número 122, 1903, 2.042 hectáreas, Santa Amalia, de Gorgonio M. Peralta: sería este campo la suerte As100<sup>arr?</sup>; como vecinos figuran al norte Julio N. Rojas y Pedro Chilibroste<sup>An112</sup>, al este G.(orgonio) M. Peralta: sería este el campo que

adquirió de Lino Machado?. Mas allá al este, figuran Martina y Ramona Moreyra, las herederas de Apolinario Moreyra<sup>arr?</sup>, al oeste J. Lloyd y G. Phillips<sup>abj,Btt</sup> y al sur Aurora B. de Mendoza<sup>B1</sup>. El Anuario Kraft 1908 tiene a Gorgonio Peralta, Santa Amelia, Bell Ville, así también La Rural 1912; el Anuario Kraft 1913 lista a Gorgonio Peralta, ganadero, Chilibroste; una sra. Amalia (=1211 Amelia?) Peralta figura allí mismo como maestra<sup>abj</sup>, un website reporta que hubo hacia 1903 una escuela no. 72 en la estancia La Amelia, ‘hoy (2012) estancia El Saucesito a una legua al sur de Chilibroste’; la escuela estaría a cargo de Amelia (Peralta de) Peralta ?. Los Peralta no figuran mas en el Anuario Kraft 1919; el Anuario Kraft 1924 lista a Manfredo Schiole (=Schiele), ganadero, Santa Amelia, Chilibroste, pero el Anuario Kraft 1929, lista a Manfredo (Gerardo) Schiele <sup>An112,N41</sup>, ganadero, estancia El Saucesito, Chilibroste; en el mismo Anuario M. Schiele figura con un garaje en Bell Ville; en el Anuario Kraft 1935, el mismo El Saucesito, Chilibroste, figura como de Luís y Oscar Bertsch que es una parte norte de la estancia Santa Amelia; La Santa Amelia también figura en el mapa Igm 1931. El mapa Mop Litín 1936 tiene a La Santa Amalia norte, 1.302 hectáreas, propiedad de Luke, Cluny Carstairs (=Cluny Carstairs Luke,\*1871, Elie, Fife, Escocia-+1967, Edimburgo, Escocia, en 1914, ovejero, estancia Cerro Toro, Punta Arenas<sup>131</sup>: Edinburgh Academy Register 1914; en 1935 y 1949 residente en Port Alberni, Vancouver Island, Canadá, casado), J. Chester Paton, R. A. Singer, C. F. A. Singer, J. A. Middleton, y sur 739 hectáreas, propiedad de J. Fleman y hermanos; un Victor F., La Santa Amelia figura como expositor en la Exposición rural 1908, Bell Ville; un P. Fleman todavía figura como dueño de la misma fracción en el mapa Igm 1950; en ese mapa el casco de Los Saucitos (ex Santa Amelia) se ubica a un poco menos de una legua al sur de Chilibroste. Rodolfo G. Frank, Buenos Aires, me comunicó 2012 que sus padres<sup>E102</sup> en 1937 cuando aún no tenían casa en el campo Marimayo<sup>B135</sup> que habían arrendado, se hospedaron por unos meses en la vecina estancia al norte de Luís (=Ludwig) Bertsch (\*1870, Ravensburg, Alemania-+1937, Santa Fe,→1900, Uruguay,→1903, Argentina,∞1904, San Jorge, Ernestina Bignoni,+1906, San Jorge, hijo Oscar, \*1906, Argentina,→~1914, Alemania, herido en la guerra mundial, ∞II 1915, Alemania, Irma (=Inés) Grigulevich,\*1886, Argentina,→1915 y→~1930, Argentina) –quien cuando en San Jorge fue un entusiasta del automovilismo (autos NSU, Neckarsulm, Alemania, en 1912 organizó una carrera) y poseyó una estancia (y cremería) El Danubio, San Martín de Escobas, Santa Fe)– y su hijo O.(scar, \*1906, San Jorge-+1985, Uruguay,∞~1932, Alicia Hortencia Tewes Stukenberg) Bertsch: Bertsch no le iba bien económicamente y que se aprestaba a vender El Saucito si lograba conseguir un puesto de mayordomo. Así fue porqué Oscar Bertsch hacia 1940 pasó a ser el mayordomo de La Guasuncha, Hersilia, Santa Fe, de los Nottebohm como sucesor de mi padre Pablo Delius<sup>G26</sup>; donde permaneció hasta 1952 cuando compró (o heredó?) en sociedad una estancia La Marianita, Ambrosetti (cerca de Hersilia), Santa Fé, que fuera de Adolfo Tewes, hijo<sup>An315,K31</sup> hacia 1910.

La transición entre la suerte As110 y las fracción sur As315 –al sur del arroyo / la cañada Algodón– de la **suerte 315** parece algo compleja. Recuérdese que por aquí corría el límite oriental de la antigua merced colonial de Moyano<sup>An315,B136</sup>. En el mapa Laberge 1867 una fracción oeste de la suerte As110 es de Carranza y la fracción As315 es de S. Carranza. En el mapa Chapeaurouge 1901i, la fracción As315, junto con las fracciones As316 y As317, es de Rosario y Manuel Oliva<sup>An317</sup>; pero que en el mapa Chapeaurouge 1901ii –los Oliva figurando tachados– es de herederos de Moyano. El mapa Peralta 1905 tiene a este campo como de J. Lloyds (=Lloyd) y G. Phillips<sup>Btt</sup> pero incluyendo una parte oeste de la suerte As110 que fuera de Salustiano Carranza<sup>arr</sup> y con una franjita noreste que es de J. Moyano Echenique<sup>An315</sup>; la mensura 1908 de la vecina estancia Buena Vista<sup>Btt</sup> sitúa por aquí un campo franja de J. Moyano Echenique y compartes<sup>An315</sup>. En el mapa Registro 1912, plano 11, la fracción oeste mochada al suroeste, 1.115 hectáreas de la As110 es de S.(alustiano) Carranza<sup>As110,Btt</sup> mientras que la parte norte de la As315 aparece sin propietario, la parte sur siendo la estancia Buena Vista de Lloyd y Phillips<sup>Btt</sup>; en el mapa Chapeaurouge 1920 la fracción As315 como todavía aparece de Lloyd (=Lloyd). En el mapa Mop Litín 1936 La Bella Vista, el campo ex-Carranza<sup>An110</sup> figura como de Alberto Gibbon, 1115 hectáreas, mientras que el campo ex-González As315 es la estancia Buena Vista, 2.015 hectáreas de Elena Zeballos de Aramayo e hijos<sup>arr,Btt</sup>.

A la suerte **suerte 316**, fracción norte ya la tratamos bajo An316. Recordemos que toda la suerte, incluyendo la fracción As316, hacia 1867 le perteneció a Nicanor Riesgo. Penna, Alto Alegre, p. 84 dice que Gorgonio Peralta fue mayordomo de los Riesco pero debe ser otro G. P.. (\*1867, Córdoba) censado soltero, Ballesteros en 1895) que el antes tratado<sup>As110</sup>. Después hacia 1890 la suerte pasó a ser de Leonardo Nicolorich<sup>An316</sup>, y a partir de ~1906 le perteneció a su sucesión, pero la que sin embargo según el Review River Plate 9.11. 1906 inmediatamente vendió a través de los rematadores Román Bravo y cia. a Marciano Molina (\*1836, Buenos Aires, censado viudo, hacendado en 1895 ?) la fracción sur de la estancia La Expectación, 4.370 hectáreas, tres leguas al norte de Bell Ville; Marciano Molina y cia aparece en un juicio 1869 ante La Corte Suprema. El mapa Registro 1912, plano 11, muestra la fracción As316 y una adicional fracción de la suerte Btt al sur, 6.323 hectáreas como habiendo sido de Antonio Maggi pero la fracción sur As316 figura sobrescrita ‘ahora’ del Banco de la Nación y otros; de hecho incluye un lote, 667 hectáreas de Juana N. Anderson –el Índice Comercial 1942, p. 493, lista a un J. L. Anderson como propietario de (una parte de?) La Expectación, Cintra– y otro de Juan Albolarto(?)<sup>Btt</sup>. Antonio Maggi en 1915 era un vecino de Villa María: Calvo, Villa María, p. 92; ver B136. Camperchioli, Bell Ville, p. 83, dice que hacia 1888 un José Maggi (\*1832, Italia)<sup>H29</sup> era un comerciante de nota en Bell Ville; una ferretería Maggi hermanos, Bell Ville figura en el Anuario Kraft 1935; Lloyd, Centenario 1911, p. ?? menciona a una firma Maggi hermanos –fundada en 1888 por Pedro Maggi, padre– de Juan, Pablo y José Maggi, hijos, comerciantes en Bell Ville y cercanías, ver también Converso, Mercado, p. 282. El mapa Chapeaurouge 1920 tiene a la fracción As316 junto con una parte de la suerte Btt de ‘varios’; en el atrasado mapa Córdoba 1924 sin embargo el mismo campo rotulado La Expectación aparece como siendo de Carlos A. Molina. El Anuario Kraft 1919 bajo Bell Ville, ganaderos lista a Juana M.(olina?) de Ibarlucea<sup>C78</sup>, La Exportación (=Expectación?) pero los Anuarios Kraft 1919 y 1924 también listan a José Firpo<sup>Anini,N26</sup>, y Victorio de Lorenzi<sup>Anini</sup> y Vera, Marcos Juárez, p. 301, La Expectación. Firpo Brenta, Legado, p. 104 menciona a los Firpo arrendando un campo cercano a Noetinger pero eso recién hacia 1980: nada tendría que ver con el aquí mencionado campo. En el mapa Mop 1936 Litín la fracción As316 aparece ocupada de norte a sur por una porción sur de un campo El Litín fraccionado entre personas apellidadas Nicolorich, una colonia La Dorita, 905 hectáreas, de Manuel P. Gonzáles y una colonia María Herminia, 3.483 hectáreas del Banco de la Nación Argentina, esta ya parte de la suerte Btt. A esta colonia se refiere una mensura judicial aprobada, departamento Unión, número 203, 1942, 4.499 hectáreas, campo María Herminia, antes La Expectación, propiedad del Banco de la Nación, ex-propiiedad de Antonio A. Maggi, que comenzó siendo campo de Leonardo Nicolorich<sup>An316</sup>.

La sección oeste del renglón As según los mapas Laberge 1867 y Córdoba 1924.

Toda la **suerte 317** en el mapa Laberge 1867 es de herederos Oliva<sup>An317</sup>; en la mensura 1897 de La Primera Argentina<sup>abj</sup>, una porción norte de la As317 es de José Ceballos –ya mencionada bajo An317– y una porción sur es de Rosario y Manuel Oliva; en el mapa Chapeaurouge 1901 –junta con las fracciones As315 y 316– la fracción As317 es de Rosa(ario) y Manuel Oliva, menos eso es, de una porción media que es de J. Ceballos; en el mapa Peralta 1905 –menos un lotecito norte, (La) Verónica que es de J.(osé J.) Ceballos– la As317 es de herederos de M.(anuel) Oliva. En Villafañe, Economía, p. 93 aparece un José (Antonio?) Oliva comprando alrededor de 1880 unas 7 leguas cuadradas en el departamento Unión y Vera, Colectividades, p. 48 lo menciona comprando campo en el departamento Río Cuarto<sup>K7</sup>; acerca de otro Oliva, ver H68. El semanario Unión 24.9. 1908 lista a un Jesús Oliva como expositor en la 1ra exposición-feria de la Sociedad Rural de Unión, Bell Ville. El mapa Registro 1912, plano 11, muestra a la suerte muy fraccionada excepto una parte media que se extiende al norte y sur de la estación Cintra sin que esté inscripto un dueño. En el mapa Córdoba 1924 una franja suroeste de la fracción As317 es de Echenique; los Anuarios Kraft 1924, 1929 y 1935, bajo Cintra, ganaderos, listan a una viuda de Etchenique (=Echenique<sup>As315</sup>). El mapa Mop Litín 1936 tiene a esta fracción muy dividida con, entre otros lotes, una estanzuela La Verónica al sudeste de Cintra y otra

estanzuela Santa María de Inés Lorda de Echenique e hijos al sur de Cintra. El Anuario Kraft 1924 y el English Directory 1923, p. 85 lista a un Owen Edwards, Santa Teresa, ganadero, Alto Alegre; el mapa Igm 1950 tiene al casco de una estancia Santa Teresa ubicado próximo a Cintra.

En el mapa Laberge 1867 la fracción As318 de la **suerte 318** –era de Samuel Moyano<sup>B136</sup> de acuerdo a la mensura 1864 que mencionamos a seguido– figura vacía mientras que la fracción As319 de la **suerte 319** que en el mencionado mapa incluye a unos montes El Mayor y Los Ormigueros, comparar As316, figura como de G.(regorio) Ortiz<sup>An319</sup>. Hay una mensura judicial sin aprobar, Unión, número 23, 1864, 6.587 hectáreas, Monte del Mayor –vecinos al norte el arroyo Acequión y Pablo Mayor, al este Samuel Moyano, al oeste Vicente Moyano y al sur Domínguez y Gonzáles– que dice que en 1864 María Torre(s), viuda y heredera de Reyes Moyano<sup>An319,C67</sup>, vendió esta suerte a Cornelio Casas<sup>Buu,Dbb</sup> y que los herederos de este la vendieron a Gregorio Ortiz<sup>F98</sup>: registro 2, 1865, folio 143v; acerca otros Los Hormigueros ver An316, F121 y F22. Según la mensura 1871 de la fracción An319 Gregorio Ortiz, Vicente Moyano, Luís Moyano y Samuel Moyano eran los vecinos al sur del arroyo Acequión. La mensura 1894 de la suerte As322<sup>abj</sup> ya tiene a la fracción As319, **estancia El Mayor** como de Marull hermanos. En los mapas Chapeaurouge 1901, Peralta 1905, Río Achával 1905, Greiner 1905 y Jannasch 1912 la fracción As318 es la parte este y la fracción As319 es la parte oeste de la **colonia Primera Argentina** de los hermanos Marull. Los hermanos Marull figuran ente los primeros comerciantes que se radicaron en Villa María; Mariano Marull, uno de los hermanos, pareciera que residió allí por algún tiempo: Calvo, Villa María, p. 3 y 60. Hay un expediente colonia, departamento Unión, número 14, 1894, colonia Primera Argentina 12.228 hectáreas de hermanos Marull compuesta de la estancia El Mayor comprada en 1881 a Lorenzo Mir<sup>H69</sup> –en 1883 Cornelio<sup>II</sup> Casas y Ponciano<sup>I</sup> Vivanco<sup>As110</sup> separadamente le vendieron algo a Lorenzo Mir (=Meir), registro 2, folio 679 y folio 944– y de la **estancia El Francés** comprada por Mariano Marull en 1882 a Luís S. Robles, registro 2, folio 199v. Existe una mensura judicial aprobada, departamento Unión, número 50, 1897, El Mayor y El Francés, 12.228 hectáreas, propietario Mariano Marull; el plano dice hermanos Marull. Diaz Delgado, Memoria 1898, p. 266 dice colonia Primera Argentina, fundada 1895 por hermanos Marull; estos comentan que en 1897 2.000 hectáreas de trigo fueron destruidas por las langostas. El Comercial Directory 1897, lista a Mariano Marull bajo Capilla San Antonio (de Litín). Según el registro 2, 1899, folio 562, Marull hermanos hipotecaron un terreno llamado El Mayor-El Francés a José C. Arbides, a la vez recibieron una cancelación por Justo Nemesio Caminos. El mapa Registro 1912, plano 11, tiene a la colonia Primera Argentina como de Mariano Marull, 12.228 hectáreas, con una parte este, la fracción As318, rotulada El Francés, y una parte oeste, la fracción As319 rotulada estancia El Mayor. En Río, Colonización 1899, p. 88 figura la colonia Primera Argentina fundada en 1895 por Marull hnos., propiedad de los mismos y administrada por J. Marull<sup>J78</sup>; la colonia S<sup>ra</sup>.(=Primera) Argentina, de Lejarza y Marull, Litín listada por Asinari, 1970, p. 117 es la misma; según Caffer, Cintra, p. 17, Mariano Marull compró por lo menos El Francés en 1894 conociéndoselo como colonia Marull. En Campaña Agrícola 1908, p. 4 y 1912, p. 8 figura una **colonia El Mayor**, 10.035 hectáreas, fundada en 1900 por Manuel Marull, propiedad de, y administrada por el mismo; Asinari, 1973, p. 106 lista a la colonia El Mayor, Bell Ville, Unión, de Marull y Lejarza (?). La Rural 1912 tiene Marull hnos., El Mayor, Bell Ville pero extrañamente el Anuario Kraft 1913 lista a Carlos Noetinger<sup>An111</sup>, establecimiento El Mayor, Santa Cecilia (=Chilibroste): nótese que S. C. es la única estación de la recién terminada línea Las Rosas-Villa María que lista el citado Anuario. Pero el Anuario Kraft 1908 y 1913 lista a José Marull, El Mayor, Capilla San Antonio (=San Antonio de Litín) y los Anuarios Kraft 1908, 1913 y 1919 listan a Marull hermanos, El Mayor, Bell Ville; acerca de los Marull, ver abajo y J78. En el mapa Córdoba 1924 la mitad este, El Francés, es una colonia Marull y sólo la mitad oeste, El Mayor sigue llevando el nombre Primera Argentina. En el mapa Mop Litin 1936 la As318 aparece dividida en un cuadrado norte, 2.751 hectáreas, El Francés de Mariano S.(egundo) Marull que es oblicuamente atravesado por las ferrovías y una mitad sur 2.751 hectáreas de María Marull de (Manuel) Escalante, campo cuyo límite sur es el arroyo / la cañada Algodón. En el mismo mapa la As319, El Mayor, también oblicuamente atravesada por las ferrovías, aparece partida en dos mitades de la cual la mitad naciente, 3.417 hectáreas es de Dolores Clucellas de (Juan) Marull y la mitad

poniente dividida en seis lotes de unas 450 hectáreas cada uno de los cuales tres corresponden a hijos/as Marull y tres a otros propietarios. En el mapa Voz Interior 1938 el norte de esa colonia aparece rotulada colonia / estancia El Mayor y el sur de la misma está rotulada colonia El Francés. Los Anuarios Kraft listan bajo Cintra, ganaderos en 1919 a Juan Marull<sup>J78</sup> y a Manuel Marull, en 1924 a Marull hermanos y a una sucesión de Manuel Marull, en 1929 a Marull hermanos y una sucesión de Juan Marull y en 1935 y 1941 a Mariano Marull y a la sucesión de Juan Marull sin especificar a los establecimientos que les correspondían; el mapa Igm 1950 todavía marca el casco de El Mayor al suroeste de Cintra; mas al sur marca el casco de una estancia Las Pampas. Por aquí en 2012 también se ubicaba el casco de una estancia apelada La Tigra. Alonso-Guspi Teran, Catalanes Rosario, p. 300 dice que en un principio los hermanos José (Urbano, \*1833-<sup>+</sup>1904,<sup>°</sup>1871, Dolores Pérez), estudió en el colegio de Hacendados, Mariano (\*1837-<sup>+</sup>1905,<sup>°</sup>Manuela Pérez,\*1859, Montevideo -<sup>+</sup>1928, Rosario,<sup>°</sup>1859), intendente de Rosario en 1893 y Juan (\*1845, Santa Fe-<sup>+</sup>1918, Rosario,<sup>°</sup>1871, Dolores Clucellas<sup>An316</sup>) Marull, formaron una sociedad colonizadora pero que mas tarde la sociedad se redujo a Mariano y Juan; en p. 301 mencionan que hubo hacia 1921 una sociedad Manuela Pérez de (Mariano) Marull y sus hijos Joaquín (Crispín) Marull (\*1860-<sup>+</sup>1938,<sup>°</sup>Ines Andino), Manuel (Marciano) Marull (\*1866-<sup>+</sup>~1916), María (Carmen) Marull (\*1873-<sup>+</sup>1960, <sup>°</sup>Manuel Escalante) y Mariano (Segundo) Marull (\*1882-<sup>+</sup>1943). El censo 1895 lista a los esposos Mariano Marull y Manuela Pérez con un hijo Manuel soltero, estanciero, una hija María C. y un hijo Mariano S., todos ellos residiendo en Rosario y al hijo Joaquín, estanciero, casado residiendo en Correa, departamento Iriondo, Santa Fe.

Las fracciones As320 y 321 de las **suerte 320** y **suerte 321** en el mapa Laberge 1867 son respectivamente de V.(icente?) Moyano y S.(amuel) Moyano<sup>An315,An318,As315,B136</sup>; en el rincón noroeste de la suerte As321 se encuentra un paraje Totorillas. La mensura 1894 de la suerte As322<sup>abj</sup> las tiene respectivamente de S.(alomé R. de) Rivero y de varios. El mapa Chapeaurouge 1901i muestra unas franjas angostas que de este a oeste son de Amuchastegui (norte), S. Mercado (sur), Cármen González y Bonifacio B. de Vesero (=Becerra), una franja ancha de D. Moyano y otra ancha de Racamonte (=Bracamonte<sup>abj</sup>); En el mapa Chapeaurouge 1901ii las franjas angostas, suerte As320, figuran igual 1901 pero dos franjas anchas, suerte As321, figuran con D. Moyano y Racamonte tachados y remplazados por D. Errecalde Los Leones (norte) y Piñero (sur). El mapa Peralta 1905 muestra a las franjitas divididas entre Mercado, Nelson, Español, Zavala, herederos(?) Becerra, J. Silvestre San Carlos y Giménez. Existe una mensura judicial no aprobada, departamento Unión, número 61, 1908 de la fracción As320 de herederos de Vicente Moyano (\*1824-<sup>+</sup>1870, Bell Ville, <sup>°</sup>1853, Bell Ville, Anacleta Oliva,\*1836), censado estanciero, Unión, no parece tratarse del Vicente Moyano mencionado bajo C67, Los Pozos que aparece muy fraccionada. En 1890 un V. Moyano simpatizó con la Union Cívica, Córdoba: Koning, Respuesta, p. 140. Hay también una mensura judicial aprobada, departamento Unión, número 141, 1911, acerca de un lote, 389 hectáreas, As320, de Manuel S. Martinez<sup>M22</sup> siendo vecinos al norte Trinidad A. de Español y Federico Montane, al oeste Albino Becerra (\*1863, hijo de Agapito Becerra) y Domingo Errecalde, al este Manuel Marull y al sur (los hermanos) Mercado y José M. Patrón; La Rural 1912 tiene a Patrón y cia, Santa Ana, Zuviría. Existe una mensura judicial aprobada, departamento Unión, número 72, 1901, acerca de la **estancia Los Leones**, 2.989 hectáreas de Domingo Errecalde, As321; la recién mencionada mensura 1908 de Los Pozos dice que este campo fue de Luis Moyano<sup>C67</sup>. El Anuario Kraft 1908 lista a Domingo Recalde (=Errecalde<sup>Bvv</sup>), Los Leones, Bell Ville y los Anuarios Kraft 1908 y 1913 listan a Domingo Arrecalde (=Errecalde), ganadero, Bella Vista, Zuviría / Morrison. En la mencionada mensura es vecina al este se ubica la dividida fracción As320 que fuera de Vicente Moyano<sup>arr</sup>, siendo al norte de Bonifacia B. de Becerra, al medio de Juan Silvestre y al sur Felisa F. de Jiménez; existe una mensura judicial aprobada, departamento Unión, número 76, 1901, de este campo, 1.412 hectáreas, de Juan Silvestre, Felisa Fernández de Jiménez y otros, campo que según una nota manuscrita en la mensura 1901, Los Leones, fue anteriormente de Vicente Moyano, heredero de V. Moyano ?- y al oeste es la dividida franjita que fuera de Bracamonte (norte T. N. (viuda?) de Guevara, medio G. S. Gajón – existe una mensura judicial aprobada, departamento Unión, número 83, 1902, 520 hectáreas, Las

Mulitas<sup>An320</sup> de Guillermo Gajón y Teodosia Nóbrega de Guevara– sur Salome R. de Rivera(/o); en la mensura acerca del campo Acequión y Mulitas<sup>An320,An321</sup> son vecinos por aquí Teodora A. de Bracamonte<sup>D124</sup>, Carlos Nelson y Domingo Errecalde. En el mapa Peralta 1905 la fracción As320 figura muy dividida, la fracción As321 algo menos, un mayor lote siendo de Domingo Errecalde. En el mapa Registro 1912, plano 11, la fracción As320 de la sucesión de V.(icente) Moyano aparece muy fraccionada, la As321 menos la franja oeste continúa siendo de Domingo Errecalde, 2.907 hectáreas; el mapa Córdoba 1924 reproduce la misma situación; el mapa Mop Litín 1936 muestra a las dos fracciones bastante divididas pero Domingo Errecalde todavía reteniendo una mayor parte, Los Leones, 2.177 hectáreas. Sin embargo la mensura 1909 acerca de el lote Bww al sur ya indica a Mateo Panero como vecino dueño de por lo menos una parte sur del campo ex-Errecalde. Los Anuarios Kraft 1924 y 1929 listan a Domingo Errecalde y Mateo Panero, ganaderos, Alto Alegre pero el Anuario Kraft 1935 solo lista a Mateo Panero, Los Leones, Alto Alegre. Penna, Alto Alegre, p. 126 menciona a Mateo Panero contribuyendo a la construcción de la iglesia de Alto Alegre .

Chimango, *Milvago chimango*, ubicuo rapaz pampeano y sobrepuesto, *Lessonia rufa*, tiránido visitante invernal desde la Patagonia.

En el mapa Laberge 1867 sigue la **suerte 322** que es toda de herederos Funes<sup>An322</sup>. La mensura judicial aprobada, departamento Unión, número 2, 1864, dice cuatro leguas cuadradas (=10.824 hectáreas), cruzada por el arroyo Asequión (=Acequión), Totorillas, pedanía Litín, de Pedro Funes y hermanos; vecinos al norte doctor Zuviría<sup>An137</sup>, al este Samuel Moyano<sup>An315,An318,As315,B136</sup> y Pablo Moyano<sup>An319,C47,F98</sup>, al oeste Samuel Moyano, al sur, arroyo Mojarras por medio, José Neira<sup>arr,Bww</sup>. José Neira<sup>As322</sup> compró a Adolfo Moyano un terreno en la cañada de la Mojarras, registro 4, 1865, folio 31v. La mensura judicial aprobada, departamento Unión, número 31, 1894, muestra a la fracción As322 partida en una franja este de Domingo Funes, otra oeste de Olegario Neyra<sup>An322</sup> y una parte sur de Pedro Fraire<sup>An322</sup>. En el mapa Chapeaurouge 1901ii la fracción As322 aparece dividida entre Salom.(é de) Rivero noreste, Antonio Arroyo tachado re-rotulado Barreto, noroeste y colonia Fraire sur; en el mapa Peralta 1905 figuran Rivero y otros, Neira y una pequeña colonia Freire. Hay una mensura judicial aprobada, departamento Unión, número 124, 1909, 1.704 hectáreas, Las Totorillas, que cruzada por arroyo Algodón contiene fracciones de Domingo Trossero<sup>J43,J44,K34</sup> (noreste) y Jaime Pavia (noroeste) y Marco Lloveras (sur), siendo vecinos al norte Luis H. Collins y Demetrio Giménez, al este Lorenzo Rivera y Juana Rivera<sup>An16</sup>, al oeste Nieves Quiñones<sup>abj</sup>, y al sur José García González<sup>Bww</sup>. El mapa Registro 1912, plano 4 muestra a esta superficie como propiedad de José R. de Franco mientras que el mismo mapa, plano 11, muestra a la fracción As322 bastante dividida con fracciones mayores de Salome R. de Rivera y de D.(omingo) Trossero<sup>arr</sup>; la fracción de Collins sin embargo figura como de B. L. Barreto; hay una mensura judicial, departamento Unión, número 75, 1901, 738 hectáreas, Ballesteros, de Bartolomeo L. Barreto; un dr. Bartolomé Barreto, figura como estanciero, Ballesteros en la Guía Moragues 1904. El mapa Mop Litín 1936 tiene aquí entre otros a un lote algo mayor, Los Cuatro Hermanos (=Las Cuatro Hermanas?), 784 hectáreas de la compañía de Mandatos y Agencias Australasia<sup>E21,L7,M16</sup>. Apenas al sur de esta fracción As322 se ubica la estación / el pueblo Alto Alegre<sup>Bww</sup>. El Anuario Kraft 1908 lista al sr. Collins, Granja Modelo, Ballesteros pero en La Rural 1912 La Granja Modelo ya figura como de Bartolomé Bareto (=Barreto) y Jesús Oliva. Los English Directories 1913 y 1922 listan a un Louis (=Luís) H. Collins, Cuatro Hermanas, Ballesteros / Alto Alegre. También figura bajo Ballesteros como Cuatro Hermanas de Luís H. Collins en el Anuario Kraft 1913; The Standard 10.1. 1909 tiene a mr. Louis H. y miss Elena Collins viajando por barco de Buenos Aires a Rosario hacia su estancia Las Cuatro Hermanas, Ballesteros; el ferrocarril Las Rosas-Villa María todavía no existía. En 1913 un L. H. Collins (\*1868) viajó de Londres a Buenos Aires y ya en 1912 lo hizo una Helen (=Elena) Collins.

Hemos llegado aquí al límite oeste del departamento Unión. Según el mapa Laberge 1867 al poniente, departamento Tercero Abajo (=San Martín), continuaba la **suerte 136** de S.(amuel) Moyano<sup>An315,An136,As315,B136</sup>, un resto de la llamada merced de Moyano, que como explicamos bajo An315 fue aparentemente el origen de las suertes numeradas 3XX arriba tratadas y también de las suertes denominadas Btt a Bxx que son tratadas al final del próximo renglón<sup>B136</sup>. En el mapa Laberge 1867 incidentalmente el arroyo Algodón –su nombre aparentemente se debe a que este arbusto por algún tiempo se cultivó en sus cercanías: alrededor de 1860 se consideró al algodón como el cultivo más promisorio de la región–, allí denominado arroyo de Ferreira; desemboca(?) en el río Tercero en las cercanías de Pampayasta, río Tercero aguas arriba de Yucat<sup>CVNuev</sup>. El mapa Chapeaurouge 1901 marca a los campos de por aquí como de S.(amuel) Moyano<sup>An315,An318,As315,As321,B136</sup>. En 1902 Samuel Moyano sostuvo ante la 1ª Camara Civil y Comercial, Bell Ville un pleito acerca de una mensura del campo Algodón<sup>B136</sup>, legajos 14 a 16. En el mapa registro 1912, plano 4, al norte figura una franjita de Nieves Quiñones<sup>Anfin</sup> y al sur, la colonia Internacional; el mapa Córdoba 1924 tiene a los campos como colonia La Internacional<sup>Byy</sup>. Nótese que al oeste, ya fuera del area de la Reseña se ubica la localidad Arroyo Algodón sobre la ruta 158, Villa María-San Francisco; ver La Rural 1912, Enrique Araya<sup>B136</sup>, estancia El Día, Arroyo Algodón apenas al norte de Villa María.

Boleadoras

**Renglón B**, parte de la **Reseña acerca de los campos que circundan la antigua estancia Monte Molina, Saladillo, Córdoba**, por Juan D. Delius, Konstanz, Alemania; antiguamente de la estancia La Maya, Monte Buey. *Edición mayo 2023*. Correspondencia a [juan.delius@uni-konstanz.de](mailto:juan.delius@uni-konstanz.de) . © 2023 Juan D. Delius, Konstanz.

El renglón B trata de los campos que en su mayor parte eran parte de las pedanías Colonias y Espinillo (departamento Marcos Juárez), Bell Ville y Ballesteros (departamento Unión) y Mojarras (departamento Tercero Abajo (≈San Martín)). Se extienden entre el previo renglón As y el próximo renglón C, es decir que trata a los campos que se ubican al norte de las suertes ferrocarrileras C, a lo largo de la línea FC.C.A. (=Mitre) entre Tortugas y Villa María. Nótese de que de las suertes 1, 2, 3, 4, 5 y 6, serie B mencionadas abajo hubo otras igual numeradas dentro de la merced Arrascaeta<sup>Lini</sup> y una serie F<sup>Kfin</sup>. El renglón incluye a Litín, un antiguo, no mas existente villorrio –no debe confundírselo con el actual (2011) San Antonio de Litín<sup>An317</sup>– situado entre Bell Ville y Chilibroste, hoy día (2000) desaparecido, al poblado *Alto Alegre* y la estación *Ana Zumarán* sobre la línea FC.C.A. Las Rosas, Santa Fe a Villa María y periféricamente a los pueblos *La Playosa*, *Arroyo Algodón* y *Las Mojarras* sobre la ferrovía trocha angosta FC. del Estado (=Belgrano, antiguamente llamado FC. Francés porque fue construido por una compañía francesa/santafecina y es una que se habilitó en 1904 de San Francisco a Villa María, a lo largo de la actual ruta nacional 158.

Mencionamos brevemente que al norte de Cañada de Gómez, Santa Fe se ubicó un campo cuadrado de unas 16 leguas cuadradas de Tomás (=Thomas) Armstrong<sup>G57</sup> –el mapa Laberge 1871 agrega ‘antes de(?) (Suárez)’– que contuvo la estación Elisa (\*1890), rebautizada en 1902, Las Parejas, sobre la línea del FC.C.A. Cañada de Gómez, Las Rosas, Sastre y que se dividió entre las hijas Isabel Frances A. de (Federico) Elortondo (\*1829-+1899), mitad este, y María Dolores A. de (Carlos Enrique) Dose (\*1839, Le Havre, Francia -+19??), mitad oeste. Una fracción medionorte de ese campo, ver mapa Menchaca 1913, paso a ser parte de la estancia Santa Clara de Bothlingk<sup>Anini</sup>. Villarroel, Bell Ville p. 367 menciona una estancia Las Parejas de Eusebio González (? =Suárez?) cercana a la estación homónima donde hacia 1880 se asentó un ‘milagroso’ curandero José Pavessi<sup>Blest</sup>. Al campo de Armstrong siguen al oeste en el mapa Laberge 1871 campos de (Julián de) Bustinza (\*1827, Bilbao, España, ingeniero)<sup>Cini</sup> –en el mapa Chapeaurouge 1872 figura como de Miguel Otero– después de Saturnino Martínez de Hoz (\*1837), quién en 1883 pidió permiso para alambrar un campo en Totoras (≈pueblo Bustinza); en el mapa Chapeaurouge 1892 figura como colonia Los Troncos y de Rufino Guido, después colonia La Amistad que en el mapa Chapeaurouge 1892 es de R. Otero. En el mapa Menchaca 1913 el campo Los Troncos aparece bastante dividida; entre las fracciones una es La Cabañita de Roberto Scheibler de la que aparentemente hacia 1933 se hizo cargo el dr. Anastasio Nordenholz, La Germania<sup>Anini</sup> y otra es la estancia Los Troncos de Caracciolo Larrachea<sup>abj</sup>. Notamos que la carrera directa de diligencias de Timotéo Gordillo, que venía de Rosario (la barraca Progreso) y la posta Armonía –donde cruzaba el río Carcaraña– pasaba por la posta 25 de Mayo probablemente situada entre los actuales pueblos Totoras (=Santa Teresa) y Bustinza, unas dos leguas al este del campo de los Armstrong, y seguía al noreste por la posta 9 de Julio (≈Montes de Oca<sup>abj</sup>) hacia el paso del Despunte<sup>Anini,Cini</sup>.

Villarroel, Bell Ville, p. 38 y 229 describe que en 1893 Juan C.(ruz) González<sup>As112,C37</sup>, el entonces jefe político de Marcos Juárez en su estancia Santa Teresa ubicada cerca de General Roca descubrió agua dulce surgente a 90 metros de profundidad y que su vecino (Carlos María<sup>I</sup>) Bouquet<sup>Bl,D109</sup> de la estancia La Pradera lo imitó perforando por la misma napa. Los mapas Laberge 1867 y Chapeaurouge 1901 ubican a La Pradera en la provincia Santa Fe, mas precisamente al noreste –arroyo Tortugas por medio– del pueblo General Roca y al norte de las leguas C37 y C39; Daniel Toia, Montes de Oca, Santa Fe, me comunica en 2010 que fallecido Carlos M.<sup>I</sup> Bouquet en 1901 la estancia pasó a ser de su sucesión; extrañamente el mapa Chapeaurouge 1893 la tiene como antiguamente de un Kley y parte de una colonia Constancia, después colonia Caracciolo –ocupando un campo que había sido de un Antonio Arcosa (=Areosa) y que este habría comprado en Córdoba a Juan Narciso Niño y ?.

Ladrón de Guevara: registro 2, 1865, folio 69v y también a Juan M. Ortíz<sup>B4</sup>, según Caracciolo Larrechea<sup>arr</sup>, cuñado de Ciro Echsortú (\*1852, Palencia, España -+1921, Rosario,<sup>∞</sup>Hortensia (de) Larrachea<sup>Bww</sup>), Rosario, este último siendo quien loteó y vendió las tierras del distrito Montes de Oca aunque Carrasco, Colonización, 1893 aparte de la colonia Caracciolo fundada en 1889, lista a hermanos Armstrong<sup>arr</sup>, propietarios de colonia Montes de Oca fundada 1883; En el mapa Chapeaurouge 1892 la **colonia Montes de Oca** es de R. Otero<sup>arr</sup>, el website montecos<sup>abj</sup> tiene para 1886 a un propietario Francisco de Bustamante. El mapa Menchaca 1913 divide a la colonia entre Lorenzo y Juan Toia, Santiago Suppo<sup>CVMaría</sup>, y Santiago y José Rosso. El mismo mapa tiene a La Pradera de la (viuda) Felisa R.(oldán) de (Carlos María<sup>l</sup>) Bouquet<sup>BI</sup> ‘encerrada’ por una colonia Caracciola(/o) y el arroyo Tortugas, esta colonia fraccionada entre un dr. E. Schoen, Ramon (y) Jacobo Ferreyra, L. de Ferreyra y Pedro y Antonio Chiesa<sup>C45,E86</sup>; el Anuario Kraft 1913 lista a su hijo Raúl (Alfredo) Bouquet, La Pradera, Tortugas. Acerca de mas surgentes, ver F100 y Moo. Carlota Bouquet de Pinto, una hija? vendió parte de La Pradera, Tortugas a José Forchio y Vitalio Tomás Giordano: registro 1, 1923, folio 73v. En las cercanías del posterior pueblo Montes de Oca, Santa Fe (\*1888) parece haberse situado hacia 1860 la posta-pulpería 9 de Julio mencionada por website montecos mamelovich toia y que fue parte de la carrera ‘directísima’ (=del Despunte) de Timoteo Gordillo<sup>arr</sup>; el mapa Jennasch 1912 muestra a ese antiguo camino pasando cerca de este pueblo. Cuando Gordillo corrió su ruta al sur, esta posta fue probablemente remplazada por la de Las Parejas –situada dentro del campo de Isabel Armstrong de Dose, el camino siguiendo entonces por la postas de Tortugas, Espinillo (=Marcos Juárez), etc.<sup>Cini</sup>.

Incidentalmente, en 1866, una comisión compuesta por Mariano Fragueiro, Felix de la Peña<sup>C38</sup>, Gerónimo Cortes (todos Córdoba) y Emiliano García (Santa Fe) propuso que los arroyos Tortugas y Mojarras constituyeran el límite interprovincial por aquí pero el gobierno cordobés no quiso aprobar esta propuesta porque no estaba de acuerdo con limite que la comisión proponía al norte y al sur de las nacientes de los arroyos<sup>Lini</sup>: Caceres, Arbitraje, p. 206. Como ya expuesto bajo As101, al oeste del arroyo Tortugas según los mapas Laberge 1867 y Chapeaurouge 1873 se extendía un enorme campo de (Mariano) Fragueiro<sup>AsBCD101</sup>. Según la mensura judicial 1907 de la suerte D91, después de que 1862 falleciera Ana P. (de) Alzaga, viuda de Gaona, primera esposa de M. Fragueiro, el campo constituido por la **suerte 101** mas suerte B19 de Mariano F., se dividió en una hijuela, mitad este adjudicada a <sup>11</sup>Manuela Gaona de la Quintana, hija del primer matrimonio de Ana P. A.<sup>As101</sup>, y otra hijuela, mitad oeste que se adjudicó al hijo <sup>13</sup>Martín Fragueiro y Alzaga, el otro hijo <sup>12</sup>Mariano Fragueiro y Alzaga habiendo fallecido en 1864<sup>As101</sup>. Pareciera que al campo de M. G. de la Quintana lo administró su hijo Erasmo Quintana<sup>As101</sup> (\*1838, Buenos Aires -+1883, Rosario,<sup>∞</sup>Rosario Morales, \*1845) quién residía en Rosario y quién también tenía campo cerca de Carcaraña, Santa Fe: Almeyda Almagro, Quintana. Una mensura judicial aprobada, departamento Marcos Juárez, número 7, 1885 explica que Angel Benvenuto (probablemente \*1835, Italia, <sup>∞</sup>Angela Daneri<sup>D96,D122,G62</sup>, \*1841, Italia, ambos censados en 1869 tenderos en Rosario) había en 1877 comprado 9 leguas cuadradas (≈24.000 hectáreas) a Manuel(a) G.(aona =Gauna) de (la) Quintana<sup>As101,D101</sup> –protocolización registro 4, 1877, folio 572–, quien había sido comparte de (su medio-hermano) Martín Fragueiro<sup>D91</sup>, y que un Samuel Broson (=Bronson?) Hale –Samuel B. Hale y compañía era una conocida casa banquera y comercial, Buenos Aires, calle Reconquista: Mulhall Handbooks 1863, 1875 y 1885 y Kelly’s Merchant 1903; en el mapa Warner 1898 figura una estancia de S. B. Hale, Arroyo del Medio, Buenos Aires– había comprado a Mariano (o hijo Martín ?) Fragueiro una igual superficie. S. B. Hale (\*1804, Boston-+1888, Buenos Aires,<sup>→</sup>1830, Argentina, comerciante, banquero) a su vez vendió a Marco(s A.) Avellaneda en 1881. En el mapa Chapeaurouge 1893 el campo, suerte B101 aparece dividido en una sección este de Angel Benvenuto (=Benvenuto), una sección oeste de (M.) A.(urelio) Avellaneda y una larga franja al poniente sin rótulo siendo la suerte B19 que trataremos mas abajo. La primera sección, vecina al arroyo Tortugas es la **colonia Los Angeles**, una legua al norte de la estación Espinillos (=Marcos Juárez), 24.350 hectáreas, fundada 1883 por Angel Benvenuto(t) que menciona Albarracín, Bosquejo 1889, p. 151 y 176 y Ferrero, Colonización, p. 70; será el mismo A. Benvenuto del que Lloret, Gordillo, p. 3, dice haber sido el fondero (maestro?) en la posta Las Totoras, cerca del

actual pueblo Bustinza<sup>Anini</sup>, algo al norte de Cañada de Gómez, Santa Fe<sup>Cini</sup> y website daneri bustinza; después tuvo allí una tahona Molino de los Angeles junto con su esposa Angela Daneri; acerca de otros Benvenutos, ver B2, C55, F20 y H55. Supongo que estos Benvenutos estaban emparentados con los Benvenutos(-Martelli) que menciona Amanda Asinari, Córdoba, p. 106, con 32.757 has. cerca de La Amarga (departamento Juárez Celman) y Bell Ville, así como también a Marull y Lejarza 83.036 has. parte en Unión, y sr. (Aberg?) Cobo, 35.000 has. parte en Unión.

La tapera del bañadero contra la sarna y las garrapatas de los ganados, parte de los antiguos bretes de la estancia La Pradera, foto 2010, Adrian Lamperti, Armstrong, Santa Fe. Un bañadero y su secadero en uso, foto ~1900, Campbell Ogilvie.

El A. Avellaneda, el propietario de la siguiente sección de la suerte B101 debe haber sido el hermano Marco (Aurelio) Avellaneda (\*1837, Tucumán -<sup>+</sup>1911, Tigre, Buenos Aires, <sup>∞</sup>1866, Clorinda Garmendia, \*1849, Tucumán -<sup>+</sup>1920, Buenos Aires) del presidente Nicolás Avellaneda<sup>K36</sup>, que actuó –por poco tiempo en cada oportunidad– como ministro de los presidentes Luís Sáenz Peña, Julio A. Roca y José Figueroa Alcorta: website wikipedia. Chaumeil, Colonias 1895, p. 14 lista a una colonia Laudeta (=Landetta) y Benvenuto, Espinillo, fundada en 1887, 8.000 hectáreas, 6.000 de ellas cultivadas, poblada por 30 familias, la mayoría italianas. Angel Benvenuto en 1887 vendió algo a Nicolás Landeta (= Landetta), Andrés Loizaga y Juan M. Ortiz: protocolización, registro 1, folio 2191. En 1896 N. Landetta, A. Loizaga y Javier Munque liquidaron y deshicieron una sociedad: registro 3, folio 479. Hay un expediente colonias, departamento Marcos Juárez, número 4, 1890, colonia Carlos Casado, 22.354 hectáreas de Francisco Casado (<sup>+</sup>1897, Casilda, <sup>∞</sup>1881, Casilda, Juana Borsoni, <sup>+</sup>1892) –un primo de Carlos C. que actuaba como administrador de la colonia Candelaria, Casilda<sup>Fimi</sup>: Dalla Corte, Lealtades, p. 126– y compañía (=Nicolás Landetta, Andrés Loizaga (=Loizaga) y Juan Canals<sup>G60,N27</sup>), la colonia ocupando la suerte B101 –menos, eso es, una franja oeste de Moreno<sup>abj</sup>– y dividida de norte a sur en tres series C, B y A, de lotes, una porción noreste quedando como potrero sin lotear. Alsina, Córdoba, p. 77, lista a la colonia Carlos Casado, 22.321 hectáreas, fundada 1888 por Francisco Casado y cia.; Chaumeil, Colonias 1895, p. 91 dice fundada por F. Casado y cia., ‘ahora’ propiedad de Landetta y cia. Río, Colonización 1899, p 60 dice de la colonia Casado: fundada en 1890 por Francisco Casado, propiedad de Nicolás Landeta; en Totoras<sup>Anini</sup>, Santa Fe –website totoras– hubo alrededor de 1890 un almacenero N.(icolás) Landetta<sup>C55</sup>; Estrada, Colonias 1900 sin embargo dice 12.000 hectáreas, 15,5 kilómetros de Leones, FC.C.A., fundador y propietario Francisco Casado y compañía. El mapa Chapeaurouge 1901 separa a la suerte B101 en una franja norte como del Banco Santa Fe, un cuadrante constituyendo una **colonia Carlos Casado** y una franja oeste propiedad de Moreno<sup>abj</sup>. El banco en cuestión debe ser el Banco Provincial de Santa Fe que en trámite desde 1863, abrió sus puertas al público en 1874 con un capital de dos millones pesos fuertes y con Carlos Casado<sup>abj</sup> como importante accionista y primer presidente, cargo al que renunció al poco tiempo. En 1878 el gobierno santafecino, que entonces era el mayor accionista del banco, sin embargo, lo volvió a designar director. En 1991 se convirtió en Banco de Santa Fe: website banco santa fe. En el mapa Peralta 1905 la franja norte de la suerte B101 que fuera del Banco Santa Fe figura como de Saturnino Unzué (\*1826-<sup>+</sup>1886), un estanciero dueño de unas 500.000 hectáreas en la provincia Buenos Aires quién según Quesada, Estancieros, p. 228 y 248 fue un partidario de Mitre, un imbatible postor en remates de campo y un yerno de Carlos Casares<sup>B101,E86</sup>. Aquí se debe tratar de su hijo Saturnino J. Unzué (\*1863, Buenos Aires, <sup>∞</sup>1894, Inés Dorrego, \*1869, Buenos Aires) quien donó un premio para una anual carrera de caballos en Palermo y quien a través de Stroeder y cía.<sup>J33</sup> fundó el pueblo Saliqueló, provincia Buenos Aires en 1903. En el mismo mapa Peralta 1905 lo que es la colonia Casado figura en el cuadrante sudeste de la suerte B101 sin nombre ningún dueño pero la franja oeste de la suerte es de María y Alejandro Moreno<sup>abj</sup>. De Biassi, Torriglia, p. 357 lista un plano 527, 1892, colonia Carlos Casado; Campaña Agrícola 1908, p. 6 y 1912, p. 4 dicen colonia Casado, propiedad de varios, 24.374 hectáreas.

Paréntesis basado en Herrera y Jáuregui, Familias Argentinas, p. ?? y Ricardo F. Miranda, Rosario, comunicación 2012, acerca de los Morenos sanjuaninos. <sup>1</sup>José Manuel Moreno (\*1790, San Juan, su padre provenía de Málaga, España, ∞1818, Mercedes Navarro), hijos entre otros: <sup>11</sup>Federico Moreno (+1888, San Juan, ∞Nemecia Cardozo), gobernador de San Juan 1886-1888; ver B6 y B106, <sup>12</sup>José Manuel Moreno (\*1829-+1893, Cosquín, ∞Jacinta Videla), él habiendo sido un diputado nacional, un director del Banco Provincial de Santa Fe (Carrasco, Guia Comercial, p. 11), del Banco de la Nación y del Hipotecario Nacional. Fundó la Compañía de Diligencias que unía Santa Fe con Cuyo y Buenos Aires, hacendado, estancia La Florida, Cañada de Gómez; Carrasco, Colonización 1893, p. 14 lista como suyas a las colonia Santa Elena, departamento Iriondo 15.000 hectáreas, fundada 1884 y colonia Santa María, departamento Iriondo, 20.000 hectáreas, fundada 1887. Della Corte, Lealtades, p. ?? y ?? menciona a José Manuel M. y Jacinta Videla de M. como habiendo tenido algún trato con Carlos Casado. Hijos entre otros: <sup>121</sup>Alejandro Moreno (\*1875, San Juan-1935, Cosquín, ∞1900, Buenos Aires, Guillermina Bunge, nieta de Carl August Bunge<sup>K81</sup>), él diputado nacional, propietario hacia 1890 de la estancia / colonia Moreno, Marcos Juárez y <sup>122</sup>María Lía Moreno, ∞1907, Mariano Manuel Mansilla; en Cañada de Gómez existió una estancia La Jacinta de José Manuel Moreno y luego de María Lía Moreno de Mansilla. Martínez, Baedeker 1914, p. 385 lista a La Jacinta, 3.700 hectáreas de Moreno hermanos, de las cuales 3.000 hectáreas dedicadas a la agricultura. Un sobrino <sup>1311</sup>Justino Emilio Pelliza (\*1853, ∞1879, San Juan, Onofria del Carmen Lillo, \*1852, San Juan) censado 1887 capataz de estancia, Cañada de Gómez, Santa Fe y censado 1895, tareas de campo, estancia Santa María, C. de Gómez, parece que administró las propiedades de los Moreno. Al sur de Cañada de Gómez, Santa Fe el mapa Laberge 1867 y Chapeaurouge 1872 indica un campo (La Jacinta<sup>abj</sup>) de unas cinco leguas cuadradas propiedad de J. Videla Lima<sup>arr</sup> que en los mapas Carrasco 1889 y Chapeaurouge 1901 figura como de J.(os)é M.(arí)a (=Manuel) Moreno; Carrasco, Colonización 1893, p. 14 tiene una colonia San José, departamento Iriondo, Santa Fe, 5.000 hectáreas, fundada 1889, propiedad de José María (=Manuel?) Moreno. José Manuel Moreno figura como socio fundador 1873 del Club Social Rosario, ver website club social. A una estancia La Florida '1870', que también le perteneció –R. F. Miranda, comunicación 2012– no la logro identificar pero el diario The Standard, Buenos Aires en 1876 describió una colonia Florida, Cañada de Gómez, fundada en 1872, propiedad de un señor Moreno; la estancia La Jacinta posiblemente se dividió dando lugar a una nueva estancia Santa María cuando la heredaron los hijos Alejandro y María Moreno: el semanario Unión 24.9. 1908 lista a M. y A. Moreno, La Jacinta y (La) Santa María como expositores en la 1ra exposición-feria de la Sociedad Rural de Unión, Bell Ville. En 1907 Juan Benitz<sup>G61</sup> en búsqueda de toros y vacas para comprar, visitó una estancia de A.(lejandro?) Moreno partiendo de Cañada de Gómez, Santa Fe; es posible que se trataba de la estancia La Jacinta. En 1908 José Alejandro Moreno y María Lía Moreno hicieron una división de condominio, protocolizada en el registro 1, folio 1199, Córdoba.

El mapa Registro 1912, plano 1 muestra al campo ex-Fragueiro, diagonalmente rotulado Angel Benvenuto y Marco Avellaneda, 44.708 hectáreas; esta superficie aparentemente compuesta de la suerte B101 al este y la suerte B19 al oeste pero excluyendo al parecer la suerte As18 al norte. Un rótulo posterior declara a un sector este, 22.354 hectáreas de Angel Benvenuto solo. Un rótulo mas tardío aun declara a esa última superficie mas otra, una franja naciente del sector oeste que fuera de Marco Avellaneda como colonia Casado dividida en unos 100 lotes numerados con algunas repeticiones en un orden extrañamente complejo, reflejando las series antes mencionadas ?. Avellaneda se benefició de un crédito del Banco Nacional que probablemente nunca canceló: Lotersztain, Bancos, p. 87 pero sería que el banco se quedó con este campo ya que no figura en su testamento 1911: Herrera, Avellaneda, p. 14. Al oeste la colonia se extiende una franja de 7.451 hectáreas de José Manuel Moreno, posteriormente dividida entre sus hijos<sup>arr</sup> María Lía Moreno de Mansilla al norte y Alejandro Moreno al sur; supongo que José M. Moreno adquirió esta franja a M. A. Avellaneda, posiblemente con un banco por medio ?. En el mapa Córdoba 1924 el cuadrante sudeste, de la suerte B101 sigue siendo colonia Casado pero el campo ex-Unzué –que no figura en el recién citado mapa Registro 1912– es una estancia Santa Elena, de Sauberan<sup>Anini,As101,F100,G27</sup> y

Basset<sup>Anini</sup>. Debe ser el mismo campo, 7.000 hectáreas a 17 kilómetros de Marcos Juárez que según el Review River Plate 22.11. 1907 lo compraron Juan Bazet (=Basset) y los hermanos Carlos y Pedro Sauberán<sup>F100,G27</sup> por 45 pesos la hectárea. La Rural 1912 list a P.(edro?) Sauberán, Cruz Alta. Un L. M. Basset figura como presidente de una sociedad filantrópica francesa que apoyaba al hospital Francés en Buenos Aires en el Almanaque Sundt 1908, p. 182. Gallo, Gringa, p. 191 dice que alrededor de 1895 Sauberan y Bazet (=Basset) eran almaceneros de ramos generales en el oeste santafecino. La Santa Elena todavía figura en el mapa Igm 1937. La franja al oeste es de M.(aría) L.(ía) Moreno de Mansilla, parte norte y de A.(lejandro) Moreno, parte sur. Río, Colonización 1899, p. 62 lista una **colonia San Jorge**, Leones, fundada en 1891 por Fernando (=Federico?) Moreno, propiedad de sucesores de Moreno; Campaña Agrícola 1904 la dice fundada 1888 por el dr. Moreno, propiedad de herederos de Moreno, administrada por Zenón Borella<sup>C38</sup>; Campaña Agrícola 1908, p. 6 y 1912, p. 4 dicen propiedad del dr. Moreno, 7.000 hectáreas. En el mapa Río-Achával 1905 la franja Moreno figura erróneamente como **colonia Benvenuto**<sup>arr</sup>. Volviendo al mapa Córdoba 1924, un rincón sudeste de la colonia Casado ubicada al noroeste del pueblo General Roca figura como de Juan Siegenthaler<sup>C41</sup> (=Steigenthaler); en el mapa Marcos Juárez 1945 el campo correspondiente figura como establecimiento Laura Elena. El mapa Mop Colonias 1936 muestra a una colonia Santa Elena ubicada en el noreste y la colonia Carlos Casado situada en el sureste, la colonia (La) Mariucha en el noroeste y un campo 3.555 hectáreas de José Alejandro Moreno en el suroeste de la antigua suerte B101. Del casco de la Santa Elena 'hasta hace algunos años' quedaban unos galpones: comunicación 2010, Daniel Toia, Montes de Oca. El mapa Igm 1950 marca al casco de la estancia Moreno rodeado por una colonia Moreno en la mitad sur de la franja correspondiente. Mautino, Ruta 9, mencionan a unos Manuel y Fernando (Moreno?) de la estancia Moreno y a un dr. (Alejandro) Moreno Bunge<sup>arr</sup> (\*1903-+1985) como frecuentando la ciudad Marcos Juárez hacia 1940. Bajo Marcos Juárez, los Anuarios Kraft 1908, 1913, 1919, 1929 y 1935 listan a dr. Alejandro Moreno, colonizador, y los Anuarios Kraft 1941, 1945, 1952 y 1958 tienen a la sucesión Alejandro Moreno, ganadera.

Paréntesis: según Herrero, Índice Biográfico, La Capital 10.8. 2005 y Dalla Corte, Lealtades, Carlos Casado del Alisal (\*1833, Villada, Palencia, España -+1899, Rosario, Santa Fe, ↗1857, Argentina, ∞Ramona Sastre Aramburu<sup>F23,K37</sup>) –en cuyo honor se bautizó la recién tratada colonia– se graduó de piloto marino en Bilbao, España. Comenzó su carrera empresarial como armador pero sufrió dos naufragios por lo que se decidió radicarse en la Argentina. Empezó trabajando para una casa de importación y exportación Chavarri, Rosario, perteneciente a parientes de Carlos C. con los que más tarde se enemistó: Dalla Corte, Lealtades. Landaburu, Venado Tuerto, en una comunicación 2006, sospecha de que fundó su fortuna actuando como vivandero durante la guerra del Paraguay, atracando goletas y barcas cargadas de mercancías, bebidas y cortesanas a largo de las costas fluviales paraguayas donde las podían aprovechar la soldadesca: ver Gallo, Gringa, p. 127. En 1865 fundó un banco Casado que fue después adquirido por el Banco de Londres y Río de la Plata. Según el Brpm del 7.5. 1872 Casado era dueño de 17 leguas cuadradas en la provincia Santa Fe. En 1872 fue fundador de la colonia Candelaria, Santa Fe y en 1874 fue co-fundador del Banco Provincial de Santa Fe (=Rosario?)<sup>D10,E,F100</sup>. En 1879 llevó a cabo la primera exportación de trigo con unos 10 veleros y vapores de ultramar conduciendo 4500 toneladas del cereal procedentes de la colonia Candelaria: Oro, Casilda, p. 118. En esta última más tarde estableció el pueblo, después ciudad Casilda, en algún momento apelada Santa Casilda –así llamada en homenaje a su madre– emplazado próximo a la estación Candelaria. La estación partencia al FC. Oeste Santafecino, Rosario-Cruz Alta, compañía fundada por Casado en 1883. Más tarde en 1900, la línea pasó a ser del FC. Central Argentino. La provincia Santa Fe le pagó a Casado el tercio final del ferrocarril entregándole en 1884 50 leguas cuadradas de campo cerca de Rufino, Santa Fe. Estas resultaron en gran parte haber sido ya anteriormente vendidas por la provincia Córdoba a un Miguel (T.?) Salas<sup>L9</sup> –otro Salas ver E87– por lo cual la provincia Santa Fe en 1902 le quedó debiendo a Casado el campo prometido: Landaburu, Gringos, p. 59. El mismo Casado<sup>As101,F64,J40,J41</sup> hizo construir un granero de cereales en el puerto de Rosario<sup>L8</sup>. Su iniciativa pionera en la exportación de trigo a Europa le mereció una medalla de oro

conferida por el presidente Avellaneda. En el norte de Paraguay, alrededor de los actuales Puertos Casado y Sastre, operó extensos quebrachales, a los que pareciera que adquirió muy ventajosamente al terminar la guerra del Paraguay cuando los aliados vencedores vendieron tierras de ese país.

Paréntesis. El puerto de Rosario –cuyo primer muelle se construyó en 1855: Alvarez, Historia Rosario, p. 329– recién comenzó a adquirir importancia cuando Justo J. de Urquiza, presidente de la Confederación Argentina, en 1857 les confirió ventajas aduaneras a barcos que descargaban allí. A partir de 1870 con la llegada del vapor Bianca Pertica desde Génova se inicia un era de intenso tráfico que después de 1873 mismo incluyó vapores de la empresa Lamport y Holt, Liverpool, Inglaterra y otras muy conocidas empresas navieras; ese tráfico sin embargo comenzó a mermar hacia 1900 con el avencimiento de transatlánticos de mayor calado: Ensinck, Historia Económica, p. 104. Sea como sea, a partir de aproximadamente 1875 comenzaron a arribar allí a regulares intervalos vapores de la compañía naviera La Veloce, Génova. Estos vapores traían inmigrantes –entre 1840 y 1940 emigraron unos 7,3 millones europeos, entre ellos unos 3,3 millones italianos a la Argentina– y habrán llevado algo de trigo cuando no había pasajeros golondrina; estos eran personas que durante el invierno europeo venían a trabajar a la Argentina en la cosecha y cuando terminada volvían a su país de origen. Uno de los buques que llegaba a Rosario desde Génova fue el Città di Milano, botado en 1907. En esta época La Veloce, como varias otras compañías marítimas más, era representada en la Argentina por Pedro Christophersen (Almanaque Sundt 1908, p. xxv) quién casado con Carmen de Alvear, era un pudiente noruego-argentino. Ya dirigía una agencia naviera porteña en 1876: Standard 28.12. 1676. Fue director de la Compañía Argentina de Pesca dedicada a la caza de ballenas. Ayudó al noruego Roald Amundsen a equipar su expedición a la Antártida, durante la cual este último batió en llegar al Polo Sur al británico Robert Falcon Scott por unas pocas semanas, ver abajo. El benefactor, a través de su esposa, poseía unas grandes estancias alrededor de las estaciones Christóphersen y Carlos de Alvear, Santa Fe, apenas afuera del área de esta reseña. En 1928, hacia el final de su carrera, el vapor Città de Milano anclado como base flotante de la expedición de Umberto Nobile en el archipiélago Spitzbergen adquirió una pobre fama cuando su plana mayor cumplió mal con sus deberes. La expedición sobrevoló el Polo Norte en el dirigible Italia pero se estrelló en el hielo ártico durante el vuelo de regreso, sobreviviendo, sin embargo, una parte de la tripulación. El mensaje sos radiotelegráfico lo captó un distante radio-amateur soviético, no el cercano buque base, siendo el rompehielos ruso Krassin el que salvó a la mayoría de los sobrevivientes. Amundsen a su vez desapareció con su avión en el mar Ártico cuando se desplazaba desde Noruega hacia al rescate de Nobile, con el que de hecho estaba seriamente enemistado. En 1926 los dos juntos habían cruzado el Artico en el dirigible Norge, despegando en Spitzbergen, sobrevolando el Polo, y aterrizando en Alaska. Nobile a su vez, por el fracaso de su expedición, cayó en desgracia frente a Benito Mussolini y pasó a aconsejar a la Unión Soviética sobre la construcción de dirigibles.

Digresión: Roald Amundsen (\*1872, Frederikstad, Noruega -<sup>+</sup>1928, Mar Artico) estudió zoología, filosofía y lenguas en la universidad de Christiania, Noruega pero fue un estudiante flojo. Apenas fallecida su madre abandonó sus estudios y se conchabó como marinero; en 1895 recibió la patente de capitán. Participó en 1896-1899 como segundo oficial en la expedición antártica de Adrien de Gerlach al mar Bellinghausen alrededor de la península Graham en el barco Bélgica; el primer oficial era Fredrick A. Cook, (\*1865-<sup>+</sup>1940) un muy avezado explorador polar norteamericano quién mas tarde, en 1908, falsamente (??) pretendió de haber logrado el polo boreal. En 1903-1906 Amundsen traversó el pasaje Noroeste –a lo largo de la costa norte de Canadá; la primera vez que alguien logró hacerlo– desde Groenlandia hasta Alaska en un pequeño barco Gjoea. En agosto 1910 partió con el barco polar Fram –que había sido del famoso explorador ártico Fritjof Nansen– ostensiblemente hacia el estrecho de Bering, Pacífico norte, con el propósito de llegar al polo Norte. Una primera escala iba ser Buenos Aires: diez días antes de salir recibió de allí a través del ministro del Exterior noruego Wilhelm (=Guillermo) Christophersen una carta del ministro (=embajador) noruego en Buenos Aires Soeren Christophersen detallando un ofrecimiento del rico terrateniente Pedro Christophersen (\*1845, Tonsberg, Noruega -<sup>+</sup>1930, Buenos Aires,<sup>∞I</sup>1875, M.(aría) Saavedra, <sup>∞II</sup>1885, Carmen de

Alvear: Miranda, Genealogía Christophersen; la última vale como fundadora 1874 de Diego de Alvear, Santa Fe: Iriarte, Corazón, p. 39) –hermano del ministro y del embajador– de aprovisionarlos allí con combustible; P. C. había emigrado de Noruega a la Argentina en 1871 y hecho fortuna como agente naviero y casándose por segunda vez –su también pudiente primera esposa había fallecido– con una rica heredera; tradición familiar mantiene que adicionalmente había ganado ‘la grande’ en la lotería de año nuevo 1900. Hubo incidentalmente un sobrino de Pedro C., el arquitecto Alejandro Christophersen (\*1866, Cadiz-<sup>+</sup>1946, Buenos Aires) que pasó a la inmortalidad por haber diseñado entre muchos otros edificios, el frente Avenida de Mayo 825 del famosísimo café Tortoni, Buenos Aires. Amundsen aceptó el ofrecimiento de Pedro C. sin delatar que no iba a pasar próximamente por Buenos Aires; recién después de haber llegado a Madeira, islas Cabo Verde, en octubre 1912 admitió públicamente de que realmente se dirigía directamente hacia la barrera Ross, –al sur de Nueva Zelanda– Antártida, con la intención de conquistar el polo Sur; este plan involucraba un cierto conflicto británico-noruego. En enero 1911 Amundsen armó su campamento en la bahía de las Ballenas, barrera Ross. Al mismo tiempo establecía campamento en la bahía McMurdo, algo al oeste, Robert F. Scott, británico, también aprontándose para el asalto del polo Sur. Una vez acampados R. Amundsen y sus ocho compañeros empezaron a instalar depósitos de víveres sobre la ruta hacia el polo antes de que se viniera el invierno. El barco Fram, bajo el capitán Thorvald Nielsen comenzó una circunnavegación del continente Antártico hacia el naciente. Hicieron escala en Buenos Aires en abril 1911 adonde llegaron totalmente faltos de dinero, absolutamente ‘patos’; por falta de fondos en Noruega no se les pudo girar nada desde allí; el cambio de meta de la expedición había desencantado a los noruegos. Pedro C. por lo tanto se vio obligado no solo de suplirles combustible pero también de financiar un re-acondicionamiento del barco y aprovisionarlos con víveres y todas otras necesidades, lo que hizo sin rezongar. Entre junio y septiembre hicieron una gira de investigación oceanográfica por el Atlántico sur llegando hasta cerca de la costa africana. En octubre 1912 estaban de vuelta en Buenos Aires donde se reaprovisionaron una vez mas a costa de Cristophersen para proceder al naciente, rumbo a la bahía de las Ballenas adonde llegaron en enero 1912. Dos semanas después de su arribo aparecieron Amundsen y cuatro compañeros quienes, habiendo partido de la base en octubre 1911, habían logrado el polo Sur el 14 de diciembre 1911 con trineos tirados por perros. Scott, como se supo recién meses mas tarde, lo logró recién el 17 de enero 1912, solo para perecer con sus cuatro compañeros en marzo de 1912 durante la caminata de regreso; habían usado ponis siberianos para tirar trineos pero estos se les aplastaron al poco tiempo y los expedicionarios se agotaron arrastrando los trineos ellos mismos. Embarcada de vuelta en el Fram, la expedición noruega se dirigió a Hobart, Tasmania desde donde en marzo 1912 Amundsen anunció al mundo la conquista del polo Sur; de allí Amundsen escribió una carta de profundo agradecimiento a Pedro Cristophersen. La Fram con su tripulación pronto siguió viaje a Montevideo y Buenos Aires a donde llegó en mayo 1912; después de hacer una gira por Australia y Nueva Zelanda dando conferencias, Amundsen los siguió viajando incógnito en el barco de pasajeros Remuera –neozelandés que regularmente hacia la

Mount Christopherson, Antártida.

travesía a Inglaterra con escalas en Valparaíso y Montevideo llegando unos días antes que el Fram a Montevideo. Allí por fin conoció personalmente a su magnánimo benefactor Cristophersen; existe una fotografía de Amundsen conversando con don Pedro a bordo del barco pasajero con el que se trasladaron de Montevideo a Buenos Aires; en Buenos Aires Cristophersen naturalmente volvió a hacerse cargo de todos los gastos. En retribución Amundsen re-nombró a una de las montañas de la cordillera transantártica que había descubierto al ascender de la barrera Ross por el glaciar Heiberg a la meseta polar y que había entonces nombrado Haakonshallen –Haakon VII era el rey noruego en aquella época y Amundsen todavía no sabía que le debía un gran favor a don Pedro– en Monte Don Pedro Cristophersen; a otra montaña vecina la renombró Monte Wilhelm Cristophersen y a un glaciar entremedio Soeren Cristophersen. Anunció estas designaciones en un banquete celebrado en Buenos

Aires presentándole al emocionado don Pedro un cuadro fotográfico de su gélido cerro. Cristophersen quedó dispuesto a apoyar lo que iba ser la segunda parte de la expedición, el asalto al polo Norte por deriva en el hielo ártico a partir del estrecho Bering. Mientras el barco Fram era reequipado en Buenos Aires Pedro C. alojó a Amundsen en su estancia (El) Carmen, estación Cristóphersen, Santa Fe, para que en tranquilidad pudiera terminar de escribir –en noruego se entiende– su libro "La Conquista del Polo Sur"; naturalmente el libro contiene una muy agradecida dedicatoria a don Pedro. Parece que en Buenos Aires el capitán T. Nilsen demostró algún interés por Carmezita (=Carmencita =Carmensa =Carmen), hija de los Cristopherson pero que don Pedro mas bien la apuntaba para Amundsen; terminó sin embargo casándose con Alberto Doderó, uruguayo, un conocido armador naval porteño. En julio 1912 habiendo completado su libro, Amundsen viajó otra vez incógnito hacia Noruega en un transatlántico neozelandés. La Fram se dirigió a Colón, Panamá para aprovechar la próxima apertura del canal de Panamá pero la apertura se demoró y al final el barco volvió a Buenos Aires con la intención de circumnavegar el cabo de Hornos; al llegar se lo encontró muy podrido por lo que al final volvió a Noruega en 1914. A finales de la guerra 1914-1918 Amundsen retomó el plan de llegar al polo Norte por el estrecho Bering con un nuevo barco polar Maud pero el intento fracasó y solo resultó en la segunda transnavegación de oeste a este, de Noruega a Alaska, del pasaje Noreste a lo largo de la costa norsiberiana; la primera la había logrado el barón sueco-finlandés Adolf Erik Nordenskjöld (\*1832-†1901) en 1879. En 1925 Amundsen junto con el millonario norteamericano Lincoln Ellsworth hizo un venturoso intento de sobrevolar el polo Norte con dos hidroaviones Dornier Wal pero solo llegaron a cerca de los 88 grados de latitud, a gatas logrando volver al archipiélago Spitzbergen en uno de los aviones después de un aterrizaje forzoso sobre el hielo polar. En 1926 sin embargo Amundsen, Ellsworth y el constructor italiano Umberto Nobile atravesaron con el dirigible Norge los hielos árticos desde Spitzbergen hasta Alaska volando por encima el polo Norte. En 1928 Amundsen junto con sus pilotos desapareció en el Atlántico Norte cuando en un hidroavión quisieron trasladarse de Noruega a Spitzbergen para participar en el rescate de U. Nobile que se había estrellado con su dirigible Italia cuando volando de regreso del polo Norte. Nota basada en Roald Amundsen, 1912, *Die Eroberung des Südpols*, Lehmann, Munich, Roland Huntingford, 1979, Scott and Amundsen, Hodder and Stoughton, Londres, Tor Bomann-Larsen, 2007, Amundsen, *Bezwinger beider Pole*, Mare, Hamburgo, y varios websites; ver también José Felix Horro, 2015, *Descubriendo el Polo Sur y sus conexiones en Argentina*, Dunken.

De la **suerte 19**, serie B existen mensuras administrativas número 137, 1864, departamento Unión, 7.531 hectáreas, pedanía Saladillo(?), propiedad fiscal y número 30, 1864, departamento Marcos Juárez, Mangrullo, 7.531 hectáreas, pedanía Colonias, rotulada permuta Mariano Fragueiro; vecinos al este Mariano Fragueiro<sup>B101</sup> y al oeste suertes As7, B5 y B6. Según Villafañe, Economía, p. 82, Mariano Fragueiro<sup>As101</sup> recién recibió esta suerte del fisco en 1869 por permuta en compensación por lo que se le había expropiado de la suerte B101 para cedérselo al FC. Central Argentino<sup>Cini</sup>; debe ser el campo de mayor extensión que el expropiado recibió según Arcondo, Ceres, p. 25; ver también D101, D90 y D91. En el mapa Chapeaurouge 1893 la suerte B19 aparece vacía mientras que el mapa Chapeaurouge 1901 la muestra como colonia Olmos. Marco (Aurelio) Avellaneda (hermano de Nicolás A.) le vendió a Pedro Lino Funes<sup>An17,As18,B5,B4,B5,B106,B107,C44,L8,N31</sup> un campo Tortugas, departamento Unión, ver registro 2, 1887, folio 597. En el expediente colonia número 2, 1890, departamento Marcos Juárez, Archivo Catastro se describe a la colonia Olmos 1ra serie, 11 leguas 1011 cuadras cuadradas, suerte B19, como comprada por Pedro Lino Funes en una mayor parte (sur) a Marco(s) Avellaneda y en una menor parte (norte) a C.(eledonio?) Rocas (hermano de Julio A. Roca ?) y P.(ablo) Barrellier<sup>As10</sup> y aprobada 1887 –ver también As18, colonia Olmos 2– como limitando al norte con La Fortuna de Pedro L. Funes<sup>An17</sup>, al este con Juan (=José?) Manuel Moreno<sup>arr</sup>, más al oriente situándose la colonia Benvenuto,–Asinari, 1973, p. 1906 lista un colonia Benvenuto , departamento Unión, pedanía Bell Ville– ambos estos últimos terrenos siendo parte de suerte B101<sup>arr</sup>, al oeste con campo de Harman (=Hernan?) Wilson, después también de Pedro L. Funes, al sur con las tierras del FC. Central Argentino en las que se ubica la estación Espinillos (=Marcos Juárez). Estrada, Colonias, 1900 dice colonia Olmos, 12.175 hectáreas, 17 kilómetros de Marcos Juárez,

fundada en 1887 por Emilio Maldonado<sup>As18,B4,C43</sup>, propiedad de Pedro L.(ino) Funes. El mapa Registro 1912, plano 1 rotula a la suerte B19 sin numerarla, colonia Olmos, 14.903 hectáreas de Marco Avellaneda<sup>arr,K36</sup> mostrándola dividida en una parte mayor norte y este, **colonia María Manuela** como de la sucesión de José Piñero (=Piñero)<sup>An8,D90,E104,E113</sup> –los Anuarios Kraft 1913, 1919, 1924, 1929 y 1935 listan a María (Manuela Telleria), viuda de (José) Piñero, ganadera, La María Manuela, Marcos Juárez, ver Miranda, Residencia Pinasco Piñero– en una parte suroeste la **estancia La Susana** de Miguel Berón (=Verón<sup>As18</sup>) y un cuadrado sur muy fraccionado. Pedro Lino Funes vendió a Miguel Verón: registro 3, 1900, folio 1339v, protocolización y declaración registro 3, 1900, folio 1805. En el mapa Río Achával 1905 es lo mismo que en el Chapeaurouge 1901, pero la suerte B19 aparece adicionalmente rotulada Mangrullo<sup>arr</sup>. El mapa Chapeaurouge 1915 efectivamente tiene al campo Mangrullos, así nombrada según una laguna, ubicada al norte de Marcos Juárez<sup>C45</sup>. El censo 1895 registra a Miguel Verón<sup>An17</sup> (\*1865, Santa Fe, ∞1892, Presentación ???, \*1867, Santa Fe), comerciante, ‘villa’ Marcos Juárez; el Almanaque 1900 tiene a Miguel Verón como residente en Marcos Juárez. La Rural 1912 y el Anuario Kraft 1913 listan a Miguel Verón, estancia La Susana, Marcos Juárez. En el mapa Córdoba 1924 la suerte B19 sigue figurando como colonia Olmos, incluyendo al medio la estancia La Susana (=Susana) y al norte la estancia María Manuela. El mapa Igm 1950 indica por aquí una colonia María Manuela y una escuela rural Olmos. El Baedeker 1914, p. 385 dice establecimiento María Manuel(a), 6.500 hectáreas de herederos Piñeyro (=Piñero); el citado Anuario Kraft 1913, dice de María, viuda de Piñero. El mapa Mop 1936, Colonias tiene aquí a la colonia Olmos.

La sección este del renglón B de acuerdo a los mapas Córdoba 1882 y Chapeaurouge 1920.

Existe una mensura administrativa número 29, 1864, departamento Marcos Juárez, **suerte 5**, Laguna de los Tres Arboles 10.824 hectáreas, Santiago Gowland<sup>As7</sup>; a esta suerte debe referirse la escritura registro 2, 1864, folio 1, por la cual S. G. compró 4 leguas cuadradas (≈10.828 hectáreas) al fisco. La mensura 1864, suerte B107 da como vecino al este, suerte B5 a (Santiago) Gowland<sup>As7,As9,B3,172,J79</sup>. Santiago Gowland declara haber enajenado un terreno fiscal a Diego Pott, Jorge E. Maschwitz y Augusto Powell<sup>As101</sup>: registro 2, 1865, folio 127 (o folio 157). Santiago Gowland vendió (terrenos) a (Jorge) Eduardo Maschwitz y a August Powel: protocolización, registro 3, 1888, folios 1307 y 1319. Jorge Eduardo Maschwitz vendió (parte de este campo?) a Bernardino Acosta: registro 4, 1884, folio 410. En el mapa Laberge 1867 la suerte B5 a unas 4 leguas al noroeste del actual pueblo Leones aparece como de Paul Pott y (cía.?). Mulhall, Handbook 1869, p. 49 lista a oficinas de Paul Pott y cia., calle Rivadavia, Buenos Aires. En el mapa Chapeaurouge 1872 toda la suerte B5 parece como de Maschwitz<sup>B3,B4</sup>. Debe tratarse del Jorge Eduardo Maschwitz (\*1838, Hamburgo -<sup>+</sup>1909, Buenos Aires, ∞1861, Alemania, Clara Rufina Horne) quién después fue gerente del Banco de Londres y Río de la Plata (Miguez, Tierras, p. ??) y el padre del Maschwitz que le dio el nombre a un suburbio fin-de-semana de Buenos Aires y a su estación ferroviaria. Este último fue el ingeniero Carlos (=Karl) Maschwitz (\*1860, Buenos Aires -<sup>+</sup>1910, Burdeos, Francia, en un accidente automovilístico, ∞1886, María Mattos Alcorta), consejero del FC. Sur y del FC. Pacífico, director general de ferrocarriles 1895-1898, después ministro de obras públicas durante la presidencia de José Figueroa Alcorta (~1907; Udaondo, Estaciones, p. 171; ver Damus, Who is, p. 267). La mensura 1881 acerca de las vecinas suertes B107 y B6 tienen a M.(ister?) Wilson; M.(ister?) P. Pott y (R.?) Hamman como propietarios de partes de la suerte B5, los tres representados por James M. McCrie<sup>F22</sup>; en la mensura 1882 de la suerte As7 figura M.(ister?) Wilson como vecino en la B6. Diego Pott hace declaración relativa a la propiedad de un inmueble a favor de Roberto Haman registro 3, 1887, folio 2059. Archibald Williamson vendió a Roberto Haman un campo: registro 3, 1887, folio 2065; Diego Pott reconoció una propiedad de Juan Wilson: registro 3, 1888, folios 1138 y 1146; Jorge y Juan Wilson vendieron a Pedro Lino Funes, registro 3, 1896, folio 1470. La mensura 1892 de la colonia Argentina Central, suerte B6 los tiene a H. Ammon, ‘hoy’ Pedro L. Funes, como propietarios de partes de la

vecina suerte B5 aunque con un sobrante intermedio ‘denunciado por Amancio Galíndez<sup>B6bis</sup>. Hay un expediente colonia, departamento Marcos Juárez, número 14, 1892, **colonia Funes**, 6.799 hectáreas, propiedad de Pedro Lino Funes<sup>An17,As18,B19,B4,B106,C44,L8,N31</sup> y Saturnino D. Funes<sup>G19</sup>; como vecinos indica al norte Victorino de la Plaza<sup>As7</sup>, al este Pedro L. Funes<sup>B19</sup>, al oeste Vélez y Lascano<sup>B107</sup> y al sur colonia Videla<sup>B6</sup>. La colonia fue aprobada retroactivamente a partir de 1891: Leyes 21.12.1892. El mapa Chapeaurouge 1893 rotula la mitad norte de la suerte B5 como de Woley (=Worsley?), el cuadrante sureste como de Hall –se tratará del José Hall(e) que fuera propietario de la suerte E24?– y el cuadrante suroeste de Pott. En el mapa Chapeaurouge 1901 la suerte B5 es, junto con la suerte As7 al norte, toda de Victorino de la Plaza. En Leyes 25.6. 1900 nuevamente se le concedieron a las colonias Olmos<sup>arr</sup>, 7.789 hectáreas, Funes, 6.799 hectáreas, y Marcos Juárez<sup>abj</sup>, 5.412 hectáreas, de Pedro L. Funes los beneficios impositivos de la ley 28.10. 1896. El mapa Peralta 1905 tiene la mitad norte de la suerte como de Weil y Weiler: sería de una sociedad de los hermanos Weil y cia. y un Simón Weiler a quién Moragues, Guía 1904, p. 140 adicionalmente lista como cerealista, Rosario, ver un relato acerca de la familia Weil argentina por Carlos A. Weil en [www. Weil family collection](http://www.Weilfamilycollection.com), Steinsfurt 2002. Lloyd, Impresiones 1911, p. ?? dice que Weiler y cia., compañía fueron importantes exportadores de cereales; no me está claro si por su propia cuenta o como asociados de Weil Hermanos, quienes tenían sucursales en Rotterdam y Londres. De estos hubo tres hermanos Samuel, Ferdinand (=Fernando, +1910) y Hermann (=Germán) Weil (\*Steinsfurt, Alemania-+1927, Frankfurt, Meno, Alemania →1894. Argentina), el último siendo el fundador de la compañía en Buenos Aires; el primero fue socio en Rosario de 1897 en adelante. El hijo de Germán, Felix G.(=J.) Weil (\*1898, Buenos Aires -+1975, Dover, Delaware, EE.UU.) educado en Alemania, por un tiempo alrededor de 1920 dirigió la firma cerealera en la Argentina y también después siguió ocupándose de ella. Pero al mismo tiempo desencantado con el burdo capitalismo que implicaba, abrazó al marxismo, financiando y contribuyendo sobre todo a los estudios teóricos del mismo en Alemania y Estados Unidos: ver J. Erazo Heufelder 2017. Los Weil (=Weyl) hermanos y cia., junto con Bunge y Born<sup>K81</sup>, Dreyfus y cia.<sup>C36</sup>, y Huni y Wormser fueron hacia 1910 las cuatro mas importantes empresas exportadoras de granos: Gaignard, Pampa, p. 435; tuvieron fama de formar un cartel dedicado al ‘dumping’ –a fijar marcadamente debajo del precio mundial el precio que pagaban a los cerealistas locales<sup>G26</sup>, y por ende el monto que recibían los chacareros productores– lo que por un tiempo promovió un fuerte sentimiento anti-‘ruso’(=judío, semita) en la campaña pampeana. El mapa Peralta 1905 tiene la mitad sur de la suerte B5 como de Funes formando junto con la suerte B6<sup>abj</sup> la colonia Funes; Chaumeil, Colonias, 1895, p. 33, y Río, Colonización 1899, p. 60 dice fundada en 1892 por E.(milio) Maldonado<sup>As18,B19,C43,C47</sup>, propiedad de (los hermanos) S.(aturnino D.) y P.(dro) L.(ino) Funes<sup>arr</sup> administrada por E. Maldonado; Campaña Agrícola 1908, p. 6 la dice propiedad de Rolla, Mellior y otros; Campaña Agrícola 1912, p. 4 dice propiedad de varios, 10.824 hectáreas. En el mapa Río Achával 1905 la suerte B5 es toda colonia Funes. En el mapa Registro 1912, plano ?, la suerte B5 sin numerar aparece rotulada Santiago Gowland y colonia Funes, 10.824 hectáreas. En el mapa Chapeaurouge 1920 la suerte B5 junto con una mitad norte de la siguiente suerte B6 aparece como colonia Funes. En el mapa Córdoba 1924 la suerte B5 está dividida en una colonia Los Maizales, parte norte y la colonia Funes, parte sur; la colonia Maizales ya figura en una mensura judicial no aprobada, departamento Marcos Juárez, número 22, 1915 acerca de un sobrante fiscal; el mapa Mop 1936, Colonias dice colonia Funes o Maizales; la colonia Los Maizales todavía figura en el mapa Igm 1950.

Existe una mensura administrativa número 35, departamento Marcos Juárez, **suerte 6**, Arbol Solo, 10.824 hectáreas, de Tomás Funes, rincón suroeste cruzado por un camino ‘a Rosario por las Bandurrias’ con un lugar Arbol Solo. La mensura 1864 de la vecina suerte B107 citada por Núñez, Leones, p. 32 da como propietario de la suerte B6 a Tomás Funes; el atrasado mapa Córdoba 1882 indica que originalmente tenía una superficie parecida a la suerte B5 pero que fue recortada al sur por la expropiación de leguas ferrocarrileras C91 y 93<sup>abj</sup>. En el mapa Laberge 1867 la suerte B6 es de T.(omás) Funes y J. Owle(y =Juan Hawling?, pronunciado ≈(H)oulin(g)). Existe una mensura administrativa número 48, departamento Unión, 1871, Juan Hawling y Tomás Funes 14.285 hectáreas

(≈5 leguas 355 cuadradas) que se referirá a las suertes B6 y B107. Funes debe ser el yerno del gobernador cordobés en 1815 y 1820, José (Francisco) Javier Díaz (\*1764, Villa del Totoral -<sup>+</sup>1829, Córdoba), prospectivo suegro de los presidentes Roca y Juárez Celman. Mas tarde también figura un hijo suyo, T.(omás) F.(unes) Díaz quién también poseyó una estancia Santa Clara, compuesta de chacras y quintas cerca de La Carlota y quién fue el primer intendente de esa villa<sup>NPP</sup> (Cantón, Quintas, p. 13). En Villafañe, Economía, p. 71, T. Funes aparece comprando en 1864 unas 9 leguas cuadradas en el departamento Unión. En el mapa Chapeaurouge 1873 la suerte B6 es de Robay, un nombre que sabemos no aparece en ningún otro documento. Existe una mensura judicial aprobada, departamento Marcos Juárez, número 2, 1881, por el agrimensor Amancio Galíndez, en la que las suertes 6 y 107 serie B<sup>abj</sup>, Los Leones, 13.538 hectáreas (≈5 leguas cuadradas) figuran como propiedad de Federico Moreno<sup>B101</sup>, quién era gobernador sanjuanino. Según la mensura, a la suerte B6 la compraron al fisco Tomás Funes (\*1808, San Luis -<sup>+</sup>1880, Córdoba,<sup>∞</sup>1840, Eloisa Díaz, hijo Tomás Funes Díaz, cuñado de Roca y Juárez Celman!) y ?. Hauling (=Juan Hawling) en 1864. En el registro 2, 1864, folio 23, 3 leguas 1440 cuadradas y folio 26, 4 leguas cuadradas, Tomás Funes<sup>Angg.An98</sup> –‘hacendado suegro de Julio A. Roca, yerno del gobernador José Javier Díaz’ (1815-1816, 1820)– figura comprando dos campos al fisco cordobés. Posteriormente en 1877 el fisco y Tomás Funes permutaron terrenos –Funes tuvo que ceder parte de la suerte B6 al FC.C.A.–: registro 2, 1877, folio 362. Los vecinos en 1881 eran al norte (R.?) Hamman<sup>B5</sup>, al este la suerte B19, al oeste el mismo Federico Moreno<sup>B107</sup> y al sur tierras del Ferrocarril Central Argentino (lotes ocupados por Bonfield y otros, A. Suarez, y Simpson y Collins). En los mapas Chapeaurouge 1893 y 1901 la suerte B6 figura otra vez como de Funes. La sucesión de Juan Hawling vendió un inmueble a Vicente Ocampo: registro 3, 1873, folio 352 y otras cosas a otros a seguido. Juan Hawling ya en 1857 y en 1861 le hace juicios a un Juan Lockley por anulación de contrato y cobro de pesos: escribanía 1, legajo 496, expediente 12 y legajo 609, expediente 17. De un angosto sobrante sur, suerte 6bis, existe una mensura administrativa, agrimensor Amancio Galíndez<sup>B5</sup>, número 73, 1886, departamento Marcos Juárez, 1.011 hectáreas (≈600 cuadradas), propietarios Luis Revol y Amancio Galíndez, vecinos al norte suerte B5, al este Marco(s) Avellaneda<sup>B19</sup>, al este Federico Moreno<sup>B107</sup> y al sur José M. Videla<sup>abj</sup>. Hay una mensura judicial aprobada, departamento Marcos Juárez, número 36, 1892 acerca de una colonia Central Argentina, 1.202 hectáreas, propiedad de Osvaldo Vélez<sup>B107,D109</sup> (\*1843, Córdoba, <sup>∞</sup>1973, Córdoba, Manuela Argüello,\*1853, él censado industrial y agricultor, Córdoba, censo 1895) era fabricante de cal: Ansaldo, Industrialización, p. 133), Luís (\*1865, Córdoba) y Carlos (\*1862, Córdoba) Santillán Vélez que forma una especie de isla dentro del campo de José M. Videla; tanto Osvaldo Vélez como Carlos y Luís S. Vélez aparecen listados por Díaz Molino, Oligarquía, p 530 como miembros cordobeses en 1889 de la Unión Cívica contraria al presidente Miguel Juárez Celman. Existe también una mensura judicial sin aprobar Marcos Juárez, número 15, 1903, ejecutada por el agrimensor Hilario Peralta, **colonia Videla**, 5.412 hectáreas, propietaria Carmen T. de Videla –el plano de la mensura indica que la viuda había recobrado la colonia Central Argentina– la cual dice que en 1887 Federico Moreno<sup>arr</sup> le vendió a José María Videla el campo Los Leones –registro 4, 1892, folio 110v, protocolización ?–, y que Federico Moreno lo había comprado en 1880 en mayor extensión a Pedro Palacios quien lo hubo en 1879 por compra a Enrique Sehan y Carolina Bouven (=Bouwer?) de Krause. Carrasco, Colonización, p. 8 y 12 menciona a Pedro Palacios como propietario en 1893 de dos grandes colonias agrícolas santafecinas, fundadas en 1877 y 1890; Sarramone, Inmigración, p. 1981 lo describe como rescatando –otros dicen ‘estafando’!– inmigrantes judíos en 1889 y asentándolos en una colonia, después Moisesville, Santa Fe, financiada por el famoso Baron Moritz von Hirsch (\*1831, Munich -<sup>+</sup>1896, Ogyalla, Slovakia, ver Cherjovsky, Iván. Recuerdos de Moisés Ville. La colonización agrícola en la memoria colectiva judeo-argentina (1910-2010), Buenos Aires: Teseo, 2017.). Fedrico Moreno habría vendido, registro 3, 1989, folio 1202 y 1206, a Bernardo Rouillon (<sup>+</sup>~1890,<sup>∞</sup>Magdalena Viera (=Vierci),\*1837, Uruguay) 3 leguas cuadradas situadas al este (?) del campo que había vendido a Videla, lotes que fueran de Tomás Funes y Juan Hawling.; Bernardo Rouillon vendió un campo a Pedro Lino Funes: registro 3, 1888, folio 1210. M. Vierci de Rouillon concedió una prórroga de hipoteca a Saturnino D. Funes, registro 3, 1897, folio 385; canceló una hipoteca a Pedro Luis (=Lino?) Funes, registro 3,

1900, folio 2032, y canceló otra a ambos Saturnino D. Funes y Pedro L. Funes, registro 3, 1901, folio 201v. B. Rouillon hacia 1875 fue un importante comerciante inmobiliario en Rosario en asociación con Olcesces<sup>H68</sup>, y Recagnos<sup>F102</sup>: Fernández, Burgueses, p. 40; Bernardo R. era un hijo de Alfredo (J.) Rouillon (\*1875, ∞1901, María Hortencia Echesortu<sup>Bww</sup>) fue miembro fundador de la Sociedad Rural de Santa Fe e intendente de Rosario en 1922. Chaumeil, Colonias, 1895, p. 51, lista a la colonia Videla, 5.400 hectáreas, fundada en 1890 por J. M. Videla; en 1900 la misma, mismo propietario, figura administrada por Jerónimo Gutiérrez. En el mapa Río Achával 1905 la suerte B6 es una colonia Videla y lo mismo en los mapas Jannasch 1912 y Chapeaurouge 1915. Río, Colonización 1899, p. 62 dice fundada en 1890 por José M.(anuel) Videla, propiedad de su sucesión; En el mapa Peralta 1905 la suerte B6 es de A.(ntonio) Candela y P.(edro?) Escudero<sup>E102,E13</sup>; Mulhall, Handbook 1885, p. 696 lista a Candela y cía., ferretería, Rosario. Campaña Agrícola 1908, p. 6 y 1912, p. 4 la mencionan denominándola colonia Candelaria, 2.403 hectáreas –originalmente 5.413 hectáreas– y añaden propiedad de Antonio Candela. El censo 1895 tiene a Antonio Candela (\*1839, España, ∞1879, Carolina López,\*1854, España) comerciante, Rosario. Campaña Agrícola 1912, p. 6 lista a una segunda colonia Videla, pedanía Espinillo / Bell Ville, fundada en 1893 por N. Videla, propiedad de J. Canale<sup>E86</sup>, 16.906 hectáreas: será un equivoco por 1.696 hectáreas? Será la colonia, 1.900 hectáreas de la que Lloyd, Impresiones 1911, p. ??, sin nombrarla dice que J. Canale era un co-propietario ?. En el mapa Registro 1912 la suerte B6 sin numerar figura rotulada colonia Villa Candelaria, de Carmen T. de Videla con una fracción central –la ex-colonia Central Argentina<sup>arr</sup> ?– de Juan Canales (=Canale<sup>E86</sup>). En el mapa Chapeaurouge 1920 una mitad sur de la suerte B6 es de Candela y Escudero; así también en el plano colonia Castellana<sup>D90</sup>.

Un problema del gobernador de San Juan 1887-1888, Federico Moreno<sup>B6,B107,B101</sup> y simultáneamente, sin duda también un problema para los maestros sanjuaninos<sup>F100!</sup>: Monitor de la Educación, ???. 1888. Malas lenguas afirmaron que los fondos en cuestión financiaron la compra de las estancias cordobesas del gobernador

En el mapa Córdoba 1924 la suerte B6 es una **colonia San Martín** que así también figura en el mapa Igm 1931; el mapa Mop 1936, Colonias tiene aquí a una colonia Videla o Villa Candelaria; en el mapa Marcos Juárez 1945 el campo correspondiente figura como de Benvenuto hermanos<sup>C53,F20</sup>; acerca de otra colonia San Martín, ver <sup>Grr</sup> En los mapas Laberge 1867, Chapeaurouge 1872 y Chapeaurouge 1893 la **suerte 107** es de T.(omás) Funes<sup>B5</sup>; existe de hecho una mensura judicial sin aprobar, Marcos Juárez, número 11, 1864, por Albano (M. de) Laberge, suerte 107, 10.553 hectáreas, propietario Tomás Funes; vecinos eran entonces al norte Santiago Gowland<sup>As9</sup>, al este Santiago Gowland<sup>B5</sup> y el mismo T(oma)s Funes<sup>B6</sup>, al oeste Santiago Gowland<sup>B3</sup> y la denuncia D(omingo) Mendoza<sup>??</sup> y al sur la denuncia posta Los Leones; ver también Nuñez, Leones, p. 31. La mensura judicial aprobada, número 2, 1884, ejecutada en 1881 a solicitud de Francisco Moreno<sup>B6,B101</sup>, paraje Los Leones, suertes B6 y B107, dice que en 1864 el fisco cordobés las vendió a Tomás Funes. Sin embargo fue Pedro Palacios<sup>arr</sup> quien se las vendió a Francisco Moreno, según una escritura labrada en Buenos Aires en 1880. En 1884 los vecinos de la suerte B107 eran al norte F. Nottenger (=Noetinger), al este M. Wilson, M. P. Pott y Francisco Moreno suerte 6, al oeste F. Francis, Mastwich (=Maschwitz) y M. Pauwell suerte B5 y al sur tierras del Ferrocarril Central Argentino. En una mensura judicial 1883 acerca de la suerte An9, el vecino al sur, F.(ederico) Moreno es mencionado como estando ausente ‘en San Juan’. Una porción sur de la suerte B107 debe haber posteriormente pasado ser parte de la ‘legua’ C59 ya que mientras la mensura de 1864 la tiene lindando allí con una **suerte 106**, Posta de Los Leones, en la mensura de 1884 figura lindando con terrenos del ferrocarril. En el mapa Chapeaurouge 1901 la suerte B107 aparece vacía; la mensura 1892 acerca de la colonia Argentina Central<sup>B6</sup> indica como vecina al oeste a la colonia Funes ‘hoy’ colonia Luís Vélez. Existe un expediente colonia, departamento Marcos Juárez, número 10, 1891, colonia Luís Vélez, 3 leguas 5 cuadras cuadradas, propietarios Osvaldo Vélez<sup>B6,D109</sup> y Julio

Astrada<sup>C43,C70</sup> sobre un terreno comprado en 1888 a Pedro Lino Funes<sup>An17,As18,B19,B4,B106,C44,L8,N31</sup>. Fue aprobada como colonia a menos de 5 kilómetros de un ferrocarril de acuerdo a las leyes de colonias de 1886 y 1887 a partir de enero 1890: Leyes 22. 7. 1891. En el mapa Peralta 1905 la suerte B107 figura como una **colonia Luís Vélez** de Cerutti y otros. En los mapas Río Achával 1905 y Greiner 1905 (también Jannasch 1912 y Chapeaurouge 1915) figura como colonia Luís Vélez que queda apenas al norte del actual pueblo Leones<sup>C53</sup>. Luís Vélez (\*1831, Córdoba-+1881, Buenos Aires; al que Cárcano 80 años, p. 66 menciona como vicario / profesor católico conservador, Díaz Molino, Oligarquía p. 56 sin embargo lo lista como uno de los 'rusos' que se plegaron a los liberales mitristas), probablemente era un tío de Ignacio Vélez<sup>C67</sup> (\*1875, Córdoba), a quién Cárcano, 80 años, p. 63 menciona como profesor y senador provincial opositor; las notas 125bis y 131bis en Sáenz, Un poblador, lo revelan habiendo sido editor del diario La Tribuna, Córdoba; su hermano Osvaldo V. (\*1844, Córdoba, censado en 1895 como industrial y agricultor) también fue senador provincial: website saguier tomo iii. El sobrino Ignacio V. fue redactor del diario Eco de Córdoba, 1862-1886: Castellanos, Sarmiento, p. 18 y 134. En el mapa Registro 1912, plano 1 la suerte B107 sin numerar aparece rotulada colonia Vélez, 10.552 hectáreas, Tomás Funes. El mapa Chapeaurouge 1920 'suprime' a la suerte B107: figura amalgamada por partes con las colonias Tunila (=Ermila) y Marcos Sastre vecinas al oeste<sup>abj</sup>. En el mapa Córdoba 1924 la suerte B107 figura como colonia Vélez llegando hasta el mismo pueblo Leones incorporando a la suerte ferroviaria C53<sup>D14</sup>. Campaña Agrícola 1908, p. 6 y 1912, p. 4 dicen colonia Luís Vélez, 8.216 hectáreas, fundada en 1881 por (Julio) Astrada<sup>Fmm</sup> y O.(svaldo?) Vélez –así todavía figuraba en 1900– propiedad de varios. El mapa Mop 1936, Colonias tiene aquí a una colonia Luís Vélez.

El atrasado mapa Córdoba 1882 muestra una cuadrada **suerte 3** denominada La Rana con una angosta **suerte 4** denominada Sunchos apegada al sur. Pareciera que la suerte B4 con el tiempo se subsumió a la suerte B3. La mensura administrativa número 21, 1863, departamento Marcos Juárez, suerte B3, serie B, Laguna de la Baina (=Rana?), esta situada en un rectángulo adicional noroeste debido al escalonado límite sur de las suertes As9 y As110 vecinas al norte; un franja sur aparece rosada –equivaldrá a la suerte B4??– todo(?) 3 leguas 94 cuadras cuadradas (≈9.391 hectáreas), propiedad de Santiago Gowland; a la mensura la firmaron dos testigos y Camilo Leon<sup>An112</sup>, juez; eran vecinas al este la suerte 107, al oeste la suerte B2 y al sur la suerte B108. La mensura 1863 de la suerte B108 y la mensura 1864 de la suerte B107 tiene como vecino al norte, respectivamente al oeste, a Santiago Gowland, suerte B3, sin una interponer una suerte B4. Hay también una mensura administrativa número 41 (=número 108, excepto que esta dice a la misma suerte ser fiscal), 1864, departamento Marcos Juárez, suerte B4, serie B, 1.679 hectáreas (≈1006 cuadras cuadradas), propietario Santiago Gowland, siendo vecina al norte la suerte B3, al este Tomas Funes<sup>B107</sup>, al oeste la suerte B2 y al sur Domig Mendoza<sup>B108</sup>. Según Tognetti, Expansión, p. 13, tarde en 1863, S. Gowland adquirió la **suerte 3** por un valor de 5.300 pesos bolivianos que abonó la mitad en dinero en efectivo y mitad en billetes de la deuda de 1858. Casi al año en 1864 había vendido el campo dividido en tres fracciones y había obtenido por ellas 226 onzas de oro sellado que entonces equivalían a 4.600 pesos bolivianos incurriendo por lo tal una pérdida. A las dos suertes B3 y B4 juntas podrían corresponder la escritura registro 2, 1865, folio 127 (o folio 157) por la que S. Gowland vendió un terreno a Diego/Paul Pott, Augustus Powell y Jorge Eduardo Maschwitz. Santiago Gowland vendió (terrenos) a (Jorge) Eduardo Maschwitz y a August Powel: protocolización, registro 3, 1888, folios 1307 y 1319<sup>B5</sup>. En el mapa Laberge 1867 las dos suertes B3 y B4 figuran como de Maschwitz (=Maschwitz). El mapa Chapeaurouge 1872 muestra las suertes B3, B4 y B2 fusionadas como propiedad de Mendoza(?); En 1879, registro 3, 1879, folio 252, Francis Fleming (!) protocolizó varias escrituras de venta (a colonos?); la mensura 1881 acerca de la vecina suerte B107 tiene de norte a sur a F.(leming) Francis, Mastwich (=Maschwitz) y M.(ister?) Pauwell (=Powell, pronunciado Pael). El mapa Chapeaurouge 1893 tiene a la mitad norte de la suerte 3 vacía; a la mitad sur como de Mastwich (=Maschwitz<sup>B5</sup>); a la suerte B4 como de Powel. Un Augusto Powell (=Agustín Porriel) compró en 1865 al fisco cordobés un terreno –será este mismo campo?–: escritura, registro 2, escribano Moisés Escalante, 1865, folio 153v; Villafañe, Economía, p. 69 lista a la misma escritura añadiendo que el terrenon cubría 992

cuadras cuadradas (= 1.653 hectáreas). Se trata de Augustus (W. J.) Powell<sup>145</sup> (\*1826, Inglaterra -<sup>+</sup>1886, Buenos Aires,<sup>∞</sup>1857, Buenos Aires, Margaret Buchanan,\*1838, Buenos Aires; figuran bautizando hijos en Buenos Aires en 1858 y 1866; viuda M.(argaret) B. de Powell, <sup>∞</sup>1888, Buenos Aires, Walter Archibald Farr, \*1855, Inglaterra; en 1881 se casa su hija mayor Adelaida P. con James Fredric Jackson); en Mulhall, Handbook 1863, p. ??, A. Powell figura como preceptor, escuela Escocesa, Buenos Aires; cuando fallece es listado como maestro: website argbrits. Augusto Powell vendió a Juan Hardie (=John Hardie?<sup>∞</sup>Elisabeth Ford, residían en 1882 en Ayacucho, provincia Buenos Aires) el aquí tratado campo? según lo protocolizado ante el escribano Ponciano Gallegos, registro 1, 1886, folio 1644. El planito Bodereau 1893 tiene a la suerte B3 como Santa María (de F. Francis) pero a la B4 de nadies. En el plano de mensura 1894, suerte 10, por el agrimensor Aureliano Bodereau la suerte B3 aparece rotulada **colonia Santa María**. En el mapa Chapeaurouge 1901 las suertes B3 y B4 constituyen el cuadrante noreste de la colonia Marcos Sastre (o ya la colonia Ermila sin rotularla?). En el mapa Peralta 1905 un tercio norte de las suertes B3 y B4 es una estancia Santa María de E. Gancedo, el resto sur es parte de la colonia Ermila que se extiende al sur<sup>B6</sup>.

Como hemos visto, más antiguamente la colonia Santa María fue de Fleming Francis (\*1841, Inglaterra -<sup>+</sup>1907, Anerley, Inglaterra,<sup>∞</sup>1868, Mary (=María) Fleming,\*1843, Inglaterra; sería ella la que le prestó el nombre a la estancia/colonia ?) quién figura como estanciero en el censo Unión 1869 con un hijo Francisco (\*1868): se apellidaban realmente Francis y Fleming era de hecho su primer nombre. Cuando bautiza a este hijo en 1869 y a dos hijas en 1870 y 1872 en la iglesia San Bartolmeo, Rosario figuran como estancieros domiciliados en esa ciudad y se nombran Fleming y Mary Francis. Cuando en 1894 se casó una de sus hijas, Fleming Francis figura como empleado del F.C.C.A., Rosario; en el censo 1895 Fleming (\*1839!, Inglaterra) y María (\*1841!, Inglaterra) Francis figuran residiendo en Rosario con una hija, él, mal-indexado Francis Fleming, empleado del F.C. C.(entral) A.(rgentino). The Standard 18.7. 1909 reporta que F. Francis (hijo?), Buenos Aires, está de visita en Rosario; efectivamente F. F. j(unio)r. viajó de Cardiff a Buenos Aires en 1909: website findmypast. Es probablemente el mismo F. Francis quien en 1891 jugó en el primer torneo argentino de fútbol para el Saint Andrew's Athletic Club: comunicación 2011, Jorge Gallego, Ezeiza. Acerca de Francis Charles Groom y familia residiendo en (La) Santa María alrededor de 1876 y 1883, ver F22. Río, Colonización 1899, p. 62 lista una colonia Santa María a 20 km de Leones fundada en 1892 por, y propiedad de Flamin (=Fleming) Francis, administrada por Red Barkidgs (=Reed Partridge<sup>C53</sup>); en el plano Noetinger 1912/28 La Santa María aparece como siendo de Carlos Sandfor(d?); en el Anuario Kraft 1913 y 1915 (ver Penna, Monte Leña, p. 109) la misma aparece como de Fernando Oesterheld, hijo (\*1876, Alemania), en los Anuarios Kraft 1916 (ver Penna, p. 110), 1919, y 1924, la Santa María es listada como de Pedro (J.) Tietjen<sup>Anini,abj</sup>, estanciero; previamente los Anuarios Kraft 1908 y 1913 listan a Pedro Tietjen, ganadero bajo Saladillo<sup>F113bis</sup> sin que yo pueda ubicar un campo suyo por allí.

Paréntesis basado en Sebastián Funes, Rosario, comunicación 2008 y Valdéz Tietjen, Familia Tietjen. <sup>1</sup>Wöltje (=Woeltje) Tietjen (\*1792, Bremen, Alemania -<sup>+</sup>1833,<sup>∞</sup>1823, Bremen, Margarita (=Margarethe) Jürgens,\*1798, Rosario?) tuvo cinco hijos de los que tres emigraron a la Argentina: <sup>11</sup>Engelbert(o) (=Alberto) Tietjen (\*1834, Bremen-<sup>+</sup>1909, Rosario,<sup>→</sup>1856, Argentina,<sup>∞</sup>1873 Altona, Alemania, Catharina (=Catalina) Becker (=Baher),\*1854, Töning, Alemania -<sup>+</sup>1895, Rosario), quien fue consul escandinavo y en 1880 fue uno de los fundadores de la Sociedad Rural de Rosario, <sup>12</sup>Daniel Tietjen (\*1828-<sup>+</sup>1889, Rosario,<sup>→</sup>Estados Unidos,<sup>→</sup>~1865, Argentina), agricultor soltero cuando falleció de 'ruptura' (ver website argbrits howat), del que se dice que por un tiempo administró los campos de los Tietjen –en 1876 residía en la colonia Hansa<sup>Anini</sup>: website frank benitz diary– pero después Daniel se peleó con sus hermanos, y <sup>13</sup>Wöltje (=Wilhelm =Guillermo) Tietjen (\*1839, Alemania -<sup>+</sup>1915, Rosario,<sup>→</sup>1859, Argentina,<sup>∞</sup>1874, Rosario Alcorta Salvatierra,\*1858, Santiago del Estero -<sup>+</sup>1924, Rosario), quién fue sucesivamente, entre 1865 y 1910, vicecónsul y después cónsul de Prusia, de la Confederación Nortealetmana y de Alemania por lo que recibió condecoraciones del emperador Guillermo I. Engelbert y Wöltje T. respaldaron al Club Alemán, Rosario y al Hospital Anglo-Alemán, Rosario<sup>G26</sup>. El mas importante campo de ellos fue la estancia / colonia La Hansa<sup>Anini</sup>,

Bustinza, Santa Fe que compraron a Carlos Casado y que después, hacia 1896, vendieron a Roberto Andino. Carrasco, Colonización 1893 sin embargo solo lista a una colonia Tietjen, 3.359 hectáreas, departamento Belgrano, de W. Tietjen fundada 1891. Engelberto T. fue un activo colonizador que pobló zonas próximas a Rosario, formando establecimientos modelos; integró el directorio local Rosario del Banco de la Nación Argentina y del Banco Provincial, fue socio fundador de la Bolsa de Comercio de Rosario, del Jockey Club de Rosario, socio vitalicio del Club de Residentes Extranjeros, (co-fundador) del Deutscher Hilfsverein (=Sociedad Alemana de Asistencia), del Colegio Alemán y del Hospital (=Enfermería =Sanatorio) Anglo-Alemán(a)<sup>G26</sup>. Lloyd, Impresiones, p. ??, dice W. Tietjen vino a la Argentina en 1855, operó como comerciante importador-exportador –en la Guía Ruiz 1878, Tietjen y cia. figuran como importadores, Aduana 95, Rosario– fue fundador de la colonia Hansa –en 1872 esta colonia solo aceptaba (arrendaban a) colonos alemanes, dinamarqueses y suecos: Wilcken, Colonias, p. 184–, Totoras, Santa Fe; el nombre Hansa (=Hanse) se refiere a una antigua confederación de puertos noreuropeos (~1150-1650) que entre otras incluía la ciudades alemanas Hamburgo y Bremen. Engelberto T. fue vocal fundador de la Sociedad Rural de Rosario en 1895. Entre 1898 y 1900 Woltje y Engelbert (=Eguilberto) Tietjen fueron co-propietarios junto con una familia Wiengreen de una firma Hansa Sociedad de Minas basada en Córdoba: Riquelme Vera, Quimera, p. 157; Leyes 1900, p. 145. En 1889 los Tietjen importaron cuatro casales (=yuntas) de liebres europeas que se escaparon y reprodujeron con rapidez, convirtiéndose hacia 1910 en una verdadera plaga –Martínez, Baedeker 1913, p. 500 las dice ser una peste en la zona de Cañada de Gómez, Santa Fe–, comparar G26, pero también sus pieles y carnes convirtiéndose mas recientemente en artículos de exportación. Vera, Capitales alemanes, p. 195, nota 54, describe que <sup>121</sup>Pedro J. Tietjen, (un hijo de Wöltje T.<sup>arr</sup>, \*1882, Rosario-<sup>+</sup>1927, Jesús María, –según Wöltje Tietjen, Familia Tietjen, p. 24 fue baleado en el Chaco por un conocido enfurecido cuando poco antes Pedro J. T. le había hecho una pesada broma–, <sup>∞</sup>1908, María Eugenia Ortiz Grognet, \*1887), formó con su cuñado Guillermo Ortiz Grognet<sup>abj</sup>(\*1889, Rosario) en 1911 una compañía Tietjen, Ortiz Grognet y cia. dedicada al negocio agro-rural poseyendo campos en Marcos Juárez, Rio Cuarto (colonia Caroya), Santiago del Estero y Salta. En 1917 les iba mal y solicitaron al Banco Provincial de Rosario una prórroga de pago acerca de una deuda que montaba a mas de un millón de pesos moneda nacional.

El mapa Registro 1912, plano 1, muestra la parte norte de la suerte B3 sin numerarla como colonia Santa María. Los mapas Córdoba 1924 e Igm 1931 marcan S(an)ta. María a un campo situado unas 2 leguas al sur de Noetinger<sup>B4</sup>; aparece como propiedad de un Aberg Cobo en el mapa De Santi 1966: comunicación 2007 Hugo Peyrachia, Leones. Hubo un Ernesto Aberg (\*1823, Estocolmo -<sup>+</sup>1906, Buenos Aires,<sup>→</sup>1855, Argentina,<sup>∞</sup>1867, Dolores Cobo Lavalle,\*1844, Santiago, Chile -<sup>+</sup>1907, Buenos Aires), médico, se perfiló durante la epidemia de fiebre amarilla en 1871, introdujo el eucalipto de Australia a la Argentina; entre sus hijos figuran Axel A. Cobo (\*1869, Buenos Aires, -<sup>+</sup>1954 Buenos Aires,<sup>∞</sup>Sara Pearson Hale) hacendado y empresario y Hi(/j)almar Arturo Aberg Cobo (\*1880, Estocolmo -<sup>+</sup>1927, Córdoba), acreditado y progresista ganadero: Newton, Diccionario Campo. El mapa Mop 1936, Colonias tiene aquí una estancia Santa María de Sara Celina Pearson de Ober (=Aberg) Cobo. En el Anuario Kraft 1929 la colonia Santa María; Monte Leña, es listada como de Nicolás P.(earson) C.(obo) Murphy y G(uiller)mo Murphy; en el Anuario Kraft 1935 figura como de Nicolás P. C. Murphy solo.

Hay una mensura judicial no aprobada, departamento Unión, número 15, 1888 acerca de la **colonia Ermila** (=Hermila), 5.488 hectáreas, ‘dos y media leguas al norte de Leones’, campo propiedad de Paulino Centeno<sup>D109</sup>, Eduardo Lascano<sup>D109</sup>, Luís Santillán Vélez y Peñaloza y Santillán(?)<sup>F83</sup>; vecinos al norte Juan Francia (=Francis?, Santa María)<sup>B3</sup>, al este colonia Luís Vélez<sup>B107</sup>, al oeste colonia Marcos Sastre<sup>B2</sup> y al sur colonia Marcos Sastre<sup>B108</sup>. Luis Santillán Velez apoderó a Miguel Mortiliengo (Leones)<sup>H67</sup>: registro 4 1893, folio 72v. M. Mortiliengo vendió algo a Juan Mortiliengo (?) registro 4, 1903, folio 818v. En 1888 Pedro Lino Funes<sup>An17,As18, B5,B106,B107,C44,L8,N31</sup> vendió a Paulino Centeno 2.788 hectáreas, siendo vecinos al norte Jorge Eduardo Maschota (=Maschwitz<sup>arr</sup>)<sup>B3</sup>, al sur Domingo Mendoza<sup>B108</sup>, al este Tomás Funes y al oeste la suerte B2. No me está claro quienes

compraron a quién la segunda porción de La Ermila, 2.700 hectáreas, con vecinos al norte Diego Pott<sup>B3</sup>, al este ‘denuncia’ Tomás Funes<sup>B107</sup>, al oeste campos fiscales<sup>B2</sup> y al sur Santiago Gowland<sup>B4</sup>. La parte sur de la suerte B3 y la suerte B4 forman la colonia Ermila en el mapa Peralta 1905. Así también figura en el mapa Río Achával 1905 y en el mapa Jannasch 1912; en el mapa Greiner 1905 figura solo una colonia Emilia (=Ermila). Chaumeil, Colonias 1895, p. 13, tiene a la colonia Ermila, 5.412 hectáreas fundada por Lascano, Peñaloza y Santillan Vélez; Río, Colonización 1899, p. 60 dice que la colonia Ermila, fundada en 1888 por Lascano (=Lazcano?)<sup>D14,D109</sup>, era de Peñaloza y Vélez<sup>B107,C53,D14</sup>; Garzón, Patriarca, p. ?? dice que en 1894 (Juan) Antonio Garzón<sup>H67</sup> era dueño de unas 1.300 hectáreas de la colonia Ermila. Campaña Agrícola 1908, p. 4 y 1912, p. 6 actualizan diciendo que la colonia era propiedad de varios. El mapa Registro 1912 plano 1 muestra la parte sur de la suerte B3 como colonia Ermita sobrepuesta sobre un rótulo ‘Santiago Gowland, 5.488 hectáreas’. El mapa Chapeaurouge 1920 rotula a lo que debe ser la colonia Ermila como colonia Tunila! En el mapa Córdoba 1924 la estancia Santa María y la colonia Ermita (=Ermila) aparecen ubicadas tal como en el mapa Río Achával 1905. Hay también una mensura judicial aprobada Marcos Juárez, número 62, 1923 acerca de 600 hectáreas, colonia Ermita, María Godino de Siebaldi y otros propietarios, que posiblemente podría aclarar la historia de esta colonia. El mapa Mop, Colonias 1936 tiene aquí a la colonia Ermila. Hubo una estancia La Ermila del general Ignacio H. Fotheringham (\*1842, Southampton -<sup>+</sup>1925, Río Cuarto), pero entiendo esa que estaba situada en las cercanías de Río Cuarto.

Paréntesis. De Emilio Dionisio Ortíz<sup>Anini,arr</sup> (\*1852, Buenos Aires -<sup>+</sup>1917 Rosario, <sup>∞</sup>1878, Virginia Grognet,\*1859, Rosario) Herrero, el Índice Biográfico dice que fue terrateniente, comerciante – Mulhall, Handbook 1885, p. 698 lo lista como importador– y político, vicepresidente fundador de la Sociedad Rural de Rosario en 1895 y presidente de la Bolsa de Comercio de Rosario en 1911. Lanciotti en su trabajo Inmobiliarias Rosarinas 1880-1914 describe que operaba en una compañía colonizadora agraria Iturraspe, Ortíz y cia.<sup>J77</sup>. Junto con sus hermanos Juan M. Ortíz<sup>Anini,B101,F98,G58</sup> (<sup>+</sup>Rosario, <sup>∞</sup>María Grognet, \*1865, Rosario, viuda en 1895, madre de Guillermo Ortíz Grognet<sup>arr</sup>) y Jorge (G.?, \*1850, Buenos Aires) Ortíz –uno de ellos cambista, según Mulhall, Handbook 1885, p. 698– formó una compañía inmobiliaria E. Ortíz y cia. que funcionaba en Rosario al mismo tiempo que Emilio D. O. convenientemente era allí un concejal municipal. Compraban y vendían terrenos urbanos, usando a veces dudosas prácticas que terminaban en litigios judiciales. En 1886 lograron una rentabilidad del 60% anual, sobre todo con la venta de dos manzanas que compraron en sociedad con Manuel Regúnaga (=Reuneaga)<sup>abj</sup> a un Nicolorich<sup>An316,G59</sup>. Hacia 1893 la compañía estuvo a punto de quebrar y tuvieron que ceder terrenos urbanos a los bancos, pero eso no afectó los emprendimientos agropecuarios de los Ortíz. Hacia 1910 el negocio inmobiliario mejoró obteniendo una rentabilidad del 50% anual aunque sobre bastante menos capital invertido. En 1887 Emilio Ortíz junto con entre otros, Manuel Lojo<sup>G59</sup>, José Castagnino<sup>G59</sup>, Manuel Díaz<sup>G59</sup>, Camilo Aldao<sup>G59</sup>, Marcos Paz<sup>D90</sup>, Joaquín Lejarza<sup>J77</sup>, Juan Canals<sup>G60,N27</sup>, y el ya mencionado Manuel Regúnaga<sup>E24,E87</sup>, fueron socios fundadores de un Banco Constructor Santafecino. M. Regúnaga fue su presidente en 1885 – Joaquín Lejarza<sup>J77</sup> lo fue en 1895 y 1906 y Fermín Lejarza<sup>Anini,J77</sup> en 1908-1814– del club Social Rosario: Alvarez, Historia Rosario, p. 444.

Una mensura de 1864 citada por Núñez, Leones, p. 32 da como propietario de la próxima **suerte 108** a Domingo Mendoza<sup>An8,An12,An111,B2,Lini</sup>. En el mapa Laberge 1867 la suerte B108 figura como de herederos Mendoza. A este suerte parece referirse la mensura administrativa número 104, departamento Unión a pesar de que en el Archivo Histórico Catástro figura indexada como refiriéndose a la suerte 2, serie B<sup>B2</sup>, ~10.800 hectáreas, vecinos al norte Anselmo Peralta; al este Carlos María Bouquet<sup>abj</sup>, al oeste Ponciano Vivanco (?), al sur posta Las Chacras =Dos Arboles<sup>abj</sup> de T. Gordillo, y Nilamón de la Lastra, terreno de la costa<sup>abj</sup>. Existe una mensura judicial sin aprobar, departamento Marcos Juárez, número 10, 1863, ejecutada por el agrimensor Albano (de) Laberge, (Montes?) Redonditos, suerte B108, serie B, 4 leguas cuadradas (=10.824 hectáreas), propietario Domingo Mendoza. El expediente dice que la estancia le fue originalmente donada (por el fisco) al

teniente coronel Luís Alvarez, comparar F22?. La punta sureste de la suerte era atravesada por el ‘nuevo’ camino (=‘norteño’) (de T. Gordillo<sup>Cini</sup> Córdoba) a Rosario, al sureste limitaba con la posta Los Leones, suerte B106 y al suroeste en una muesca de la suerte B108 se ubicaba el terreno de la posta Las Chacras (=Dos Arboles), **suerte 109**, es decir la punta noroeste de la suerte D109 antes de que fuera ‘recortada’ por la expropiación para el FC.C.A<sup>Bl,Cini,C59</sup>. Notamos que en el registro 2, 1883, folio 974 la mesa de Hacienda transfirió a los herederos de Domingo Mendoza y hermanos un terreno en el departamento Unión: sería este una atrasada compensación por el mencionado ‘recorte’. Directamente al sur (y este?) de la suerte B108 la mensura señala a una **suerte 105** de (Carlos María<sup>I</sup>) Bouquet<sup>Bini,BI,D109</sup>, también prácticamente obliterada por la citada expropiación<sup>D109,D105</sup>. En el mapa Chapeaurouge 1873 la suerte B108 sigue siendo de Mendoza. En el muy atrasado mapa Córdoba 1882 parece ser de Funes<sup>B6,B107</sup>. En el mapa Chapeaurouge 1901 la suerte B108 es una parte sureste de la **colonia Marcos Sastre** que también ocupa la suerte B2<sup>abj</sup>. En Albarracín, Bosquejo 1889, p. 151 la colonia Marcos Sastre figura como fundada en 1885 por E.(milio) Ortíz y cia. En el mapa Peralta 1905 sigue siendo una colonia Marcos Sastre, 16.000 hectáreas, colonia de la que Penna, Nomenclaturas, p. 20 dice que en 1886 era de (Emilio) Dionisio Ortíz<sup>arr</sup>. El registro 1, 1889, folio 538 dice que Emilio D. Ortíz vendió a Pedro L.(ino) Funes y Santiago Díaz (?) unas tierras (cuales?) en el departamento Unión. P. L. Funes vendió muchos terrenos –algunos en asociación con Santiago Díaz<sup>B105,C77,F66bis,H67</sup>– hacia 1890: registro 2. Hay un expediente colonias Unión, número 5, 1888, colonia Marcos Sastre, suerte B108 y suerte 2, Emilio Ortíz y compañía. Ferrero, Gringa, p. ?? dice que fue fundada por E. D. Ortíz y Pedro Lino Funes en 1886. Ríos, Colonización, 1899, p. 62 dice de la colonia Marcos Sastre fundada en 1888 por Emilio D. Ortíz y P.(edro) L.(ino) Funes, propiedad de varios y administrada por Pedro Masrriera; Campaña Agrícola 1908, p. 4 y 1912, p. 6 dicen fundada en 1898 por Emilio D. Ortíz solo, 16.200 hectáreas; Alsina, Córdoba, p. 88, escribe Emilio Ortíz y cia. Pedro L. Funes será el mismo Funes del que Ferrero, Gringa, p. 26 dice que por venta de sus tierras marginales contribuyó en efecto a lo que el autor llama la colonización por venta. Ferrero, Colonización, p. 101, dice que E.(milio D.) Ortíz y cia. vendía parcelas de 25 hectáreas por 400 pesos al contado o tres mensualidades con 10% de interés anual en la colonia Marcos Sastre. En el mapa Registro 1912, plano 11, la suerte B108, sin numerarla, la rotula como colonia Marcos Sastre siendo la sección este de esta colonia; contiene en el cuadrante sureste el trazado de un pueblo Marcos Sastre que allí nunca se materializó. El mapa Chapeaurouge 1920 y el mapa Córdoba tienen a la colonia Marcos Sastre tal cual; el mapa Mop 1936, Colonias, todavía tiene aquí a la colonia Marcos Sastre.

En el mapa Laberge 1867 la **suerte 2** que sigue al oeste también es de los hermanos Mendoza<sup>An8,An12,An111,B2,Lini</sup>; en la mensura 1863 de la vecina suerte B108, la suerte B2 todavía figura como fiscal. Existe una mensura administrativa, departamento Unión, número 8, 1864, acerca de la suerte 2, serie B, La Orqueta, 10.824 hectáreas, propiedad de Ladislao Mendoza; vecinos eran al norte la suerte 11(? =As110), al sur inserción BI –después parte del lote C59– al este y al oeste nadie; contenía en el centro un lugar Las Obejas Muertas y en el sur unas taperas de Alvarez y de Villarruel; el sur de la suerte B2 era atravesado por el ‘camino viejo’ (Córdoba) a Rosario. De hecho también hay una escritura labrada por el escribano Moisés Escalante, Córdoba en 1864 (registro 2, folio 108) por la cual el fisco le vendió a (Juan) Ladislao Mendoza (\*1824-<sup>+</sup>1866, Córdoba soltero, hermano de Domingo M.), representado por Aureliano Cuenca<sup>J80</sup>, la suerte B2, superficie 4 leguas 31 cuadras y algo cuadradas. Consta en la escritura que en 1885 y otra vez 1894 se le dio una copia a la señora Aurora B.(ouquet) de Mendoza (\*1842, Uruguay-<sup>+</sup>1913, Córdoba), viuda de Domingo Mendoza (\*~1811?-<sup>+</sup>1881, Córdoba). Según una mensura judicial aprobada, departamento Unión, número 62, 1893, acerca de 6.720 hectáreas, Litín (?<sup>B1</sup>, <sup>abj</sup>) y San Ladislao, suerte B2, de Ladislao Mendoza, Aurora Bouquet de Mendoza y Evaristo Díaz; las suertes B1 y 2 fueron vendidas por el fisco en 1863 a Ladislao Mendoza: registro 2, 1863, folio 6, suerte 1. A los hermanos –aparentemente hubo un tercer y un cuarto hermano, de nombres Juan y Moisés Mendoza, activos hacia 1862– o a los herederos Mendoza como hemos visto les perteneció bastante campo en el departamento Unión. Villafañe, Economía, p. 65 y 66 lista a Ladislao y Domingo Mendoza y hermanos comprando al fisco mas de 14 leguas cuadradas en el departamento Unión en 1863 y 1864<sup>An8,B1,B6,B108</sup>. Sáenz, nota 403<sup>3ra</sup>

en Seymour, Poblador, relata que un Mendoza le compró a Melrose<sup>E66bis</sup> un tractor a vapor inglés que reventó en 1869. Villarroel, Bell Ville. p. 286, 294 y 339(?) menciona un caballo criollo (cuadrero?) Malacara Viejo<sup>G65</sup> perteneciente a los Vivanco<sup>As110</sup> que le prestaron a los hermanos Domingo y Juan Mendoza. Un Juan Mendoza fue electo como municipal de Unión junto a Marcos Juárez: Penna, Alto Alegre, p. 79. En el plano de la mensura 1894 de la suerte As10, una parte norte de la suerte B2 y una parte este la suerte B1 figura como de Justiniano Posse y Jorge Funes Lastra<sup>K8</sup>, ‘compradores a los Mendoza’ ver abajo y una parte sur de la suerte 2 como colonia Marcos Sastre ‘por compra a los Mendoza’. La escritura por la que Aurora Bouquet de Mendoza y Emilio Díaz vendieron el campo a Justiniano Posse y J.(orge) Funes Lastra esta asentada en el registro 4, 1897, folio 240. Existe una declaración de condominio entre J. Posse y J. F. Lastra: registro 4, 1895, folio 472v. El plano del expediente colonia Chapeaurouge, 1896<sup>abj</sup> marca a una parte norte de la suerte B2 como de J.(orge Gregorio) Funes Lastra (\*1869, Córdoba). El mapa Peralta 1905 indica un tercio norte de la suerte B2 ampliado por una parte oeste de la siguiente suerte B1 como formando una **estancia Santa Justa** de J. Posse y J. Lastra Funes<sup>D122</sup>, comparar K81 y 8. Campaña Agrícola, 1908, p. 4 y 1912, p. 6, dice establecimiento Santa Justa, 9.000 hectáreas, fundado en 1902 por Posse y Funes Lastra, propiedad del dr. Justiniano Posse<sup>D122, F23</sup>. En el mapa Registro 1912, plano 11, un tercio norte de la suerte B2 junto con de la siguiente suerte B1 constituyen un campo que todavía figura como de Aurora B. de Mendoza y Emilio Díaz<sup>abj, F100</sup>. El mapa Chapeaurouge 1920 muestra a este campo como siendo de J. Posse solo. El mapa Córdoba 1924 tiene a la Santa Justa ubicada al sureste de Chilibroste y como de J.(ustiniano) y A.(llende) Posse<sup>F23</sup>; un establecimiento Santa Justa también figura por aquí en el mapa Voz Interior 1938. Los Anuarios Kraft 1919, 1924 y 1929 listan a Justiniano Posse, ganadero, San Marcos. El mapa Mop 1937, Bell Ville norte, tiene a la Santa Justa, 3.559 hectáreas como propiedad de Alejandro D. Grant<sup>An8, An11</sup>. El nombre Santa Justa le vendrá a la estancia de Justa Armasa (\*1831, Bolivia, <sup>o</sup>1859, Córdoba, viuda) de (Justiniano García) Posse (\*1820-<sup>+</sup>1866, asesinado)<sup>F23</sup>, ver registro 2, 1871, madre de Justiniano García<sup>II</sup> Posse.

En el plano del expediente colonia Chapeaurouge 1896<sup>abj</sup> el colindante este, suerte B2, es la **colonia Marcos Sastre**. Hay un expediente colonia, departamento Unión, número 5, 1888, colonia Marcos Sastre, suerte(s) 108 (y 2) con un plano dividido en 151 lotes, cada uno compuesto de 4 concesiones, con un proyectado pueblo ocupando los lotes 58 y 66. El mapa Chapeaurouge 1901 muestra a toda(?) la suerte B2 como parte de la colonia Marcos Sastre. En el mapa Peralta 1905 dos tercios sur de la suerte B2 junto con la anterior suerte B108 constituyen la colonia Marcos Sastre –de Emilio Dionisio Ortíz y Pedro Lino Funes<sup>B108</sup>– que por lo tal tiene la forma de una L mayúscula situada al norte del actual pueblo San Marcos<sup>C59</sup>. La colonia Marcos Sastre sigue figurando igual en los mapas Río Achával 1905, Registro 1912, plano 11 –este muestra en el suroeste de la colonia el campo al que se refiere la mensura judicial aprobada, Unión, número 47, 1897, colonia Marcos Sastre, Litín, 411 hectáreas, Pozo de los Moyes, de Rodolfo Bruhl<sup>L7</sup> (=Brühl), mensura que posiblemente recapitula la historia de la colonia–, Chapeaurouge 1915 y 1920, y Córdoba 1924. Los mapas Peralta 1905 y Chapeaurouge 1920 marcan una parte norte de la colonia Marcos Sastre, suerte B2 como de Benvenuto<sup>B101, C55</sup>. En el mapa Mop 1937, Bell Ville norte, un cuadrado noroeste y un rincón suroeste de la colonia Marcos Sastre figura como de una sociedad Domingo Benvenuto e hijos<sup>C53, F20</sup>; por lo demás la colonia aparece muy fraccionada. Domingo Benvenuto<sup>C53</sup>, Luís y Carlos Tártara<sup>As110</sup> y Froilan Fernández compraron al fisco un terreno en la pedanía Bell Ville: registro 2, 1909, folio 15v. Froilan Fernández figura en el Commercial Directory 1897 bajo San Marcos. L. y C. Tártara hipotecaron algo a Eduardo Lascano. Eduardo Lascano vendió algo, un terreno?, a Domingo Benvenuto: registro 4, 190?, folio 895v.

El registro 1, 1882, folio 707v, documenta que Domingo Mendoza<sup>An8, An12, An111, B2, Lini</sup> le vendió un terreno (cual?) a Pedro Tiscornia<sup>An112</sup>; será el que Pedro Tiscornia vendió a Pedro Lino Funes: registro 3, 1888, folio 1324 ?. A su vez Pedro Lino Funes vendió a Agustín (=Augusto) Kratzenstein<sup>An12, As7</sup> unos terrenos: registro 3, 1891, folio 1312. No sabemos de que suerte se trata, probablemente no es la que aquí sigue. En el mapa Laberge 1867 sigue al noroeste una **suerte 1** que es de los hermanos

Mendoza. Coincidiendo parcialmente Villafañe, Economía, p. 65 lo tiene a Ladislao Mendoza comprando una legua y media cuadrada de la suerte B1 en 1863. Existe una mensura administrativa, Unión, número 9, 1864, acerca de la suerte B1, serie B, Monte de Rocha, 4.239 hectáreas, propiedad de Ladislao Mendoza. A la suerte la pretendió Ascencio Peralta, era vecino al norte, suerte As110, pero la Comisión Topográfica la consideró fiscal. Según la escritura en registro 2, folio 68, escribano Moisés Escalante, Ladislao Mendoza compró en 1863 al fisco algo mas de 1 legua, 906 cuadradas de la suerte B1; se anota que se le dio copia de la escritura a la viuda de Mendoza en 1884. Los mapas Chapeaurouge 1873 y 1893 indican a Mendoza como dueño de la suerte; en el plano de mensura 1894 de la suerte As10 (y As 110), la vecina suerte B1 figura como de Aurora B. de Mendoza e incluyendo unas 'casas de Litín'. Tanto el plano del expediente colonia Chapeaurouge 1896 como el mapa Chapeaurouge 1901 tiene a la suerte B1 como de Aurora B.(ouquet) de (Domingo) Mendoza<sup>B2,arr</sup> esta incluyendo al oeste un lugar Litín<sup>As110abj</sup> que debe corresponder al que figura como Letín en el mapa Wyld 1867; en el censo 1840 Litín era la residencia de mas o menos un centenar de personas. En el censo 1895 Aurora B. de (Domingo) Mendoza (\*1845, Uruguay), viuda, rentista, figura viviendo en Córdoba ciudad. Sin embargo la mensura 1890 del campo de E. Zarazaga<sup>B135</sup> indica como colindante al noreste a Jorge Mendoza Bouquet; un Jorge Mendoza Bouquet es mencionado en una escritura 1890 labrada por I. Marchand, escribano, Bell Ville, registro 9, folio 107v, por la que Zarazaga protesta que Mendoza se ha adueñado de tierra que es de propiedad suya, refiriéndose a una reciente mensura judicial por el agrimensor Felix(M.) Olmedo; debe tratarse del Jorge Mendoza (\*1864, Córdoba, hijo de Aurora B. de M. ??) censado en 1895 como vecino de Eleuterio Zarazaga<sup>As135</sup>. Tanto el mapa Río Achával 1905 como el mapa Jannasch 1912 todavía marcan un poblado Litín ubicado apenas al norte de la colonia Chapeaurouge<sup>abj</sup>. El mapa Registro 1912 marca al norte el campo como de Aurora B. de Mendoza y Emilio Díaz, 6.727 hectáreas.

En el mapa Córdoba 1924 el antiguo lugar Litín ya no figura mas y así tampoco en el mapa Igm 1950, aunque en ambos mapas sí figura en aproximadamente su lugar el casco de una **estancia La Sara**; la estancia ocupa la parte oeste de la suerte B1; extrañamente este campo todavía figura como de Mendoza en el mapa Chapeaurouge 1920. En la mensura 1908 de la vecina estancia 10 de Mayo<sup>abj</sup> figura Carlos Schlieper (\*1876?) como dueño de la parte oeste de la suerte B1 pero en la mensura 1913 de la misma estancia ya figura Santiago Pinasco (\*1860, Santa Fe, ∞Zulema Cúneo, \*1873, Santa Fe, él censado en 1895, comerciante Rosario)<sup>An8,B19,E104,G58</sup>. Penna, Monte Leña, p. 110, reproduce una lista del Anuario Kraft 1916 que dice Santiago Pinasco, establecimiento ganadero La Sara; así también aparece; en los Anuarios Kraft 1924, 1929 y 1935 La Sara de S(antia)go Pinasco; en los Anuarios Kraft 1941, 1945 y 1952 aparece como de la sucesión de Santiago Pinasco, en ambos casos bajo Chilibroste; pero los Anuarios Kraft 1952 y 1958 listan a Iturbe hermanos, La Sara, Bell Ville. Existe una mensura judicial aprobada, departamento Unión, número 144, 1912, 2.039 hectáreas, establecimiento La Sara, propiedad de Santiago Pinasco<sup>E104,H59</sup> y; la mensura dice que Santiago Pinasco compró el campo en 1911 a Fausta Coll (=Call) de Arijon (\*1850, Pelotas, Brasil, +1823, Rosario, ∞1868, Rosario, Manuel Arijón, \*1841, Cayón, Galicia, España -+1900, Rosario, →1858 Argentina, comerciante exportador de alfalfa, censados 1895 en Rosario con nueve hijos). El website wikipedia arijon, ver también Alonso, Arijon, detalla que Manuel Arijón comenzó trabajando en barracas y almacenes, que se enriqueció descargando en el puerto los materiales para el ferrocarril Rosario-Córdoba y proveyendo a las fuerzas militares brasileñas en el Paraguay con caballos y alfalfa. Hacia 1888 instaló un balneario sobre el arroyo Saladillo santafecino en las afueras sur de Rosario que fue muy popular porque las sales de yodo del agua se decían ser curativas: Roldán, Tiempo libre. Penna; Monte Leña, p. 110 lista a Manuel Arijón poseyendo en 1916 una(s) estancia(s) La María / El Yaguatí, Monte Leña; el Anuario Kraft 1913 bajo Rosario lista como miembros de la Sociedad Rural de Rosario a (Juan) Manuel Arijon (+1949, ∞Dolores Escalante), Cafferata, Santa Fe –residió principalmente en Villa María; Córdoba– y a Leopoldo (Natalio) Arijón (\*1880-+1947,∞Delfina Inalbo), Monte Leña<sup>C63,C69</sup>. El nombre de la estancia le viene de una hija Sara (=Sahara Pinasco, \*1891, Rosario). El mapa Mop 1937, Bell Ville norte tiene a La Sara, 2.038 hectáreas como todavía de Santiago Pinasco. Este (+1937, La Cumbre) fue un comerciante, industrial y político, quien estudió

en Génova y que entre otras cosas entre 1918 y 1929 fue presidente del Banco de Italia y Río de la Plata: Petriella y Miatello, Diccionario, p. 539.

Al hoy-día desaparecido **villorrio Litín** –ya era un lugar poblado alrededor de 1840: Peranovich, Población, p. ??– no debe confundírsele con el hoy todavía existente pueblo San Antonio de Litín (=Capilla San Antonio) situado bastante más al norte<sup>An317</sup>. El viejo Litín fue seguramente así nombrado de acuerdo a la cañada de Litín, cuyo nombre a su vez derivaría de los indios litines que antiguamente habitaron estos lugares. Fue el escenario de un encuentro 1818 entre fuerzas de Estanislao López, caudillo de Santa Fe, victorioso, y Juan Bautista Bustos, caudillo de Córdoba al que siguió un sitio por el primero de Frayle Muerto, en el que estaba acampado el segundo<sup>Dbb</sup> (=batalla de Fraile Muerto?; el desquite tuvo lugar al año siguiente en la posta La Herradura.): Penna, Monte Leña, p. 33; Penna, Latir, p. 135; Tizado, Bustos, p. ?. Penna, Alto Alegre, p. 66 escribe que un muy antiguo fortín Litín fue temporariamente reactivado por el gobernador Manuel ‘Quebracho’ López (1835-1852) y que se ubicaba en la actual (2010) campo Las Tres del Norte de Abel Ayerza<sup>D92</sup>, mas precisamente en una chacra de Rogelio Secundino Barboza; esta última figura en el mapa Igm 1950 unas cinco leguas al norte de Bell Ville. R. S. Barboza (<sup>∞</sup>Virginia Testa<sup>D113</sup>), originario de Monte Leña, se dedicó las construcciones viales y hacia 1980 fue dueño de una estancia San Cristóbal, Santa Fe, que fuera en 1881 –entre 668 leguas cuadradas mas de campo– del banco anglo-hispano C.(ristóbal) de Murrieta y cía. por una préstamo impago que le hizo a la provincia Santa Fe, ver Gonzáles, Ruta Estancias, p. ?. Estaría por aquí ubicada la antigua estancia de un Pedro Guerra que Tschudi, 1858<sup>F113bis</sup> menciona maloneada por indios chaqueños en ese preciso año?.

En el mapa Laberge 1867 un campo Chañaritos al sur de la suerte B1 es de B.(=R. de?) Chapeaurouge<sup>abj</sup>. Existe la escritura, escribano Moisés Escalante, registro 2, folio 20v por la cual Roberto de Chapeaurouge compró por 2.500 pesos en remate público en 1864 dos leguas cuadradas de tierras fiscales en el paraje Los Chañaritos, departamento Unión, ‘denunciadas’ por Ponciano Vivanco, padre<sup>As110</sup>. Hay una mensura judicial sin aprobar, departamento Unión, número 24, 1865, **suerte 135**, serie B, 7.453 hectáreas (≈2 ½ leguas cuadradas), **estancia Los Chañaritos**, que Roberto de Chapeaurouge compró en 1864. Existe también una mensura administrativa, departamento Unión, número 44, 1866, 221 hectáreas, suerte 100bis, de Roberto de Chapeaurouge. Villafaña, Economía, p. 69 lista a Roberto (de) Chapeaurouge<sup>G26</sup> comprando al fisco las arriba mencionadas 2 leguas cuadradas en 1864 y una superficie indefinida en 1870, ante el escribano Ernesto Aliaga Tejerina, registro 9, folio 449v. La mesa de Hacienda le vendió un terreno a Roberto de Chapeaurouge: registro 2, 1870, folio 449v. El mapa Chapeaurouge 1872 indica a Lloyd<sup>As315</sup> y Thomas<sup>Btt,abj</sup> como dueños del campo que aquí nos ocupa, pero tiene un campo vecino al oeste como de R. Chapeaurouge: debe tratarse de rótulos trasapelados; el mapa Chapeaurouge 1893 incluye a un M.(onte) Chañaritos centro de la propiedad de Chapeaurouge. En 1888 Luís Chapeaurouge sacó copia de la arriba mencionada escritura 1864; sería porque había heredado (parte d)el campo de su tío Roberto<sup>arr,abj</sup> y preparaba la fundación de la colonia Chapeaurouge. Hay una mensura judicial aprobada, departamento Unión, número 71, 1893(?), Los Chañaritos, 8.047 hectáreas, ‘ahora’ propiedad de Luís (E.?) de Chapeaurouge, compuestas del campo adquirido en 1864 al fisco mas unas 650 hectáreas que Roberto de Chapeaurouge<sup>M22</sup> recibió del fisco en 1870 –registro 2, folio 467– en permuta por terrenos suyos –la suerte 100bis, serie B ?– que pasaron a ser del FC. Central Argentino<sup>Cini</sup>. Colindantes son: al norte Aurora Bouquet de Mendoza<sup>B1</sup>; al este colonia Marcos Sastre de Pedro Lino Funes<sup>B2</sup> al oeste Eleuterio Zarazaga y al sur<sup>abj,B1</sup> abajo, incluyendo dos terrenitos de Chapeaurouge<sup>abj</sup>. En el plano de mensura 1894 de la suerte As10 el sur de la vecina suerte B1 figura como de Luís de Chapeaurouge ‘por compra al fisco’.; hay un expediente colonia, departamento Unión, número 20, 1896, **colonia Chapeaurouge**, 7.474 hectáreas, propietario Luís Chapeaurouge, dividido de noroeste a sureste en 42 concesiones con el pueblo proyectado en la concesión 16, vecinos al norte Aurora Mendoza (con estancia Litín, después La Sara de Santiago Pinasco<sup>arr</sup>), al este colonia Marcos Sastre, al oeste Eleuterio Zárzaga (después Rolando / Gahan), y al sur ‘derechos de la costa’<sup>B1</sup>; Asinari, 1973, p. 127 ya tiene a ‘varios’ como dueños la colonia Chapeaurouge, 7.460 has., pedanía Bell Ville; figura

aprobada en Leyes 11.7. 1896. Diaz Delgado, Memoria 1898, p. 238, tiene a la colonia Chapeaurouge abarcando 4.000 hectáreas y administrada por Miguel Cerrito; en el Commercial Directory 1897 este figura bajo San Marcos<sup>C61</sup> como encargado; Río, Colonización 1899, p. 88 la lista con 7.470 hectáreas, fundada en 1890 por L.(uís) de Chapeaurouge, propiedad del mismo; en 1896 comprendía todavía unas 4.000 hectáreas no vendidas y era administrada por Miguel Cerrito; el plano original había previsto un pueblo pero este no se realizó porque un pueblo muy cercano que se comenzó a formar alrededor de la estación Monte Leña apenas al sur: ver Penna, Monte Leña, p. 55 y C63. Una escritura, registro 9, 1893, folio 823, revela que Luís D.(=de) Chapeaurouge –quien había comprado la tierra en mayor extensión a sus (hermanos) Ami y Carlos Chapeaurouge<sup>arr</sup> en 1886– vendió un lote 3, 100 cuadradas (=168 hectáreas) a Agustín J. Roskell para o con dinero de su hermano Miguel Roskell<sup>An16,F22,F21,I72</sup>. Un decreto en Leyes, 29.11. 1898 confirma el cese de beneficios impositivos anteriormente concedidos a la colonia de Luis E. Chapeaurouge. El mapa Chapeaurouge 1901 tiene al campo como de Luís (=Louis de) Chapeaurouge. El mapa Peralta 1905 marca a la colonia Chapeaurouge tal cual; Campaña Agrícola 1908, p. 4 y 1912, p. 6 dicen colonia Chapeaurouge, propiedad de varios. La mensura 1908 de la estancia Buena Vista<sup>Btt,abj</sup> tiene al campo como de herederos de (Luís de ?) Chapeaurouge. El mapa Registro 1912, plano 11 marca la colonia Chapeaurouge dividida en unos 150 lotes, pero ver abajo la mensura 1908 acerca de la estancia 10 de Mayo. Esa mensura incidentalmente tiene uno de los lotes sureste de la colonia Chapeaurouge como de Roskell<sup>An16,F22,F21,I72</sup>. En el Review River Plate 14.5. 1929 Gibson hermanos<sup>H28</sup>, corredores de campo, reportan que la estancia 10 de Mayo, 1.645 hectáreas, Leones, fue rematada a varios compradores por un promedio de 399 pesos por hectárea. El mapa Mop 1937, Bell Ville norte, muestra un cuadrado noroeste 696 hectáreas de la colonia como de Thomas Gahan –sería la estancia Marimayo<sup>arr,E102</sup>, comparar C66, Monte Lena; el mapa Igm 1950 marca un puesto Marimayo al noroestenorte del casco de la estancia 10 de Mayo y apenas al sur del casco de La Sara<sup>B1</sup> todo a medio camino entre Chilibroste y Monte Leña– y un rectángulo medioeste, estancia 10 de Mayo, 1.803 hectáreas de Juan Amadeo Rolando<sup>abj</sup>. Al este y sur la antigua colonia Chapeaurouge aparece muy fraccionada conteniendo sin embargo todavía unos lotes menores de Luís Alberto(?) Chapeaurouge y Thomas Gahan. Al oeste se reconocen rastros de la antigua, angosta franja de Zarazaga<sup>abj</sup>.

Paréntesis basado en unas comunicaciones 2006 de Juan G. Rodríguez, General Alvear, Mendoza, 2012 de Syvester Damus, Ottawa y el website familysearch. <sup>1</sup>(Henri =Enrique) Louis (=Luís) de Chapeaurouge (\*1811, Ginebra -<sup>+</sup>1898, Buenos Aires,<sup>∞</sup>Margarita Riera) quien había trabajado en Hamburgo y Liverpool, llegó al país en 1835 contratado por Samuel F. Lafone<sup>J33</sup> y, 'pasándolo bastante mal' durante la época de Rosas: Quesada, Cárceles; Mulhall, Handbook 1863 lista a Louis de Chapeaurouge<sup>M22</sup>, estanciero, calle Tucumán 22, esquina Areco, Buenos Aires; en el censo 1895 figura como rentista, Buenos Aires. Después, hacia 1850 llegaron dos hermanos suyos: <sup>2</sup>Jean Robert (=Juan Roberto, \*1817, Ginebra -<sup>+</sup>1872, Buenos Aires), censado 1869 Roberto Chapeaurouge (\*1819, Suiza, casado, parece no haber tenido hijos porque heredaron sus sobrinos<sup>abj</sup>), comerciante, contador, Córdoba; Watteville, Lettres p. 171 menciona a un Chapeaurouge, al que cree ser de Berna, Suiza, residente en Córdoba en 1867, tenedor de libros y corredor de campos; la Guía Ruiz 1878, p. 68 lo tiene a Roberto (de) Chapeaurouge, contador, Córdoba. En el registro 1, 1864, folio 217 aparece comprando una estancia cordobesa fuera del área de la reseña. Benjamín M. Otero (<sup>∞</sup>1869, Encarnación Capdevila Amenábar, él era el principal accionista del Banco Otero: Tognetti, 1999, Banca)<sup>J77</sup>, José Cortes Funes<sup>D125,F22,I47,J39,J40,J42,J44,J77,K35,K81,YDra</sup> y Roberto de Chapeaurouge<sup>B1,M22</sup> (=Benjamín M. Otero y cia.?) celebraron un contrato: registro 3, 1867, folio 175; tendría que ver con el Banco Otero, Córdoba ?. Mulhall, Handbook 1885, p. 701 lista a J.(uan =Jean (Robert de?) Chapeaurouge como residente en Carcarañá, Santa Fe, y <sup>3</sup>(Victor?) Charles Henri (=Carlos Enrique, \*1813, Ginebra -<sup>+</sup>1878, Buenos Aires,<sup>∞</sup>Esther Constance Baudoin-Dravil(le)) de Chapeaurouge). El censo 1869 tiene a Carlos Chapeaurouge, viudo, comerciante, Buenos Aires con hijos <sup>33</sup>Amis (=Ami Luis Florencio =Aran) (\*1851, Argentina), y <sup>34</sup>José (Enrique Juan,\*1855, Buenos Aires -<sup>+</sup>1921, Buenos Aires) de Chapeaurouge; en el censo 1895 figuran los hijos <sup>32</sup>Luis E. Chapeaurouge (\*1847, Uruguay, corredor,<sup>∞</sup>Josefina C.,\*1856 Uruguay), residentes en Buenos Aires un Louis (E.?) de

Chapeaurouge, hijo? (\*1846,<sup>∞</sup>Josefina Chapeaurouge,\*1859), rentista, Buenos Aires viajó de Hamburgo a Buenos Aires en 1909 con el vapor König Wilhelm II de la naviera Hapag: comunicación 2007, Malte A. Witt, Hamburgo, y <sup>35</sup>Ed(uard)o Chapeaurouge (\*1855, Buenos Aires, <sup>∞</sup>Dolores Bazán,\*1862, Lujan), residentes en La Pampa<sup>abj</sup>. Su hijo mayor <sup>31</sup>Carlos (Victor) de Chapeaurouge (\*1846, Paris -<sup>+</sup>1922, Buenos Aires,<sup>∞</sup>1868, Santa Fe, Agustina Coll, \*1845-<sup>+</sup>1896), vino con su padre; este es el autor de los mapas catastrales Chapeaurouge que frecuentemente citamos y quién también publicó en 1889 un Tratado de agrimensura, Schurer-Stolle, Buenos Aires (un Juan Schürre-Stolle le compró un lote a Ignacio Ballesteros<sup>M19</sup>: registro 2, 1901, folio 300v). Juan G. Rodríguez en artículos publicados en el semanario Nuestra Gente, General Alvear, 11. 2002 en adelante –aparte de explicar su descendencia– expone de que Carlos de C. se recibió de agrimensor en 1863 en el Departamento Topográfico de Buenos Aires, de ingeniero civil en 1885 en la Universidad de La Plata, que trazó los planos de un sinnúmero de pueblos y también del puerto de Campana, Buenos Aires. Abad Santillán, Enciclopedia, añade que realizó el primer estudio para el ferrocarril Rosario-Sunchales-Santiago del Estero y que diseñó el plano urbano de Mar del Plata<sup>E87</sup>. En 1901 Carlos de Chapeaurouge fundó el pueblo, hoy ciudad General Alvear, Mendoza dentro de un campo de Diego de Alvear que él

La sección media del renglón B de acuerdo a los mapas Laberge 1867 y Córdoba 1924.

administraba; ver también B1. Ferreira Cortés, Arrascaeta, p. 19, dice que en 1881 Carlos (de) Chapeaurouge tomó posesión de un campo dentro de la merced Arrascaeta<sup>Lini</sup>, Laguna de las Lágrimas al sudeste de Venado Tuerto, Santa Fe hasta que fue expulsado por la fuerza pública. Acerca de los Chapeaurouge ver Paseo genealógico por la Argentina y Bolivia por Juan Isidro Quesada, p. 265. Existe una mensura judicial aprobada, departamento Unión, número 92, 1890, Bañados de Ibarra, 559 hectáreas, una alargada franja norte-sur de Eleuterio Zarazaga; vecinos al norte y oeste son N.(?) Loys (=Lloyd), al este-norte Jorge Mendoza Bouquet<sup>B1,arr</sup>, al este-sur Luís de Chapeaurouge y al sur Felix M. Olmedo y ?. Fernandez<sup>B1,abj</sup>. En 1895 Eleuterio (Cándido del Rosario) Zarazaga (=Zárzaga,\*1868, Amboy, Calamuchita-<sup>+</sup>1900, Bell Ville, <sup>∞</sup>1895, Margarita Laroche, \*1869, Paris, una hija e un hijo Zarazaga; sería ella una de las tantas amantes que los estancieros argentinos –los Zarazaga sin embargo eran de origen brasileiro– que ‘invernaban’ en Francia solían traer de vuelta de allí ?; ver Luna, Soy Roca, p. ??) fue censado estanciero, Bell Ville rural, por Juan Vivanco<sup>As110</sup> juzgado, criminal, capital, 1897, legajo 2, expediente 6. Hay una escritura asentada por el escribano Ignacio Marchand, Bell Ville en el registro 9, 1890, folio 107v, por la que Eleuterio Zarazaga protesta contra Jorge Mendoza (Bouquet) quien había cercado parte de su campo tal como definido por la arriba mencionada mensura. El mapa Chapeaurouge 1901 marca aquí a una angosta franja sin dueño; el mapa Peralta 1905 rotula a la muy estrecha franja como de E. Zarazaga; la mensura 1908 acerca de la vecina estancia Buena Vista<sup>Btt,abj</sup> ya tiene a la franja de herederos de Zárzaga, El mapa Registro 1912, plano 11 tiene a la franja ex-Zarazaga mas una franja al este, parte de la colonia Chapeaurouge, un total de 3.382 hectáreas, sobrescritas T. y A. Gahan; esto de acuerdo a la mensura judicial no aprobada, departamento Unión, número 56, 1908 por el agrimensor A. Bodereau 1908 que delinea un campo de complicado perímetro que Thomas y Alfredo Gahan compraron en 1907 a Salustiano Lascano (?) y a otros; son vecinos al norte herederos (Salustiano?) Carranza<sup>As110</sup>, al noreste Carlos Schlieper<sup>B1</sup>, al este campo de Thomas y Alfredo Gahan, parte de la colonia Chapeaurouge, al oeste Lloyd y Phillips<sup>As315,abj</sup> y al sur la inserción BI. Existe una mensura judicial no aprobada, departamento Unión, número 69, 1913, por el agrimensor Eleodoro Orgaz Montes según la cual T. y A. Gahan compraron a Luís E. de Chapeaurouge<sup>arr</sup>, una parte de colonia Chapeaurouge, 1.859 hectáreas; esta tierra ya aparece como vecina en la mensura 1908. Herederos de Luís Chapeaurouge, padre, habían sido Eduardo<sup>arr</sup>, el ya mencionado Luís E. de Chapeaurouge, y Margarita de Chapeaurouge de (Omar) Landivar quienes dividieron sus heredades en 1901. Vecina al oeste era la hermana Elena Gahan de Cavanagh que obviamente adquirió una franja este de la colonia Chapeaurouge. En el mapa Córdoba 1924 la ex-colonia Chapeaurouge<sup>B135</sup> efectivamente aparece

dividida en una franja este, estancia La Elena; en el Anuario Kraft 1919 aparece Bautista Boero<sup>BI</sup>, La Elena, Bell Ville; los Anuarios Kraft 1941, 1945, 1952 y 1958 tienen a Manuel Rey, ganadero, La Elena, Bell Ville; se tratará de La Elena que aquí nos ocupa ?; acerca de otra La Elena ver F102, y un cuadrado oeste que constituye una **estancia 10 de Mayo** de T. y J.(=A.?) Gahan. Debe tratarse de los hermanos Elena Martha Gahan (\*1874-<sup>+</sup>1906, <sup>∞</sup>1903, Tomás Cavanagh<sup>L7</sup>), Tomás Ambrosio Gahan (\*1876, Navarro -<sup>+</sup>1955, Buenos Aires, <sup>∞</sup>1911, Ana Filomena Tormey<sup>C66</sup>, <sup>+</sup>1976, Buenos Aires) estanciero y abogado, y Alfredo Gahan \*1879-<sup>+</sup>1927, <sup>∞</sup>1909, María Josefina Tormey,<sup>+</sup>1971, Buenos Aires), estanciero; ver website genealogía gahan duffy; acerca de (otros) Gahan ver H67, J41 y J33. Un plano ilustrado por Penna, Monte Leña, p. 61 la rotula de ‘Tomás y Pedro (=Patricio?) Gahan, antes de Domingo Mendoza’. Esta estancia figura en el mapa Voz Interior 1938; ver también J41 y 42). El mapa Registro 1912 es una franja oeste de la colonia Chapeaurouge que figura como de T. y A. Gahan, 3.382 hectáreas; parece incluir una antigua angosta franja que fuera de Eleuterio Zarazaga<sup>abj</sup>. Penna, Monte Leña, p. 108 reproduce al Anuario Kraft 1915, Monte Leña en la que Tomás y Alfredo G. aparecen como dueños de la 10 de Mayo; el English Directory 1923 lista a dr. Thomas y Alfred Gahan, estancieros, Huanguelén, Buenos Aires: eran hijos de Honoria (Kenny de) Gahan, (\*1845, Buenos Aires -<sup>+</sup>1915, Buenos Aires, <sup>∞</sup>1873, Carmen de Areco, Thomas Gahan, \*1845-<sup>+</sup>1890, Córdoba), censada en 1895 viuda, hacendada, junto con Tomás (Ambrosio) (\*1876, Navarro -<sup>+</sup>1955, Buenos Aires, abogado y estanciero) residente en Suipacha, Buenos Aires y Alfredo (\*1879, Buenos Aires -<sup>+</sup>1927, estanciero) censado pupilo en Buenos Aires ciudad ?. Un website historico huangelen explica que los hermanos Gahan compraron un gran campo en 1911 en Huangelén que remataron loteado en 1912, reteniendo Alfredo Gahan una estancia Clenantú donde fundó el pueblo Huangelén en 1913. Retornando a la estancia 10 de Mayo, su casco figura en el mapa Igm 1950 a 2 ½ leguas al norestenorte de Monte Leña. Thomas Gahan tuvo una chacra-quinta, a la vera del río Tercero próxima al pueblo Monte Leña<sup>C66</sup>. El Anuarios Kraft 1919 lista a Tomás y Alfredo Gahan, ganaderos San Marcos y los Anuarios Kraft 1919 y 1924 tienen a Amad(e)o Rolando, ganadero, San Marcos; ver arriba y también N29; sería un hijo de Juan Alejandro Rolando (\*1876, Córdoba): Bianchi, Vinculaciones, p. 53 ?. El Anuario Kraft 1913 lista a Thomas y Alfredo Gahan, 10 de Mayo, Monte Leña, los Anuarios Kraft 1919 y 1924 listan a Juan de Altoaguirre, 10 de Mayo, Monte Leña; los Anuarios Kraft 1929, 1935 y 1941 a Amadeo Rolando, idem, y los Anuarios Kraft 1945 y 1952 a la sucesión Amadeo Rolando, Monte Leña; A. Rolando debe haber sido un ancestro de Enrique Rolando quien junto con José Maurer alquiló en 1938 y en 1944 compró la firma cerealera Domingo Benvenuto; Leones: Núñez, Leones, p. 288.

**Inserción BI.** El mapa Laberge 1867, y los mapas posteriores, indican que entre un punto una legua al norte de San Marcos<sup>C59</sup> y un punto una legua al norte entremedio de Morrison y Ballesteros<sup>C71</sup>, se extiende al norte de las suertes ferrocarrileras C, una irregular franja de campos que representan los extremos nortes de las antiguas mercedes coloniales que se extendían 2 leguas al norte –y también 2 leguas al sur<sup>CBVile,D127</sup>– del curso del río Tercero; a estos terrenos se los denominaba comúnmente ‘bandas’ o ‘de la costa’. Notamos aquí que todavía falta una compilación histórica, systemática acerca de las mercedes reales coloniales localizadas en la pampa de la actual provincia Córdoba: no nos está claro en cuales archivos coloniales estarán documentadas: Archivo General de Indias, Sevilla, Archivo Virreynal, Lima, Córdoba o Buenos Aires ? pero ver aquí ‘merced’ empleando el buscador. Al naciente, entre San Marcos y Leones los campos de la costa norte del Tercero fueron ‘tapados’ por la suertes (= ‘leguas’) ferrocarrileras, mas al naciente reaparecen<sup>D105,D104,E104</sup>; hacia al poniente hay un trecho en el que los campos de la costa llegan a la ribera del río Tercero porque se da allí el hiato de leguas ferrocarrileras asociado con Bell Ville<sup>CBellV</sup>. Consideraremos a los campos BI como divididos en tres secciones: este, media y oeste. Comenzando con la sección este, en las escrituras 1864 referentes a las suerte B1 y B2 se mencionan campos vecinos al sur, ‘de la ‘costa’ del río Tercero, que eran de este a oeste de Timoteo Gordillo<sup>Cini</sup>, de Nilamón de la Lastra<sup>An111,An112,D125,E24,K35</sup>, de Norberto Sánchez<sup>An112,F121</sup>, del dr. (de teología?) José Silvestre Ceballos<sup>C59</sup>, y de Manuel Quintero(s)<sup>An111,An112,C63</sup>. El terreno de Gordillo debe ser el que contuvo la posta Dos (=Los) Arboles –después conocida como posta Las Chacras<sup>Cini</sup>– que se situó al norte de la/el actual estación/pueblo

San Marcos<sup>C59,C61</sup> y que en la mensura 1863 de la suerte B108<sup>arr</sup> es mencionada como vecina al sur, suerte B109, Las Chacras y que sería la punta norte de la suerte D109.

Penna, Monte Leña, p. ?? menciona por aquí a propiedades de a) Pío Ferreyra, b) Bartolomé (da) Silva, c) Fructuoso (y Froilán?) Taborda<sup>C63</sup>, d) (Pedro?) Alcántara Quintero(s)<sup>abj</sup>, e) Silvestre Ceballos y f) un Pereyra. Eran terrenos que aparentemente quedaban todos cercanos a un paraje (monte) del Castillo<sup>C64,D125</sup> y se extendían 2 leguas al norte del río Tercero, ya divididos en angostas lonjas cuyos restos que sobraron después de la expropiación a favor del F.C.C.A. forman parte de la inserción BI. Seymour, Poblador, p. 143 y Sáenz nota 144,5ta se refieren al ‘médico’ horticultor Bartolomé da Silva; hubo un Bartolomé (Joaquín da) Silva (\*1831, Braga, Portugal -+1918, Bell Ville, →1851, Argentina, ∞1864, Narcisa Taborda, \*1850, Córdoba, su vecina<sup>abj</sup>), agricultor, Fraile Muerto / Bell Ville que actuó en 1888 como apoderado de Marcos Juárez en el asunto tranvía, ver Cuaderno Historia 2, p. 35, C59 y CBell Ville, quien tuvo un campo Parque Lusitano y otro Camoens –sin duda según el célebre poeta portugués Luis Vaz de Camoes (\*1524-+1580)– sobre la ribera norte del río Tercero cerca de Monte Leña<sup>C59</sup>: diario Tribuna, Bell Ville 1.10. 2004. Bajo efemérides del mismo diario ???.?. 2011 menciona que en 1875, el sabio entomólogo (=zoológico) H.(ermann =Hendrick) Woyemberg (=Weyemberg(h), \*1842, Harlem, Holanda -+1885, Holanda, fue en 1878 profesor de anatomía en la recién fundada Facultad de Medicina, Córdoba), Córdoba, le agradeció al intendente B. J. Silva ‘la valiosa colección de bichos y plantas regionales enviadas oportunamente’. En 1876 B. da Silva hipotecó la chacra Camoens a Diego (=James) McCrie<sup>F23</sup>; en 1878 el último la escrituró como cancelada por da Silva: registro 3, 781v; Existe una mensura judicial aprobada, Unión, número 14, 1888, Quinta Camoens, 213 hectáreas, propiedad de hermanos Federico y Gregorio Ortíz<sup>abj</sup>; según este documento Bartolomé J. Silva en 1864 compró la chacra a un Antonio Borrás y en 1887, registro 1, folio 1262, la vendió a los hermanos Ortíz. B. Da Silva es mencionado como un panteísta en el Cuaderno Historia 2, p. 106; ver también Villarroel, Bell Ville, p. 396; en 1890 Bartolomé J.(oaquín da) Silva era gerente del Banco Provincial, sucursal Bell Ville. Villarroel, Bell Ville, p. 374 menciona al comandante Froylan (=Froilán) T. (\*1839-+1903, ∞I Asención Quintero, \*1850-+1873, ∞II Juliana Quintero, \*1859-+1885) como comisario de Bell Ville defendiendo con su milicia contra una invasión de los indios pampas (=ranqueles?) en 1878!, ver Introducción; Penna, Monte Leña, p. 110, lista a Taborda<sup>abj</sup> hermanos, como propietarios de una estancia San Isidro, Monte Leña –son los que protagonizan en el relato de una cura ‘milagrosa’<sup>Bini</sup>: Villarroel, Bell Ville p. 369– Víctor Juárez (\*1818-+1868, Fraile Muerto, ∞Juana Casas) –siendo comandante en Fraile Muerto y urquizista en 1863 mató en un duelo a un comandante José Benjamín Aguilar, mitrista que se hallaba en marcha hacia Río Segundo para imponer la causa bonaerense, ver misma fuente, p. 36 y 40 y tuvo después, habiéndose impuesto la última, que refugiarse en su estancia Monte de la Leña, hasta que, habiéndolo emboscado, lo asesinaron por pendenciero. (Pedro?) Alcántara Quintero(s)<sup>arr</sup>, padre de Manuel Quinteros<sup>An312</sup>, figura actuando en nombre de una familia Peralta, hijos? de Catalina y Juana Peralta, fallecidas ?. (José) Silvestre Ceballos era cura ‘del Tecero’, es decir de Villa Nueva: Calvo, Villa María, p. 5, y de Fraile Muerto (1847-1860): Villarroel, Bell Ville, p. 204; Penna, Alto Alegre, p. 67 lo tiene firmando un inventario de la vice-parroquia de Ballesteros (Sur) en 1847; estaba a cargo entre otros, de un hermano menor, Samuel Ceballos<sup>An317,As317</sup>. En 1858 varios vecinos pidieron que el cura José Silvestre Ceballos, ‘hombre violento e iracundo’ fuera ‘sacado’: Bischoff, Saladillo, p. 125.

El mapa Laberge 1967 tiene aquí, de este a oeste, franjas vacías, franjas de Lastra, de (Victorio?) Juárez, de Vivanco –será el campo que fuera de Taborda ?; se sitúa al sur del campo de Chapeaurouge<sup>arr</sup>–, franjas de Ceballos, de Quinteros, franjas vacías, franjas de Chapeaurouge, y de (Dolores) Gamarra (\*1799, Córdoba, ∞1827, Bell Ville, Carlos Ferreira, ella censada viuda en 1869; él aparece listado entre los hacendados que solicitaron en 1844 al comandante Francisco Rapela la instalación del fortín Algarrobales<sup>An112</sup>: Penna, Alto Alegre, p. 83 y quién en 1838 escribió al gobernador acerca de Saladillo<sup>F113bis</sup>: Bischoff, Saladillo, p. 89); al sur de la última se ubica la suerte C65, ver Nuñez, Leones, p. 26. Dolores Gamarra vendió terrenos al gobierno provincial (para el F.C.C.A. ?) en el registro 2, 1870, folio 455v y 459v. las señoras González idem, folio 534 y otros

mas !!! En 1872 Dolores Gamarra permutó unos terrenos con el gobierno provincial: registro 2, folio 497. Hay una mensura judicial sin aprobar, departamento Unión, número 16, 1889, 883 hectáreas, Monte Leña, propiedad de cinco sucesores de Manuel Quintero<sup>An111,An112,BI</sup>, que nombra como vecina al este a Teodora A. de Peralta y como vecino al oeste a Fructuoso Taborda (\*1835-+1894,∞1880, Eustacia Gómez,\*1858-+>1895). El mapa Chapeaurouge 1901 tiene aquí de este a oeste un vacío, M. Quinteros, vacío, J. Vivanco, J. Peralta, R. Quinteros, vacíos, F.(elix) M.(aría) Olmedo, T. Esturlan (=Telésforo Sturla<sup>An320</sup>), y L.(uís de) Chapeaurouge. El mapa Peralta 1905 arranca con un conjunto de campitos vacíos de varios, una franja de J.(osé?) Vivanco<sup>As110</sup>, franjitas de varios, entre ellas una de P. Quinteros y otra de Taborda, una franja San José de José Arrocia y franjitas de Chapeaurouge, de C. Carlomagno –hacia 1900 se instaló una sucursal de Carlomagno hermanos<sup>D123,H71</sup>, Bell Ville en Monte Leña– y de Pereyra. Existe una mensura judicial aprobada, departamento Unión, número 19, ejecutada por el agrimensor Agustín J. Villaroel, 1889, 627 hectáreas, sucesión de Basilio Barraza; el plano muestra que se trata de una doble franja dividida por una angosta franja de F. M. Olmedo, que originalmente llegaba al río Tercero, pero a la que ‘ahora’ le mermaba al sur la ‘legua’ ferrocarrilera; limitaba al norte con Eleuterio Zarazaga y con (Roberto de) Chapeaurouge al este con Fructuoso Taborda, al oeste con (R. de) Chapeaurouge y al sur con Tierras del F.C.C.A.. En el mapa Registro 1912, plano 11, la sección este de BI comienza con un vacío, sigue una porción muy fraccionada, un campo de J. Vivanco situado al sur de la colonia Chapeaurouge, B135, otra porción muy fraccionada, un campo de herederos de B.(asilio) Barraza (\*1850, Santiago del Estero, ∞María Peralta,\*1849, Buenos Aires; descendiente de Francisco Barraza<sup>C65?</sup>), censado hacendado en Ayacucho, provincia Buenos Aires en 1895, otro campo de G.(Guillermo?) Moyano<sup>C67,D122,G65</sup> que limita al sur con la suerte ferrocarrilera C65. En el mapa Córdoba 1924 la sección este de la BI figura como propiedad de Gregorio Escudero<sup>B6,E102,E13</sup>, J.(osé) Vivanco<sup>A110</sup>, J. Peralta; descendiente de Simón Peralta<sup>BI?</sup>, F.(elix) M.(aría) Olmedo<sup>E102,CVillaMaría</sup>, L.(uís de) Chapeaurouge<sup>B135,M22</sup>, y otros. El mapa Mop 1937, Bell Ville norte, muestra a la sección este de franja BI muy fraccionada, pero da denominaciones de grupos de chacras comenzando al este –situada legua y cuarto al norte de la estación San Marcos<sup>C59</sup> con una estancia María Luisa dividida– acerca de otras María Luisas, ver C70, K81 y N29, colonia Los Algarrobos, colonia Cañada de Pajas, campo Monte Leña<sup>C63</sup> –unas 600 hectáreas propiedad de Teresa Carbonatto de Rosso ubicado una legua y media al norte del pueblo Monte Leña– y terminando al oeste con un campo fraccionado sin designación.

Paréntesis anticipatorio: cercanos a Bell Ville, Córdoba, el mapa Chapeaurouge 1873 marca dos campos de T. Thomas algo al noreste de Bell Ville centro y al estenoreste de Bell Ville estación; uno de ellos será el terreno que <sup>12</sup>Ponciano Vivanco, padre vendió a Tomás Thomas: registro 3, 1871, folio 639v. En ese mapa los campos de R. Chapeaurouge y Lloyd y Thomas están ubicados confundidos el uno con el otro; mas aún, es seguro que Thomas Thomas nunca fue socio de James Lloyd en respecto a la estancia Buena Vista; el campito de Thomas esta bién ubicado, aunque exagerado en superficie. Un planito 1893 del agrimensor Aureliano Bodereau tiene correctamente el campo de (R.) Chapeaurouge al este y el campo M.(ister James) Lloys (=Lloyd) al oeste. Eso es así en todos los mapas relevantes. En relación al campo Lloyd, Buena Vista, Thomas Thomas no aparece mas como socio en ningun otro mapa que el Chapeaurouge 1872. Sí lo hace seguido un William (=Guillermo) Phillips, así en el mapa Registro 1912. Tampoco existe evidencia documental de que Thomas Thomas fuera alguna vez (co-)dueño de la estancia Buena Vista. El campito de T. Thomas al noreste de Bell Ville figura en el mapa Peralta 1905 aunque mas chiquito que en el mapa Chapeaurouge 1872. El mismo campito que en el mapa 1905 Peralta figuraba como de T. Thomas solo, en el mapa Registro 1912 sin embargo aparece como de (T.) Thomas y J. Lloyd.

Tornamos a la sección media de la BI que ocupa el hiato Bell Ville situado entre los lotes (=leguas) C65 y C67 y que atravesadas por el ferrocarril, aquí tienen como limite sur al río Tercero. El mapa Laberge 1867 muestra una angosta franja este vacía y una ancha franja rotulada González Arroyos. El mapa Chapeaurouge 1873 solo rotula a la franja inicial del hiato como de (Tomás) Thomas<sup>L8</sup>. Existe una mensura judicial aprobada, departamento Unión, número 15, 1888, 1.106 hectáreas de

Guillermo Moyano<sup>C67,D122,G65</sup>, José Fristachi, Herminio González, vecinos al este Manuel Ferreira y al oeste Tomás Thomas<sup>L8</sup>, Hotham y Birmingham. La mesa de Hacienda vendió a Guillermo A. Moyano registro 2, 1872, 1689. De acuerdo al registro 2, 1886, folio 1143v, Guillermo A. Moyano vendió a Erminio y Venancio González un terreno en Bell Ville. Por el otro lado Sis(/x)to Pereyra le vendió un tal terreno a Guillermo A. Moyano: registro 2, 1893 folio 1146. Hay también una mensura judicial aprobada, departamento Unión, número 38, 1894, Los Amores, 316 hectáreas, pedanía Bell Ville, propiedad de Montagú (=Monte C.?) Hotham, este Hotham figura siendo jefe de estación FCCA., Cordoba ciudad en escrituras datadas 1888: registro 9, folio 463 y 540(?) Hotham, mitad norte –el texto sugiere que fue originalmente adquirida por los hermanos Hotham<sup>G62,G65</sup>–, y de Juan Birmingham, mitad sur. Birmingham debe haber sido jefe de estación ya que miss (=señorita) E. Shakespear<sup>F22</sup> pernoctó una noche en 1879 en el hogar de la señora Birmingham ubicado en la estación Bell Ville: comunicación 2001, J. Howat, York. Vera, Colectividades, p. 34 dice que era subjefe de estación y criador de ovejas Hampshire y Devon por mas de 30 años. Mulhall, Handbook, 1885, p. 181 lo menciona a Birmingham como jefe de la estación Ballesteros. En 1884 figura John (=Juan) Birmingham como estanciero en El Altillo a una legua al norte de Bell Ville, cuando oficia de testigo en el acta de defunción de Eduardo Hamilton Gowland<sup>J79</sup>. En 1893, registro 9, folio 723v, Esteban Hotham<sup>abj</sup> le arrendó un campito alambrado de 67 hectáreas a su vecino Juan Birmingham. Juan (\*1842, Inglaterra, ∞1877) y Fanny (\*1849, Inglaterra) Birmingham fueron censados en Bell Ville en 1895: website neil hampshire. En 1890 J. Birmingham le vendió semilla de alfalfa a los Benitz de La California<sup>Anini</sup>. En 1901 por decreto provincial, se designaron municipales de Bell Ville, a los señores Francisco Tau<sup>abj</sup>, Juan Birmingham y Ernesto Saudan: efemérides diario Tribuna, Bell Ville. En 1902 participó en la Exposición Rural de Rosario. En el mapa Peralta 1905 un campito rotulado Birmingham figura dentro del hiato Bell Ville a aproximadamente una legua noreste de la población. En 1905 John Birmingham estaba por volver a Inglaterra según el website john benitz. En 1910 la misma fuente menciona a los Birmingham residiendo en Clovelly, Devon, Inglaterra. Villarroel, Bell Ville p. 286 menciona a Los Amores como habiendo sido de Arturo Matterson<sup>F22</sup>. Fanny Birmingham hipotecó un alargado terreno, 546 hectareas, en la colonia Norte propiedad de Pedro Ray Sydney (=Sidney): registro 9, 1894?, folio 561 y 1895, folio 433 y también un terreno de José Thompson, registro 9, 1894 folio 575. P. R. Sidney compró un terreno a Victorio Oliva: registro 3, 1899, folio 420. En 1896 J. Birmingham como apoderado de P. Ray Sydney vendió a la Compañía de Tierras del FCCA parte de la legua C69: registro 9, folio 622 y 638. Pero La Rural 1912 todavía lo tiene a Juan Birmingham, La Devona, Bell Ville.

Existe una mensura judicial aprobada, departamento Unión, número 14, 1888, 213 hectáreas, chacra Camoens, que fuera de Bartolomé da Silva, ahora de hermanos Ortíz, vecinos al norte Los Amores de Birmingham, límite sur el río Tercero, la mensura también menciona a un Jorge K. King, vecino; debe tratarse del G.(orge =Jorge) K. King (otros King, ver suertes F121, G61 y L8), estancia El Altillo, mencionado en el Brpm 7.2. 1870 con 35 acres cultivados y quien figura como vecino de Bartolomé da Silva también en 1876 y 1878. En Knight, Falcon, p. 1161, en 1881 un compañero del autor, Arthur Jerdein (\*1842-+1903, Buenos Aires, estanciero!) dice haber sido unos años atrás estanciero en la zona de Fraile Muerto; el Brpm 7.2. 1870 lo lista a Arthur Tardein (=Jerdein), Los Dos Amores, cultivando 70 acres. Bartolomé Silva le vendió a A. Jerdein un terreno en Unión: registro 4, 1868, folio 196. B. Silva también le vendió un parecida propiedad a Jorge King: registro 4, 1868, folio 194. Arturo Jerdina (=Jerdein) igualmente figura vendiéndole a Jorge (K.) King<sup>F22</sup> su terreno en el departamento Unión en 1869, registro 1, folio 385, escribano Jacinto Videla. Jerdein, quien aparentemente había sido marinero con la naviera Peninsular & Oriental y de la Royal Mail le hizo de capitán a Walter Seymour<sup>H29</sup> en su trunca excursión al Paraguay para venderles caña a la tropas de la Triple Alianza y bajar con una jangada de troncos de cedro (*Cedrela fissilis*). Villarroel. Bell Ville, p. 287 dice que la estancia Los Amores –no menciona a El Pensamiento<sup>F22</sup>– fue fundada por Arturo (H. K.) Matterson. Vera, Colectividades, p. 34 dice que Los Amores fue fundada por (los hermanos) Arturo, Tomás y Santiago (=James) Matterson<sup>F22</sup>. Hay también una mensura judicial sin aprobar Unión, número 17, vecinos al norte L. Nicolorich, al este J. Loys (Lloyd), E. Hotham, J.

Birmingham y ?. Ortiz, al oeste La Palmira de Ponciano Vivanco y al sur el río Tercero, 1890, ejecutada por Ponciano Vivanco, hijo, de un terreno de 853 hectáreas, que sigue al oeste, dividido entre herederos de Arroyo, –Juan Luís Arroyo vendió a Juan Birmingham<sup>abj</sup>: registro 2, 1883, folio 670– de Taborda(?), de Narciso (\*1840, Córdoba ∞1880, Fortunata Díaz,\*1855, Córdoba) y Nicomedes Rodríguez y de Ferreyra, Silva, y Francisco Tau<sup>D123,H29</sup>. El mapa Peralta 1905 tiene en el hiato Bell Ville, entre otros campos, a unos de Pedro Ray (Sidney)<sup>arr</sup>, de Pueyrredón –el Anuario Kraft 1908 y La Rural 1912 bajo Bell Ville, listan a María M. (de) Pueyrredon, Los Lirios–, de Tomás Thomas –quien en el registro 2, 1884, folio 768, aparece comprándole a los herederos de Guillermo Wheel(w)right (+187?)<sup>Cini</sup> un terreno(?) y en el mismo registro 1866, folio 112v comprándole al fisco otro terreno–, un campito de Hotham<sup>abj</sup>, otro de (Juan) Birmingham, un campito de Silva, una **estancia La Palmira** (=posta Las Palmitas, mapa Wyld 1867, =posta Caseros, mapa Echenique 1866 ?; este último mapa marca dos ubicaciones para la **posta Caseros**, –una al norte, y otra al noroeste de San Jerónimo (=Fraile Muerto)<sup>abj</sup>– de Ponciano Vivanco, As110, padre quién figura como vecino al oeste en la arriba mencionada mensura 1890, directamente al norte de Bell Ville; la municipalidad de San Jerónimo (=Bell Ville), presidente M. Casas, le vendió algo? a Ponciano Vivanco: registro 1, 1870, folio 150v; acerca de otras estancias La Palmira, ver Bxx y J80, franjas de otros, un campo del Gobierno Nacional<sup>abj</sup>, franjitas de varios, una franja de (Juan?) Bautista Testoni<sup>Buu,E86</sup>, otra de (Herminio) González y otros. Existe una mensura aprobada, departamento Unión, número 91, 1904, 1.733 hectáreas de Bautista Testoni<sup>E86</sup>, la mitad norte correspondiendo a una fracción de la suerte Buu, la mitad sur llegando al río Tercero. En 1883, registro 1, folios 467 y 490 Ponciano Vivanco protocoliza unos títulos de un terreno en el departamento Unión y otorga hipoteca al Banco Provincial de Córdoba; en el registro 1, 1889, folio 928 vuelve a otorgar una hipoteca al mismo Banco. El mapa Chapeaurouge 1901 todavía muestra unos lotes vacíos y uno mayor de González Arroyos. El mapa Registro 1912, plano 11 tiene por aquí un campito de 485 hectáreas de J. Lloyd (y Tomás) Thomas<sup>L8</sup>: de cinco terrenos de James Lloyd y herederos de Tomás Thomas tratados en una mensura aprobada, número 60, departamento Unión, ejecutada por el agrimensor Aureliano Bodereau, 1898, cubriendo un total de 1.875 hectáreas<sup>abj,D96</sup>, un terreno de 484 hectáreas se ubicaba por aquí siendo vecinos al norte Leonardo Nicolorich<sup>As316</sup>, al este Pedro Ray<sup>arr</sup>, al oeste, Bernardino Ciceres, y Celestina Taborda (antes herederos de Luis Arroyo) y al sur Esteban Hotham, de Hotham<sup>G65</sup> y de Birmingham, una franja fraccionada, un campo de T.(iburcio) Zaldarriaga<sup>148</sup> habiendo una mensura judicial sin aprobar, departamento Unión, número 2, 1866, 1.390 hectáreas, La Palmira, propiedad de Tiburcio Zaldarriaga; el registro 1, 1883, folio 467 que dice que Tiburcio Zaldarriaga le vendió a Ponciano Vivanco un terreno–, otra franja fraccionada justo al norte de la estación Bell Ville, un campo Sebastopol de Cornelio Casas<sup>Dcc,Dbb,D100</sup>, una franja de Bautista Testoni<sup>abj</sup>, y una franja vacía. Hay una mensura judicial aprobada, departamento Unión, número 84, 1900, 919 hectáreas, propiedad de Cornelio Casas –Corti y Gonzáles, Caminos, p. 28, sin embargo dice que fue Pedro Machado quién transfirió ese campo a C. Casas– con un plano del barrio Sebastopol incluyendo el hotel de Inmigrantes<sup>CBellV</sup>; al norte es vecina una chacra de herederos de Guillermo Renny<sup>H71</sup>, mas al norte el colindante era (Agustín J.) Villarroel<sup>Buu</sup>; según Camperchioli-Capellupo, Bell Ville, p. 81 el campo le perteneció mas antiguamente a un Pedro Machado<sup>An110</sup> quien lo perdió en un partida de ajedrez. Existe también una mensura judicial aprobada, departamento Unión, número 135, 1908, 766 hectáreas Gobierno Nacional, Escuela de Lechería y Practicultura (=de Agricultura), ubica el alargado terreno apenas al noroeste de la estación Bell Ville; fue adquirido a <sup>arr,abj</sup> y en muy menor parte a Gorgonio Peralta<sup>As110</sup>; contenía al sur –pero aun al norte de las ferrovías– el ‘pueblo’ Sebastopol, hoy un incipiente barrio de la ciudad Bell Ville; al norte figura un terrenito de los herederos de Guillermo Renny<sup>H71</sup>; la Escuela misma ya figura como expositora en la Ira feria exposición de la Sociedad Rural Unión: Semanario Unión 24.9. 1908; también es listada por el Anuario Kraft 1929. En el mapa Chapeaurouge 1920 lo que fuera La Palmira todavía aparece como de herederos de Vivanco, aunque Ferrero, Colonización, p. 96 dice que Ponciano Vivanco la había vendido (cuando ?) al Banco Nacional; Alsina, Córdoba, ~1895, p. 91, lista a colonia Palmira, 1.853 hectáreas fundada 1893 por Ponciano Vivanco; el siguiente campo todavía figura como del G(obier)no. Nacional. En el mapa Córdoba 1924, donde comienza el hiato Bell Ville, apenas al oeste de la ‘suerte’ C65, figura una

colonia Elisa –acerca de otra colonia Elisa, ver G59– y al norte de la estación Bell Ville el campo Palmira<sup>arr</sup>. El mapa Mop 1937, Bell Ville norte, tiene al hiato ocupado una serie de alargadas franjas que ocupan estanzuelas denominadas La Santa Inés –el English Directory 1913 tiene a E. O. Henderson, Santa Inés, Bell Ville–; La Santa Teresa, Los Amores, Los Lirios<sup>abj</sup>, colonia La Palmira, una franja denominada Posta de Caseros, situada al norte de la estación Bell Ville; a dos leguas y media de la misma se hallaba la posta homónima<sup>abj,Cini,Btt</sup>, la Escuela de Agricultura, Las Mercedes, 734 hectáreas de Federico Rosito, y Las Isletas. El mapa Igm 1950 marca dependencias de la Escuela de Agricultura apenas al norte de Bell Ville y apenas al oeste de la estación ferroviaria, tanto al sur como al norte de las vías. Martínez Thomas, Pobladores p. 35, describe que hacía 1730 repetidas invasiones de indios avipones, mocovies y otros causaron que las bandas a la vera del Tercero se despoblaron. Hacia 1750 el gobernador Juan Martínez Tineo promovió el repoblación asentando, entre otros, a Martínez Betancourts provenientes de las cercanías de Pampayasta y cuyo descendiente Martín Martínez (\*1778, ∞Bartolina Gonzáles, \*1794) ocupó una estancia Santa Isabel, posta Caseros. En 1838 escribió con otros al gobernador Manuel López acerca de Saladillo<sup>F113bis</sup>: Bischoff, Saladillo, p. 89. Este señor todavía tenía una esclava quién bautizó en Fraile Muerto a un hijito “liberto” en 1835. Tuvo dos hijos: Reyes Martínez (∞1837, Isabel Villarroel), hijos Rafael (∞Ramona Gonzáles) y Servando Martínez, (\*1846, ∞Santos Maure, él agricultor, posta Caseros); pero ya para 1884 habían vendido parte de esa propiedad. Soliani, Sebastopol, p. ??, dice que José Lino Machado<sup>An112,G131</sup> se la compró a Reyes Martínez y la vendió a Cornelio Casas. Penna, Monte Leña, p 110, establece que en 1916 hubo un Bautista Boero, ganadero, estancia Santa Teresa, Monte Leña; los Anuarios Kraft 1919, 1924 y 1929 sin embargo listan a Bautista Boero<sup>B135</sup>, ganadero, bajo San Marcos,. Bautista Boero, junto con un Juan Bautista Boero, comparar H55, figura como miembro de una Sociedad Molineros Unidos, Rosario en el Review River Plate 3.1. 1908. Cuando Carlos Boero (\*1824, Italia -<sup>+</sup>1880, ∞Teresa Romano, \*1833-<sup>+</sup>1912, <sup>→</sup>1866, Argentina), molinero, falleció, su viuda se hizo cargo con la ayuda de sus hijos mayores (Juan) Bautista (\*1860, Italia -<sup>+</sup>1949, ∞Teresa Perona, \*1863) y Antonio (\*1862). En 1887 estos se asociaron con su tío Antonio (\*1834, Italia) y fundaron en 1887 el molino harinero Victoria en María Juana, Santa Fe; en 1892 J. Bautista Boero fundó el molino El Platense en el vecino pueblo San Jorge<sup>Anini,G26</sup>. Juan Birmingham vendió a Tomás Archibaldo Spens en 1905: registro 4, folio 437. El semanario Unión 24.9. 1908 lista a A.(rchibald) T.(homas) Spens (=Spiens?)<sup>F98</sup>, Los Lirios<sup>arr</sup>, como expositor; en 1905 y 1909 Archivaldo Spens Thomas aparece en el registro 4 concediendo hipotecas. En 1910 la sucesión de Esteban (=Stephen) Hotham (\*1844-<sup>+</sup>1907) –Montague C. Hotham, los dos hijos de William Charles H. (\*1846-<sup>+</sup>1889, ∞1881, Aileen Agnes Carew<sup>+</sup>1884, este último, hermano de M. C. y S. H.), John Clarence H. (\*1882-<sup>+</sup>1959) y William Montague H. (\*1884-<sup>+</sup>1951), y Lastenia Morán de H., \*1872, Tucumán, juntada con Estevan Hotham \*1845, con hijos Carlos, Guillermo, Lastenia, Elena, Ines y Enrique, padre E. H. empleado de ferrocarril (=jefe de estación?), Cruz Alta, Tucumán)– vendió (Los Lirios, el terreno vecino al de Birmingham) a Hugo Miller<sup>CBVille</sup> y Diego K. Hawes<sup>E87</sup>: registro 4, 1910 , folio 63v. El English Directory 1913 dice Diego K.(enneth) Hawes, Los Lirios, Bell Ville; el Anuario Kraft 1924 lista a un Mauricio Durrieu(x), ganadero, Los Lirios, Bell Ville.

Al sur de las vías, funcionó desde 1889 hasta los primeros años del 1900 un hotel de inmigrantes, Bell Ville, ver Villarroel, Bell Ville, p. 457 y website ena bellville. Era uno de los trece tales hoteles que preveía una ley promulgada en 1887 bajo la presidencia de Miguel Juárez Celman. Se construyó dentro de 20 hectáreas adquiridas por la Nación, parte de un predio de 800 hectáreas pertenecientes a Cornelio Casas. Diseñado por un arquitecto italiano –Rinaldo Baronti<sup>N41</sup>– incluyó una escalinata de mármol de Carrara, Italia; el edificio, aunque algo dilapidado, todavía existía en 2008. A los inmigrantes se les brindaba alojamiento y comida gratuita por mas o menos una semana; Calvo, Villa María, p. 54 describe la desesperada situación de inmigrantes cuando en 1889 la vecina Villa María no contaba, ni nunca contó, con una institución de esta índole. En 1887 Cornelio Casas donó un terreno en Bell Ville al gobierno provincial cordobés: registro 2, folio 871. En 1902 el fisco adquirió el resto de la propiedad, 789 hectáreas, de no sabemos quién y en 1904 se creó la Escuela Práctica de

Agricultura (=‘Practicultura’=Escuela Nacional de Agricultura) que también se hizo cargo del edificio del hotel.

El mapa Laberge 1867 tiene en la sección oeste de la BI un campo de Gamarra<sup>arr</sup>, comparar arriba – con la ‘otra’ posta Caseros (=Caseros) marcada apenas al norte del esquinero noroeste de la suerte C67, comparar BI media, arriba–, otro campo de (Mercedes?) Castro<sup>abj</sup>, y un campito de Salgado, Villlaruel, y Ceballos. Endrek, Dueños, p. ??, lo tiene a un Vicente Gamarra propietario de un campo en Fraile Muerto, departamento Tercero Abajo ya hacia 1843; Vicente fue el padre de Dolores<sup>arr</sup> y Manuel Gamarra. Vicente G. también figura entre los hacendados que solicitaron en 1844 al comandante Francisco Rapela la instalación del fortín Algarrobales<sup>An112</sup>: Penna, Alto Alegre, p. 83 y quién en 1838 escribió al gobernador acerca de Saladillo<sup>F113bis</sup>: Bischoff, Saladillo, p. 89. José Lloret, Postas Gordillo, p. 10 en base a una escritura de venta de (parte de?) un terreno Posta de Caseros datada 1888 la localiza a unas 2 legua al norte de la estación Fraile Muerto / Bell Ville<sup>Blmed</sup>; el mapa Echenique 1866 ubica a la posta Caseros a una legua y algo al noroestenorte de la misma localidad; así también el mapa Chapeaurouge 1901 que la ubica dentro de un campo de Gamarra; este después pasó a ser parte? de la estancia La Carlota de Bouquet<sup>abj</sup>; el nombre del lugar Caseros<sup>Bloes</sup>, según Lloret se conservó por bastante tiempo porque alrededor de la posta se formó un poblado que subsistió varios años. Carlos M. Boquet donó un terreno a Ramón Vivanco –registro 2, 1866, folio 58v–, sería para la posta de Caseros ?; ya que R. Vivanco<sup>As110,F113</sup> era maestro de posta de Fraile Muerto en esa época. Villarroel, Conozcamos, p. ?? dice que Vicente Arroyo (°1845, Olegaria Peralta) fue (el último?) maestro de esta posta. La ya mencionada mensura judicial aprobada, departamento Unión, número 60 tiene al oeste del campo de José M. Bouquet, a una franja de Lloyd y herederos de (Thomas) Thomas 343 hectáreas, una franja de Cruz Pezoa, ex-cautivo (\*1850, Bell Ville -+1916, Bell Ville, hijo de Francisco Pezoa<sup>An112,D113</sup>, +1865), otra franja de Lloyd y herederos Thomas 347 hectáreas, una franja Pedro Gonzáles, otra franja de (Jaime) Lloyd y herederos de Thomas, 175 hectáreas; y finalmente una franja de herederos Licera (=Tizera?<sup>abj</sup>); vecinos de todo esto al norte son Gumersindo Villarroel<sup>Bvv</sup> y Carlota de González, vecinos al sur eran Lino Paz y Manuel G. Montenegro<sup>C69</sup>. En 1872 Pablo Griera<sup>C72,M15,N28,40</sup> le vendió un terreno a Manuel G. Montenegro: registro 2, folio 1082. El Anuario Kraft 1908 lista a una estancia San Julián, Bell Ville de Lino M. Paz (\*1857, censado 1869 comerciante, Ballesteros). Su presunto padre (José?) Julián Paz<sup>F65,Gqq</sup> (+1891) le ofreció en 1877 al reverendo J. H. Gybbon-Spilsbury un terreno para un templo anglicano en Bell Ville<sup>F23</sup>; J. Paz operaba un hotel y también una mensajería a San Antonio de Litin: Leyes, 13.1. 1883; Camperchioli, Bell Ville, p. 81; en 1889 el tal Julián Paz comparece ante el escribano I. Marchand, Bell Ville vendiendo un terreno en Bell Ville; (José) Julián Paz fue primero socio de los hermanos Vivanco, almacén, y después hotelero, antes de fallecer fue intendente de Bell Ville: Villarroel, Bell Ville, p. 390 y 438 y Bischoff, Historia, p. 709). Julián Paz y compartes vendieron terrenos en Ballesteros a Saturnino Español (=Español, \*1824, °1862, Santos Nobrega \*1840-+1872): registro 1, 1872, folio 920, ver Villarroel, Bell Ville p. 369. En 1870 Julian Paz figura vendiendo terrenos en Ballesteros destinados para el FCCA al gobierno nacional.

Paréntesis acerca de los Bouquet basado en el website genealogía familiar y otras fuentes. La familia Bouquet originó en Besançon, Francia; una rama se estableció en Lugo, Galicia y de allí surgió otra rama en Potosí, Alto Perú en 1792. De este última se deriva una rama que se radicó en Córdoba. <sup>I</sup>José María Bouquet (\*1799, Córdoba -+1858, °1831, Córdoba, Carlota Luque), hijo <sup>II</sup>Carlos María<sup>I</sup> Bouquet Luque<sup>Anini,As18,Bini,Bww,C70,D14,D109,D123,G57,N51</sup> (\*1833, Córdoba-+1901, Buenos Aires, °1853, Córdoba, Felisa (Antonia o Ana) Roldán<sup>D105</sup>, \*1835, Córdoba -+1913, Buenos Aires); entre otros muchos hijos: <sup>III</sup>Carlos M.<sup>II</sup> auricio (Antonio) Bouquet Roldán (\*1854, Córdoba -+1921, °1879, (Dolores) Carmen Zavalía,\*1862), <sup>IIII</sup>José María Bouquet Roldán (\*1856, Córdoba, °1882, Bell Ville, Angela (Máxima) Sastre Pueiro (=Puccio), °<sup>II</sup>Celia Echagüe), <sup>IIIIII</sup>Josefa Julia Bouquet, (\*1863, Bell Ville-+1941, Buenos Aires, °1888, Córdoba, José Figueroa Alcorta (\*1860, Córdoba-+1931, Buenos Aires), <sup>IIIIIIII</sup>Arturo (Alejandro) Bouquet Roldán, (\*1871, Córdoba, °1901, María Elisa Soria, \*1880-+1935) y <sup>IIIIIIIIII</sup>Raúl (Alfredo) Bouquet<sup>Bini</sup> (\*1873, Córdoba, °1901, Clemencia Peña). Si Aurora

Bouquet de (Domingo) Mendoza<sup>An8,B1,B2</sup> era parienta de estos Bouquet queda por ver. Bouquets ya figuran adquiriendo terrenos en el registro 4 en 1856. Volviendo a <sup>11</sup>Carlos M.<sup>I</sup> B. fue un periodista, comerciante –fue censado como tal en 1869– y político de gran influencia. Fue miembro de la Convención Constitucional 1860, miembro de la Legislatura cordobesa en 1861 y ministro de Gobierno de Córdoba en 1866 y en 1878 cuando también operaba un molino harinero a vapor, Córdoba ciudad: Guía Ruiz y Ferrero, Gringa, p. ???. En 1872 fundó el Banco Provincial de Córdoba, cuyo presidente fue en 1891; fue ministro provincial en 1866 y 1877, miembro del primer directorio del Banco de la Provincia en 1872, diputado Nacional hasta 1884, ver Cantón, Campos Roca, p. 5. Díaz Molino, Oligarquía p. 55, lo lista a Carlos (María) Bouquet como miembro del partido liberal mitristas. Era suegro del gobernador (1895-1898) y después presidente (1906-1910) José Figueroa Alcorta. En 1866 Carlos María<sup>I</sup> Bouquet<sup>Bini,B1,D109</sup>, como ministro de gobierno provincial dirigió una carta al comandante del departamento Unión, Nazario Casas, padre<sup>Dbb</sup> con copia a Thomas Purdie<sup>F22</sup>, sugiriéndole de que eximiera del servicio en la Guardia Nacional a los peones empleados por los estancieros británicos. Viel Moreira, Caminos, describe la conversión de los gauchos que anteriormente habían vivido de la cacería de hacienda alzada que vagaba por los campos baldíos, a peones conchabados bastante forzosamente, un proceso promovido por la “ley de vagos” que databa de 1856, ver Sáenz, nota 429. Según la misma fuente Caminos, p. 6 en 1896 había unos 70.000 tales peones en la provincia Córdoba. Según Arcondo, Ceres, p. 89, la ley comenzó a aplicarse rigurosamente hacia 1865 cuando faltó personal militar a causa de la guerra del Paraguay<sup>XInt,F23</sup>. Volviendo a Carlos María Bouquet también tuvo un campo en la provincia Santa Fe<sup>Bini</sup> y en 1874 compró mucho mas campo en el sur cordobés, ver Villafañe, p. 72. Cantón, Campos Roca, p. 11 menciona a Carlos M. B. siendo en 1874 delegado gubernamental cordobés en Buenos Aires, que debía promover la venta de campo fiscal; pero al mismo tiempo operó como un audaz comprador y revendedor de campos todavía no mensurados ni menos amojonados. Como explica Arcondo, Ceres, p. 28, hacia 1872 se dio un impresionante déficit en el presupuesto de la provincia Córdoba debido a la expropiación de terrenos para cedérselos el Ferrocarril Central Argentino<sup>Cini</sup>, a la formación del Banco de Córdoba y la necesidad de cancelar una préstamo que les había concedido Federico Elortondo<sup>N30</sup> –un yerno de Tomás Armstrong<sup>Bini,G57</sup>– se decidió que los remates de tierras fiscales en la ciudad Córdoba no resultaban –allí faltaban compradores con suficiente capital– y se dispuso venderlas en Buenos Aires formándose una comisión compuesta de Thomas Armstrong –él la presidía: Leyes 10.10. 1873– y Pedro y Antonio Fragueiro<sup>F100</sup>: estos últimos serian un primo y un hermano de Mariano Fragueiro<sup>B101</sup>?. Los remates tuvieron lugar en 1874, vendiéndose cienas de leguas cuadradas del sur cordobés. En estas ventas, como ya dicho, jugó un papel importante Carlos (María<sup>I</sup>) Bouquet quién actuó como delegado del gobierno provincial<sup>arr</sup> pero también como comprador para terceros: hubo aparentemente ‘chanchullos’ de mayores proporciones: Leyes 28.6. 1875; Leyes 1877, p. 117; Tognetti, Compraventa, p. ???. El ministro de gobierno cordobés J.?(=Lucrecio) Vázquez (1874-1877)<sup>M16</sup> cuestionó el asunto cuando apenas habían tenido lugar y a partir de 1875 los remates de tierras fiscales volvieron a realizarse en Córdoba. En 1875 Santiago Echenique remató campos fiscales: escribanía 2, 1875, legajo 191, expediente 23; ídem, Ismael Galíndez, escribanía 2, 1875, legajo 190, expediente 4: ídem, Juan Antonio Garzón, escribanía 2, 1878, legajo 211, expediente 3. Los negociados sin embargo continuaron debatiéndose en el diario Eco de Córdoba hasta por lo menos 1878; entre los que aparentemente –aparte de Bouquet– sacaron ventaja figuraron Julio Argentino Roca, ver Cantón, Campos Roca, p. ??, Jorbas Muniz Barreto<sup>Moo</sup>, Nicolás Avellaneda<sup>K36</sup> y M. Bertram<sup>G27</sup>.

Su hijo <sup>111</sup>Carlos M.<sup>II</sup>(auricio Antonio) Bouquet fue un militar y político; participó en la conquista del desierto del general Roca, fue jefe de la policía de Córdoba, diputado nacional por la provincia Córdoba, gobernador de la provincia Neuquén 1903-1906 y jefe de Aduana, Buenos Aires 1906-1910: website gobierno Neuquén. El hijo <sup>112</sup>José M.(aría) Bouquet figura como vicepresidente del Jockey Club, Córdoba en 1886; J. (M.) Bouquet en 1907 fue uno de los miembros fundadores del Club Social de Bell Ville y ya lo fue en 1875 de un club social antecesor<sup>CBellV</sup>: Villarroel, Bell Ville, p. 363 y 364, y figura como miembro de la Sociedad Rural de Bell Ville en 1912. Foglia, Benitz, p.

121; Herrero, Índice Biográfico dice que J. M.<sup>1</sup> B. fue economista, hacendado y banquero y que perdió mucho dinero en la crisis 1890; José María B. fue jefe político 1890-1891 del departamento Unión: Pavoni, Jefaturas, p. 169, acerca de ello ver G59. El Diario, Córdoba(?) 4.2. 1909 escribe que J. M. Bouquet, “el único pariente del vice(?) que quedaba sin un empleo público de importancia parece ahora ser candidato para la presidencia de una comisión de Defensa Agrícola”.

Existe una mensura judicial sin aprobar, departamento Unión, número 28, 1885, 1.729 hectáreas de José M.(aría) Bouquet, y Bernabé Moyano<sup>C67</sup>; vecinos eran al norte Ignacio Torres, al este Hermenegildo Moreira, al oeste Mercedes Castro<sup>arr</sup> –un Manuel Martínez vendió terrenos a Mercedes Castro: registro 3, 1891, folio 1088– y al sur tierras del FC.C.A. El mapa Chapeaurouge 1901 tiene la sección oeste de BI dividida entre Gamarra, Castro<sup>D96</sup>, Villaruel y Salgado. Hay una mensura judicial aprobada, departamento Unión, número 69, 1887, 339 hectáreas, Bell Ville de José M. Bouquet que podría tratarse de la fracción de Gamarra comprada por Bouquet<sup>abj</sup>. En el mapa Peralta 1905 tiene a la **estancia La Carlota** de J.(osé) M. Bouquet al norte de la suerte ferrocarrilera C67; al sur ocupando en su mayor parte la mitad sur de la suerte C67, un campo (=La Clemira) de B.(ernabé) Moyano<sup>C67</sup>; varios campitos de T.(omás) Thomas<sup>BI,L8</sup>, al norte de la suerte ferroviaria C69, la que contiene la estación Zuviría / Morrison y al final unos campitos de herederos Tizera, de Carrizo y de Villaroel<sup>Buu</sup>. El Anuario Kraft 1908 tiene a José M. Bouquet, La Carlota, ganadero, Bell Ville. José María Bouquet vendió a Juan Cantarruti un terreno –sería una fracción de la estancia La Carlota?– en Zuviría, departamento Unión, registro 2, 1911, folio 178v. <sup>112</sup>José María Bouquet Roldán por si y sus hijos <sup>1121</sup>Horacio B. y <sup>1222</sup>José María B. vendió la chacra La Carlota, departamento Unión, a Bartolomé Devoto<sup>As18,C61,E113</sup>: registro 2, 1915, folio 146. La estancia La Carlota, Bell Ville, es listada por el Anuario Kraft 1935 sin especificar un propietario. En el mapa Registro 1912, plano 11, el campo La Carlota de J.(osé) M.(aría) Bouquet<sup>abj</sup> y B.(ernabé) Moyano<sup>C67</sup>, limita al sur con suertes ferrocarrileras C67 y 69; siguen una serie de campitos, varios de los cuales son de (J.) Lloyd<sup>abj</sup> y herederos de T.(omás) Thomas<sup>L8</sup>. El mapa Chapeaurouge 1915 marca al campo ex-Camarra como Carlota y el mapa de 1924 lo tiene como de Bouquet. En el mapa Chapeaurouge 1920 todavía tiene aquí a campos de González Arroyo, Camarra (=Gamarra), (Martínez?) Castro<sup>C69,C70,D96</sup> y de Salgado y Villaruel. En 1867 un Martín(ez?) Castro firma la carta Wehrhan 1866<sup>J32</sup>, en 1871 es votado municipal de Bell Ville y en 1890 le vendió un terreno a Manuel Barcia, comparar H29. El mapa Mop 1937, Bell Ville norte, tiene a La Carlota 2.528 hectáreas de Guillermo Jaccard y Roque Freyre –el Anuario Kraft 1935 bajo Bell Ville sin embargo lista a Santiago Friedrich<sup>An112</sup>, La Carlota– siguen una serie de chacras, la inserción BI terminando con un campito El Palmar, legua y media al noroeste de la estación Morrison<sup>C69</sup>. El mapa Voz Interior 1938 señala por aquí a una estancia La María Angélica; el mapa Igm 1950 efectivamente marca en el campo ex-Camarra al casco de una estancia María Angélica, ubicado a unos 6 kilómetros al noreste de Morrison<sup>C70</sup>; adicionalmente, apenas al noroeste tiene también el casco de una estancia La Leticia María.

Saliendo de la inserción BI y retornando al norte, según las escrituras concernientes a la suerte B1<sup>arr</sup>, la **suerte tt**, o por lo menos su costado al naciente, en 1864 era al norte de un Juan Bautista Fernández<sup>As110</sup> y al sur de un Andrés Cabrera. Mas antiguamente la suerte Btt debe haber sido parte de la llamada merced de Moyano<sup>B136</sup>, que se extendía de aquí hasta pasando el final del renglón B. El mapa Laberge 1867 sin embargo tiene a una franja este vacía pero prolongada al norte<sup>As110</sup> por un campo propiedad de Carranza. Sigue una franja media de la suerte Btt ocupada por el mismo(?) S.(alustiano) Carranza (\*1830, ∞1850, Villa Nueva, Pel(/r)egrina Carranza, \*1831, él censado 1869 comerciante, Tercero Abajo) y una franja oeste de Pereira. El atrasado mapa Córdoba 1882 divide a la suerte Btt en una franja este con un lugar (=laguna?) Buena Vista al norte sin indicar a un dueño y una franja oeste de Ferreira ?. Tognetti, Compraventa, p. 14 dice que en 1866 Salustiano Carranza – a quién Villafañe, Economía, p. 74 lista comprando en 1866 al fisco algo más de 1.500 cuadradas (≈2.475 hectáreas) en la pedanía Litín– compró al fisco como sobrantes 2.600 hectáreas – registro 2, folio 284– y que las amplió por compras a particulares vecinos<sup>As110</sup>. Existe una mensura administrativa, departamento Unión, número 97, 1874, 2.660 hectáreas, Monte de Litín, Bell Ville,

suerte 99, serie B, propiedad del fisco y hay una mensura judicial sin aprobar, departamento Unión, número 5, 1866, 6.413 hectáreas, Cañada y Monte Litín, caratulada como propiedad de Carranza, Villar.(roel) y Pereyra; el plano de esta última mensura muestra tres franjas que de este a oeste son una **estancia Buena Vista** de Salustiano Carranza –en 1845 poseía una tienda en el antiguo departamento Tercero Abajo: Endrek, Empadronamiento, p. 128–, un campo de Germán Villarroel y un campo de Augusto (=Agustín?) Pereyra<sup>abj</sup>. Ahumada, Acceso 2, p. 16 sin embargo cita a esta mensura como documentando una pretendida venta por Cipriano Moyano<sup>B136</sup> a un Juan Antonio Peralta, un pariente de la esposa María Dolores Porcel de Peralta del primero?. El mapa Chapeaurouge 1872 erróneamente marca al presente campo como de R. de Chapeaurouge mientras marca el campo anterior como de Lloyd<sup>BI,BII,D96</sup> y Thomas<sup>BI,BII,D96,H70,175,L8</sup>; es sin embargo el único documento que indica a esta sociedad como dueña de un mayor campo por estos lares; sí hay varios documentos que la tiene a esta sociedad propietaria de campitos menores en BI, BII y D96. Sea como sea, en el registro 1, 1869, f. 202, está asentada la venta por S. Carranza de la estancia Buena Vista, 7.011 hectáreas, Litín a Jaime Lloyd y Guillermo Phillips, por lo que la indicación del mapa Chapeaurouge 1872 se deberá a un error. El mapa Chapeaurouge 1893 tiene a esta y todas las siguientes suertes de este renglón vacías. El plano de la mensura 1894 de la suerte As10 (y As110) marca por aquí un campo de M.(ister) Loys; el mapa Chapeaurouge 1901 tiene aquí una franja propiedad de E. Loys (=J. Lloyd). El mapa Peralta 1905 los tiene a J. Lloys (=James Lloyd<sup>B1,Cini,F83</sup>) y G.(uillermo) Phillipps (=Philips, \*1868, Mercedes, Buenos Aires-<sup>+</sup>1892, Suipacha, Buenos Aires ?) como dueños de este campo que se extiende al norte<sup>As110</sup> hasta limitar con la colonia Santa Cecilia<sup>An112</sup>. Villarroel, Bell Ville, p. 287 relata que una estancia Monte Litín, –comparar As110 y B1– fue fundada por un Lloyd Filipid (=Lloyd y Phillipps). El mismo Agustín J. Villarroel (\*1862-<sup>+</sup>1953, <sup>∞</sup>1886, Córdoba, Serafina Cardozo, \*1864), Bell Ville, p. 281, 294 y 301 cuenta que sus padres Agustín Villarroel y Olegaria Peralta (viuda Arroyo<sup>arr</sup>) –el Jermán Villarruel (\*1861,<sup>∞</sup>1884, Ramona Díaz,\*1868) censado estanciero, Marcos Juárez en 1895 sería otro hijo mas de German V.<sup>arr</sup>?– poseían una vecina estancia Laguna (/ La) Escondida<sup>abj</sup> y que por falta de alambrados los toros de raza Shorthorn (=tar(/l)quinos, según un toro inglés Tarquin, el primero de la raza S. (=Durham) importado a Argentina en 1823 por John (=Juan) Miller, estancia La Caledonia, Cañuelas, Buenos Aires, (Anónimo, Shorthorn, p. 31 considera que precisamente en Bell Ville, y ya en 1823 –es decir mucho mucho antes de que funcionara el estanciero Lloyd !– se ordeñaban vacas de (pura?) sangre Shorthorn!) que había traído un vecino mr. Lloyd para mejorar su rodeo de unas 10.000 vacas, también les mestizaba la hacienda a ellos, otros vecinos prefiriendo castrarlos por considerar sus testículos de mejor sabor que los de asposos toros criollos. Agrega Villarroel que Lloyd –hombre de fortuna, accionista del F.C.C.A., vivía en Buenos Aires donde actuaba en varias empresas comerciales– había establecido la estancia Monte de Litín (=Buena Vista) en 1868 liquidándola alrededor de 1900; debe ser el mismo James (=Jaime) Lloyd, (\*1838, Gales, Inglaterra, <sup>∞</sup>1878, Rosario, Mary Elizabeth Greenwood \*1842, él censado 1869 ingeniero soltero, Córdoba ciudad; hacia 1876 parece haber residido en colonia Alejandra, Santa Fe) serían ellos los padres del Reginald Lloyd, el autor del libro Impresiones 1911 que frecuentemente citamos ?), Rosario que mencionamos bajo C44 como temporario administrador de Calco y del que Miguez, Tierras, p. 106 dice que fue el primer propulsor del “aalfamiento”<sup>H28</sup>; hubo también un dr. (médico?) Lloyd alrededor de 1905 en Rosario. Existe una mensura judicial aprobada, departamento Unión, número 143, 1908, 8.183 hectáreas, estancia Buena Vista, propiedad de James Lloyd y (herederos de) Guillermo Phillips, diciendo que hasta 1869 –ver el registro 1, 1868, folio 202– el campo fue de Salustiano Carranza; el plano muestra mucho monte y unos hornos (de carbón de leña), a caminos que conducen a Litín al noreste –poblado situado dentro del campo vecino al norte de Aurora B. de Mendoza<sup>B1</sup>– y a una acequia de Mendoza; acerca de la punta norte de la estancia ver As110; vecino al oeste era L. Nicolorinche (=Nicolorich<sup>abj</sup>). Esta estancia Buena Vista, incidentalmente, no tiene nada que ver con la posta Buena Vista<sup>Cini</sup>. En el mapa Registro 1912, plano 11, la estancia Buena Vista, 7.058 hectáreas –la diferencia con la superficie arriba citada se debe a que el mapa tiene a la fracción al norte de la cañada de Litín, 1.115 hectáreas como todavía de S.(alustiano) Carranza– figura como de J. Lloyd (y G.) Phillips y ocupando la mayor parte de la suerte Btt; en el mapa Córdoba 1924 solo el medio forman la estancia Buena Vista con una punta sur siendo

una estancia Los Alfalfares; acerca de otra estancia Los Alfalfares<sup>L6</sup>. Campaña Agrícola 1912, p. 6 dice **colonia Buena Vista**, 3.000 hectáreas fundada en 1902 por Hoyd (=Lloyd) y Phillips, propiedad de A. D. Grande (=Grant?), administrada por Alfredo Trou (Tron?)<sup>An111</sup>. Penna, Monte Leña, p. 110 lista a M. D. Graut (=A. D. Grant?), Buena Vista. El Review River Plate 11.8. 1911 escribe que A. D. Grant<sup>An11,An8,B2</sup> compró 2.000 hectáreas al norte de Bell Ville por 300.000 pesos: se debe tratar de Los Alfalfares. En el mapa Chapeaurouge 1920 un cuarto sur del campo ex-Lloyd aparece efectivamente rotulado Gran(t, =Los Alfalfares?), otro medio de varios, y solo la mitad norte figura designada Lloidi (=Lloyd). El Anuario Kraft 1919 lista a A. D. Grant, Buena Vista, Santa Cecilia (=Chilibroste). El mapa Mop 1937, Bell Ville norte divide a la franja este de la suerte Btt en tres partes que de norte a sur son una estancia Buena Vista, 4.104 hectáreas de Elena Zeballos de Aramayo e hijos<sup>As315</sup>, otra estancia Buena Vista, 1.914 hectáreas de Tomás Gahan<sup>arr</sup> y Los Alfalfares, 1.040 hectáreas de Lorenzo y Catalina Bonino de Raspo<sup>abj</sup>. En la parte media el mapa Igm 1950 localiza al casco de una estancia San Juan y en la parte norte el de una estancia El Destino. En los Anuarios Kraft 1941, 1945, 1952 y 1958 bajo Chilibroste, la primer estancia figura como de Moss hermanas –eran hijas de Juan (=John) R.(ushton) Moss<sup>L8</sup>, quien en 1912 era presidente del directorio de la Cervecería Río Segundo<sup>C63</sup>, también era fabricante de hielo en varias ciudades del interior, y la última como de viuda de Lacroze. Se tratará de la estancia El Destino, 2.400 (24.000 es un error!) hectáreas de la que Martínez-Lewandowski, Argentina, p. 150 dicen que en 1909 se vendió por unos 3.300.000 francos franceses. El Índice Comercial 1942, p. 507, lista a Moss hermanos<sup>H67,E24,Gqq</sup>, estancia Santa Ana (=San Juan?), Chilibroste. John Rushton Moss (\*1851, Whitehall, Yorkshire -<sup>+</sup>1935, Buenos Aires,<sup>→</sup>1872, Argentina,<sup>∞</sup>1889, Buenos Aires, Virginia Caya Matti, hijas Alicia Emiliana M., \*1890 y Lilia Eliza M. de Barros, \*1893) trabajó primero para Guilmour, Runciman y cia., después para Runciman y cia.<sup>G27</sup>, compañía en la que fue socio mayoritario después de 1911. En 1925 la firma se disolvió, formándose una nueva bautizada Moss y Watson: Damus, Who was. La viuda Lacroze mencionada debe haber sido Ricarda Llosa (\*1869, Buenos Aires,<sup>∞</sup>1890, Federico Lacroze,\*1860, Buenos Aires-<sup>+</sup>1938, Buenos Aires, él hijo de Federico Lacroze, \*1835, Buenos Aires-<sup>+</sup>1898, empresario ferroviario, banquero, hacendado<sup>H29</sup>).

Una franja oeste de la suerte Btt en los mapas Laberge 1867 y Chapeaurouge 1901, es de (Agustín) Pereira (=Pereyra); el mapa Chapeaurouge 1893 como ya comentado la indica de nadie. Un Agustín Pereyra (<sup>∞</sup>1841, Bell Villa, Victoria Machado?)<sup>CBellV</sup> participó como notable local en una cena en honor de una delegación vaticana en 1824: Villarroel, Bell Ville, p. 210; fue miembro de una delegación que en 1863 negoció con un comandante mitrista, ver Penna, Monte Leña, p. 36; firmó la carta Wehrhan 1866<sup>J32</sup> y en 1871 fue votado municipal de Bell Ville, todavía vivía en 1876; un Sixto Pereyra fue jefe político de Unión 1876-1877: Pavoni, Jefaturas, p. 169. Un plano mencionado por Penna, Monte Leña, p. 61 rotula al campo en cuestión ‘de herederos de Nicolorich, antes de Agustín Pereyra’. En el mapa Peralta 1905 una franja oeste del campo es –incluyendo al norte a las fracciones An316 y As316 y limitando allí con El Triángulo<sup>An16</sup>– es de Nicolorinche (=Nicolorich) y compartes; en la mensura 1908 de La Buena Vista<sup>arr</sup> el campo era como ya mencionado de L.(eonardo) Nicolorich<sup>An,As316</sup> (=Nicolorinche). En el mapa Registro 1912, plano 11, el campo ex-Nicolorich figura como de A. Maggi, 6.323 hectáreas ya parcialmente fraccionado y sobrescrito del Banco de la Nación Argentina y otros; una parte sur sin embargo figura vacía, comparar As316, A una menor parte sureste del campo ex-Nicolorich el mapa Córdoba 1924 la rotula La Expectación de Carlos A. Molina<sup>As316</sup>; se relacionará con el comprador Marciano Molina mencionado bajo An316 ?. El mapa Mop 1937, Bell Ville norte tiene a esta franja dividida de norte a sur entre la colonia María Herminia de Banco de la Nación Argentina, La Olguita de Roberto Martí y Cirilo Heriberto Stafford Reis, (\*1888, Edimburgo -<sup>+</sup>1940, Laguna Larga, <sup>∞</sup>Lucía Camila Pereyra, \*1892, Bell Ville) –estudió agricultura en Edimburgo, en 1911 fue contratado por la Santa Fe Land Company, después absorbida por la Forestal<sup>C78,M22</sup>; entre 1916 y 1919 sirvió en la guerra mundial, y después fue mayordomo de una estancia en Córdoba hasta 1922; figura viajando de Southampton a Buenos Aires en 1928– La Santafecina de Lorenzo(/a) y Margarita Raspo de Gagliano<sup>arr</sup> y La Vectosila de Santiago Friedrich<sup>An12,An212,Bvv,J77</sup>. Los Anuarios Kraft bajo Bell Ville, ganaderos, listan en 1924 a Lorenzo y

Pedro Raspo y a Santiago Friedrich, La Olguita, en 1929 a Lorenzo y Pedro Raspo, La Santafecina y a Santiago Friedrich<sup>An112</sup>, La Alguita (=Olguita); el Anuario Kraft 1933 lista a viuda de (Romualdo) Irastorza<sup>E24,G131</sup>, La Olguita, Bell Ville, y en 1935 a Lorenzo Raspo, La Santafecina y La Santa María (=Los Alfalfares ?<sup>Btt</sup>), y a Santiago Friedrich, La Olguita y La Carlota<sup>BI</sup>, Las Palmas y La Estrella<sup>Bvv</sup>; en 1941 y 1945 a Lorenzo Raspo, La Santafecina y en 1952 y 1958 a Peiretti hnos. La Santafecina, Bell Ville. Los cascos de las estancias La Olguita y La Santafecina figuran a unas tres leguas al norestenorte de Bell Ville en el mapa Igm 1950; acerca de otra La Olguita<sup>Bxx</sup>. El censo 1895 lista Francisco Raspo, (\*1845, Italia, ∞1870, Margarita Q., \*1847, Italia), él agricultor propietario, residiendo con seis hijos, entre ellos Pedro (\*1886, Italia) y Lorenzo, (\*1892, Santa Fé), en Cañada de Gómez, Santa Fe; una Margarita Raspo de (Francisco o Bartolomé) Valatori (=Balatore) aparece bautizando a cuatro hijos en Bell Ville o Marcos Juárez entre 1890 y 1898: website familysearch.

En la arriba citada mensura 1866 acerca de los campos de Carranza, Villarroel y Pereyra<sup>arr</sup>, aparece como vecino al oeste un Cinesio (=Sinesio) Machado (\*1840-+1895, ∞1891, Fraile Muerto, Juana Peralta, él censado 1869, criador, departamento Unión, hija Benita Machado<sup>An316</sup>, \*1866, Bell Ville, ∞Pedro Anastasio Peralta, \*1869, Frayle Muerto; Benita Machado (de) Peralta, vendió algo a Leonardo Nicolorich<sup>An316,arr</sup>). El mapa Laberge 1867 no indica a nadie por aquí. Al oeste del campo ex-Nicolorich<sup>arr</sup>, el mapa Peralta 1905 tiene una franjita oeste de la suerte Btt como de Bolognesi y otros. La mensura 1901 del vecino campo de Agustín J. Villaroel<sup>abj</sup>, tiene como vecinos por aquí a T.(elesforo) Sturla (norte)<sup>An320,BI</sup> y J.(osé) Bolognesi (sur). En el mapa Registro 1912, plano 11 la franjita figura dividida entre varios propietarios al norte y como de J. Bolognesi, chacra Matilde al sur y en el semanario Unión 24.9. 1908 Bolognesi hermanos –hubo un Donato Bolognesi (=Bolognese, ∞~1900, Lucía Martínez): la Compilación Leyes 1908, p. 447 anuncia su nombramiento, entre otros, como vocal de un jury (=jurado) de reclamos acerca de la contribución directa, departamento Unión– fue testigo de la boda Bresso-Groube en 1906<sup>G131</sup>, figuran como expositores en la 1ra exposición-feria de la Sociedad Rural de Unión, Bell Ville; existe una mensura judicial aprobada Unión, número 139, 1909, 446 hectáreas, chacra Matilde –otra (La) Matilde<sup>E87</sup>– propiedad de José Bolognesi e hijos; en 1913 J. Bolognesi e hijos eran accionistas del Banco Agrícola Comercial, ver Massei, Estancia, p. 9 y también F22; el Review River Plate. 26.5. 1911 reporta que Bolognesi hermanos vendieron 4.000 toneladas de heno (=paja) de alfalfa a Bunge y Born<sup>K8,K81</sup>. Lloyd, Impresiones 1911, p. ?? menciona José Bolognesi e hijo, como exitosos comerciantes en Bell Ville desde 1893. El mapa Chapeaurouge 1920 marca por aquí campos de un (Cirilo?) Rodríguez<sup>abj</sup>, y de un J. Vélez. El mapa Mop 1937, Bell Ville norte, tiene a la franjita conteniendo La Matilde, de Armando Baiocchi al sur y al medio un lote Posta (de) Caseros<sup>BI,Cini</sup>; existen mensuras judiciales aprobadas, departamento Unión, número 39, 1874, y número 48, 1894, ambas Posta de Caseros, 122 y 162 hectáreas, propiedad de Cupertina(/o) Gonzáles<sup>Bvv</sup> y de Angel Mauro<sup>arr</sup>. Un plano que reproduce Lloret, Postas Gordillo, p. 10, muestra por aquí al camino de Gordillo y la posta Caseros<sup>Cini</sup>; ver también BI, oeste acerca de esta y otra ubicación de la posta Caseros.

Los mapas Laberge 1867, Chapeaurouge 1893 y 1901 tienen todos a la **suerte uu**, situada al oeste de la recién tratada franja de Pereira, vacía. La mensura 1893 de la vecina Bella Vista<sup>abj</sup> indica aquí a una propiedad de Lorenzo Mir; efectivamente en un planito en mensura 1894 de las suertes An16 y As10, la suerte Buu figura como de Lorenzo Mir<sup>As318,H69</sup>. Hay una mensura judicial aprobada número 74, 1901, departamento Unión, 3.454 hectáreas propiedad de Agustín (J.) Villaroel y compartes en la que la suerte Buu aparece dividida en dos franjas: una de A.(bdon?) Villarroel y otros y otra de B.(autista) Testoni y (Cirilo) Rodríguez ('antes' de Dbb y Cayetano Sanmartino<sup>D128,E102</sup>). Hay la ya citada mensura judicial aprobada, departamento Unión, número 91, 1904, 1.733 hectáreas, propiedad de Bautista Testoni<sup>E86</sup> que consiste del presente campo, y al sur –algo desfasado hacia el naciente– un lote de la inserción BI<sup>arr</sup>. En el mapa Peralta 1905 la suerte Buu –lindando al norte la sucesión M.(anuel?) Oliva<sup>As317</sup>– aparece dividida en dos franjitas de que una es de A.(gustín) Villarroel y otros, y la otra, al norte de C.(irilo) Rodríguez (\*1814, ∞Teresa Ferreira, \*1834, él censado estanciero, pedanía Bell Ville, en 1869), y al sur de B.(autista) Testoni<sup>BI,E86</sup>. El semanario Unión 24.9. 1908 lista

a Villarroel y Moyano<sup>abj</sup> como expositores en la 1ra exposición-feria de la Sociedad Rural de Unión, Bell Ville. El mapa Registro 1912, plano 11, señala a la parte sur de la suerte Buu como de Agustín Villarroel –tiene que tratarse del Agustín J. Villarroel (=Villaruel, \*1861, ingeniero, ∞1886, Córdoba, Serafina Cardozo, \*1864), cofundador en 1889 de la Unión Cívica Radical cordobesa, senador provincial, senador nacional, periodista, hijo de (José) Agustín V., (∞1861, Bell Ville, viuda Olegaria Peralta (de Vicente Arroyo<sup>abj</sup>), él de la estancia Laguna Escondida, ella censada en 1895 viuda, estanciera junto a hijos Arroyo y a Villarroel en la pedanía Bell Ville; en 1896 Olegaria Peralta de Villarroel testó ante el escribano Ignacio Marchand, registro 9, folio 426. Agustín J. Villarroel, fue el agrimensor de muchas mensuras en la región y autor del libro Bell Ville que frecuentemente citamos, y la parte norte fraccionada entre un S.(evero?) Peralta y varios otros; por aquí también figura un rótulo ‘herederos de Peralta’. La primera parte será la estancia ‘cualquiera’, como Villarroel escribe, que compró por 400 ovejas su abuela Celestina Zabala, para su marido (Tomás) Peralta (+1861, hijos Severo, Rosario, Esteban, Juana Peralta (∞Sinecio Moyano<sup>arr</sup>), y Olegaria Peralta, \*1824, ∞1845 Vicente Arroyo, \*1817, ver arriba posta Caseros) en 1833 a Cipriano Moyano<sup>B136</sup> una legua de frente sobre la cañada de Mojarras por tres leguas de sábana (=fondo), parte de la merced de Moyano<sup>B136</sup>: Villarroel, Bell Ville, p. 236 ?. Tomás Peralta fundó allí una **estancia La Victoria**, comparar As316. El mapa Chapeaurouge 1920 tiene a esta franja como de Villaruel y otros. En el mapa Mop 1937, Bell Ville norte, la suerte Buu es una franja ancha muy fraccionadas incluyendo de norte a sur, La Escondida –los Anuarios Kraft 1908 y 1913 y La Rural 1912 listan a J. Bolognesi e hijo(s)<sup>arr</sup>, ganaderos, La Escondida (=Escondida?), Bell Ville–, La Esperanza, La Zulema, un campo de Agustín J. Villarroel y La Argentina. El mapa Córdoba 1924 rotula una lonjita suroeste como (La) Argentina, acerca de otra La Argentina, ver An315. El Índice Comercial 1942, p. 493, lista a G.(eorge) M.(oreland) Beck<sup>As110,As112</sup>, estancia La Escondida, Bell Ville; acerca de otra La Escondida, ver F84. El Anuario Kraft 1924 lo tiene a Agustín Villaruel, ganadero, Bell Ville, pero ver K34. El Mapa Mop 1937, plano Bell Ville norte tiene a La Escondida, 400 hectáreas, de Sebastián Bertero, a La Esperanza de Galeto, a La Matilde también de Galeto, a La Zulema de Origlia y a La Argentina de Fino, mas al oeste franja San Roque de Fernando M. Araya y Las Mercedes de Buera de Galletto (=Galeto?).

El mapa Laberge 1867 y también el mapa Chapeaurouge 1901 tienen a la ancha **suerte vv** que sigue, vacía. Existe una mensura judicial aprobada, Unión, número 35, 1893, por el agrimensor Enrique Loza, 8.395 hectáreas, **estancia Bella Vista** –diferente de Buena Vista<sup>arr</sup>; acerca de otras Bella Vista, ver An138 y As110– propiedad de Ignacio de la Torre; que se extiende entre la estancia El Francés de Mariano Marull<sup>As318</sup>, al norte y la estancia La Carlota de José M. Bouquet<sup>BI</sup> al sur. Según esta mensura Pedro León Moyano<sup>B136</sup> como albaceas de su padre Cipriano (=Sypriano) Moyano<sup>B136</sup> vendió el campo a Ignacio de la Torre; como vecinos la mensura consigna al este a Lorenzo Mir (?<sup>arr</sup>) y al oeste a Juan Gonzáles, Cristino Carballo, Manuel Peralta y Gumersindo Villarroel, ‘antes’ de Tomás Thomas<sup>L8,arr</sup>. Si la venta por Carlos (Victor?) Moyano (\*1870, hijo de <sup>III</sup>Pablo Moyano ?) de un terreno en la colonia Bella Vista<sup>Bvv</sup>, departamento Unión a <sup>IIII</sup>Bernabé<sup>II</sup> Moyano: registro 1, 1893, folio 1300v se refiere a la presente campo queda en la duda. Ahumada, Acceso 2, p. 16 relata precisamente que <sup>IIII2I</sup>Pedro León Moyano, hijo de <sup>IIII2</sup>Cipriano Moyano<sup>An315,B136</sup> vendió en 1811 a José Nicolás Navarro 8 leguas cuadradas en las cercanías de Litín; a su vez el albacea de Navarro, Nicolás Fronteras vendió la mitad del oeste a José Alcaín en 1840, protocolización en 1861 por el mismo Alcaín. El campo permaneció en su posesión y la de sus herederos hasta 1891 cuando Ana Alcaín lo vendió a Ignacio de la Torre: juzgado Comercial(?) 2ª nominación, 1905, legajo 12, expediente 7. Una mensura 1890 acerca de El Francés sugiere que una Ana de (José?) Alcaín (?) fue una anterior dueña del presente campo. En Leyes 26.10. 1897 se lo autoriza Ignacio de la Torre a cerrar un desvío del camino Bell Ville-Capilla San Antonio que pasaba por su campo, mandándose a la ‘administración’ a arreglar el paso del camino público por la (pantanosa) cañada de Litín. El mapa Chapeaurouge 1901 marca por aquí un campo de de la Torre. En el mapa Peralta 1905 la primera franja de la suerte Bvv es de Ignacio de la Torre y compartes; el mapa Registro 1912, plano 11, muestra a esta franja dividida en tres franjitas que de este a oeste son de Mercedes de la Torre de Yanzi, de Clarisa de la Torre de Ferreira y de Ignacio de la Torre. Un Pedro Yanci, Unión figura

como un propietario bajo Leyes 12.2. 1900. Sospecho de que se trata de hijos de Calixto S. Torre, abogado, y Clara Díaz de la Torre; el censo 1895 tiene a las hermanas Mercedes (\*1875, Córdoba), Carlos<sup>F22</sup> (\*1878, Mendoza), Clara (=Clarisa?, \*1891, Buenos Aires) de la Torre, pero no a Ignacio de la T., residiendo con los padres en Buenos Aires. El Anuario Kraft 1908 y La Rural 1912 listan a Ignacio de la Torre y Clarisa de la T. de Ferreira, Bella Vista. El mapa Chapeaurouge 1920 tiene a la franja ex-Torre dividida en una parte sur de Bouquet, que extiende al norte a su estancia La Carlota<sup>BI</sup> y una parte norte de C.(larisa) T.(orres) de Ferreira. Los Anuarios Kraft 1919 y 1924 listan bajo Bell Ville, ganaderos, a Clarisa Torres de Fereyra, La Florida En el mapa Córdoba 1924 la franja está dividida de este a oeste en franjas de Mercedes T.(orre) de Yanzi; el mapa Mop 1937, Bell Ville norte, tiene aquí la antigua estancia Bella Vista dividida en tres franjas, cada una dividida en dos franjitas, que de este a oeste son a) Las Mercedes y San Roque de varios y de Mercedes de la Torre de Yanzi 1.098 hectáreas y Amable Teodoro Chaulet, 830 hectáreas, b) fracciones de Ferreyras –entre ellas algunas de Luis A. Ferreyra– y otros y c) de Mercedes Torres Yanzi, 2.098 hectáreas, y Carlos Vattier, 539 hectáreas y otros. Incidentalmente, las tres franjas son cruzadas diagonalmente por el canal Desagüe (=Desaguadero=Desviadero<sup>ant</sup> al río Tercero). Los mapas Voz Interior 1938 e Igm 1950 indican una estancia San Francisco de Asís de Yanzi sobre el canal Desviadero Algodón-Tercero –unos Yanzi fueron guerreros del Paraguay, ver website guerreros paraguay– de Clarisa T.(orre) de Ferreyra –el mapa Igm 1950 tiene por allí una estancia Vieja de Ferreyra– y de Ignacio de la Torre. Ignacio de la Torre fue votado municipal de Bell Ville en 1871: Villarroel, Bell Ville, p. 355; Lisandro de la Torre (\*1868, Rosario-<sup>+</sup>1939) fue en algún momento presidente de la Sociedad Rural de Rosario: tuvo un campo santafecino sobre el arroyo Pavón<sup>F25,176</sup>. Los Anuarios Kraft 1929 y 1935 bajo Cintra, ganaderos, lista a una sucesión Ferreyra y bajo agricultores a un Luís A. Ferreyra.

El mapa Laberge 1867, como ya dicho, tiene a la suerte vv vacía; figura como de ‘Los’ González en el plano de la mensura 1884 acerca de las suertes An16 y As10. La mensura 1887 acerca de Las Saladas<sup>abj</sup> indica aquí como vecino al este a un Ramón González. En 1888 Ramón y Pedro Ceballos vendieron a Cupertino Gonzáles, registro 9 folio 541 y 543v, campos que heredaron de su abuela Agueda (=Agüeda?) Arroyo de Gonzáles<sup>abj</sup>; vecinos al norte Mariano Marull, al este herederos Gonzáles, al oeste los Nóbrega y al sur herederos de Pascual Ceballos por 200 pesos nacionales. En 1870 Pascual Ceballos había vendido al gobierno provincial un terreno para el F.C.A.<sup>Cini</sup>: registro 2, folio 5v. La posterior mensura 1893 de la estancia Bella Vista<sup>ant</sup> tiene como vecinos al oeste a Juan Gonzáles, Cristino Carballo, Manuel Peralta y Gumersindo Villarruel (\*1830, Córdoba, <sup>∞</sup>1852, Petrona Castro, \*1831, Córdoba). El mapa Chapeaurouge 1901 las rotula indivisas como de González; el mapa Chapeaurouge 1901ii lo tiene a González, tachado y dividido en una campo este mas angosto Gonzáles y otro campo oeste fraccionado entre N. González y R. Alvarez. En el mapa Peralta 1905 la suerte Bww figura dividida en tres franjas que este a oeste son i) de M. Peralta González, G. González, C. González, ii) de C.(upertino?) y B.(rigida?) González y hros. de R.(amón) González y iii) dividida de norte a sur de N. González, R.(egis) Alvarez (\*1858, Córdoba <sup>∞</sup>1882, Eustaquia A, \*1866, Córdoba), A.(lejo) Nóbrega<sup>An16</sup>, F.(rancisco E.) Alfonso, R.(amón?) González, B. González y hros. Peralta. En la mensura judicial aprobada, departamento Unión, número 55, 1898, propietario Francisco E. Alfonso (y otros), que concierne primariamente a un lote de la franja iii), Las Saladas, que de norte a sur es de herederos(?) de N.(?) González, Eustaquia viuda de Alvarez, Alejo Nobrega, Francisco Alfonso 676 hectáreas, herederos de R.(amón?), González y Brigida N.(=V.iuda) de González (\*1865, Córdoba, <sup>∞</sup>1887, Juan González \*1864, Córdoba), siendo vecina al este la franja ii) de Cupertino González (\*1846, Córdoba, <sup>∞</sup>1888, Rosa González de G.,\*1865, Córdoba), Benjamín González (\*1847, Córdoba, viudo) y herederos de Ramón Gonzáles. El Anuario Kraft 1908 tiene a Felipe Gonzáles, Santa Teresa, ganadero, Zuviría, La Rural 1912 a Benjamín Gonzáles, San José , Zuviría. El semanario Unión 24.9. 1908 lista a un Conrado González como expositor y a un Crispín Carballo (\*1856, Rosario -<sup>+</sup>1909 casado con una María Lucila Vivanco, \*1866-<sup>+</sup>1890,<sup>As110</sup>), como jurado de bovinos gordos en la 1ra exposición-feria de la Sociedad Rural de Unión, Bell Ville<sup>G61</sup>; Villarroel, Bell Ville, p. 399 dice que Crispín Carballo hacia 1891 fue jefe político del departamento Unión. La Compilación Leyes 1910, p. 444 anuncia el nombramiento de Crispín Carballo, entre otros,

como vocal de un jury (=jurado) de reclamos acerca de la contribución directa, departamento Unión. El mapa Registro 1912, plano 11, tiene a cuatro franjas: a) dividida de norte a sur entre J.(uan) M. Gonzalez, C.(ristino =Crispín?) Carballo, G. Riadigo, M.(anuel) Peralta y G.(umersindo) Villaruel, b) vacía, una c) muy angosta de herederos de Aguada (=Agueda) Arroyo (\*1814-+1877,∞1825, José Felis Gonzáles) de la que existe una mensura judicial no aprobada, departamento Unión, número 47, 1906, por el agrimensor Nazario Casas<sup>Dbb</sup>, 1.464 hectáreas, Pisco Chasqui, de Donato Bolognesi, herederos A.(gueda?) Arroyo (y otros?), y una franja d) dividida de norte a sur entre I.(ndalecia?) N.(=V.iuda?) de Gonzáles, Eustaquia N. de Alvarez, Alejo Nóbrega, F. Alfonso, herederos de B.(emjamín?) González y herederos Brígida N.(=V.iuda?) de (Juan) González, y testamentaria de J. Peralta; en el mapa Registro 1911, plano 4 la última franja d) aparece dividida entre Donato Bolognesi<sup>Btt</sup>, Regis Alvarez, Francisco Ferrero, Tomás O'Farrel<sup>D124</sup>, Juan A. Gonzales, Regis Alvarez y Esteban Bono. El mapa Chapeaurouge 1920 tiene a la franja iii) como de (Manuel?) Gonzáles Peralta; a la ii) como de C.(upertino?) y B.(rigida) Gonzáles y a la franja iii) fraccionada sin indicar dueños. El mapa Córdoba 1924 a la franjas a) de Carballo y Peralta, b) C. González y G. Gonzáles, c) y d) vacías. El mapa Mop 1937, Bell Ville norte marca una franja i) vacía, una franja ii) fraccionada con dos lotes mayores 560 hectáreas de Santiago Friedrich<sup>An212,Btt,J77</sup>, y 593 hectáreas de Mercedes de la Torre<sup>arr</sup> y una franja iii) fraccionada entre varios, entre ellos Andrés J. Noble<sup>F25</sup>. Los Anuarios Kraft 1941 a 1958 tienen a Gastón y Esteban Bouillet (=Bonillet), ganaderos, Morrison: el mapa Igm 1950 marca por aquí a una chacra de G. Bouillet a unos 25 kilómetros al norte de Morrison.

La Villa Hortensia (=palacio Puccio), Rosario, hacia 1895 residencia de la familia Echesortú, hoy (2012) centro municipal.

La **suerte ww** –ubicada entre las inserciones BI y BII– limita al sur con las suertes ferrocarrileras C71, C73 y C75 y al norte, arroyo Algodón por medio, con las suertes As320, y As321 en el mapa Laberge 1867 aparece dividida en una franja este y otra franja oeste, la primera vacía y la segunda de N. Negra (=Neyra?); a esta última la tratamos mas adelante. Según el mapa Córdoba 1882 la primera franja, conteniendo una laguna Totoras, por lo menos al sur era de Ceballos(?); marca allí (a la posta) Palmas sobre el camino de Gordillo<sup>abj,Cimi</sup>. Según la mensuras 1894 de la fracción As322 la vecina al sur, arroyo Algodón por medio era Cecilia de Neyra (=Neira). Sin embargo, la mensura judicial aprobada, departamento Unión 12, 1887, trata de un campo casi rectangular, la parte norte de la presente franja, 1.603 hectáreas, Las Saladas, propiedad de Carlos (M.<sup>II</sup>) Bouquet Roldán<sup>BI</sup>; al casco el plano correspondiente lo rotula estancia (La) Primavera, además figuran ranchos de Gabriel<sup>An317</sup> y Juan Gauna. Máximo Moyano<sup>B136</sup>, representado por Lorenzo Mir<sup>H69</sup>, vendió en 1880 a C. B. R; en el registro 1, 1887, folio 1259 Máximo Moyano otorgó una venta a Carlos Bouquet (Roldán ?). En el mapa Chapeaurouge 1901i la primera franja de Bww contiene al norte un campo de Rafael Roldán; en el mapa Chapeaurouge 1901ii Rafael Roldán aparece sobrescrito R. Verges, Caballero y Rivero; el mapa Peralta 1905 dice R.(oldán) Verges, ver también abajo; el mapa Registro 1912, plano 11 todavía tiene a Carlos B.(ouquet) Roldán como propietario<sup>BI</sup>; el mapa Registro 1911, plano 4 a la dice ser de Carlos Bouquet Roldán, ‘hoy’ de Rafael Roldán Vergés; La Rural 1912 tiene a Roldán Vergés La Primavera, Ballesteros. Los mapas Chapeaurouge 1920 y Córdoba 1924 tienen a este campo vacío. El mapa Igm 1950 marca el casco de **estancia La Primavera** una legua al sureste de Alto Alegre. En 1889 Carlos Bouquet Roldán vendió un terreno en la pedanía Ballesteros, departamento Unión a Carlos Roldán Vergés: registro 1, folio 628; poco mas tarde el primero da por cancelada una hipoteca al segundo, mismo registro y año, folio 2184. Carlos Bouquet Roldán, diputado nacional, en 1899 fue pasajero de honor en el fracasado tren inaugural a Neuquén: website historia llegada. El registro 1, 1892, folio 567, escribano Silvano Gallegos, tiene la compra de un inmueble, pedanía Ballesteros por Rafael Roldán Vergés a Carlos Roldán Vergés (\*1864, ∞Juana Aberastury, \*1867) –este había anteriormente vendido algo a un Rodolfo Hernández<sup>N257</sup>: registro 3, 1887, folio 1319– y otorgado una hipoteca al Banco Provincial de Córdoba: registro 2, 1889, folio 2179. El censo 1895 lista a Rafael

Vergés Roldán (\*1851, Uruguay, <sup>∞</sup>1877, María A., \*1860, Uruguay, sin hijos), estanciero, departamento Unión con dos sirvientas uruguayas, un jardinero y una serie de jornaleros (=peones) argentinos. En Anónimo, Morrison, p. 108, el caddie que le acarrea los palos de golf lo dice haber sido de mal carácter. Los Anuarios Kraft 1908 y 1913 dicen estancia La Primavera de R. Roldán Vergés, Ballesteros. María (A. de) Roldán Vergés actuó como maestra en la estancia: Penna, Alto Alegre, p. 181. El Review River Plate 21.6. 1929 dice que 1.602 hectáreas próximas a Alto Alegre, pedanía Ballesteros, departamento Unión, se vendieron por remate a Jorge Roldán and Rafael Roldán Verges por 175 pesos la hectárea. El mapa Mop 1935, pedanía Ballesteros, tiene a 1.603 hectáreas norte de La Primavera como de Juana Aberastury de Roldán Vergés, una parte media fraccionada y una parte, ~950 hectáreas, sur de Ciro<sup>II</sup> Echesortú (\*1883, Rosario -<sup>+</sup>1944,<sup>∞</sup>Lydia Pinasco Tiscornia), abogado, hijo de Ciro<sup>I</sup> Echesortu (\*1852, Rosario -<sup>+</sup>~1922,<sup>∞</sup>1881, Hortencia Larrechea,\*1862<sup>Bini</sup>, ambos de origen vasco) quien en sociedad con Casiano Casas<sup>Dbb</sup> (\*1852, Córdoba, <sup>∞</sup>1885, Adela Echesortú, \*1866) –ver Casas, Casiano, Semblanza– había fundado en 1876 una muy exitosa empresa inmobiliaria en Rosario que creó el barrio Echesortu; era accionista de una empresa Tranways y que fue miembro del Jockey Club y del Club Social de Rosario, miembros fundador de la Bolsa de Comercio de Rosario y de la Sociedad Rural de Rosario. En 1887 aparece también como socio fundador del Banco Constructor Santafecino. También fue presidente de la Fábrica de Cerámicas Alberdi (fundada 1907) y director de la Compañía de Seguros La Royal: Lanciotti, Liderazgo, p. 181.

En la mensura 1887 el vecino de Carlos (M.)<sup>II</sup> Bouquet Roldán al sur era un Baldomero Neira (=Neyra, \*1834, Mojarras, <sup>∞</sup>I1861, Villa Nueva, Petrona Torres, <sup>∞</sup>II1869, Villa Nueva, Ana Moyano, \*1853<sup>B136</sup>, <sup>∞</sup>III1880, Crisóloga Gómez, \*1834, Mojarras, él hermano de José Neyra<sup>As322</sup> con hijos Baldomero, \*1867, <sup>∞</sup>I Aurora Moyano, (hija Petrona<sup>abj</sup>), <sup>∞</sup>II1890, Mercedes Albares\*1872 y Pedro, \*1875, <sup>∞</sup>1906, Adelina López), los tres varones censados estancieros, departamento San Martín en 1895); el mismo figura como contribuyente de rentas en 1883, Villa María: Calvo, Villa María, p. 261. En el mapa Chapeaurouge 1901i la primera franja figura vacía al sur con varias lagunas Doloras (=Laguna Totoras?). El mapa Peralta 1905 tiene a la parte sur de la primera franja de la suerte Bww fraccionada entre Caballero, Rivero, Carlomagno<sup>F23,H70,175</sup>, Moyano –la mensura 1898 acerca de La Salada, franja iii<sup>arr</sup> efectivamente tiene como vecino al oeste a Máximo Moyano<sup>B136</sup> (\*1856,<sup>∞</sup>1882, Bell Ville, Adela Fuentes,\*1857), censado 1895 estanciero, Ballesteros rural, con él Valentina Moyano (\*1861, Córdoba una hermana soltera demente; los Anuarios Kraft 1908, 1913 y 1919 listan a Máximo Moyano, ganadero, Las Saladas, Ballesteros; en la mensura 1907 acerca de la propiedad Isequilla<sup>abj</sup> figura por aquí como vecina Valentina Moyano–, y Villaroel. Hay una mensura judicial sin aprobar, número 59, 1909, por el agrimensor Enrique Loza, 11.117 hectáreas de Petrona Neira de (<sup>∞</sup>1891, Villa Nueva, Aniceto) López Alvarez, de Pedro Neyra y otros que cubre toda la franja este de la suerte Bww, es decir incluyendo el campo La Primavera de Roldán Verges –el plano marca su casa de en la parte norte de la franja<sup>arr</sup>–, aparece una casa de Marcos Neira, una laguna de Piringo, una casa de Máximo Moyano, una casa de Desiderio Villarruel. El campo medido se ensancha – justo en ese lugar se ubica una laguna de la Esquina– al suroeste ocupando allí la parte sur de franja oeste de la suerte Bww<sup>abj</sup>. El mapa Registro 1911, plano 4 tiene al sur del campo Bouquet una estancia La Salada de Petrona Neira de López Alvarez, Pedro Neira y otros; mas al sur este campo invade la próxima franja. Hay una mensura judicial aprobada, departamento Unión, número 136, 1912, 329 hectáreas El Piringo, centradas alrededor del la arriba mencionada laguna, del dr. Manuel A. Pinto. Los mapas Chapeaurouge 1920 y Córdoba 1924 tienen a este campo vacío. En el mapa Igm 1950 todavía figura el casco de Las Saladas a unas dos leguas al surestesur de Alto Alegre. El mapa Mop 1935, pedanía Ballesteros tiene a Las Saladas muy fraccionada; en el centro una fracción es de Laurentina Villarroel de Rivero, al sur otra fracción es de Rosa Rivero.

Como ya dicho en el mapa Laberge 1867, y también en el mapa Chapeaurouge 1901, la segunda franja de la suerte Bww figura como de N. Negra (=Neyra=Neira) e incluye al sur la posta (Las) Palmas sobre el camino de Timoteo Gordillo, situada al norte del actual pueblo Ballesteros. El mapa Córdoba 1882 sugiere que esta franja al sur era antiguamente de alguien Fernández(/a?)<sup>abj</sup>; la escritura

1891 acerca de La Paloma<sup>abj</sup> y la mensura 1887 acerca de La Primavera de Bouquet Roldán<sup>arr</sup> indican como vecino aquí a José Neira y así también ya como vecino al sur la mensuras 1864 de la fracción As322. El mapa Peralta 1905 tiene a la segunda franja de la suerte Bww dividida en una mitad norte que es San José Alto Alegre del dr. José García González y una mitad sur bastante fraccionada<sup>abj</sup>. En el mapa Registro 1911, plano 4, el norte de la segunda franja de la suerte Bww es la **estancia San José** de José García González conteniendo al norte la estación / el pueblo Alto Alegre. Udaondo, Estaciones, p. 11 dice que el nombre de la estación / **pueblo Alto Alegre** se refiere a un paraje alto y pintoresco, se referirá a la estancia San José de Alto Alegre y Tororillas (=Totorillas) del dr. José García González (\*1863, Rosario -<sup>+</sup>1925, Tigre, Buenos Aires, <sup>o</sup>1886, Córdoba, Lucrecia Suárez Pinto, \*1869, Córdoba, tres hijos y una hija) político y jurisconsulto santafecino, miembro fundador del Jockey Club, Rosario en 1900. Penna, Alto Alegre, p. 139 detalla la historia de la estancia (San José de) Alto Alegre: en 1889 el dr. José García González compró algo mas de 5.400 hectáreas a Cecilia Pérez de Neyra quién hubo el campo en 1893 por herencia de su esposo José Neira quién la adquirió en 1865 de Adolfo Moyano<sup>B136</sup>. C. P. de Neira (=Neyra) vendió un terreno a Pedro Fraire<sup>An116</sup>: registro 3, 1894, folio 239; la misma hipotecó –el campo que le quedaba ?– al Banco Nacional en liquidación, 1895, folio 917. En el mapa Chapeaurouge 1901i el campo figura vacío pero en el mapa Chapeaurouge 1901ii aparece rotulado S. José, Alto Alegre de dr J. García González. En 1902 J. García González embarcó fardos en Ballesteros; criaba caballos de tiro y de silla y vacunos raza Shorthorn; en 1919 era su capatáz Manuel Muñoz. En la Guía Moragues, 1904, p. 251, J. G. González es listado como estanciero, Ballesteros, FC.C.A. Campaña Agrícola 1908, p. 4 y 1912, p. 8 listan una colonia Alto Alegre, 4.056 hectáreas fundada en 1903 por el dr. García González y propiedad del mismo. El semanario Unión 24.9. 1908 menciona al dr. J. García González, San José, como expositor en la 1ra exposición-feria de la Sociedad Rural de Unión, Bell Ville. En el mapa Córdoba 1924 sigue figurando la estancia San José del dr. J. García. Según Penna, Nomenclaturas, p. 4 en 1924 la estancia se dividió en quintos (viuda y cuatro hijos); el casco le correspondió a la viuda; en 1926 el campo San José Alto Alegre se dividió entre herederos apellidados García González y Moreno (yerno). Los Anuarios Kraft 1908, 1913 y 1919 tienen a J. García González, ganadero, San José, Ballesteros. Los Anuarios Kraft 1919 y 1924 listan a José García González, ganadero, Alto Alegre, no figura en el Anuario Kraft 1929 pero los Anuarios Kraft 1935, 1941, 1945, 1952 y 1958 tiene a la sucesión J. González García, estancia San José, Alto Alegre. El mapa Mop 1935, pedanía Ballesteros, sin embargo todavía tiene a la viuda Lucrecia Suarez de García González, dueña de una franja, 990 hectáreas a lo largo del arroyo Algodón al norte y del campo San José, 3.985 hectáreas al sur, con la estación Alto Alegre en el centro norte del conjunto. En el mapa Voz Interior 1938 la parte norte figura como colonia San José de Torerillas (=Totorillas?). El mapa Igm 1950 ubica al casco de la estancia San José media legua al suroeste del pueblo Alto Alegre. En 1972 un nieto José Manuel García vendió lo que quedaba de la estancia alrededor del casco. Junto con Juan Manuel Cafferata<sup>Gqq</sup>, los García fueron propietarios de una colonia Los Algarrobitos, Punta del Agua<sup>G26</sup>, Las Perdices, fundada 1903.

Concerniente a la parte sur de la franja oeste de la suerte Bww hay una mensura judicial aprobada, Unión, número 98, 1894, 4.062(?) hectáreas, La Palma, propietario José Fernandez quien compró el terreno en 1864 a Samuel Moyano<sup>An315,An318,As315,As321,Bxx,B136</sup> y a Adolfo Moyano<sup>B136</sup>: registro 4, 1964, folio 93v, Posta de las Palmas; probablemente José Fernandez es el mismo que figura como uno de los primeros comerciantes establecidos en Villa María: Calvo, Villa María, p. 3; sería también el maestro de la posta Palma(s)<sup>Cini</sup> ?. El plano de la mensura muestra una superficie bastante menor –unas 400 hectáreas?– que aparece dividida entre varias personas apellidadas Fuentes siendo vecinos al norte B. Bollati, al este la sucesión de Aparicio Villaroel, al oeste F. Rivero y al sur los herederos de Eralia Fernández de Vázquez en 1913 y que un Simón Martelloto compró en 1921 ante el escribano José Sánchez, Villa María (registro 11, folio ??) a varios de los Fuentes sus fracciones. La misma mitad sur de la franja oeste figura bastante fraccionada en el mapa Peralta 1905 que inscribe a propietarios Urizar, Payn (=Pyne), Fernandez, F. Tous(e =Frank Towse?; la Compañía Argentina de

Tierras e Inversiones<sup>Cini</sup> le vendió un(?) solar en Ballesteros a Francisco Touse (=Towse<sup>?abj</sup>) solar: registro 2, 1890, folios 321 y 517v), Bolatti, Rivero(/a), Fuentes y varios. Comunicación 2013, Sylvester Damus, Ottawa: Herbert Barrington Pyne (\*1858, Norwich -<sup>+</sup>1946, <sup>∞</sup>1909, Constance Maude Sperling,\*1856-\*1954), él primo de Francis H. Chevallier-Boutell<sup>G26</sup>, estudió en 1877-1879 en King's College, Londres y en 1879-1881 trabajó para una fábrica de locomotoras en Leeds. En 1882-1885 trabajo para un ferrocarril en Bahía, Brasil. En 1885 fue votado miembro de la prestigiosa Institution of Civil Engineers, Londres. En 1889 vivía en Chelmsford y era socio de Colson<sup>C64</sup>, Brookhouse & Pyne. Entre 1898 y 1908 visitó la Argentina tres veces mientras Colson, Brookhouse & Pyne construían líneas ferrocarrileras en Santa Fe y Santiago del Estero. Fue dueño hasta 1903 de 215 leagues cuadradas de monte santiagueño. En 1892 Francisco Mejías Figueroa vendió ante el escribano I. Marchand, Bell Ville, registro 9, folio 456, la estancia La Palma 380 hectáreas, 13 kilómetros al norte de Ballesteros, a Alexander (=Alejandro) Craig Renton (\*1858, Inglaterra), ingeniero, Rosario y Herbert (=Heriberto) Barrington Payne (=Pyne), –el último figura oficiando como testigo en un bautismo 1898 en Lomas de Zamorra: website argbrit; ambos solteros y domiciliados según la escritura en Fisherton, Rosario, Santa Fe–, una estancia que antiguamente le había pertenecido a José Fernández –quién la adquirió en mayor superficie a Samuel Moyano<sup>B136</sup>– y después a (su viuda) Francisca Soto de Fernández. Hay una mensura judicial aprobada, Unión, número 131, 1907, 731 hectáreas, La Palma, propiedad de Angel Isequilla que dice que en 1905 este compró a Heriberto Barrington Cayne (=Pyne) una parte de la antigua heredad La Calma (=Palma) de herederos de José Fernández<sup>arr</sup>. En el mapa Registro 1911, plano 4 el mismo área rotulada La Palma, figura fraccionada entre Angel Isequilla, Marcelo Urizar, M.(ister?) Towse, Bautista Bolatti, L. Fernández, E. Busquietto, F.(lorindo) Rivera y Ramón Fuentes; el extremo sur de la franja aparece como parte de la propiedad La Salada de Petrona Neira de López Alvarez<sup>arr</sup>. El Anuario Kraft, 1908 tiene a Marcelo Urizar (<sup>∞</sup>Petrona Costa), La Vizcaina, Ballesteros. Carlos W. Blyth<sup>An11</sup> aparece hipotecando a Francisco Towse en 1894, registro 9, folio 739; Towse hermanos cancelan una hipoteca: registro 9, 1894, folio 597v, Francisco Towse da un poder, registro 9, 1894, folio 677; Franciso Towse<sup>arr</sup> vendió a Emilia/o? Sastre en 1896, registro 9, folio 315; debe tratarse de Frank W. Towse quién figura dos veces como testigo de bodas en 1882 en Saint Bartholomew, Rosario, Francisco B. Tousse (=Towse, \*1853, Inglaterra, <sup>∞</sup>Emma ???, \*Inglaterra); otros Towse figuran en el website argbrits hacia 1890. Francisco D. Touse (=Towse) y otros vendieron un campo en el departament Unión a Pedro A. Barros<sup>M16</sup>: registro 2, 1889, folios 417 y folio 1807v. Existe una mensura judicial aprobada, departamento Unión, número 150, 1908, 675 hectáreas, pedanía Ballesteros, propiedad de Bautista Bolatti. Villarroel, Bell Ville, p. 361, lo menciona a Angel Isequilla como candidato oficialista en una elección municipal 1877; el semanario Unión 24.9. 1908 lista a A. Isequilla, Los Algarrobos, comparar F22, como expositor en la 1ra exposición-feria de la Sociedad Rural de Unión, Bell Ville; el mismo semanario 18.6. 1908 lo lista como vocal de una comisión pro-hospital y a su esposa Rosa S.(anmartino?) de Isequilla como vocal de una comisión damas pro-hospital. La Compilación Leyes 1908, p. 447, anuncia el nombramiento de Angel Isequilla, entre otros, como vocal de un jury (=jurado) de reclamos acerca de la contribución directa, departamento Unión. Lloyd, Centenario 1911, p. ?? tiene a Angel Isequilla<sup>CBellV</sup> (\*España, <sup>→</sup>1884, Argentina) como comerciante de ramos generales en Bell Ville y alrededores. La Compilación Leyes 1910, p. 444 a su vez anuncia el nombramiento de Florindo Rivera, entre otros, como vocal de un jury (=jurado) de reclamos acerca de la contribución directa, departamento Unión. Los Anuarios Kraft 1908, 1913, 1919, 1924, 1929, 1935 y 1941 listan bajo Ballesteros ganaderos a Florindo Rivera (\*1872, Córdoba), estancia Santa Josefa y –menos los Anuarios 1908 y 1913–, a Rosa Rivera (\*1885, Córdoba ?) estancia La Palma. En el mapa Córdoba 1924 la mitad sur de la suerte todavía figura como de Fernández. En el mapa Voz Interior 1938 la parte sur de la suerte Bww figura como colonia Las Palmas. Hay una mensura judicial aprobada Unión, número 146, 1913, 524 hectáreas, **posta La Palma**<sup>Cini</sup> de José María Urizar, comparar abajo, quién en 1903 adquirió el terreno –situado al sureste de la laguna de la Esquina– de Alejandro Caballero, vecinos norte Felix y Luís Carlomagno<sup>arr</sup>. En 1898 J. M. Urizar formalizó un contrato con la Compañía Argentina de Tierras e Inversiones, del F.C.C.A.: registro 3, folio 1034v e ídem, 1904, folio 1992. La Guía Moragues 1904 lo tiene a José

M. Urizar, tesorero, comisión de fomento, Ballesteros. Los Anuarios Kraft 1908 y 1913 listan a José M. Urizar, La Palma, Ballesteros; el Anuario Kraft 1908 también tiene a Alejandro Urizar, El Ipurdi, Ballesteros. La Rural 1912: también añade Marcelo Urizar, La Vizcaina, Ballesteros. Penna, Alto Alegre, p. 78, escribe que José María (\*1847, España) y Alejandro Urizar (\*1854, España, °Cruz Alonso) llegaron a Ballesteros (Sur) en 1870 desde Paraguay como exiliado políticos<sup>Fnm</sup>, establecieron allí un almacén que después se mudó a Ballesteros (Norte), y que fueron propietarios de la posta Las Palmas. En 1877 José María Urizar junto con Marcos Juárez y otros salió electo municipal de Unión. Hacia 1890 Las Palmas era de Nicolás Ceballos y sus padres Pedro Ceballos y Leonor Jara; hoy día (2010) lo que fuera la posta Las Palmas es de Ciríaco Leporatti: Penna, Alto Alegre, p. 79 y ???. El mapa Mop 1935, pedanía Ballesteros, tiene al norte de Las Palmas fraccionada con un campo de Alicia Gwendoline Mold de Fitz Herbert e hijos –el Anuario Kraft 1919 lista a Beresford W.(illiam) Fitzherbert (=Lambert de Winton Beresford William Fitzherbert,\*1877,Uruguay?-+1927, °1911, Alice Gwendoline Mold: website peerage. com), Santa Rita, Ballesteros– y lotes de muchos otros, y al sur dividida en un colonia San Isidro al este y colonia Los Patos<sup>abj</sup> al oeste, con terrenos de Berta Grona (=Croux) de Kegeler<sup>abj,BII</sup> y de muchos otros. El English Directory 1913 tiene a Cha(rle)s? Beresford, Santa Rita, Ballesteros y el English Directory 1923 lo lista a Beresford W. Fitz Herbert, dueño de una estancia San Patricio, Cuenca, provincia Buenos Aires, FC. P.

Paréntesis acerca de campitos de Tomás Thomas<sup>L8</sup> alrededor de Bell Ville que figuran en el mapa Peralta 1905. Tres de ellos parecen ser restos –situados al norte de las 'leguas' ferrocarrileras del FC.C.A.– de una antigua merced real colonial. El mapa Registro 1912 también los tiene pero como siendo de (J.) Lloyd y h(ereder)os. de T. Thomas. En 1899 Olive Wolcott de Thomas y compartes (=hijos y Jaime Lloyd ?) hipotecaron a un Guillermo Barnett(t)<sup>C60</sup>, registro ?, folio ?? lo que indicaría que le habían vendido uno –o mismo todos– de los campitos de Thomas y Lloyd en la Inserción BI, sector medio y oeste y en la suerte D 96. Existe una mensura judicial aprobada, departamento Unión, número 60, 1898, agrimensor Aureliano Bodereau, 4 (o 5?) terrenos de Jaime Lloyd y herederos de Tomás Thomas, 1.875 hectáreas, que trata de todos los campitos al noreste y noroeste (y también del campito al suroeste?) de Bell Ville que fueron de T. Thomas (y J. Lloyd) que consultada, podría aclarar el asunto.

**Inserción BII:** A esta altura hay al sur otra franja de campos pertenecientes a los extremos norte de las viejas suertes coloniales a lo largo del río Tercero y cortadas por la suertes ferrocarrileras C. El mapa Laberge 1867 tiene yendo de este a oeste a los campos de BII como de Montaguí, de (Julián?) Carranza<sup>Btt</sup>, Vázquez, varios vacíos, de M.(anuel?) López<sup>abj</sup>, de Funes, de (S.?) Oliva, y ya dentro del hiato Villa María entre las leguas C83 y C85, de Jara y de Manuel Ocampo. Existe una mensura judicial aprobada, departamento Unión, número 7, 1886, por un agrimensor Angel Machado, suerte 75, serie A (una confusión con la otra estancia Santa Rita<sup>175</sup>, pero ver también Dbb !), Esquina de Ballesteros, 1.861 hectáreas (=estancia Santa Rita), propiedad de Carlota German (=Carmen) de Montaguí; debe tratarse de Carmen Montaigne (=Montaigue, \*1825, Córdoba) censada viuda, Buenos Aires, en 1895. Según la tal mensura, Renovato de las Casas<sup>Dbb</sup> había vendido la banda norte del río Tercero en 1838 a unos esposos Pedro y Juana Aldarete; estos a su vez vendieron en 1850 a Evaristo Orotegui y este en 1854 a Carlota Carmen de Montague(/i). R. de las C. (sus herederos menores) vendieron a Evaristo Orotegui una estancia en la Esquina de Ballesteros: registro 4, 1838, folio 25; ver también Romano, Transacciones. En el mapa Chapeaurouge 1901 figuran aquí campos de Montaguí, Carranza, Vázquez, de varios, campos vacíos, de G. Vidal y colonia Pereyra. El mapa Registro 1911, plano 4, tiene a campos de Juan Kegler, La Santa Rita de Carlota German de Montaguí, hoy de Carlos Beck (=Beckford<sup>abj</sup>), El Minino de Pablo G. Rueda, que se extiende al norte, ver Bxx abajo, un campo fiscal, de R. J. Cárcano, un área Monte de Lasso (=Lazo<sup>C79</sup>) con fracciones de Ramona (C.eballos?) de Quiñones, de herederos de Antonio Ceballos –José Amicarelli<sup>C74</sup> y Felipe Tissera vendieron a Antonio Ceballos un terreno en Monte de Lasso, Villa María, departamento Tercero Abajo, registro 2 1887, folio 858–, de Bienvenido Lasso (=Laso,\*1844, censado labrador soltero, en el departamento Tercero Abajo en 1869, hijo de Cirilo Lasso (=Laso)<sup>C81</sup>), de Honoria de

Ceballos –el Anuario Kraft 1908 y 1913 tiene a H.(onoria?) de Ceballos e hijos, El Corralito, bajo Cárcano y Villa María–, otro mas de Bienvenido Lasso, y ya al oeste del ferrocarril Las Rosas-Villa Maria, El Aguila de Antonio Garzón, franjas de varios, campos de Claudio Vidal, de Pereyra y Arregui<sup>CVMar</sup>, y de Elisa C. de Pereyra. En el mapa Córdoba 1924 figuran campos La Santa Rita, –el mapa Igm 1931 indica una estancia S(an)ta. Rita algo mas al norte de BII–, (El) Minino, del dr. R. J. Cárcano, de varios, campos vacíos, de Ant.(onio) Garzón y de varios. La mensura 1908 acerca de la colonia Crespo<sup>Bxx,abj</sup>, indica como vecinos al sur a la Bhertha Cruz (=Berta (Teresa) Croux =Berta Krupp / María Croux, de Juan Kegeler (\*1862, Alemania -+1932, Córdoba) y a La Santa Rita de Carlos (=Charles)<sup>Dbb</sup> Beckford (\*1875, Irlanda -+1940,<sup>o</sup>1897, María Mac Keon,+1946); La Compilación Leyes 1908, p. 447 anuncia el nombramiento de Carlos Beckford, entre otros mas, como vocal de un jury (=jurado) de reclamos acerca de la contribución directa, departamento Unión. Los Anuarios Kraft 1908 y 1913 tienen a Carlos Beckford (=Beresford), Santa Rita, Ballesteros y Ramón J. Cárcano. En el mapa Mop 1935, pedanía Ballesteros, el ‘triángulo Santa Rita’, figura como Santa Regina, 1.846 hectáreas de Ernesto Mauricio Vionnet<sup>Fkk</sup>. El Anuario Kraft 1929 tiene a Vionnet y Gagliardi, Santa Regina, Ramón J. Cárcano; en los mismos Anuarios 1935, 1941 1945 y 1958 La Santa Regina es de Vionnet solo. Los Anuarios Kraft 1908, 1913, 1919, 1924 y 1929 bajo Ballesteros, ganaderos tiene a Juan Kegler (=Kegeler), La Berta Krupp –un irónicamente beligerante nombre para una pequeña estanzuela: Berta Krupp (\*1886-+1957) era una hija y sola heredera de Friedrich Krupp, el afamado siderurja alemán<sup>F22</sup>; Dicke (=Gorda) Berta fue el apodo de un enorme cañón fabricado por este armamentista que se usó en la Guerra Mundial 1914-1918–; en el Anuario Kraft 1935 ya figura una sucesión Kegeler, ganadera, Ballesteros. En una carta 1936 a su madre en Alemania mi tío materno Guillermo Hammerschmidt<sup>CVMaría,G26</sup> escribió que el almacén Kegeler, Córdoba –estando deficientemente asegurado– se había quemado hasta los cimientos. En el Anuario Kraft 1941 figura Berta, viuda de J. Kejeler (=Kegeler), ganadera, Ballesteros y en el Anuario Kraft 1945, bajo chacareros propietarios, Ballesteros figura una sucesión de Kegler. Converso, Mercado, p. 195 y Vera, Capitales Alemanes, p. 190, listan a un corralón de hierros y maderas de J.(uan) Kegler y compañía, Córdoba operando entre por lo menos en 1892 y 1912(?; ver arriba); Colombes, Bolsa, p. ??, nota 30, lo dice haber sido un hombre honorable, culto y bondadoso, varias veces vocal o síndico de la Bolsa de Comercio cordobesa. La mensura 1903 acerca de La Leonila<sup>Bxx</sup> tiene aquí como vecino José del Viso (\*1861, Córdoba, abogado, juez, ministro de gobierno en 1887, <sup>o</sup>I Rita Warcalde Díaz \*1865-+1886, <sup>o</sup>II 1894, María Teresa Torres Gil de Tejada<sup>H56</sup>, \*1873, Inglaterra -+1934, Córdoba; en el cementerio San Jerónimo, Córdoba ciudad se encuentra el mausoleo de M. T. Torres (Cabrera / Gil de Tejada) de del Viso); Rita W. D. será la ‘ejemplar’ Santa Rita de José del Viso que menciona Ferrero, Colonización, p. 148; José del Viso figura como estanciero, Ballesteros en la Guía Moragues 1904; en el Anuario Kraft 1908 es listado, ganadero, Santa Rita, Ballesteros. El Anuario Kraft 1913 lo tiene a un Carlos Beckford (=Beck?) como dueño de Santa Rita, Ballesteros y Cárcano; sin embargo los Anuarios Kraft 1919 y 1924 tienen a Juan J.(osé) Kenny (\*1854-+1922, Mar del Plata,<sup>o</sup>1878, Elena Gahan), ganadero, Santa Rita, Cárcano; el Anuario Kraft 1929 lista a Aníbal Sánchez, idem, y los Anuarios Kraft 1935, 1941, 1945, 1952 y 1958 tiene a Sánchez hermanos, ganaderos, Santa Rita, Cárcano; estas últimas entradas se referirán a la otra estancia Santa Rita<sup>Dbb</sup>. En el mapa Voz Interior 1938 figura por aquí unos parajes La Teresa y La Angela; en el mapa Igm 1950 figura un casco rotulado estancia **La Angela Teresa** que se sitúa a medio camino entre las estaciones Ana Zumarán y R. J. Cárcano: el Anuario Kraft 1935 lista a Bertotto hermanos, estancia y cabaña La Angela Teresa, estación Ramón J. Cárcano; los Anuarios Kraft 1924 y 1929 tiene a Bertotto hermanos propietarios de El Ombú, Marcos Juárez. Hubo un Francisco Bertotto (\*Sciolze, Turín, Italia, <sup>o</sup>Josefina Bellino) con hijos César Bertotto (\*1889, Tortugas), Evasio, Carlos y Jorge, Enrique, Francisco y Angela quienes operaron una casa de ramos generales y acopio de cereales en Marcos Juárez con una ramificación en Rosario y alguna asociación con Bunge y Born<sup>K81</sup>: De Marco, Empresas.

Hay una mensura judicial aprobada, número 73, departamento Unión, 1900, 292 hectáreas de Ramón J. Cárcano que constituye un ‘corredor’ entre la sección sur<sup>C79,C81</sup> y la sección norte, ver abajo, de la

estancia Ana María de R. J. Cárcano. El mapa Mop 1936, pedanía Ballesteros todavía marca por aquí al ‘corredor’ de (La) Ana María de Ramón J. Cárcano. El Review River Plate 22. 5. 1936 reporta la venta de 3.447 hectáreas cerca de la estación Ramón J. Cárcano por 207 pesos moneda nacional la hectárea.

Volviendo a la banda norte del renglón B y siguiendo al poniente, ya casi totalmente en el departamento Tercero Abajo (=General San Martín) en el mapa Registro 1911, plano 4 y también el mapa Córdoba 1924 forman se encuentra ocupando la **suerte yy**, una extensa **colonia La Internacional** que incluye un lugar (=un poblado) Acollaradas. En 1883 Ascensión y Pedro Tisera vendieron a Eleuterio Peralta un terreno Las Acollaradas que podría referirse a este campo: registro 1, 1883, folio 96. El mapa Registro 1911, plano 4, tiene a Eduardo Devrient<sup>F22</sup>, como dueño de esta colonia, 15.032 hectáreas, mensuradas en 1901 por un agrimensor Velo de la Viña. Luis Olmos y compañía vendieron el campo a Eduardo Devrient, registro 3, 1901, 1041v, limitando al norte con el arroyo del Algodón; por el sur Sur, con F. Piombi y J. Bonetto (antes Gerardo Hombravella); Constantino Georgiadis (antes Samuel Moyano); y Guillermo Essabla (antes Claudio Bermudes); por el Este, con doctor José García González (antes Cecilia Pérez de Neira); y por el Oeste, con Luis Olmos y cia. (antes Samuel Moyano). Olmos parece haberlo adquirido anteriormente el campo a Samuel Moyano<sup>As,An319,C67</sup>. Antiguamente fue parte de unas mercedes coloniales ‘campos de Las Mojarras’ conferidas a Rodrigo de Guzman Coronado y Antonio Quijano de Velasco<sup>abj</sup>. En 1905 E. Devrient confirió un poder especial a Benito Velo de la Viña (°Carmen de Ipola,\* 1868, Córdoba): registro 2, 88v. En 1905 Eduardo Debrient aparece vendiendo un terreno en los departamentos Unión y Tercero Abajo a Carlos A. Diehl<sup>An138, E87, F22</sup>, registro 2, folio 419v: en 1906 este último vendió unos terrenos y confirió otro poder especial a Benito Velo de la Viña: registro 2, folio 104v. Los Anuarios Kraft 1913 y 1919, bajo Villa María lista un establecimiento La Internacional de Aramburu y (Antonio) Bonadero; este último, quien pareciera que fue el fundador –más que E. Devrient?– de la colonia, comenzó sus actividad colonizadora con la firma Ströder (=Stroeder<sup>J33,N51</sup>), haciéndose cargo después, hacia fines del 1900, de la venta de terrenos –serían los de La Internacional?– que el banco Hipotecario Nacional tenía en el departamento Tercero. Antonio Bonadero figura en varias escrituras 1896, registro 9; en 1905 A. fue concejal, en 1911 fue uno de los primeros propietarios de un automóvil en Villa María, en 1912 figura como presidente de la sociedad L’Italia Unita y como masón, en 1915 era gerente de una casa comercial Dell’Acqua: Calvo, Villa María, p. 34, 64, 77, 92 y 95. El registro 3, 1921, folio 122 contiene un plano de la colonia La Intercional, 4.200 hectáreas del Banco de la Nación Argentina divididas en lotes de 100 hectáreas a rematarse en Buenos Aires por Mario Livingston y otro plano posterior ‘compuesto de 5 lotes sin vender’; la colonia La Internacional se extendía entre el arroyo Algodón y el F.C. Las Rosas-Villa María, con sus sendas estaciones Ana Zumarán y Alto Alegre. Según un folleto eran 4.200 has divididas en lotes de 100 hectáreas con opciones al resto del campo que era excelente tanto para la agricultura como la ganadería. El remate de los lotes estaba a cargo de Mario Livingston, Buenos Aires. El Banco de la Nación Argentina vendía?? el campo a Benito Costa; antes de que se construyera el ferrocarril correspondiente, implementó una mensajería entre Villa María y San Francisco y se dedicó al desmonte: Anónimo, Villa María, p. 11; Creo que (una parte de ?) La Internacional pasó a ser del Establecimiento Argentino Bovril Limitada: la compañía aparece listada bajo establecimientos ganaderos, Villa María, en los Anuarios Kraft 1924, 1929, 1935 y 1941. Su principal asentamiento la compañía argentina –la compañía madre era inglesa– lo estableció en 1909 Santa Elena, Entre Ríos adquiriendo un establecimiento Kemmrich y Giebert, fabricante del extracto de carne Liebig: website bovril.

Al sur se extiende la **suerte xx** que en el mapa Chapeaurouge 1901 todavía figura como de S.(amuel) Moyano<sup>An315,An318,As315,As321,Bww,B136,abj</sup>, pero que en el mapa Registro 1911, plano 4, consta, de este a oeste, de tres franjas. La primera franja se divide en tres fracciones: al norte una fracción que es una

extensión sureste de la recién mencionada colonia La Internacional, al medio una fracción que es una colonia Essabla ‘hoy’ de Alfredo Gotilla; la mensura 1908 del campo Crespo que sigue sin embargo indica como vecinos a la colonia Essabla de Alfredo Goytía, —existe una mensura judicial aprobada, departamento Unión, número 68, 1900, colonia Essabla, 2.752 hectáreas, propietario Guillermo Essabla; este compró en 1900 a Fernandez, Bermúdez y compañía, una legua cuadrada— y al sur una fracción que es una colonia Crespo, dividida en tres lotes que de norte a sur son de Mercedes C.(respo) de (Enrique, hijo del agrimensor Aureliano) Bodereau, Juana C.(respo) de Pizarro y Clemencia C.(respo) de (J/Gerónimo) Cortés Funes, comparar J42, y en el mapa Córdoba 1924 figuran numerados de 1 a 3. Samuel Moyano vendió León J. P. Estevenet: registro 3, 1895, folio 658. Existe una mensura judicial sin aprobar, Unión, número 53, 1908, 2.692 hectáreas, colonia Crespo, propiedad de Juana Pizarro de Crespo que dice que Victor Pessan<sup>Dcc,Fnn</sup> en representación de León J. P. Estevenet<sup>H70</sup>, vendió en 1896 a Natal (Ramón del Corazón de Jesús) Crespo<sup>F66bis</sup> (\*1840, Córdoba -+1906, Córdoba, °1872, Córdoba, Mercedes (Javiera?) Correa,\*1852, Córdoba). En 1895 Natal Crespo fue senador provincial, partido Conservador, pero el censo 1895 solo lista a sus hijos, los hermanos Mercedes (\*1876), Juana (\*1879), Clemencia (\*1885), y Felipe Crespo (\*1874), el último abogado, todos solteros, nacidos y residentes en Córdoba ciudad. La Guía Ruiz 1878 tiene a Natal Crespo, abogado, Córdoba ciudad. La Guía Moragues 1904 lista a dr. N.(atal) Crespo, estanciero, Ballesteros. Los Anuarios Kraft 1908 y 1913, y La Rural 1912 listan a un dr. (Aurelio) Crespo, estancia Los Patos, Ballesteros. Campaña Agrícola 1908, p. 2, y 1912, p. 8, listan a la **colonia Crespo**, 2.488 hectáreas, fundada en 1902 por el dr. N. Crespo, propietarios hermanos Crespo. Asinari 1973, p. 137, lista al dr. N. Crespo como propietario hacia 1914 de la colonia Crespo, 2.488 has, Ballesteros. El mapa Mop 1935, pedanía Ballesteros, marca al norte a la colonia Essabla dividida en quince lotes y al sur a la colonia Crespo dividida entre Mercedes Crespo de Bodereau, Juana Crespo de Pizarro y unos lotecitos de personas apellidadas Bertoglio y al sur un campo de Maria Berta y Rita Lidia Kegeler<sup>BII,arr</sup>.

La siguiente franja hacia el oeste en el mapa Registro 1911, plano 4, figura dividida en dos fracciones: al norte una **estancia La Helénica** de F.(rancisco) Luran y M. Lichas y al sur una estancia La Leonila de Máximo Ceballos; el mapa Córdoba 1924 rotula a la primera Helénica y a la segunda Zionita (=Leonila?); existe también una mensura judicial sin aprobar, Unión, número 39, 1902, 1.698 hectáreas, estancia La Helénica (=La Griega), de Francisco Luran (\*1854, Grecia, °1889, Calioppi (=Calíope) Pascali, \*1869, Grecia, él censado comerciante cambista, Buenos Aires en 1895) y Miguel Lichas (\*1861, Grecia, cambista, Buenos Aires). Hay una mensura judicial aprobada, departamento Unión número 39, 1902, La Helenica, 1.698 hectáreas por la cual Samuel Moyano<sup>B136</sup> vendió la sección oeste del renglón B de acuerdo a los mapas Laberge 1867 y Río-Achaval 1905 cuando? a Constancio Georgados, Francisco Luran y Miguel Lichas. Existe una mensura judicial aprobada, departamento Unión, número 94, 1903, La Leonila, 1.756 hectáreas, propiedad de Máximo Ceballos(\*1851, Córdoba) censado soltero, estanciero, departamento San Martín en 1895. El Anuario Kraft 1919 tiene a Máximo Ceballos, (El) Máximo, Ballesteros. El mapa Mop 1937, pedanía Ballesteros, tiene vecinas al oeste de las colonias Essabla y Crespo, al norte y al sur, remplazando respectivamente a La Helénica y La Leonila, a La Olguita, 1.684 hectareas de una sucesión de R. Schreiber —acerca de otra La Olguita, ver Btt— y a San Agustín, con fracciones de Laureano Gaitán y otros, y de personas apellidadas Schoeller. El Anuario Kraft 1913 lista a Enrique Schneider<sup>Gqq</sup>, La Olguita, Ballesteros y el Anuario Kraft 1919 lista a Rodolfo Schreiber, La Olguita, Ballesteros; Benitez Martinez, Inmigrantes, p. 1110 menciona a un Rodolfo Schreiber, naturalizado paraguayo, comerciante importador-exportador, intendente de Concepción, Paraguay, comparar B136 y Fnn; acerca de otros Schreiber, ver E86 y G61. Sin embargo un Enrique Schneider protocolizó una declaratoria de herederos a favor de sus hijos: registro 2, 1891, folio 162v.

Siguiendo al poniente el mapa Registro 1911, plano 4, tiene a la última franja de la suerte Bxx, que al norte contiene una estancia La Palmira (=La Palmita) de Piombi y Boneto (=Bonetto). Hay una mensura judicial aprobada, departamento Unión, número 95, 1903, La Palmira 958 hectáreas,

propietarios Francisco Piombi(/o) y José Bonetto(/i); acerca de otra La Palmira, ver BI; vecinos al norte Eduardo Devrient, al este Luran y Lichas, al oeste R. J. Cárcano y al sur Pablo (G.) Rueda. El Anuario Kraft 1908 y La Rural 1912 listan a Bonetto y Piombi, Los Gringos, ganaderos, Ballesteros; Francisco Piombo (=Piombi?) figura como ganadero bajo Ballesteros en el Anuario Kraft 1913; Asinari, 1973, p. 137, tiene a Bonetti y Pionvi, dueños hacia 1914 de la colonia (=posta Palmas, ver mapa Laberge arriba) La Palmera, 1.500 has., pedanía Ballesteros; los Anuarios Kraft 1919 y 1924 tienen a Bonetti y Piombi, La Palmita, Cárcano. Se trata de la parte norte de El Minino (=Minimo)<sup>arr,BII</sup> de la que hay una mensura judicial aprobada, Unión, número 106, 1907, 1.689 hectáreas, El Mínimo, propiedad de Pablo G. Rueda; vecinos al norte Bonetti y Piombo, al este-norte Enrique Schenaidez (=Schneider?), al este-medio Máximo Ceballos, al este-sur Juan Beckford (=Beckfond) y al oeste Ramón J. Cárcano<sup>abj</sup>; el censo 1895 lista a P. G. Rueda (\*1862, Córdoba -+1915,<sup>∞</sup>1889, Rosario C., \*1867, Córdoba, tres hijos), estanciero, junto con cinco peones chacareros, Ballesteros, distrito rural. En 1891 P. Rueda, médico(?), era diputado nacional: Frías, Proceso dique, p.18; en 1892 Converso, Mercado, p. 234 lo lista con una hipoteca del Banco H. de la Provincia; el Anuario Kraft 1908 y La Rural 1912 listan a Pablo G. Rueda, La Esperanza, ganadero, Ballesteros; el Anuario Kraft 1913 lista a Pablo G. Rueda, diputado provincial Córdoba, en el Anuario Kraft 1924 figura como dueño de una estancia La Granja, Ascochinga. La Guía Moragues 1904 y los Anuarios Kraft 1913 y 1919 listan bajo Ballesteros a Pablo G. Rueda, El Minino, y los Anuarios Kraft 1908, 1913, 1919, 1924 y 1929 bajo Ramón J. Cárcano, tienen primero a Pablo G. Rueda y después a su sucesión propietaria de El Minino (=El Molino). El mapa Mop 1935, pedanía Ballesteros tiene a La Palmira dividida entre Francisco Piombo y Palmira Piombo de Bonetti, y al sur El Minino, 1.689 hectáreas de Cesar Bertotto.

Los mapas Laberge 1867 y Chapeaurouge 1901 tienen una muy extensa **suerte 136** de S.(amuel) Moyano, conteniendo la posta Aguila, la décima posta de Timoteo Gordillo situada entre la posterior **estación Ana Zumarán** –alrededor de la que aparentemente nunca se formó un poblado?– y Villa María: la posta figura en el mapa Igm 1950. En los mapas Laberge 1867 y Río-Achaval 1905 figura un G.(uillermo?) Moyano<sup>BI,C67,D122,G65,abj</sup> dueño de campos en el área. La suerte 136 es una parte medioeste de dos antiguas mercedes reunidas, la de Totoralejos y la de Las Mojarras, cuyas historias tempranas esclarece Moyano Aliaga, Relato, p. 31. La de Totoralejos –extendiéndose desde la confluencia de unos arroyos (Cuchi Corral?), (Azna), Pino y Zarzola situada entre el actual pueblo James Craik (antiguamente Chañares, se rebautizó en 1907 según un administrador del FC.C.A, fallecido 1902 en Londres: Damus, Who, p. 88) y el actual pueblo Oliva<sup>H68</sup>, hasta el paso de Funes por el que el camino de Paso de Ferreira (≈Villa María) a El Zorro atravesaba el arroyo Mojarras– le fue concedida a Rodrigo de Guzmán Coronado (<sup>∞</sup>1618, Catalina Cabrera y Figueroa, viuda de (Juan de) Avila y Zarate, +1641<sup>Cfin</sup>; Villarroel p. 230 a él lo llama Rodrigo de Tejada y Guzmán y erróneamente (?) casa a su hija María T. y G. con A. Quijano y Velazco<sup>abj</sup> en 1642; en 1647 vendió la merced a Luís de Navarrete, heredándola su hermano Pedro de Navarrete quien en 1690 se la vendió a su sobrina (I) Josefa Ledesma Ceballos<sup>abj</sup>. La merced de Las Mojarras –extendiéndose del paso de Funes hasta donde se ‘pierde el arroyo corriendo al oriente’– la recibió Antonio Quijano de Velasco, maestro de campo y escribano mayor, cónyuge de la recién nombrada, de manos del gobernador Tomás Felix Argandoña en 1690, el apoderado de Quijano, Tomás de Ledesma tomando posesión de ella el mismo año. Reunidas las dos mercedes formaron un enorme campo de unas 16 por 8 leguas a lo largo del arroyo / la cañada de las Mojarras / de Litín que se extendió desde las cercanías del actual pueblo James Craik hasta las cercanías del antiguo poblado de Litín<sup>B1</sup>. Para seguirle la historia a este campo es menester considerar la genealogía de los protagonistas recurriendo al website genealogía conquistador pedro moyano cornejo y a Villarroel, Bell Ville, p. 235: <sup>I</sup>Antonio Quijano Velazco (\*Laredos, Santander, España, <sup>∞</sup>1688, Josefa Ledesma Ceballos, él escribano real hacia 1680-1690 en Salta y Potosí, Alto Peru, aportando él la merced Las Mojarras, ella contribuyendo la merced Totoralejos; <sup>II</sup>Francisco Quijano (=Quixano) y Ledesma,\*1689-+1719 de sarampión,<sup>∞</sup>1713, Catalina Cabrera y Mendoza; <sup>III</sup>Josefa Quijano (\*1713,<sup>∞</sup>~1736, Gil Moyano y Oscariz) heredó las mercedes Totoralejos y Mojarras; existe una mensura de la merced Totoralejo de Gil Moyano de 1753, departamento San Martín. Por el lado paterno <sup>I</sup>capitán Melchor Moyano

Cornejo (+1722),<sup>∞</sup>María Oscariz Beaumont y Navarra; <sup>11</sup>Gil Moyano y Oscariz (\*~1699), <sup>∞1</sup>Antonia de las Casas y Ceballos, <sup>∞11</sup>Rosa Suárez de Cabrera; <sup>111</sup>Gil Moyano Oscariz y Casas, <sup>∞</sup>~1736, <sup>(111)</sup>Josefa Quijano y Velázco, \*1713<sup>arr</sup>; juntas las mercedes Totoralejos y Mojarras se conocieron mas tarde indistintamente como la merced de (Cipriano) Moyano. Hijos entre otros <sup>1111</sup>Bernabé Moyano, <sup>∞</sup>1761, Francisca (=Franca) Barandiaran –sus hijos vendieron campo en 1799–, y <sup>1112</sup>Cipriano (=Sypriano) Moyano<sup>An315</sup>, \*~1740-+1810, <sup>∞</sup>1776, Córdoba, (María de los) Dolores (Porcel de) Peralta<sup>Buu,Bvv</sup> (vendió campos en 1799); Ahumada, Acceso 2, p. 14 abreviando relata que la propiedad que heredó Cipriano Moyano –108.000 hectáreas de las cuales unas 45.000 se ubicaban en el departamento Unión y las restantes en el departamento Tercero Abajo (=San Martín)– se remontaba a una merced real de 1694 dada a Rodrigo de Guzmán (Coronado) y Antonio Quijano (de Velasco): escribanía 4, 1795, legajo 87, expediente 33; 1ª Cámara Civil y Comercial, Bell Ville 1902, legajos 14, 15, 16. Cipriano Moyano sirvió a la Corona como sargento mayor de la milicias; funcionó como tasador de algunas denuncias de terrenos; instigó hacia 1793 una mensura de sus campos como defensa ante un denuncia de Manuel de la Fuente<sup>CVMar</sup>: escribanía 4, 1795, legajo 87, expediente 35, folio 4; escribanía 4, 1795, legajo 87, expediente 33. Los hijos heredero de Cipriano M. fueron <sup>11120</sup>Bernabe Antonio Moyano, <sup>11121</sup>Pedro León Moyano (\*1778, presbítero y maestro, albaceas de su padre<sup>Bvv</sup>), <sup>11122</sup>Lorenzo Moyano<sup>An315</sup> (\*1783, <sup>∞</sup>1811, María (del) Tránsito Losa (=Soza), +1820) y <sup>11123</sup>Cayetano Moyano (\*1785-+1825, <sup>∞</sup>1823, Rita Peres, (=Pérez, viuda de Ventura (=Bentura) Araya<sup>abj</sup>)). En 1870 Samuel Moyano y compartes vendieron al gobierno provincial un terreno –se trataría de uno que pasó a ser parte las leguas ferrocarrileras<sup>Cini</sup> en las cercanías de la estación Tio Pujio ?–: registro 2, folio 486 y Samuel Moyano solo ídem, 1872, registro 2, folio 918v. En 1882 Josefa López de López y compartes vendieron ‘unas tierras Mojarras y Totoralejos’ a Mariano P. de Peralta: registro 3, 1882. folio 53: sería un terreno en las cercanías de Villa María: mapa Laberge 1867.

Entre otros hijos de <sup>11122</sup>Lorenzo Moyano hubo: <sup>111221</sup>José R.(amón) Moyano<sup>As315</sup>, <sup>∞</sup>1862, Justa Echenique<sup>An315</sup>, \*1825-+1906, (hijos <sup>1112211</sup>José (María),\*~1862-+1934,<sup>∞</sup>1843, Rafaela Castellano; <sup>1112212</sup>(Josê) Lorenzo, \*1865-+1823,<sup>∞</sup>1896, Córdoba, Teresa Echenique,\*1871, él vendió campo a su hermano Samuel<sup>I</sup> M.), <sup>111222</sup>Samuel<sup>I</sup> Moyano<sup>An315</sup>, <sup>An318,An322,As318,As320,Bww,Bxx,B136</sup> (\*1819-+1891, censado labrador, casado, Córdoba en 1869,<sup>∞</sup>1855 (Ester?) Cruz Rodriguez,<sup>+</sup><1891; a él se le hizo un juicio criminal en 1856 por robo y seducción de (una menor?) Cenobia Cáceres; (hijo <sup>1112221</sup>Samuel<sup>II</sup> (Segundo Servando Rosa) Moyano,\*1855-+1909,<sup>∞</sup>1899, Villa Nueva, Secundina Araya, hija de Enrique Araya y Mercedes Jara, él censado soltero, estudiante, Córdoba, en 1869 y soltero, estanciero, Villa María en 1895<sup>Asfin</sup>; ella viuda, figura como propietaria en una mensura número ?, 1910, departamento San Martín) y <sup>111223</sup>Adolfo Moyano<sup>An315</sup>, <sup>∞</sup>Antonina Marín(/ño),\*1827, ella censada viuda, estanciera, Tercero Abajo en 1895, (hijos <sup>1112231</sup>Máximo Moyano<sup>Bww</sup>,\*1855, Buenos Aires, <sup>∞</sup>1882, Adela M.,\*1857; <sup>1112232</sup>Ana Moyano,<sup>∞</sup> Baldomero Neira (=Neyra<sup>Bww,F23</sup>); <sup>111223</sup>Valentina Moyano<sup>Bww</sup>).

Valdría consultar la mensura judicial sin aprobación numero 3, 1868, agrimensor Parmenio J. Ferrer, departamento San Martín, Las Mojarras, propietario <sup>111222</sup>Samuel<sup>I</sup> Moyano y co-herederos. La mitad occidental del campo de Cipriano Moyano –situada principalmente en el departamento San Martín (=Río Tercero Abajo)– la heredaron los hijos <sup>11123</sup>Cayetano y <sup>1113</sup>Lorenzo Moyano. Cayetano M. vendió su campo Arroyo del Algodón y Las Liebres a José Matos León y a ?? Cuello, aunque Lorenzo Moyano y sus herederos –al haberse retirado de la región Cayetano también pretendieron su propiedad: juzgado Comercial(?), 1ª nominación, Bell Ville (?) 1902, legajos 14, 15 y 16. El hijo de <sup>11123</sup>Cayetano Moyano era <sup>111231</sup>José Saturnino Moyano, \*1825, Villa del Rosario. Su madre (<sup>11123</sup>)Rita Perez, viuda de Araya ya era madre de <sup>I</sup>Manuel de Jesús Araya (\*1815) quien en 1863 vendió todo el derecho que tenía en ‘el arroyo del Algodón’ a Gregorio Echenique, registro 1, folio 171v, <sup>2</sup>Hilario Araya (\*1820, Villa del Rosario, <sup>∞</sup>1863, Bell Ville, Fermina Escudero) quien en 1864 vendió los derechos que tenía como ‘heredero de S. Moyano’ a Gregorio Echenique, registro 1, folio 88, y <sup>3</sup>Rosario Araya (hermana?) quién en 1863 vendió ‘el derechos a los bienes de S.(amuel<sup>I</sup>?) Moyano’

a Gregorio Echenique registro 1, folio 199; sería que G. Echenique actuaba para Samuel<sup>I</sup> Moyano ‘juntando su heredad’ ?. Si es que la venta que Enrique y Urbano Araya hicieron a Josefa Araya (\*1840, <sup>o</sup>1858, Villa Nueva, José Ceballos, ella censada viuda, estanciera, 12 hijos, pedanía Algodón an 1895; en el censo cordobés de 1840 figura como hija de Lucas Araya, Mojarras) de un terreno en la pedanía Algodón, departamento Tercero Abajo en 1889, registro 1, folio 908, tiene que ver con este complejo queda por ver. Manuel Oviedo y compartes vendieron un terreno en Algodón, Tercero, Abajo a Josefa Araya de Ceballos y compartes: registro 1, 1900, folio 908.

El gobernador (1783-1797) Rafael de Sobremonte (\*1745, Sevilla -<sup>+</sup>1822, Cadíz) sobre la base de una mensura ejecutada en 1790 por un Francisco Patiño <sup>B136,F100,Lini,M15</sup> redujo parte las sábanas sur de la ‘merced’ de Moyano de cuatro a unas dos o menos leguas para dar fin al conflicto que Cipriano Moyano<sup>arr</sup> tenía con los propietarios –entre ellos un maestro (de campo?) Miguel de las Casas: ver Villarroel, Bell Ville, p. 234, y Dbb– de las sábanas norte de las mas viejas mercedes a lo largo del río Tercero<sup>Bl,BII</sup>; será la mensura (judicial) Cipriano Moyano asentada en la escribanía 2, 1795, legajo 87, expediente 33. La citada mensura dividió a la ‘merced’ en dos mitades, una llamada (merced) Totoralejos –el mapa Córdoba 1924 todavía marca a un campo así denominado una legua al noroeste de la estación / el pueblo Algodón– que se extendía seis leguas desde (los arroyos) Azna –el mapa Córdoba 1924 lo registra algo al norte de James Craik– y Pino al Paso de Funes –según el mapa Córdoba 1882 una lugar situado sobre el arroyo Mojarras a unas tres leguas al noroeste de Villa María, camino a El Zorro (=Los Zorros) y algo al noroeste del casco de una estancia rotulada S.(amuel) Moyano–, y otra mitad llamada Moyano (=merced Las Mojarras), que se extendía 10 leguas desde el paso de Funes hasta (el poblado) Litín<sup>B1</sup>. En 1870 a pedido de Samuel<sup>I</sup> Moyano el agrimensor Parmenio Ferrer hizo la division de la ‘merced’ de Moyano entre los sucesores –por herencia o por compra– de Gil Moyano. En el registro 1, 1828, folio 36v <sup>11122</sup>Lorenzo Moyano aparece vendiendo un terreno de 1 legua cuadrada 34 cuadras en Las Mojarras, departamento Tercero Abajo, a un Bruno Araya<sup>Bvv</sup>; en el registro 2, 1836, 203v (o folio 29?) la sucesión de Lorenzo Moyano –representada por su tutora Mercedes Olmos– vendió su estancia Punta del Arroyo de las Mojarras, 2 leguas x (banda)?, a José María Mayorga, pero en el mismo registro rescindió la compra en 1839: Romano, Transacciones.

Samuel<sup>I</sup> Moyano, aparece también como vecino al norte de la estancia Paso de Ferreira<sup>CMaría</sup>. Según Furlani, Yucat, p. 91, Francisco Ferreyra (Abad?) en 1773(?) le compró derechos a Gil Moyano; en 1875 un Manuel Calderón le compró un campo Las Mojarras a Cipriano Moyano. Un hijo único de Samuel<sup>I</sup> Moyano, debe tratarse de Samuel<sup>II</sup>, acabó “fumándose”, o más bien “bebiéndose” el amplio patrimonio, unas 10 por 8 leguas, que su padre aun había logrado conservar. En los mapas Registro 1911, plano 4, y Córdoba 1924 una parte media, sur de la suerte B136 que fue de Samuel Moyano, incluyendo la estación Zumarán figura como una parte norte de la estancia Ana María del dr. R. J. Cárcano<sup>C79</sup>; un terreno parte de la inserción BII<sup>arr</sup> une como corredor a ambas mitades de esta estancia. Según Udaondo, Estaciones, p. 13 el nombre de la estación Ana Z. le viene de la esposa Ana María Sáenz Zumarán de Cárcano (\*1865, Montevideo-<sup>+</sup>1910, Buenos Aires), el marido habiendo cedido el predio para la estación. El resto de la suerte B136 aparece fraccionada entre varios dueños. Una de las fracciones es una parte sureste de la colonia Internacional<sup>Byy</sup>. Los Anuarios Kraft 1945, (1952) y 1958 listan a Juan Laplacette, El Criollo, Cárcano; el mapa Igm 1950 marca el casco de El Criollo apenas al sureste de Zumarán; apenas al noreste de Zumarán figura el casco de una estancia La Placette (=Laplacette<sup>Moo</sup>).

El mapa Igm 1950 marca al casco de la estancia Posta del Aguila una legua al estenoreste de Villa María; acerca de una anterior mucho mas norteña ubicación de la posta El Aguila, ver Cini. El libro Garzón, Patriarca, p. ??, describe como entre 1893 y 1900 (Juan) Antonio Garzón<sup>H67</sup> compró una serie de lotes –entre otros al fisco cordobés, a un dr. <sup>1113</sup>Virgilio Moyano<sup>C67</sup> (\*1855, Córdoba, médico), –existe una mensura a su nombre, departamento San Martín 1890, a Pedro E.(merencio) Funes<sup>K81</sup> y a la <sup>sra</sup>. Borja C.(eballos) de Oliva (\*1840, Córdoba, viuda)<sup>Buu</sup>– que constituyeron esta

última estancia, 1.826 hectáreas, como lo determinó una mensura judicial iniciada en 1919 por el juez Horacio J. Ferreyra y el agrimensor Ramón Díaz y recién dada por concluida en 1924. El mapa Registro 1911, plano 4, muestra la estancia **Posta del Aguila** (=El Aguila) de Antonio Garzón extendiéndose al norte y noroeste de la suerte C83. El mismo mapa marca al norte de esta última estancia, otra estancia que incluye unas lagunas Valeriana y Playosa y es propiedad de (Bernardo) Fernández y (Alejandro) Voglino<sup>Fnn</sup> (\*1844, Italia, ∞1867, Teresa A., \*1851, Italia, él censado en 1895 como inspector de telégrafos, Villa María)<sup>Fnn</sup>. En 1887 Alejandro Voglino vendió a su yerno Bernardo Fernández<sup>Fnn</sup> varios inmuebles: registro 4, folio 177v. Fernández y Voglino figuran repetidamente como influyentes vecinos de Villa María en Calvo Villa María, por ejemplo en p. 50; el último también en relación con sus muy tempranos experimentos de telefonía en 1878, p. 11 usando la línea telegráfica que ya en 1870 conectaba Valparaíso, Córdoba, Rosario y Buenos Aires con una estación en Villa María de la que Voglino era jefe; en 1873 le vendió a la Empresa del Telégrafo Transandino una casa: registro 2, folio 603v; en 1887 Alejandro Voglino proveía un servicio telefónico local: Calvo, Villa María, p. 28; en 1908 fue nombrado director suplente del Banco Provincial en liquidación: Compilación Leyes 1908, p. 74. Al norte de la Ana María de Cárcano y de la propiedad de Fernández y Voglino el mapa Registro 1911, plano 4, marca un extenso campo Las Mojarras de Bernardo Wirsch (=Wirchs) próxima a la estación / el **pueblo Las Mojarras**, FC. Francés; en el mapa Warner 1898 el mismo figura poseyendo una estancia cerca de San Eduardo, Santa Fe<sup>C42</sup>; es listado como estanciero, Maggiolo en Moragues Guia 1904; en 1902 participó en la Exposición Rural de Rosario; fue un latifundista en el Gran Chaco paraguayo, ver Dalla Corte, Redes, p. 490; en 1920, domiciliado San Martín 238, Buenos Aires solicitó permiso para catear en Neuquén, seguido al oeste de uno menor de Jesús B. Luna de Olmos. El Anuario Kraft 1913 tiene a Bernardo Wiech (=Wirsch, suizo, ∞Adelaida Acosta, figuran bautizando un hijo en 1897; una hija ? Rosa W. de Siegenthaler aparece bajo C41), San Bernardo, Villa María; los Anuarios Kraft 1919 y 1924 listan a Herrera de la Vega e hijos, San Bernardo, Villa María. En mapa Chapeaurouge 1901 el campo al norte que antiguamente fuera de Samuel Moyano<sup>arr</sup> aparece como de Federico Baumgartner (=Baumgartner). En el mapa Registro 1911, plano 4 este campo ampliado hacia el este y rotulado Las Cañas –no es el mismo que el igual nombrado del caudillo Manuel ‘Quebracho’ López varias leguas mas al norte– figura como propiedad del dr. Federico Baumgartner (\*1834, Suiza,<sup>+</sup>1896, Villa María, falleció empobrecido, ∞II1874, Minervina Porcel de Peralta (\*1856, Villa Nueva, ∞III? Dolores Ceballos Alvarez ??), él fue censado en 1869 en La Paz, Entre Ríos, dr. medicina, casado). Había revalidado su título en Buenos Aires en 1858, fue profesor en Córdoba 18??-1882, después ejerció en Villa Nueva y Villa María hasta 1891: Sayago, Medicina Villa María, p. ??). En 1888 F. B. y M. P. de B. convienen límite con Samuel Moyano: registro, 4. folio 365. Minervina Peralta de Baumgartner vendió un terreno en Villa María a J.(uan) Estudié<sup>An138</sup>: registro 1, 1889, folio 233. El es listado mal escrito F. Baumgartner como importante contribuyente de rentas hacia 1912: Calvo, Villa María, p. 78. Era un médico (suizo-) alemán que había sido habilitado a ejercer en Córdoba: Compilación Leyes 3. 1882; sin embargo ya aparece listado como médico, Córdoba ciudad en la Guía Ruiz, 1878 y ya aparece confirmando una hipoteca a Eufrasio Loza en 1875, registro 4. Cambiando de tema, Ghirardi, Procesos judiciales, p. 80, describe un juicio criminal que tuvo lugar en 1839 en ‘Arroyo las Mojarras’, curato Tercero Abajo –la localidad existía en 1840: Peranovich, Población, p. ??; acerca de otro arroyo Mojarras, ver Fini– en el cual José Hilario Peralta, quien fuera anteriormente juez de 1ra instancia, acusó al entonces juez de alzada José Benito Correa de haberlo querellado y maltratado; Correa fue sentenciado a pagar los costos del juicio y 25 pesos indemnización a Peralta.

El Anuario Kraft 1913 lista a Carlos D.(onato) Gigena (\*1874, Córdoba, censado empleado provincial, Córdoba ciudad en 1895), La Negrita, Villa María; los Anuarios Kraft 1924 y 1929, 1941 y 1945 tienen a Antonio Maggi<sup>An316</sup> ganadero, La Negrita, Villa María; el mapa Igm 1950 ubica el casco de la **estancia La Negrita** apenas una legua al noreste de Villa María. Sorprendentemente el Anuario Kraft 1945 también lista a Carlos Berra, La Negrita, Tío Pujio; ver también D124. El mapa Igm 1950 localiza al casco de una estancia La Margarita a medio camino entre Villa María y Mojarras. Los Anuarios Kraft 1924 y 1929 listan Francisco Meynet y Pedro Suppo<sup>Bini</sup>, ganaderos La Margarita,

Villa María, el Anuario Kraft 1935 solo lista Pedro Suppo, La Margarita; anteriormente La Rural 1912 tiene a Juan Suppo, San Pedro, Villa María.

**Renglón C**, parte de la **Reseña acerca de los campos que circundan la antigua estancia Monte Molina, Saladillo, Córdoba**, por Juan D. Delius, Konstanz, Alemania; antiguamente de la estancia La Maya, Monte Buey. *Edición mayo 2023*. Correspondencia a [juan.delius@uni-konstanz.de](mailto:juan.delius@uni-konstanz.de). © 2023 Juan D. Delius, Konstanz.

El renglón cubre campos que se encuentran dentro de las pedanías Espinillo (departamento Marcos Juárez), Bell Ville, Ballesteros (ambos departamento Unión) y Villa Nueva (departamento Tercero Abajo, hoy San Martín). Los campos se extienden a lo largo de ambos lados de la línea del Ferrocarril Mitre (antes Central Argentino) de Rosario (1863) –saliendo de allí se ubicaba la estación Carcarañá, antigua posta<sup>L8</sup>– a Córdoba (1870) entre la estación *Tortugas* (1866, apenas dentro de la provincia Santa Fe sobre el margen izquierdo, este del límite arroyo Tortugas, pero ver mas adelante!) y la estación Villa María (1868) con las estaciones intermedias *General Roca* (1882), *Marcos Juárez* (1884; al principio se llamó Espinillo), *Leones* (1866), *San Marcos* (1888), *Monte Leña* (1893), *Bell Ville* (1866; al principio se llamó Fraile Muerto; un Fraile Muerto uruguayo es reciente), *Morrison* (1893), primero se llamó Km 210, después por un tiempo Zuviría. Siguen las estaciones *Ballesteros* (parada en 1867, estación en 1870) –hubo por un tiempo, desde 1904 hasta 1911, un desvío (=parada?) Km 534, contando desde Buenos Aires, primero llamado Bouwer y después Bermúdez situado entre Ballesteros y Cárcano– *Ramón J. Cárcano* (1888) y *Villa Nueva* (1867; esta última estación fue parte de FC. Andino, Villa María-Río Cuarto completada en 1873, extendida a Villa Mercedes, San Luis en 1875); el pueblo igual llamado sobre la ribera sur del río Tercero<sup>Dcc</sup> parece que se fundó en 1814(?) según Udaondo, Estaciones, pero el website wikipedia villa nueva mantiene que se fundó hacia 1834 como diferente de la vecina, muy antigua posta de Ferreira (=posta de la Parada) en 1826 a iniciativa del gobernador Juan Bautista Bustos<sup>Dcc</sup> (1820-1829); la estación sobre la ribera norte del Terero al poco tiempo pasó a llamarse *Villa María* en lugar de Villa Nueva<sup>Dfin</sup>). Como parte de la concesión por una ley nacional de 1863, el FC.C.A. recibió –por intermedio del gobierno nacional– de las provincias Santa Fe y Córdoba –por correspondientes leyes provinciales también promulgadas en 1863– franjas de campo de una legua de ancho a cada lado de las vías con dos hiatos alrededor de Bell Ville y Villa María en los que los campos –fuera eso es, de lo necesario para la vías– quedaron en manos de los originales dueños. Una Ley 14.12. 1864 determinó que el agrimensor A. M. de Laberge –en asociación con su colega Julián Bustinza, Santa Fe!– debía mensurar las ‘leguas’ ferrocarrileras cordobesas. Los campos cedidos al ferrocarril donde era necesario les fueron comprados, permutados o expropiados a los previos dueños–algunos se resistieron en vano al enajenamiento: Ferrero, Colonización, p 49– por el gobierno de la provincia. Acerca de los detalles de estos campos sería útil si se hallara en los archivos cordobeses el detallado libro-índice de lo expropiado compilado por Enrique Echenique –hijo del agrimensor Santiago E. ?– y que este en 1900 vendió al gobierno cordobés: *Compilación Leyes 5.4. 1900*, p. 144; por ejemplo no está claro por que a Mariano Fraguero<sup>As101</sup> se le expropiaron 8 pero se le retribuyeron 13 leguas cuadradas. Según Calderone-Ferreira, *Incorporación*, p 28, el FC. Central Argentino en algún momento amenazó paralizar las obras si no se le entregaban los terrenos prometidos·lo que aceleró la transferencia de las 235.000 hectáreas. En 1866, registro 2, tomo 18, folio 384 se protocolizó la cesión de 29 leguas cuadradas comprendidas entre Tortugas y San Jerónimo (=Bell Ville); en 1867, registro 2, folio 24, el gobierno nacional cedió ‘mas tierras’ al FC.C.A.: protocolización; así también en el registro 2, 1870, folio 814. En 1874, registro 2, tomo 35, folio 920 le fueron cedidas otras 65 leguas más entre Bell Ville y Villa María?. En 1883, registro tomo 67, folio 802 se protocolizó la transferencia a la Nación para el FC.C.A. de las leguas comprendidas entre Villa María y Córdoba. En 1870 se constituyó la Compañía de Tierras del Central Argentino (Central Argentine Land Company =Calco) en Londres; a los contratistas Brassey, Whyte y Wheelwright se les dieron la mitad del total de acciones por 130.000 libras esterlinas en lugar de tierras: *Calco Annual Report 1870*. En 1875 los campos pasaron a ser formalmente y en 1886 a ser realmente de esta compañía: la demora se debió a que al gobierno argentino no le placía la transferencia. Miguez, *Tierras Ingleses* p. 111 describe con bastante minuciosidad el desarrollo de la Calco, diciendo entre otras cosas que las colonias de la Calco recién

‘despegaron’ económicamente después de 1876; según Gallo, Gringa, p. 135 la empresa anduvo mal hasta 1877 pero después repuntó mucho. Muchas de las ‘leguas’ –campos de una legua de superficie en las que se dividieron las tierras ferrocarrileras– sin embargo resurgieron revendidas como colonias o estancias de particulares, algunas de ellas de bastante extensión. En 1889 la empresa –habiendo adquirido campo en la Patagonia– fue reorganizada y re-bautizada Argentine Land and Investment Company<sup>Anini</sup>: Miguez, Tierras, p. 286. Esta compañía todavía figuraba en el Anuario Kraft 1935 como propietaria de un establecimiento ganadero en Tío Pujio<sup>Cfin</sup>. En 1959, habiéndose desprendido de casi todas sus propiedades en la Argentina, cambió su nombre a Tribune Investment Trust, Londres, compañía que finalmente desapareció en 1998: Sylvester Damus, Ottawa, comunicación 2007. William Perkins 1876-1879 James Lloyd (from April 1876) 1879-1889 Henry P. Boardman 1889-1894 William Robinson (the ex FCCA Traffic Manager) 1894-1900, Horace Girling 1900-1908, Hugh Money Rattray 1908-1921, Donald Fraser 1922 o 1923-1945, William Egerton Darch 1946-??, Walter Butler Clough Grant, gracias a Sylvester Damus, Ottawa 2022. En 1879 el fisco cordobés todavía no había entregado a la Calco las 50 leguas (cuadradas) de Villa María a Córdoba aunque ya tenía expropiadas buena parte de ellas: Herapath’s 7.8. 1880. Después fue la compañía quien demoró hacerse cargo de las tierras porque la provincia Córdoba iba a cobrarle impuestos a la propiedad de los que según la Calco estaban extentos de acuerdo al original contrato 1863 entre el gobierno nacional y la Central Argentine Railway Company<sup>abj</sup>. Los últimos terrenos recién se entregaron en 1882 pero la compañía terminó teniendo que pagar los impuestos: Herapath’s 9.6. 1883<sup>C71</sup>. Un tamaño campo Las Varas, en el departamento San Justo<sup>Anhh</sup>, provincia Córdoba de la Calco, según el mapa Chapeaurouge 1901 (hoja 39i, esta también existe en una versión 39ii corregida en 1910) situada al norte de la suerte An 137 –que por un tiempo consideré cedido por la Nación/ la provincia Córdoba a la Calco en lugar de de los hiatos Bell Ville, Villa María y Córdoba, ver arriba– resulta que fue comprado por la compañía mucho después al particular Zenón Pereyra en 1890 por algo menos de £40.000 por el administrador William Robinson basado en Rosario, Santa Fe; en la hoja 39ii del mapa Chapeaurouge corregida hacia 1910 todavía figura la Calco como propietaria, figuran tachados unos Machado y Quiroga como anteriores propietarios en adición a Pereyra. En el mapa Córdoba 1924 el mismo campo compone una colonia Las Varas sin que se especifiquen propietarios pero conteniendo ahora la estación Alicia, abierta en 1912 sobre la línea FC.C.A., Landetta, Las Rosas, Santa Fe a Villa del Rosario, Córdoba.


Paréntesis: William Wheelwright (\*1798, Newbury Port, Massachussets, Estados Unidos-+1873, Londres, ∞Martha Gerrish Bartlett, \*1811) era hijo de inmigrantes puritanos ingleses. A los 12 años comenzó como cadete, a los 24 ascendió a capitán de la marina mercante estadounidense. La primera nave a su cargo sin embargo, naufragó en el Río de la Plata y W. permaneció por algún tiempo en Buenos Aires. De allí viajó a Valparaíso, Chile para asumir el mando de un barco que navegaba entre Chile y Panamá. Después se radicó en Guayaquil, Ecuador. En 1829 volvió a Valparaíso. En base a una concesión que recibió en 1835 fundó con capital inglés la Pacific Steam Navigation Company en 1840. Para proveer a los vapores comenzó al mismo tiempo con la extracción de carbón cerca de Talcahuano. En 1845 la Pacific Steam unía Panamá, Guayaquil, Callao y Valparaíso a través del Estrecho de Magallanes –o circunnavegando el Cabo de Hornos– con Montevideo y Europa. Wheelwright mejoró los puertos y faros entre Valparaíso y Guayaquil. Construyó en 1851 el primer ferrocarril sudamericano entre Caldera (minas) y Copiapó (puerto), Chile. Su cometido sin embargo era construir un ferrocarril transcontinental que permitiera el transporte de lana australiana a Inglaterra sin circunnavegación del tempestuoso cabo de Hornos o transnavegación del tortuoso estrecho de Magallanes. En 1860 se trasladó a la Argentina. Con capital predominantemente inglés –hubo también algunos accionistas argentinos entre ellos los hermanos Lejarza<sup>177</sup>, Rosario: Alvarez, Historia Rosario, p. 362– construyó la línea férrea Rosario-Córdoba. La traza de la línea ya la había proyectado en 1854 y 1855 por iniciativa de Justo José de Urquiza, el primer presidente de la Confederación Argentina, por un ingeniero de Wheelwright, Allen Campbell (\*1815, Albany, EE.UU.-+1894, Nueva York: Damus, Who was, p. 47); su informe fue traducido por José Antonio Alvarez de Condarco<sup>F83</sup>: Scalabrini Ortiz, Ferrocarriles, p. ???. El

banquero José (de) Buschenthal (\*1802, Estrasburgo, Alsacia-+1870, Londres: wikipedia buschenthal, Saldaña, Fichas, p. 135), Montevideo, fue autorizado a agenciar capital y contratar una empresa constructora en Europa pero no lo logró. Al final, a iniciativa de Wheelwright y con el capital predominantemente inglés –la Central Argentine Railway Company, Londres– las obras fueron ejecutadas por una compañía contratista constituida por Thomas Brassey (\*1805, Cheshire, Inglaterra -+1870, Hastings), George Wythes (=Whytes,\*1811, Worcestershire -+1883, Kent), Alexander Ogilvie (\*1812 -+1886, un escocés que amasó una fortuna actuando como ingeniero ferroviario alrededor del mundo; en 1868 un hermano(?) Robert Ogilvie (1815, Forfar, Escocia-+1875) apareció como gerente del F.C.C.A. organizando carreras hípicas en Cañada de Gómez: Saénz, nota 179bis<sup>H29</sup>) y William Wheelwright<sup>Bl</sup>, siendo el ingeniero residente E.(dward =duardo) H.(arry) Woods (\*1814, Londres -+1903, Londres): comunicación 2007 Sylvester Damus, Ottawa. Wheelwright se retiró hacia 1865 haciéndose cargo del Ferrocarril Central Argentino, Thomas Armstrong<sup>abj</sup>. La mano de obra estuvo principalmente constituida por hindúes y cochinchinos (=indochinos): Villarroel, Bell Ville, p. 271; parece que trajeron la cólera de Asia que causó estragos hacia 1868: 2.300 víctimas en Córdoba; ver Seymour, Poblador, p. 199, Sáenz nota 249; Carbonetti et al. Epidemias, p. 409) aunque según Arcondo, Cólera, p. ?? la cólera vino del Paraguay a través de la guerra con ese país: en Villa Nueva / Villa María la epidemia 1867 de cólera comenzó entre los ‘milicos’ (=militares). Hacia 1887 hubo otra epidemia de cólera con 400 víctimas en Córdoba; ya se mencionó en la asamblea 1886 de la Calco, Londres. Thomas Brassey, padre (\*1805-+1870), famoso constructor de ferrocarriles –construyó entre muchísimas otras líneas, una de ellas entre París y Rouen, Francia: Coleman, Railway Navvies, p. ??; asistió junto con su esposa en 1870 al festejo de inauguración de la línea en Córdoba que presidió Sarmiento: Lord Brassey, Voyages and Travels 1862-1894, Londres, 1895. Sin embargo, lord Thomas Brassey<sup>G62</sup>, hijo (\*1836-+1918) también viajó a la Argentina en 1876: su esposa Annie Allnut Brassey (\*1839-+1887, Australia) publicó en 1881 un ameno libro ‘A Voyage in the Sunbeam’, acerca de ese viaje que al final fue alrededor del mundo. A los obreros dedicados a la construcción de ferrovías se les llamaba en inglés “navvies”, contracción de “navigators”, porque habían surgido como especialistas durante la excavación en Inglaterra de una extensa red de canales navegables hacia fines del siglo XVIII. Esto explica por qué en el censo 1869 aparecen en Fraile Muerto unos ingleses –serían mas bien irlandeseses– de profesión “navegante”, o mismo incorrectamente traducido, como “marinero”; algunos de estos se habrán convertido en zanjeadores –zanjas hacían las veces de cercos vivos<sup>F23,G131</sup> antes de que ‘llegara’ el alambrado– y pozeros –frecuentemente era necesario cavar varios pozos antes de dar con agua suficientemente dulce– trabajadores muy buscados en esa época: Sbarra, Alambrado, p. 16; paraciera que algunos de ellos también contribuyeron al cavado 1876-1877 de la zanja de(l ministro de guerra Adolfo) Alsina (\*1829-+1877) y los fosos de uno que otro fortín. Apenas terminada la línea férrea a Córdoba, Wheelwright falleció sin lograr su proyecto trasandino –la línea iba a seguir al oeste y pasar por Tinogasta, La Rioja para llegar a Copiapó, Chile, ver website biografías chilenas y Abad Santillán, Enciclopedia– aunque la posterior línea Villa María-Río Cuarto-Villa Mercedes-San Luís fue una parcial y diferente realización de ese proyecto<sup>L8</sup>. Esta línea construida por una compañía nacional FC. Andino, cuando apenas terminada entre Villa María y Río Cuarto la pasó a administrar el FC.C.A. Sin embargo, ya en 1871 Robert Crawford (\*1831, Donegal, Irlanda-+1914, Donegal) estudió la traza para un ferrocarril transandino publicando en 1882 un ameno libro acerca del viaje que en parte atravesó territorio todavía dominado por los indios. Al final se construyó la línea del FC. Buenos Aires al Pacífico –saliendo de Buenos Aires, pasando por Junín (Buenos Aires), Rufino (Santa Fe<sup>Nfin</sup>), Layboulaye (Córdoba), Villa Mercedes (San Luís) –donde empalmó con la línea que venía de Villa María–, San Luís y Mendoza, y llegando eventualmente a Santiago de Chile y Valparaíso– pero esto lo hicieron otras compañías que la de Wheelwright (FC. Central Argentino), los ferrocarriles Transandino Argentino y Transandino Chileno. Terminado recién en 1908, realmente en 1911 cuando se inauguró oficialmente el túnel cumbre– el ferrocarril transandino fue después administrado por el FC.B.A.P. =FC.P.): ver renglón X. En cuanto a la línea Rosario-Córdoba del FC.C.A., alrededor de 1882 cuando la administraba Henry Fisher (\*1835-+1892, Clifton, Inglaterra) –el que le dio el nombre Fisherton al suburbio de

Rosario acerca de otro Fisher ver F84; un Roberto Fisher era gerente del Banco de Londres y Río de la Plata, Rosario en 1904: Moragues, Guía, p. 2– transportaba anualmente a unos 100.000 pasajeros y unas 180.000 toneladas de mercancía. La población de Rosario –un poblado que se desarrolló muy lentamente desde 1725 en adelante partiendo de una toldería de indios calchaquíes y una capilla Rosario de los Arroyos que era parte de la toldería y que estaba emplazada próxima una estancia de un Domingo Gómez Recio– dicho de paso, entre 1869 y 1914 se multiplicó en población por casi 10 veces: Abad, Enciclopedia, Alvarez, Historia Rosario, p. 9 y 43; surgieron allí a través del comercio una serie de importantes capitalistas, muchos de los cuales se convirtieron en importantes terratenientes en el área de la presente Reseña. En 1902 el FC.C.A. fue absorbido por el FC. Buenos Aires a Rosario pero el gobierno nacional no quiso reconocer la fusión hasta 1908 cuando la compañía adoptó el nombre Ferrocarril Central Argentino: Review River Plate 9.9. 1908 y comunicación 2009, Sylvester Damus, Ottawa.

Caminos y postas y el proyectado ferrocarril Rosario-Córdoba según los mapas Moussy 1865 y Echenique 1866. Nótese el antiguo camino real a lo largo de los río Carcarañá y Tercero, el proyectado camino recto Rosario-Córdoba y el camino curvo que finalmente operó, corriendo algo al norte de las ferrovías en construcción; La Fortaleza ≈Fortín Salteño y San Gerónimo =Fraile Muerto.

El yerno de William Wheelwright, Paul (=Pablo) Krell (\*1831, Mecklenburg, Alemania -+~1895, Londres,<sup>∞</sup>1854, María Augusta Wheelwright, \*1831, Valparaiso -+1886, Inglaterra), fue un renombrado estanciero de Cañada de Gómez, Santa Fe; había adquirido la legua cuadrada C18 del FC.C.A. en 1866 convirtiéndola en el establecimiento Schönberg que según Wilcken, Colonias, p. ??, estaba dotado de todos los instrumentos y máquinas de agricultura modernos –a mas tardar en 1871 araba con tractores a vapor Fowler<sup>F66bis</sup>: Peyret, Colonias, p. 192– y contaba con instalaciones de carpintería y herrería, extensos alfalfares y vacunos de raza inglesa; todavía anunciaba la venta de toros Durham y potrillos de carrera en 1883; de su suegro Wheelwright, Krell había ‘heredado’ un puesto de director en la Calco pero habiéndose hecho impopular con los accionistas por defender los ‘derechos’ de los colonos ‘ferrocarrileros’ protestando por ejemplo en 1883 por el deficiente servicio que les prestaba el FC.C.A. para el transporte de granos durante la cosecha, lo ‘renunciaron’ en 1885, él retirándose a los EE.UU. En 1877 –anuncio en The Standard– se podía viajar en tren de Buenos Aires a Campana, transbordar a un barco fluvial que remontaba el río Paraná a Rosario y de allí seguir en tren a Roldán, San Jerónimo, Carcarañá Este, –un importante puente mediando–, Carcarañá Oeste, Cañada de Gómez, Tortugas, Leones, Fraile Muerto, Ballesteros, Villa María, Chañares, Laguna Larga y Córdoba en el FC.C.A.. Transbordando en Villa María se podía seguir con el FC. Andino a Vélez Sarsfield, General Cabrera, Rio Cuarto, Sampacho, Chaján y Villa Mercedes (San Luis).



The Standard 1.11.1863. Diligencias: se tratará de las de la cía.

Rusiñol y Fillol.

Paréntesis **Caminos de posta**. Antes que se construyera el ferrocarril Central Argentino Rosario-Córdoba funcionaron servicios de mensajería y diligencias entre las dos ciudades. El camino entre Buenos Aires y Córdoba había sido ‘descubierto’ ya en 1656 y pronto empezó a funcionar como extensión del camino real Lima, Perú a Córdoba. En 1741 comenzó a ser equipado con postas a iniciativa de Domingo de Basavilbaso<sup>Xint</sup> y mejorado en base al informe de 1771 de Alonso Carrió de la Vandra, etapas que siguieron funcionando después de la Independencia 1810 y mas allá, durante la Anarquía y la Dictadura. En 1854 Joaquín Rusiñol (=Ruisseñol) y Juan Filliol (ambos catalanes, el último por un tiempo vice-cónsul español en Rosario) quienes ya operaban unas Mensajerías Nacionales en la provincia Buenos Aires –el último ya desde la caída de Rosas en 1852: Faro, Redes, p. ??– obtuvieron de la Confederación Argentina una concesión para su compañía Mensajerías Nacionales Iniciadoras para trazar un camino, construir puentes y establecer postas para un servicio de diligencias entre Rosario y Córdoba; este camino comenzó a funcionar en 1856. Ensinck, Historia, p. 83 relata que Rusiñol y Filliol en 1854 contrataron al ingeniero Julián de Bustinza<sup>Bini</sup> para el reconocimiento de los caminos por el que pronto comenzaron con servicios a Santa Fe, Córdoba y Mendoza; cada diligencia llevaba como máximo a 17 personas, cubrían como máximo 25 leguas diarias; para llegar a Córdoba normalmente tardaban 3 días. Para 1861 Sarmiento, Itinerario p. ?? enumera saliendo de Rosario las postas La Horqueta, (La) Candelaria, Los Desmochados, Arequitos, Guardia de la Esquina, Cruz Alta, Cabeza de Tigre, Lobatón, Saladillo, (Barrancas, Zanjón), Fraile Muerto, Tres Cruces, (Esquina de) Bustos, La Herradura, Villa Nueva (Paso de Ferreyra), Tío Pujio, Chañares, Fonseca, Desgraciado, Oncativo, Laguna Larga, Moyano, Río Segundo para llegar a Córdoba: Saénz, nota 36. Empalmaba en la posta Candelaria (≈Casilda) con el viejo camino real que viniendo de Buenos Aires seguía por Esquina de la Guardia (=San José de la Esquina), Cruz Alta, Saladillo, Fraile Muerto (=Bell Ville), Villa Nueva y conducía a Córdoba –o a Río Cuarto–, ver mapa Moussy 1865 abajo y F101, F102, F113bis, E113, D125, CBellV, Cfin, con un recorrido de Rosario-Córdoba de 102 leguas (≈535 kilómetros?; Ensinck, Tropas, p. ?? dice 113 leguas ≈590 kilómetros). Alvarez, Historia Rosario, p. 330, llama la atención a que el trayecto en realidad era bastante menor (~450 kilómetros) y atribuye la discrepancia a que el subsidio gubernamental que la compañía recibía era proporcional a la distancia cubierta por lo cual se la exageraba; pero adicionalmente es posible que las leguas aducidas eran las cortas de 5.000 varas (≈4.350 metros) o las leguas métricas (=5.000 metros) en lugar de las entonces mas usuales leguas largas de 6.000 varas (≈5.200 metros). Farro, Redes, p. ?? dice que las diligencias corrían cuatro veces al mes entre Rosario y Córdoba, y dos veces por mes entre Rosario y Mendoza. Converso, Formación, p. 84 y 129 describe una fracasada tentativa en 1857 de una compañía cordobesa liderada por Felix de la Peña<sup>CBellV</sup>, de hacerse cargo del servicio de diligencias entre Rosario y Córdoba posiblemente por una diferente ruta, implicando la concesión de terrenos de una o dos leguas cuadradas para nuevas postas. Cuando venció(?) el contrato de Rusiñol y Filliol en 1858 las Mensajerías Argentinas de Timoteo Gordillo y cia. –los socios eran los generales Justo J. de Urquiza y Benjamín Virasoro, y el doctor Salvador del Carril– que también ofrecía cuatro viajes al mes entre Rosario y Córdoba, y mas allá al Noroeste argentino. A un servicio de diligencias entre Buenos Aires y Rosario, Gordillo agregó dos viajes en combinación con los arribos y partidas de vapores de la Royal Mail Steam Packet Company en el puerto de Buenos Aires. Carrasco, Anales, p. 362 indica que a Gordillo en 1857 le llegaron de los Estados Unidos ‘carros para su empresa de postas’, que acortó el camino a Córdoba de 95 leguas a 80 leguas y que introdujo carros tirados por mulas en lugar de carretas tiradas por bueyes para el transporte de mercancías; según Barba, Rastrilladas, p. 60, Gordillo en sus memorias afirma que acortó la carrera de Rosario a Córdoba de 103 leguas a 72 leguas (≈375 kilómetros) lo que significaría que Gordillo comenzó usando la ruta directísima<sup>abj</sup>. Ensinck, Carros, p. 349 dice que Gordillo empezó con un servicio de carros Rosario, Río Cuarto, San Luís, Mendoza en 1856. La misma fuente, p. 365 dice que T. Gordillo, Domingo Mendoza<sup>An8,B2</sup> y Carlos (M.<sup>1</sup>) Bouquet<sup>Bini,B105</sup> constituyendo la Nueva Empresa de Diligencias, ofrecía servicios en la carrera Rosario a Córdoba por el camino del Norte –el algo al norte del proyectado ferrocarril, o el directísimo que ilustra el mapa Moussy?– en 1863. La concesión a Timoteo C. Gordillo y cia. aparentemente preveía que a cada posta, distantes unas cuatro leguas entre sí, le correspondería una

legua cuadrada de campo, adquirida si necesario por expropiación, para el uso de los maestros de posta; estos predios de hecho deben haber resultado siendo de menor superficie, a juzgar por los rastros de las postas que se encuentra en los planos catastrales de la época<sup>B106,B108,Btt, Bww,B136</sup>. Según Ensinck, Tropas, p. ?? en 1858 también circularon entre Rosario y Córdoba diligencias de un Ernesto Villard y en 1860 de unos Ferrer Hermanos y de un Montessier. En 1862 se hizo cargo Luís A. Sauze<sup>abj</sup>. En 1860 Gordillo mantenía un servicio de carros tirados por mulas yendo por la ‘nueva ruta’. La guía Pillado 1864, p. 275 lista a el servicio de mensajería Iniciadora corriendo de Rosario a Córdoba (dos veces por semana), otro de Rosario a Santiago del Estero (por el camino del Despunte?) y a Bolivia (una vez por semana) y uno mas de Rosario a Mendoza y Chile (una vez por semana) y un vapor fluvial Pavón de Buenos Aires a Rosario (dos veces por semana). Timoteo Cristóbal Gordillo (\*1814, Mallingasta, La Rioja -<sup>+</sup>1894, Buenos Aires,<sup>o</sup>1838, Córdoba, Eulalia Cordero Vedoya) vivió exiliado en Chile durante la época de Rosas pero después de este derrocado en Monte Caseros en 1852, se dedicó a establecer servicios de transporte entre Rosario Mendoza, Córdoba y La Rioja, primero con carros y mas tarde con galeras adquiridas en Concord, Massachussets. Eran carruajes similares a los que usaron las diligencias en los Estados Unidos, muy conocidas por las películas de ‘comboys’ (=cowboys) norteamericanas. Cuando yo era colegial, turno de la tarde, solía de vez en cuando hacerme la ‘rata’ (=rabona), el cine Hindú, calle Lavalle 842, Buenos Aires ofrecía un conveniente y económico programa en un arquitectónicamente fabuloso salón –con caballos rampantes de yeso, tamaño natural, que atropellaban por los costados del ambiente– para pasar las horas lectiva entretenido con por lo menos una película con ‘Jame Estevar’ o ‘Rover Michun’ y una tal diligencia del ‘farvés’ (=far west) con las ruedas que parecían dar marcha atrás por un efecto estroboscópico; con clases de inglés, dicho sea de paso, recién comenzamos en cuarto año.

En el mismo año 1858 en el que se hizo cargo T. C. Gordillo, los ingenieros agrimensores Eduardo de Saint Remy Urban (\*1825, Alsacia, Francia / Alemania, <sup>o</sup>1865, Crispina Laguna, \*1851; figuran viviendo en Río Cuarto, él ingeniero; hacia 1880 había sido nombrado ingeniero municipal de esa ciudad) y (Alejandro) Ladrier(e, actuó en Santa Fe hacia 1860) –como acota el mismo Gordillo en sus memorias– trazaron un nuevo camino entre Rosario y Córdoba con correspondientes postas: Perazzo, Tortugas, p. 20; este es el nuevo camino que muestra algo atrasado el mapa Moussy 1865, hoja Córdoba y San Luís, como una línea recta de unas 72 leguas (≈375 kilómetros) entre Rosario y Córdoba. Sobre ese camino la cuarta posta viniendo desde Rosario era Nueve de Julio, ubicada todavía en Santa Fe en las cercanías de Monte de Oca<sup>Bini</sup> –ver la traza del antiguo camino en el mapa Jannasch 1912– y ya al poniente del arroyo Tortugas la quinta posta era Tres de Febrero<sup>abj</sup>– aniversario de la batalla de Caseros– seguida por El Fuerte, Los Leones, La Fortaleza (=fortín El Salteño?), Monte Caseros, La Palma, Aguila, Cepeda, Unión y otras mas antes de llegar a Córdoba. Todas estas postas en el mapa Moussy 1865 se ubicaban marcadamente al norte de la posterior, muy curva –la estación Villa María situándose en su vértice suroeste– línea férrea Rosario-Córdoba; así por ejemplo la posta El Aguila del mapa Moussy 1865 queda a unas 8 leguas al noreste de Villa Nueva / Villa María, es decir en las cercanías del actual pueblo Pozo del Molle. El mapa Moussy 1867 ya no muestra ni a esta ni a la otra ruta de Gordillo. Sea como sea, en 1861 todavía se viajaba / se podía viajar de Rosario a Córdoba pasando por Cruz Alta<sup>F100</sup>: Poucel, Itinerario, Germán (=Hermann) Burmeister (\*1907, Stralsund, Alemania -<sup>+</sup>1892, Buenos Aires), que circuló por estos lares entre 1857 y 1860 describe, Viajes, p. 171, tanto el camino que costaba el río Tercero como también, p. ??, el camino que cortaba campo pasando unas dos leguas al norte de Fraile Muerto<sup>abj</sup>; sin embargo no hace ninguna referencia a la ‘directísima’ que ilustra el mapa Moussy 1865. Nótese que aunque Timoteo Gordillo en sus Memorias se refiere al acortamiento de la distancia Rosario-Córdoba debida a la ruta ‘directísima’ de Remy Saint Urban y Ladrier cuando enumera las postas sobre su ‘nuevo’ camino cita entre otras la posta de Espinillo (=Marcos Juárez) situada sobre la algo mas larga ruta que ‘orilleaba’ a la traza del ferrocarril Rosario-Córdoba. Al camino ‘directísimo’

también lo muestra –además del que ‘costeaba’ al ferrocarril– el mapa Wyld 1867 pero sin señalar postas intermedias entre (la posta) San Miguel (=Armonía?) en las afueras de Rosario sobre el margen sur del río Carcarañá, y (la posta) Pilar poco antes de llegar a Córdoba pasando algo así como una legua al norte del viejo, hoy no mas existente poblado Letín (=Monte de) Litín<sup>B1,As110</sup> que a su vez estaba situado aproximadamente una legua al sur del actual pueblo Chilibroste<sup>An112</sup>. El mapa Echenique 1866 sin embargo muestra al mismo camino llamado del Despunte pasando por (la laguna de) Magallanes<sup>An17</sup> y el fuerte Salteño<sup>An8</sup> y dirigiéndose de allí al norte y no hacia la ciudad Córdoba; el mapa Laberge 1867 lo dibuja desprovisto de postas, aunque partiendo de (la posta) Totoras (≈posta 25 de Mayo<sup>Bini</sup> del mapa Moussy 1865; saliendo de Totoras el mapa también tiene el camino a las postas Las Parejas, Tortugas, Espinillos, etc.; que tratamos abajo), a unas dos leguas al norte de la estación Cañada de Gómez, Santa Fe, cruzando la cañada San Antonio / el arroyo Tortugas (por el paso del Despunte, situado entre los actuales pueblos Bouquet y Saira<sup>Anini</sup>), pasando por (la laguna de) Magallanes<sup>An17</sup> llegando hasta la ubicación del actual pueblo Chilibroste<sup>An112</sup> y encaminándose de allí hacia (Villa del) Tío, Córdoba y no directamente a Córdoba ciudad: la Villa del T. era una posta (o meramente un alto ?) sobre el norteño camino de Santa Fe ciudad a Córdoba ciudad pasando por Quebracho Herrado. El mapa Thompson 1871 todavía muestra al camino (del Despunte) pasando por los antiguos lugares Magallanes, Monte Caseros –posta probablemente situada próxima al actual pueblo Cintra<sup>An317</sup>–, Palma –posta posiblemente situada mas o menos una legua al noreste de Totorillas<sup>As321</sup>, este a su vez un antiguo poblado sobre el margen sur de la confluencia de los arroyos Algodón y Mojarras, lugar a su vez próximo al actual pueblo Alto Alegre<sup>Bww</sup>–, Aguila, Cepeda, y de allí dirigiéndose a Villa (del) Rosario, Córdoba y no directamente a Córdoba ciudad; Villa del Rosario también era un alto del camino Santa Fe-Córdoba<sup>arr</sup>. Vale mencionar que el plano 1895 de colonia Santa Cecilia<sup>An112</sup> próxima al antiguo poblado Litin y el actual pueblo Chilibroste dibuja un camino Buenos Aires a Santiago (del Estero); en la historia de Totoras (cerca de Bustinza, Santa Fe<sup>Anini</sup>), Santa Fe se explica que en la posta de allí se ramificaban las carreras de las diligencias a Córdoba y a Santiago. El idéntico mapa Thompson 1871 también inscribe un lugar 3 Febrero (=Tres de Febrero<sup>arr</sup>), sin camino alguno y sorprendentemente ubicado solo a unas tres leguas al norte de Leones, es decir a media distancia entre las ferrovías y el mencionado camino del Despunte. Es posible que el desplazamiento del camino Rosario-Córdoba hacia el sur que describimos a continuación haya pasado por un trazado intermedio que viniendo del actual pueblo Montes de Oca, Santa Fe, atravesaba el arroyo Tortugas por el paso del Chupino y pasaba por esta locación de la posta Tres de Febrero, siguiendo de allí hacia el ya mencionado (Monte de) Litín. Sea como sea, no conozco ningún relato de un viajero que haya transitado por la ‘directísima’ que dibuja el mapa Moussy 1865; el mismo Moussy, Descripción, p. 534 no se refiere a ella, sino que efectivamente a la ruta de Gordillo que corrió apenas al norte de la traza del ferrocarril Rosario-Córdoba. Es posible que Gordillo comenzó a usar esta ruta y que estableció una que otra de las postas que marca el mapa Moussy pero seguro que no a todas. Hacia 1863 Gordillo debe haber corrido la ruta de sus diligencias hacia el sur para aprovechar el tráfico que generaba la construcción 1863-1870 del ferrocarril Rosario-Córdoba. Este último camino con 16 postas, que Timoteo Gordillo parece haber establecido hacia 1860, se ubicó decididamente más al sur que el ilustrado por el mapa Moussy 1865; lo muestra el mapa Correos 1865 aunque con una numeración diferente que la usada por Gordillo que partiendo de Rosario, número 1, tiene a Carcarañá siendo la posta número 3, Tortugas siendo la número 6, Caseros la número 10, etc. Gordillo en sus Memorias inéditas enumera, partiendo de 0) Carcarañá, Santa Fe, las postas 1, Totoras, 2, Cañada de Gómez (?), 3, Ranchos (=Las Parejas?), 4, Tortugas, 5, Espinillo (una casa fortín circundada por un foso ≈Marcos Juárez), 6, Los Leones (≈Leones), 7, Los Dos Arboles (=Las Chacras ≈San Marcos), 8, Caseros (=Cáceres ≈Fraile Muerto), 9, Las Palmas (una posta particular), 10, El Aguila (al noreste de Villa María), 11, Cuchi-Corral (≈Tio Pujio), y otras cinco postas mas hasta Córdoba, estas

últimas próximas a, pero diferentes de las del antiguo camino real: Bocalón, Gordillo, p. ???. El mapa Echenique 1866 marca sobre este camino casi paralelo a las ferrovías Rosario-Córdoba, las postas (Tortugas, Santa Fe), Espinillo, Leones, Chacras, Caceros (=Caseros: hubo dos tales lugares vecinos!), Las Palmas, Aguilas, Cuchi Corral y otras mas hasta Córdoba. Burmeister, Reise, tomo 2, p. 42 relata que en 1859 circulaban de Rosario hacia Córdoba dos compañías, por el camino viejo una y por el camino nuevo otra. Por el camino nuevo saliendo de Rosario el 1., 9., 17. y 24. de cada mes, 6 leguas, 1ª posta sin nombrar, 5 leguas 2ª posta Carcarañal, allí se cruzaba el río Carcarañá con una balsa, ?? leguas 3ª posta Totoras, ?? leguas 4ª posta sin nombrar, 6 leguas 5ª posta Tortugas, 3 leguas 6ª posta Espinillo, ?? leguas 7ª posta Los Loros, 4 leguas 8ª posta Dos Arboles, 4 leguas 9ª posta Frayle Muerto (=Caseros?), 5 leguas 10ª posta Las Palmitas, 5 leguas 11ª posta Palma, ?? leguas 12ª posta sin nombrar (Aguila), ?? leguas 13ª posta Tío Pujio, 5 leguas 14ª posta Los Chañares y otras postas mas hasta Córdoba. El mapa Wyld 1867 tiene a este camino con (las postas) de Totoras (=Totoras, Santa Fe), Los Loros (=Los Leones?), Dos Arboles, Las Palmitas (=La Palmira? =Caseros, al norte de Frayle Muerto<sup>Bl</sup>), Palmas, Aguila y Tio Pujio (=Cuchi-Corral), etc.; esta última posta y las siguientes postas hasta Córdoba –que eran parte del antiguo camino real<sup>Cfin</sup>– aparecen en el mapa como situadas al sur del proyectado pero entonces todavía no construido tramo del ferrocarril. Sobre el mismo camino el mapa Laberge 1867 marca (las postas) de Totoras (≈Bustinza), Tortugas –las dos en Santa Fe; la última también aparece denominada posta de Juárez o posta Vieja; se situaba en el rincón noroeste, santafecino de la legua C37 a la vera del arroyo Tortugas– El Espinillo (apenas al sur de la posterior estación Marcos Juárez), Los Leones (apenas al norte de la estación Leones), Las Chacras (=Dos Arboles, menos de una legua al norte del actual San Marcos<sup>Bl</sup>), Caceros (=Monte) Caseros), una legua y media al noroeste de Fraile Muerto<sup>Bl</sup>), Palmas<sup>Bww</sup> (a unas dos leguas al norte de Ballesteros), Aguila (cerca de la actual –2011– estación Ana Zumarán<sup>B136</sup>) y Cuchicorral (cerca de Tio Pujio). María Bonavía, entrada Los caminos de nuestra región, www Caminos y Pueblos resume la actuación de Timoteo Gordillo y reproduce anuncios suyos que aclaran que su servicio de diligencias entre Rosario y Córdoba comenzó a funcionar en mayo 1861 por el camino del Norte que se estiraba como visto algo al norte de la prospectiva traza del FCCA pero con la posta Espinillo ubicada al sur de la estación Marcos Juárez.

Las diligencias de Timoteo Gordillo circulando por el ‘camino del norte’. El mapa Thompson 1871 todavía muestra las postas Monte Caseros, Palma, Aguila y Cepeda de la ruta directa situadas al norte del arroyo Algodón con el antiguo poblado Totorillas<sup>As321</sup> sobre su margen sur.

Gordillo, al principio amigo y socio de Justo José de Urquiza, parece que terminó enemistado con él cuando en 1862 –debido a la derrota de Urquiza por Mitre en la batalla de Pavón, 1861– se liquidó la sociedad: ver website jose de urquiza; en 1862 el servicio pasó a ser proveído por La Iniciadora, una empresa de Luís Sauze (\*1819, Francia -+1889, Buenos Aires), un transportista bonaerense – Hutchinson, Gleanings, p. ??, dice que hacia 1865 vivía en Rosario, que allí tenía una fábrica de carruajes: serían galeras de corte francés, bastante mas livianas que las diligencias de tipo norteamericano ?– y que tenía un contrato por cinco años, recibiendo un subsidio de 3.000 pesos por mes del gobierno nacional; inicialmente operó en alguna asociación con Timoteo Gordillo pero juzgando por varios juicios con él se deben haber enemistado en 1863: Gónzales, Archivo, p. 69, 132 y 307. El Correo Nacional, director Gervasio Antonio de Posadas, Buenos Aires, fue la entidad gubernamental que en 1862 entró a manejar los sevicios de mensajería; antes bajo la Confederación (1852-1862) lo había sido la Inspección General de Correos, director Régulo Martínez, Rosario: Bose, Evolución, p. ??. Incidentalmente, Sauce tuvo hacia 1898 una colonia Luís A. Sauze, departamento San Justo, ver Alsina, Colonias, p. 86, y también fundó una famosa estancia El Meridiano, Villa Sauze, provincia Buenos Aires, después la cabaña El Meridiano de Sauze, de toros

mochos negros que en manos de familia funcionó hasta por lo menos los años 1960; en 1873 Luís Sauze figura actuando como agente de inmigración en Marsella, Francia: Wilcken, Memoria, p. ??.

A medida de que el ferrocarril avanzaba el servicio de diligencia / mensajería se iría reduciendo al tramo entre la momentáneamente vigente estación ‘cabeza’ –Bell Ville funcionó como tal por mas de un año– y Córdoba, pero hay evidencia de que algún servicio de esa especie persistió entre Rosario y Córdoba hasta pasado el año 1870 cuando el ferrocarril ya había llegado a Córdoba: existe una carta datada 1871 en la que un Benito Viñales, empleado de un servicio de diligencias, le informa a un Miguel de Madrid, Rosario de que en Villa María no hay ni pasajeros y ni encomiendas para la ‘línea del Oeste’ (=a Córdoba): comunicación 2009 de Omar Pérez, filatelista, Ourense, España. El servicio de diligencia debe haber cesado hacia 1872 y las postas habrán comenzado a desaparecer, pero hasta alrededor de 1880 las tropas de mulas, las carretas de bueyes y los carros de mulas o caballos le siguieron haciendo competencia al ferrocarril: Hadfield, River Plate 1869, p. 120; el antiguo camino debe haber perdurado hasta los tardíos años ’20 cuando se comenzó a trazar el camino que se denominó ruta nacional 9 –la ley de expropiación para el tramo Rosario-Córdoba se dictó en 1925– y que comenzó a pavimentar la Dirección Nacional de Vialidad durante la presidencia del general Agustín P. Justo (1932-1938). La ruta corrió algo al norte de, y paralela a las vías ferroviarias atravesando las ‘leguas’ ferrocarrileras de numeración impar<sup>abj</sup>. El gobernador (1936-1940) (Tomás) Amadeo Sabattini (\*1892-<sup>+</sup>1960, <sup>∞</sup>1917, Rosario, Rosa B. Saibene), radical, originalmente médico en La Laguna<sup>Fmm</sup>, y Villa María –Ferrero, Gringa, p. 55 reproduce su descripción de la dura labor de un médico de campaña alrededor de 1920– inauguró el tramo final entre esa ciudad y Córdoba en 1937: Calvo, Villa María, p. 142. Lo hizo en realidad a medias con el presidente Agustín P.(edro) Justo (\*1876, Concepción del Uruguay -<sup>+</sup>1943, Buenos Aires): Matutino, Ruta 9. Abad, Gran Enciclopedia bajo ‘vialidad’ llama la atención al comparativamente muy tardío y lento desarrollo de la red vial pavimentada en la Argentina; los presupuestos que uno u otro gobierno preveía para la construcción de algún tramo de ruta han tenido un muy persistente hábito de terminar en los bolsillos de políticos o sus amigos y en unos pocos kilómetros de terraplén que se los llevaba la próxima lluvia torrencial. Mismo hoy-día (2010) se afirma que una estafalaria iluminación de tramos de la autopista Córdoba-Rosario –que corre mas o menos una legua al norte de la antigua ruta 9– se deben a un dudoso y millonario negociado. Un empresario me contó unos años ha que invitado por un ministro provincial le explicó un proyecto de irrigación; cuando abordó el tema del presupuesto el ministro inmediatamente interpuso “Y cuanto hay para mí ?” y notándole un titubeo, lo cuestionó “Y usted amigo, paga todo sus impuestos ?” La corrupción y la evasión parece que siempre están cerca en la Argentina; “así es que el gran robo es el privilegio de los pudientes y la ratería la necesidad de los pobres”, continuó mi antiguo conocido ...

Paréntesis: Sobre la mencionada ruta nacional 9 hubo un destacamento policial próximo al entonces peligroso, angosto y atravesado puente por sobre el arroyo Tortugas, no muy lejos de la antigua posta; fue famoso por su afición a cobrar coimas o multas. Figuró en el relato de un señor de edad –su hija había emigrado a California– con el que casualmente di en el Consulado Argentino de Los Angeles, Estados Unidos en 1997. Resultó que había sido viajante de farmacéuticos y perfumería en el área de la Reseña, y mas allá llegando hasta las faldas de las Sierras cordobesas. Una tarde de 1941 se encontró en una fonda de Río Tercero con un viajante amigo que se quejaba de un agudo dolor de riñón. A pesar de la atención médica que le agenció, el colega falleció al amanecer. Sabiendo que un transporte mortuorio legal le iba salir carísimo a la viuda, cargó al cadáver coronado con un chambergo y envuelto en un poncho en el asiento trasero de su coupé Ford 38 y se largó hacia Buenos Aires. Cuando llegó al consabido destacamento ya oscureciendo –había pasado por unas farmacias y perfumerías en los pueblos aledaños a la ruta tratando venderles mercadería– la (policía) caminera lo paró exigiéndole los documentos. Cuando el cabo iba a controlar a su pasajero sentado muy tranquilito, le deslizó un billete de diez pesos diciendo “hágame un favor sargento, no me lo despierte a mi compañero, viene muy mamado, y me va hacer un escándalo antes de volverse a dormir”. “Bueno señor, si es así, le hacemos una esepción muy única” le dijo el policia y los dejó seguir viaje. El señor en Los Angeles continuó: “Cuando madrugaba entregué al tieso en

su casa en Once, pero usted sabe, la viuda se me largó a lloriquear, no me restituyó la coima, no me convidó ni a un mate cocido, y ni las gracias me dió, la desgraciada !”.

Es menester mencionar por aquí que el límite entre las provincias Santa Fe y Córdoba fue por largo tiempo litigioso. El libro Vázquez *et alia*, Geografía, p. 36 explica que el conflicto comenzó cuando Gerónimo<sup>1</sup> Luís de Cabrera en 1673 –poco después de haber fundado Córdoba– fundó el puerto San Luís de Córdoba (hoy Puerto Gaboto (≈San Lorenzo), Santa Fe, sobre la desembocadura del río Carcarañá en el río Paraná) sobre las ruinas del fuerte Sancti Spiritu que en 1527 había fundado Sebastián Gaboto, y Juan de Garay, quién viniendo de Asunción, Paraguay fundó en 1673 Santa Fe asignándole un jurisdicción de 50 leguas (≈250 kilómetros) al oeste del río Paraná. En 1818 y 1819 los caudillos Estanislao López, (gobernador caudillo santafecino 1818-1838) y Juan Bautista Bustos (gobernador caudillo cordobés 1820-1829) se guerrearon acerca de sus áreas de influencia, López llegando a Frayle Muerto (=Bell Ville)<sup>CBellV</sup>, a Herradura<sup>Dbb</sup> y mismo a Villa del Rosario, aunque retirándose poco después. A pesar de ello los arroyos Tortugas y Mojarras, afluentes desde el norte y el sur al río Carcarañá parecen haber sido siempre aceptados informalmente como límite interprovincial, pero ver Fini. En 1866 ante la necesidad de vender tierras para financiar las expropiaciones necesarias para el ferrocarril Rosario- Córdoba el ministro Emilio García, Santa Fe y los comisionados Mariano Fragueiro, Gerónimo Cortes y Felix de la Peña<sup>CBellV</sup>, Córdoba negociaron un convenio que definía el limite en el tramo que aquí interesa, de norte a sur coincidiendo con la cañada de San Antonio, el arroyo (de las) Tortugas, el arroyo de las Mojarras, y a partir de la laguna de las Mojarras, una línea límite con rumbo sur magnético. El gobierno cordobés no aceptó esta línea, pretendiendo que el límite fuera una línea con rumbo sur verdadero (=geográfico) llegando a las cercanías de Melincué, Santa Fe, es decir ubicada bien al este de la previamente convenida. Ambas provincias vendieron campos en el área sur que quedó por lo tal en disputa, dando lugar así con el tiempo una serie de engorrosos pleitos<sup>Lini</sup>. Esto y una ley nacional 1878 que definió el límite de Santa Fe y Córdoba con (la Pampa y) la Patagonia, hizo necesario definir el límite entre las dos provincias, asunto que se cerró a través de un arbitraje 1882 por la Corte Suprema<sup>F23</sup>. Este arbitraje determinó, contrariando a las aspiraciones cordobesas, una línea límite con un rumbo suroeste, pronunciadamente más cejada al oeste a favor de Santa Fe que la línea definida por el sur magnético: según la opinión privada de un historiador los cordobeses no coimearon suficiente los juéces. Sobre el terreno mismo esta parte del límite recién fue amojonada entre 1885 y 1886.

Paréntesis. Durante mi breve residencia, 18 años juveniles, en la Argentina he tenido bastante personal exposición a la allí pervasiva costumbre de la coima<sup>arr.capY</sup>; contrastando con mi larga vida, 67 años en en Gran Bretaña y Alemania donde he tenido absolutamente ninguna. --mas recientemente, 2020, esa inicial impresión ha cambiado: la coima es ahora un ‘vicio’ internacionalmente pervasivo!. Un ejemplo: en el campo arreas o transportes de ganado requerían una guía, una ‘papeleta’ que certificaba que el traslado había sido dispuesto por el legal propietario; las guías eran expedidas por el comisario del pueblo mas cercano. Por allá en 1950 me tocó retirar la guía que debía a acompañar el transporte por camión jaula, de Paulucci hnos, Monte Buey, de 25 novillitos de la estancia La Maya,<sup>G26</sup> al frigorífico Swift en Rosario, dispuesto a corto plazo por la inusual noticia de una alza de precio de la carne ‘en el gancho’. Sabía yo que la guía costaba 25 pesos de arancel y por lo tal había ‘cargado’ lo justo en mi billetera. Pero el comisario en seguida me ‘paró el carro’(=discurso) reclamando ‘y adonde están los 100 particulares?, así la guía se le va a demorar’. Mi padre había olvidado de avisarme que al comisario había que pagarle un extra de 100 pesos por guía; alguna comprensión le tenía a esta ‘carga’ inoficial en vista del magro e harto irregular sueldo que el funcionario provincial cobraba; claro que también, la coima era muy modesta en comparación con las que figuran en ‘los cuadernos’ 2018 de los Kirchner, pasados ex-presidentes argentinos ... Un amigo mío los defiende (2020) a estos últimos diciendo ‘robaron a los ricos y no a los pobres como todos los otros’. Hoy-día (noviembre 2021) a través de la caratula de La Nación en el www me alcanzan las noticias de que que a la viuda Kirchner (vice-presidenta argentina? y su

hijo se le están sucesivamente sobreyando las varias causas judiciales que en alguna época se elevaron contra ellos y sus cómplices ... Hoy, a fines de 2022, a través de un juicio en el que fue encontrada culpable de millonarias coimas ('bolsas de dinero') esa pasada presidenta y presente vicepresidenta, somos recordados de esa 'tradicional' corrupción

Volvemos ahora a las tierras que se le cedieron al Ferrocarril Central Argentino y que después, en 1870, pasaron a ser de su Compañía de Tierras<sup>abj</sup>. En el Archivo Histórico Córdoba encontramos que una primera tanda de esos campos el gobierno cordobés los cedió al gobierno nacional para el FC.C.A. por una escritura asentada en el registro 2, 1866, folio 384. También existe protocolizadas en 1867, registro 2, folio 24 una escritura labrada en Buenos Aires por la cual el gobierno nacional representado por el vicepresidente Marcos Paz (1862-1868, actuaba efectivamente como presidente mientras el general Mitre estaba ocupado con la guerra del Paraguay), se hizo cargo de 27 y pico leguas cuadradas fiscales situadas una legua al sur y una legua al norte de la línea del ferrocarril entre el arroyo Tortugas y una legua antes de llegar a la estación San Gerónimo (=Bell Ville) y que habían sido transferidas en 1866<sup>atr</sup> al comisionado nacional Rafael García por el gobierno provincial de Córdoba de acuerdo a una ley provincial de 1863. Núñez, Leones, p. 26 reproduce un documento (=escribanía 2, legajo 166, expediente 6 ?) labrado por el que el juez de alzada Martín Costa, San Jerónimo (=Bell Ville) entregó en 1867 a E.(dward) Harry Woods, del FC.C.A.<sup>Cini</sup> 27 y pico leguas cuadradas de tierras que en efecto conformaron los lotes ferrocarrileros 401 a 431 (=36 a 66) entre Tortugas y Fraile Muerto. Un expediente 'Antecedentes expropiaciones para el FC.C.A.' debido al agrimensor Hilario Peralta(?) –pareciera que en la operación participó para el ferrocarril el ingeniero Allen Campbell<sup>Cini</sup> y como apoderado de varios propietarios Santiago Echenique– y guardado en el Archivo Histórico Catastro aclara que 10 y pico leguas habían sido fiscales y 17 y pico leguas cuadradas habían sido adquiridas por el fisco cordobés a particulares. La superficie fiscal se compuso de las suertes o partes de las suertes, entonces todavía fiscales, serie B, números 0 –un sobrante sin ubicar– 14<sup>D14</sup>, 19<sup>B19</sup>, 89<sup>C45</sup>, 90<sup>D90</sup>, 91<sup>D91</sup>, 94<sup>C53</sup>, y 95<sup>C65</sup>; nótese que las suertes C89, C94 y C95 arriba mencionadas no aparecen en la figura 3 de esta Reseña porque habrían pasado íntegras a ser 'leguas' del FC.C.A. Las primeras 8 y algo leguas cuadradas privadas (lotes 401 a 410 =lotes C36 a C45) se le expropiaron a Mariano Fraguero<sup>B101,D101</sup> quitándolas de su suerte C101 –acerca de estas, la mensura administrativa número 79, departamento Marcos Juárez<sup>D90,D91,D92</sup>, cita una escritura provisional en el registro del 'escribano de hipotecas', 1870, folio 11v por la que Tomás Thomas, representando al FC.C.A. compró a Mariano Fraguero la correspondiente fracción de su estancia Tortugas<sup>C101</sup> – las restantes 9 y pico leguas cuadradas se le expropiaron a Tomas Funes<sup>B6,B107</sup> de su suerte B107 (2+ leguas), a Carlos (María<sup>l</sup>) Bouquet<sup>B105,B106,D14,D105</sup> de su suerte B105 (1+ leguas), a Domingo Mendoza de su suerte B108, Redonditos (1+ legua), a Nicolás Pinto –o ya a sus compradores Pedro Araya y Chapeaurouge?– de su suerte E104 (fracción de legua), a Manuel (de la) Lastra<sup>C61</sup> de su suerte L305 (1+ legua), a Carlos Barrelier<sup>D86,G27</sup> de su suerte D86 (fracción de legua), a Hilarión Funes e hijo<sup>D125</sup> de su suerte D127 (fracción de legua), a Manuel (de la) Lastra<sup>An111,As101,D125,E24,K34</sup> de su suerte L399 (fracción de legua), a Hilarión Funes<sup>D122</sup> de su suerte D122 (fracción de legua), a Roberto (de) Chapeaurouge<sup>B134</sup> de su suerte B120<sup>abj</sup> (fracción de legua) y a Domingo Mendoza<sup>B2,B107,C59</sup> de su suerte B2, Oveja Muerte (fracción de legua). Un decreto reproducido en Leyes 6.12. 1866 encarga al agrimensor Santiago Echenique adquirir en virtud de una ley 13.4. 1863 –por compra, permuta o expropiación– los terrenos a ceder al FC.C.A. desde el campo de Hilarión Funes al hasta el de Bartolomé de Silva y Borrás. En tramitación figuran las expropiaciones necesarias para la conformación de los lotes C59 a C65 de los terrenos 'de la costa' en los que aparecen –entre otros– lotes posteriormente 'desaparecidos', numerados 112<sup>B</sup>, 114<sup>B</sup>, 116<sup>B</sup>, 120<sup>B</sup>, 305<sup>L</sup>, 306<sup>L</sup>, 308 L, 310 L, 311 L, 312 L, 358 L, 359 L, 361 L, 362 L, 363 L, 395 L, 398 L y 399 L que corresponden a la inserción BI y las suertes D128 a D122, propietarios Pedro Araya y compartes<sup>D128,C60</sup>, herederos de Diego Rapela<sup>D128,C60</sup>, H.(ilarión) Funes<sup>D128,C62</sup>, José Vibanco<sup>BI,C63</sup>, Norberto Sánchez<sup>BI,C63,C64</sup>, B.(enigno) Juárez<sup>BI,C61</sup>, Simón Peralta<sup>BI</sup>, Manuel Quinteros<sup>BI,C63,C64</sup>, figura como hacendado, Capilla San Antonio (de Litín) en el Comercial Directory 1897, Celestino Hernandez<sup>BI,C63,C64</sup>, Tiburcio Zaldarriaga<sup>BI,CBellV,148</sup>, Francisco Barraza<sup>BI,C65,66</sup>, Dolores

Gamarra<sup>BI,BII,C65,C66</sup>, Bartolomé J. (da) Silva y Borrás<sup>BI,C65</sup>, Pedro Alcántara Quinteros<sup>BI,C63</sup>, Roberto (de) Chapeaurouge<sup>BI,C61,C62,C65,C66</sup>, Pío Ferreyra<sup>BI,C63</sup>, Silvestre Ceballos<sup>BI,C63,C64</sup>, Manuel Barquin<sup>BI,C63,C64</sup>, todos fracciones de legua sumando a un total de 5 leguas y pico. Existen documentos por los cuales las tierras en cuestión fueron entregadas en 1869 al Ferrocarril Central Argentino a manos de su director residente Tomás Armstrong<sup>abj</sup>. Los planos de mensura levantados por el perito agrimensor Albano M. de la Beige (=Laberge) no están incluidos; es posible que las mensuras administrativas sean las del departamento Unión, número 211, 1870, agrimensor Albano Laberge y número 205, año 1883(?), agrimensor Hilario Peralta, ‘terrenos a expropiarse ... para el FC.C.A.’ y ‘terrenos cedidos al FC.C.A.’ adicionalmente aclaren la transferencia.

El gobierno provincial cordobés volvió a ceder tierras al FC.C.A.; o se trató solo de la protocolización de la secesión de los anterior terrenos por el gobierno nacional ?; una segunda tanda de tierras por virtud una escritura asentada en el registro 2, 1870, folio 794. El trecho Bell Ville-Villa María le fue transferido al comisionado nacional en 1870: Villafañe, Economía p. 78; se le habrían entregado al ferrocarril hacia 1873. El expediente ‘Antecedentes expropiaciones para el FC.C.A.’ arriba mencionado anticipa la expropiación de las ‘leguas’ C67 a C84 a principalmente propietarios de terrenos de la ‘costa’ tratados bajo BI oeste y BII: Silván Funes, Ramón Luján, Florentino Moreyra, Cecilio Lazos, Lucio y José Lazos, Juan Martínez, Nieves Freites, Roque Vásquez, Octavio Gómez<sup>An98,An137</sup>, Rosario Gómez (Santa Fe), Blas Rivera, Ramón Casas<sup>Cini</sup> (°Luisa Matos Anselmo Español), Samuel Moyano<sup>B136</sup> (permuta!), Bernardo Rivera (°Petrona Cáceres), Carmelo Salgado, herederos de(l finado) Pedro Villaruel, fiscal (‘suerte’ ww?), herederos de Pedro Villaruel otra vez, y varios otros, entre ellos Martín Ramos y hermanos. Ana Ferreyra, Tierras, p. ?? reporta que en 1828 hubo un remate de tierra baldía en el que un P. Villaruel (=Pedro Villaruel?) adquirió un terreno sobre la costa del río, departamento Río Tercero Abajo. El trecho Villa María-Córdoba parece que se les entregó recién en 1882, ver arriba y Calvo, Villa María, p. 2. En total las franjas que acompañaban la ferrovía ocupaban unas 346.000 hectáreas; además se le entregaron al FC.C.A. otras 46.000 hectáreas fuera de esas franjas para compensar los hiatos alrededor de Rosario, Frayle Muerto / Bell Ville, Villa Nueva / Villa María y Córdoba<sup>An144</sup>: Panettieri, Historia, p. 40. Es tradición entre los historiadores argentinos de calificar estas entregas de tierras como un saqueo económico por los británicos pero la realidad es que la Argentina en esa época no poseía los capitales –tampoco habría sido fácil de obtenerlos en el extranjero en vista de la fatal inestabilidad política que había hasta recientemente afectado al país– ni la maestría para la construcción de una semejante obra –hubo de hecho en 1863 una solicitud de concesión por Aarón Castellanos (\*~1800, Salta -+1880, Rosario, colonizador santafecino) que fue rechazada por la autoridades: Núñez, Leones, p. 22– que al final de cuentas las ganancias que en combinación obtuvieron las compañías de ferrocarril y de tierras objetivamente se mantuvieron en razonable proporción al capital invertido. Gandolfo, Chacarero, p. ??, acota que el gobierno cordobés, apremiado por los costos de expropiación de las tierras para el ferrocarril cedió tierras fiscales –de acuerdo a un decreto provincial de 1868 que especificaba las suertes involucradas: Núñez, Leones, p. 26– al gobierno nacional y que en 1873 se realizaron dos remates en Buenos Aires en los que se vendieron un total de 60 leguas cuadradas; en 1881 tuvo lugar un tercer tal remate en el que se vendieron adicionales superficies, no quedando claro de cuales áreas se trató; comparar D109. Ferrero, Colonización, p. 29, sin embargo menciona un tal remate de 20 suertes del departamento Unión que ya tuvo lugar en Buenos Aires en 1865.

Para las ‘leguas’ de tierras que recibió el FC. Central Argentino, los mapas Echenique 1866 y Laberge 1867 usaron una numeración 400+1, 2, 3, etc. rotulando con 401 la ‘legua’ al sur del actual Tortugas y saltando en zigzag de sur a norte y viceversa cada dos ‘leguas’ consecutivas sur y norte; a mas, siguiendo la ‘legua’ 447 poco antes de llegar a Villa María la numeración salta a 1401. Los agrimensores santafecinos usaron números impares 1, 3, 5, etc. para las leguas norte y pares 2, 4, 6, etc. para las correspondientes leguas sur, comenzando con las ‘leguas’ 1 y 2 en las inmediaciones de Roldán, Santa Fe. El mapa Chapeaurouge 1892 usó la numeración santafecina hasta incluyendo

la colonia Tortugas cordobesa<sup>abj</sup> en la que el 36 ‘santafecino’ equivalía al ‘cordobés’ 401 y el ‘santafecino’ 38 equivalía al ‘cordobés’ 402, el ‘santafecino’ 37 al ‘cordobés’ 403, el ‘santafecino’ 39 al ‘cordobés’ 404, etc. Es el caso que los topógrafos cordobeses con el tiempo se plegaron a la mas sencilla numeración santafecina –o serían los agrimensores ferrocarrileros?– llevándola adelante hasta las cercanías de Córdoba, terminando con las ‘leguas’ 127 y 128 en lugar de 1421 y 1422, ver mapas Río-Achával 1905, Registro 1912 y Córdoba 1924. La numeración llegaba a las ‘leguas’ C65 y 66 al aproximarse a Bell Ville y a las leguas C83 y 84 al arrimarse a Villa María, ver Figura 3.

En el mapa Echenique 1866, todas las leguas ferrocarrileras figuran sin indicar propietarios y sin incluir estaciones ferroviarias; el mapa Wyld 1871 no detalla a las ‘leguas’ y tampoco inscribe estaciones. El mapa Laberge 1867 ya tiene a las ‘leguas’ ferrocarrileras sin propietarios e incluyendo solo las estaciones Cañada de Gómez, Tortugas, ambas santafecinas, y Fraile Muerto. En un mapa del Horario del FC.C.A. Córdoba-Rosario y de los vapores Rosario-Buenos Aires: anuncios publicado en el diario Eco de Córdoba, 12.4. 1883, Tortugas está sin embargo ubicada del lado cordobés y no del lado santafecino del homónimo arroyo ! es que ya en 1840 había una población Tortugas cordobesa de una veintena de personas según un censo y a falta todavía de edificio de estación del lado santafecino terminado, el tren paraba allí: ver mapa Chapeaurouge 1872, inicio renglón An. Nótese que aparentemente todavía no operaban entonces las estaciones General Roca, Marcos Juárez (=Espinillo), San Marcos, Monte Leña, Morrison (=Zuviría) y Cárcano; el FC. Buenos Aires- Rosario en ese entonces a su vez solo corría de Buenos Aires a (puerto) Campana; el trayecto completo recién se inauguró en 1886.

El mapa Thompson 1871 no muestra a las ‘leguas’ pero tiene a la estación Cañada de Gómez, Tortugas–santafecina, ese año–, Leones, Bell Ville, Ballesteros y Villa María, siendo todas estas cordobesas; esta nómina de estaciones coincide con las que menciona Hadfield, River Plate 1870, p. 120. El mapa Chapeaurouge 1872 tiene a las leguas ferrocarrileras pero sin indicar propietarios – la información que proveen los mapas catastrales acerca de los propietarios de las leguas ferrocarrileras es en general muy magra– e inscribe las estación Cañada de Gómez, santafecina, la estación ‘de las Tortugas’, cordobesa y situada una legua al este –en las leguas C37 y 38– de donde se ubica la actual estación General Roca, C39; no figuran las estaciones Leones y Bell Ville. El mapa Córdoba 1882 indica que las leguas que circundan a la estación General Roca habían sido parte de un gran campo, D91, I50 y parte de la H51, un total de 13 leguas 141 cuadras cuadradas, pero ver D101. El mapa ???????? tiene a la enorme **suerte As, B, C, D 101** como de (Mariano) Fragueiro (=Fragreiro)<sup>As101,B101,D101</sup>; a este se le expropiaron en 1869 para el FC.C.A. 8 leguas cuadradas de la fracción C101; en compensación se le dió las suertes B19 y D90. Echenique 1866 mismo inscribe a un poblado, el casco de la vieja estancia Fragueiro en lo que fue la ‘legua’ C41; el mismo mapa inscribe las estaciones Tortugas, legua C39, General Roca, legua C40, Marcos Juárez, Leones, San Marcos, Monte de Leña, Bell Ville, Zuviría, Ballesteros, Cárcano y Villa María, como todas cordobesas. El mapa Latzina 1890 vuelve a marcar la estación Tortugas sobre el margen derecho, cordobés de del arroyo Tortugas. El mapa Seelstrang 1885 hace lo mismo asignándole a la estación Tortugas el rótulo (Km) 74 y a la estación General Roca el rótulo Km 87 (contando desde ?); de Rosario estaban en 1924 y 2010 a 113 y 122 kilómetros: comunicación Sylvester Damus, Ottawa, 2012). El mapa Chapeaurouge 1893 tiene una estación Tortugas sorprendentemente ubicada entre las leguas C31 y 32, a medio camino entre la estación Armstrong y la actual –año 2000– estación Tortugas, situada entre las leguas C35 y 36 que son diagonalmente divididas por el arroyo Tortugas y cuya fracciones este corresponde a la provincia Santa Fe (corresponde a un desvío Km 405 contando desde Buenos Aires que figura en el mapa Chapeaurouge 1915 !). Sin embargo, el mismo mapa indica una adicional parada Tortugas ubicada sobre la ribera cordobesa, oeste del arroyo Tortugas entre las leguas C37 y C38 cordobesas !. La confusión acerca de si la estación Tortugas se ubicaba sobre la ribera cordobesa o santafecina del arroyo Tortugas se deberá a que, como explica Perazzo, Tortugas, p. 27, al principio los trenes pararon en un lugar entre las actuales

estaciones Tortugas y General Roca, en el que se encontraba la administración de la **colonia Tortugas** y residían los Villos. El mapa Igm 1950 todavía marca una legua al este de General Roca a la granja de Doña Pía (Villoz) ubicándola así dentro de lo que fuera la legua C38; se trata de Pía Borella (\*1856, Suiza-<sup>+</sup>1934, General Roca,<sup>∞</sup>1874, Bell Ville, Pablo Villoz, \*1844, Suiza, él administrador de la colonia<sup>abj</sup> ella un personaje local que estableció la primera escuela del lugar y cuya hermana Luisa Borella logró escapar en 1878 después de 21 años de cautiva<sup>Fkk</sup>; el indio que la debía vigilar, temiendo un drástico castigo por sus compinches, se refugió en lo de los Araya<sup>D101</sup> convirtiéndose con el tiempo en su hombre de confianza: Perazzo, Tortugas, p. 43; Burzi, General Roca p. 5; Brassey, Sunbeam, p. ?? describe este episodio pero lo dice haber ocurrido poco después de la señora habiendo sido cautivada (ver también Perazzo, Mas allá de Tortugas, www Caminos y Pueblos; allí figura un Luis Baldatti como cautivo 1874-1894 de un cacique tobá Petizo). Los mapas Warner 1895, Chapeaurouge 1901, Peralta 1905 y Registro 1912 marcan sobre el límite este de las 'leguas' C39 y 40 la estación / **pueblo General Roca**. Burzi, General Roca, p. 28 opina que la estación fue habilitada en 1866 con el nombre General Paz<sup>abj</sup>, y que cambió a la presente denominación en 1880. Sin embargo S. Damus, Ottawa me comunicó 2010 el protocolo de una reunión del directorio de la Central Argentine Railway Company, Londres, que definitivamente establecen que (el edificio) de la estación General Roca se abrió recién en 1884; sin embargo según otro documento una (provisoria?) parada General Roca ya funcionaba en 1882. Eduardo Zalduendo, Libras y Rieles, Coloquio, Buenos Aires, 1975, p. 292, todavía no indica la existencia de tarifas en 1868 para una estación entre Tortugas y Leones. El nombre General Roca obviamente le viene a la estación de Julio Argentino Roca (\*1843, Tucumán -<sup>+</sup>1914, Buenos Aires), quién comenzó su carrera militar como soldado en la batalla de Pavón 1852 y que la terminó como general de la campaña del Desierto 1879; prosiguió con una carrera política que resultó en dos presidencias nacionales 1880-1886 y 1898-1904. Vera-Riquelme, Primeras colonias, p. ??, hablan de 8 leguas cuadradas que se dividieron en concesiones de 20 cuadras cuadradas y se vendían a 20 pesos la cuadra cuadrada a pagar en cuatro años. Alsina, Córdoba, ~1895, p. 97, lista a la colonia Tortugas, 16.233 hectáreas fundada en 1870 por la Central Argentine Land Company, la tierra vendiéndose a 40 pesos por hectárea. María Bonavia, entrada Los comienzos, www Caminos y Pueblos (revista El Origen), provee algunos detalles históricos mas para General Roca y la colonia Tortugas. El Review River Plate 22. 12. 1894 reporta una quemazón de 100 parvas de trigo cerca de General Roca causadas por chispas de una locomotora del FC. C. A. pero considera que el daño se exageró<sup>J49</sup>.

Horario del FC.C.A. Córdoba-Rosario y de los vapores Rosario-Buenos Aires: anuncios publicado en el diario Eco de Córdoba, 12.4. 1883. Nótese que aparentemente todavía no operaban las estaciones General Roca, Marcos Juárez (=Espinillo), San Marcos, Monte Leña, Morrison (=Zuviría) y Cárcano; el FC. Buenos Aires-Rosario en ese entonces solo corría de Buenos Aires a Campana; el trayecto completo recién se inauguró en 1886.

Inicialmente, cuando fundada en 1870 por el Ferrocarril Central Argentino –ver wikipedia tortugas y Río, Colonización, 1899, p. 62– la colonia Tortugas abarcaba las leguas C33 a C48 (=16 leguas cuadradas), sin respetar el ya bastante aceptado límite interprovincial (=arroyo Tortugas): Daro, Apuntes Armstrong, p. 19. El responsable de poblar-y administrarla –entre otras colonias más– fue Guillermo Perkins. Según Mulhall, Saudades, p. 93 y comunicación 2008 Matías Layús, Rosario, William Perkins (\*1827, Toronto, Canadá -<sup>+</sup>1893, Rosario,<sup>∞</sup>1856, Concepción, Chile, Parmenia Navarro, \*1834, Catamarca-<sup>+</sup>1909, Rosario<sup>Bww</sup>), habiendo sido minero en California durante la fiebre de oro 1849, llegó a la Argentina en 1858; se radicó en Rosario, dirigió a partir de 1865 el diario El Ferro-Carril (antes La Patria), promovió la fundación de colonias agrícolas en la provincia Santa Fe, entre ellas la colonia California, Santa Fe<sup>G61</sup> por lo que recibió una medalla de oro en la Exposición Internacional de Córdoba 1871 –esta instigada por el presidente Domingo Faustino Sarmiento: Castellanos, Sarmiento, p.19–, en la que actuó como jurado de maquinas agrícolas. Fue

comisionado entre 1869 y 1873 por el Ferrocarril Central Argentino para reclutar familias agricultoras en Suiza para las colonias ferrocarrileras de Bernstadt (=Roldán), Carcarañá, Cañada de Gómez y Tortugas. El *Herapath's Railway Journal*, Londres del 30.7. 1870, reporta que dos barcos procedentes de Marsella habían llegado a Buenos Aires con 125 y 173 emigrantes suizos y un tercero estaba por llegar con 214 emigrantes mas y que un cuarto barco estaba por partir con 80 emigrantes. El mismo semanario del 1. 4. 1871, p. 298 lista a la colonia Tortugas poblada por 15 personas ocupando 4 concesiones (total 80 cuadras cuadradas) y la colonia Leones por 10 personas ocupando 2 concesiones (total 130 cuadras cuadradas); aparte de los suizos se mencionan emigrantes lombardos y alsacianos. Segun Wateville, *Lettres* 30.9. 1872, p. 104, hubo una *Société d'Emigration pour le River Plate* a cargo de un señor Kissling, Berna, Suiza, que se relacionaba con el FC.C.A. –sería de hecho con Guillermo Perkins– y que organizaba la emigración de los colonos suizos. Pero en 1876 la Calco (=Central Argentine Land Company) se desprendió de Perkins porque su enfoque no le era suficientemente comercial: Miguez, *Tierras*, p. 180. Según Ferrero, *Gringa*, p. 21 –pero creo que hay una confusión con William Knight Perkins<sup>CVMaría</sup>– se convirtió entonces, radicado en Villa María, en un proveedor de leña –aparentemente desmontando el monte Yucat<sup>abj</sup> del río Tercero aguas arriba de Villa María, ver Hadfield, *River Plate* 1868, p. 120, Calvo, *Villa María*, p. 10 y Ferrero, *Gringa*, p. ??– para el FC. Central Argentino; (G. K.?) Perkins figura entre los primeros comerciantes de Villa María: Calvo, *Villa María*, p. 3. Miguez, p. 120 relata que James Lloyd<sup>Btt</sup> de la colonia Alejandra, Santa Fe –colonia de Thomson, Bonar y compañía, Londres repetidamente citada en *Samm*– reemplazó a Perkins en 1876 en base al informe de Thomas Brassey, hijo<sup>arr</sup>; a Lloyd sin embargo se lo despidió –mas bien él se alejó– solo año y medio mas tarde, acerca de otros Perkins, ver Bxx, G62 y Npp. A Lloyd lo reemplazó en 1879 Henry Boardman, un probado empleado del FC.C.A.: *Herapath's*, 2.8. 1879 quién actuó hasta 18???. Pero puede ser que aquí no se distingue bien entre la compañía de tierras y la compañía del ferrocarril ya que de por lo menos 1876 a 1883 parece haber actuado Charles Henry Webster<sup>G62</sup>; había sido el administrador local de colonia Alejandra, Santa Fe organizando carreras de caballos en Cañada de Gómez 1872 y 1873, distancias de 10 a 20 cuadras, los premios conferidos montando de decenas a centenas de pesos bolivianos<sup>Anini,H29</sup>.

Volviendo a la colonia Tortugas cordobesa Vera, *Colectividades*, p. 36 la dice fundada en 1871 y que el sitio de la colonia fue sugerido por el entonces gobernador de Córdoba Felix de la Peña (1867-1871) ? quien cooperó con la empresa ferrocarrilera haciendo construir un edificio para alojar a las 34 familias fundadoras; sería el edificio que por un tiempo funcionó de estación<sup>arr</sup> ?. A la colonia Vera le da una superficie de 8 leguas cuadradas divididas en 568 concesiones de 20 a 40 cuadras cuadradas que se vendían a razón de 20 pesos la cuadra con un plazo de cuatro años y 10% de interés anual, la compañía teniendo que proveerles a los colonos los elementos de labranza. Wilcken, *Colonias*, p. 182, –Guillermo Wilcken fue un inspector nacional de colonias quien se ocupó en 1872 de las muchas colonias santafecinas existentes y de las entonces pocas cordobesas incipientes– la describe como la primera colonia cordobesa todavía en formación con familias lombardas y piemontesas; la mayoría de los colonos de la colonia Tortugas eran italianos: 161 de los 172 en total. Tuvieron que aguantar varias invasiones de indígenas y varias mangas de langostas: en 1872 por ejemplo según Gallo, *Gringa*, p. 39 la colonia fue asolada por un malón; debe haber sido el malón capitaneado por el cacique ranquel Calfucurá (+1873) que tuvo lugar en ese año y que describe Pigatto, *Malón*, p. 77<sup>G26</sup>. Peyret, *Colonias*, p. 118 basado en el informe Medina de 1897 (Albarracin, *Bosquejo*, p. ??) hace referencia a estas circunstancias. Vera, *Colectividades*, p. 36 dice que en 1875 tuvo que ayudárseles a los colonos con semillas. Como colonia propiamente cordobesa, Tortugas fue aparentemente recién aprobada hacia 1883 por el gobernador Miguel Juárez Celman, ver Ferrero, *Colonización*, p. 67, la solicitud de Calco probablemente datando de alrededor de 1882 y motivada posiblemente por la definitiva fijación del límite interprovincial en ese año<sup>arr</sup>. A esa solicitud parece corresponder el plano que compone un expediente colonia, departamento Marcos Juárez, número 28, colonia Tortugas, lamentablemente no fechado. El plano muestra a la colonia consistiendo de las ‘leguas’ 37 a 44 (=8 leguas cuadradas) con un pueblo y estación General Paz

(=General Roca<sup>abj</sup>) situado/a entre las ‘leguas’ 39 y 40; la estación y pueblo Tortugas figura sobre la ribera este, santafecina del arroyo Tortugas, entre las leguas 35 y 36. La ley colonias de 1876 exigía que las colonias debían incluir la planta de un pueblo y General Paz habrá sido el nombre que en ese momento se le ocurrió a la Calco para la proyectada población. Al realizarse el proyecto, el nombre del entonces presidente General Roca les habrá aparecido como más oportuno. El ya mencionado mapa Seelstrang 1885 le asigna a la colonia Tortugas cordobesa 8 leguas cuadradas –claramente incluyendo las ‘leguas’ C35 y 36 pero obviamente excluyendo las ‘leguas’ C43 y C44– y a lo que fuera la colonia Tortugas santafecina, la titula colonia Wheelwright asignándole 6 ‘leguas’ cuadradas: Al sur el mismo mapa marca una cuadrada colonia Garibaldi<sup>D101</sup>. En 1887 la colonia Tortugas era una de las más prósperas de la provincia Córdoba: Ferrero, Gringa, p. 15. Albarracín, Bosquejo 1889, p. 151, le asigna en 1887 a la colonia Tortugas cordobesa, una superficie de 16.233 hectáreas (≈6 leguas cuadradas) y dice que a fin de ese año ya estaba poblada por 33 familias. De entre esos pobladores surgieron los dos administradores locales, primero José Ratto hasta 1874 y después Pablo Villos<sup>arr</sup> hasta 1882: Burzi, General Roca, p. 3 y 23. Una plano accidentalmente incluido en el expediente colonia, departamento Marcos Juárez, número 24, 1888, vecina colonia Marcos Juárez, muestra a las ‘leguas’ C37 hasta C44 (8 leguas cuadradas) –la ‘legua’ C36 parece excluida– con la estación / el pueblo renombrada/o General Roca en lugar de General Paz, constituyendo la colonia Tortugas y como propiedad de Compañía Argentina de Tierras e Inversiones<sup>arr</sup>. El mapa Chapeaurouge 1893 muestra la colonia Tortugas ocupando las leguas C37 hasta C44, es decir un total de 8 ‘leguas’. Chaumeil, Colonias, 1895, p. 46 lista a la colonia Tortugas 10.000 hectáreas (≈4 leguas), F.C.C.A., fundada en 1870, poblada por 350 habitantes. La progresiva reducción de superficie de la colonia Tortugas se deberá a que i) se le quitó la sección santafecina, rebautizándola colonia Wheelwright, a que ii) se le descontaron en algún momento la ‘legua’ 35 por quedar casi totalmente en la provincia Santa Fe y la legua 36 por haber sido vendido en bloque a alguien<sup>abj</sup>, y a que ii) se le restaron en algún momento las leguas C43 y C44 asignándose a la colonia Marcos Juárez<sup>abj</sup>, inicialmente también de la Calco. Como reporta Miguez, 2016, en general las relaciones entre la provincia Córdoba y la Calco no fueron muy cordiales<sup>iniC</sup>; es también el caso que con sus colonias en la ‘leguas’ santafecinas a la Calco no le había ido muy bien; por lo tal en Córdoba más bien se empeñó en deshacerse de las leguas lo antes posible.

El mapa Peralta 1905, que no especifica la colonia Tortugas, señala a la recién mencionada parte cordobesa de la legua C36 que se despegó de la colonia como propiedad de Dreyfus. Notamos que un Pelegrin Riera le vendió algo a la sociedad Armand Dreyfus y cia: registro 4, 1900, folio 256, protocolización. Pero Burzi, General Roca, p. 3 explica que 2.300 hectáreas de la colonia Tortugas fueron compradas –no dice a quién– en 1890 por Armand(o) Dreyfus<sup>abj</sup> a través de un comisionista rosarino Ramón Casas; este de acuerdo al mapa Warner 1898 poseía un campo vecino, arroyo Tortugas por medio según una escritura labrada por el escribano Clodomiro M. Corvalán, Marcos Juárez, registro 15, 1910, folio ???. Este C. M. Corvalán incidentalmente en 1908 fue nombrado miembro de la comisión de caminos departamento Marcos Juárez: Compilación Leyes 1908, p. ???. Burzi, General Roca, p. 8 agrega que la propiedad Dreyfus se conoció al principio como Los Prados Argentinos y después como estancia La Angelita; en 1986 una fracción todavía estaba en manos de Nadine Dreyfus de (Jean) Lisbonne (\*1914, Basilea, Suiza-+2011, Cahors, Francia). Ríos, Estadística, p 54 lista a una colonia Angelita, Tortugas, departamento Marcos Juárez, fundada en 1888 por José María Bouquet<sup>BI</sup> –Campaña Agrícola 1904, p. 114 y 116 la dice 2.706 hectáreas, fundada por Justiniano Adalid– propietarios J. M. B. y Julio Astrada<sup>B107,Fmm 175,H70</sup> administrador Juan Cruz González<sup>D101</sup> que debe ser una precursora de la estancia de Dreyfuss. Grela, Grito, p. 139 menciona a colonos del campo Dreyfus Limitada como participando en 1912 en el movimiento conocido como Grito de Alcorta. Entre 1939 y 1945 Nadine D. fue –junto con su madre y dos hermanas quienes perecieron en campos de concentración nazis– miembro de la Resistencia francesa, ella hija de Armand D., este a su vez sobrino de Leopoldo L. D.<sup>abj</sup>. El casco de La Angelita figura en el mapa Igm 1950 quedando, arroyo por medio, media legua al sur del pueblo Tortugas, como ya dicho dentro de la parte cordobesa de la legua C36. Paréntesis basado sobre varios websites

dreyfus y una comunicación 2008 de Guillaume Klossa, Paris: Léopold Louis Dreyfus (\*1833, Alsacia, Francia -<sup>+</sup>1915, <sup>∞</sup>Emilie Lang; ver también D122) comenzó a comerciar con trigo a través de una firma que fundó en 1852 en Basilea, Suiza importando trigo primero desde Hungría, después desde Rumania y Ucrania a Francia, Inglaterra y Alemania y moliendo harina en todos estos países. Alrededor de 1865 Dreyfus se asentó como cónsul rumano en Paris y comenzó a expandir su negocio a los Estados Unidos, Canadá y Argentina, país este último en la que operó como cerealera Dreyfus y cia. Armand Dreyfuss y cia. en 1907 anunciaban en los diarios de Rosario como acopiadores y colonizadores. Un hermano suyo, Joseph (Louis) Dreyfus fue importante en el desarrollo del grupo Louis Dreyfus porque gustándole viajar, abrió varias nuevas rutas comerciales. Hacia 1940 estaban a cargo del imperio comercial tres nietos; cuando los nazis en 1944 ocuparon el sur de Francia, hasta entonces manejado por el gobierno títere francés, llamado de Vichy según su ciudad capital, del mariscal Henri Phillip Pétain (\*1856-<sup>+</sup>1951), en 1942, dos de ellos Jean (\*1908-<sup>+</sup>2002) and François (\*1909-<sup>+</sup>1958) se refugiaron en Argentina. La compañía operó –y todavía (2020) opera– bajo el nombre de Louis Dreyfus y cia.; así ya figura en en el Anuario Kraft 1908, cereales, ciudad Santa Fe, San Martín 418. A partir de 1925 fue la principal competencia de Bunge y Born<sup>K81</sup> en la Argentina. Sin embargo, Lloyd, Impresiones 1911, p. ?? ya lista a la compañía como una de cuatro importante exportadoras de cereales; actuaba desde Santa Fe, Rosario, Buenos Aires y Bahía Blanca; el jefe de la internacional firma todavía lo era Leopoldo Luís Dreyfus; en la Argentina el gerente era un cuñado? Alfredo Lang, Buenos Aires; en 2004 lo era un Ciro Echesortu<sup>Bwww</sup>. Armand Dreyfus (\*1874-<sup>+</sup>1928) era un hijo de Joseph D. Estuvo por un tiempo asociado con Jorge Born, hizo venir de Alemania a Alfredo Hirsch<sup>K81</sup> quien continuó siendo su mejor amigo hasta su muerte. Armand D. se negó asumir la dirección del banco Louis Dreyfus prefiriendo crear un banco propio en Buenos Aires. Su compañía Armando Dreyfus y cia. era independiente de la de sus primos Charles (Louis) Dreyfus y Louis (Louis) Dreyfus); la compañía es listada por Campaña Agrícola 1912, p. 42 como propietaria de una colonia Dreyfus al sur de Canals<sup>N36</sup>; el campo correspondiente estuvo en manos de la familia Dreyfus hasta los años '50. Grela, Grito, p. 139, dice que el Grito de Alcorta 1912<sup>B5</sup> afectó a la colonia Tortugas y los campos de Dreyfus, Caracciolo<sup>Bini</sup> y Sauberan<sup>F100</sup>.

Los mapas Warner 1898, Peralta 1905 y Río-Achával 1905 rotulan a la legua C42 y partes de la C40 y 44 al sureste de General Roca, como **colonia Tixier**, es decir esta derivándose de la colonia Tortugas. Barbero, Cruz Alta, p. 178 afirma que la colonia de Armando Tixier fue fundada en 1887. Burzi, General Roca, p. 7, escribe que Tixier, un suizo comenzó como colono propietario de 2.000 hectáreas pero que después se convirtió en empresario colonizador; Albarracín, Bosquejo 1889, p. 180 agrega que Tixier se transformó de ganadero a colonizador porque durante una muy inusual nevada se le habían muerto 700 vacunos de los 1000 que tenía !. Mulhall, Handbook 1885, p. 700 lista a un Armand(o) Tixier, joyero, calle Córdoba 167, Rosario; en Moragues, Guía 1904, p. 104 la dirección de Tixier es Córdoba 1019, Rosario; el censo 1895 lista a Julio A.(maldo?) Tixier (\*1854, Suiza -<sup>+</sup>1897, Rosario, <sup>∞</sup>1879, Elisa(beth) Waeldin, \*1854, Alemania, <sup>II∞</sup>Sofía Sanchez), joyero y relojero, Rosario; sin embargo en 1900 y 1904 un Armando Tixier (hijo?, <sup>∞</sup>María Sabathie) bautizó hijos en Rosario!); existe un reloj pieza de coleccionista construido por Armand Tixier, Rosario; fue vice-cónsul honorario suizo de 1884 a 1887, Rosario. A. Tixier, legua C42, figura como vecino en 1888 de Pedro Lino Funes, colonia Marcos Juárez<sup>abj</sup>. Alsina, Córdoba, p. 97, lista a la colonia Tixier, 10.824 hectáreas, fundada por Armando Tixier; Ríos, Colonización, 1899, p. 62 dice colonia Tixier, propiedad de Marull hermanos: en el registro 2, 1899, folio 423 esta asentada la protocolización venta de A. Tixier (=Tiscier) a los Marull –se tratará de Mariano, Joaquín? y Juan Marull<sup>As319, J78</sup>– y administrada por Isidro San Juan pero esto debe ser un error. Existe un expediente colonia, departamento Marcos Juárez, número 18, 1897, colonia Tixier, 1 legua 450 cuadradas divididas en 82 lotes, 8 reservados para el propietario Armando Tixier. Campaña Agrícola 1908, p. 6 y Campaña Agrícola 1912, p. 4 dicen fundada por Tixier, propiedad de J. Siegenthaler y otros, 3.465 hectáreas; acerca de la colonia Siegenthaler ver abajo.

El mapa Río-Achával 1905 tiene a las leguas C37 y 39 como Nuevo Vicar(no/io?), comparar D113. Existe una mensura judicial aprobada, Marcos Juárez, número 30, 1900, acerca de (parte de) la 'legua' C43, 505 hectáreas, colonia Tortugas, propiedad de Carlos Formica, Miguel Barale y J. Biga. De Biassi, Torriglia, p. 359, lista a un plano 1916, sucesión de Dionisio Gassman, C43. Burzi, General Roca, p. 5 menciona, además de una serie de chacareros, a Delfín Carballo<sup>E100</sup> (\*1852, Córdoba, ∞1882, <sup>11133</sup>Rosa Araya, \*1860, Córdoba, hija de <sup>1113</sup>Reyes Araya<sup>An17,D101,E102,F102</sup>), censado comerciante en Cañada de Gómez en 1895, –actuó también como comisario 1882-1887 en General Roca– y a Juan Cruz González<sup>As315,Bini,C46</sup> (\*1876, Santa Fe, censado soltero en Constitución, Santa Fe en 1895, ∞Teresa Aurelia Tiscornia<sup>An112</sup>), comprando respectivamente en 1885, 1.500 hectáreas –en 1896 Carballo se las vendió a hermanos Fracchia, y se mudó a las cercanías de Los Surgentes<sup>E100</sup>– y en 1888, 1.900 hectáreas, la estancia Santa Teresa, esta última situándose apenas al noreste de General Roca<sup>C37</sup>. Perazzo, Tortugas, p. 27 dice que Juan Cruz González por un tiempo ofició de jefe de estación de Tortugas, Santa Fe cuando esta se inauguró en 1876. En Lanciotti, Inmobiliarias, p. ?? un J.(uan?) C.(ruz?) González figura como socio de una compañía inmobiliaria rosarina alrededor de 1907; ver también C54. Los Anuarios Kraft 1913 y 1919 listan a Delfín Carballo, estancia Santa Rosa y Juan C. González, ganaderos, (La Graciana), General Roca; el último sigue figurando como hacendado, General Roca en los Anuarios Kraft 1924, 1929 y 1935.

El plano colonia Carlos Casado<sup>B101</sup> marca a la antigua casa de la estancia Fragueiro<sup>C41,arr</sup> como habitada por Sigenthaler (=Siegenthaler)<sup>B102</sup>. El mapa Río Achával 1905 tiene a la legua C41 como de Sig(u)enthaler; Moragues, Guía 1904, p. 216 lista a Juan Siegenthaler<sup>abj</sup> y también a David R. Miller como estancieros en General Roca. Wilcken, Colonias, p. 104 relata que la familia Siegenthaler que había llegado a la Argentina en 1870 con implementos agrícolas pero sin un peso, en 1872 se componía de la madre viuda, cinco hijos y una hija. Habían comprado dos concesiones y 'ahora dos mas', en la colonia Bernstadt (=Roldán) ya eran colonos ya bastantes exitosos a pesar de que los dos años pasados habían sido poco rendidores. Poseían mas de 120 vacunos, porcinos y equinos, producían quesos, cosechaban trigo y maíz y tenían un pequeño alfalfar. Albarracin, Bosquejo 1889, p. 180 ya menciona a hermanos Siguentales (=Siegenthaler, pronunciado en alemán 'Siguentaler') como propietarios de 1.850 cuerdas cuadradas (≈2.960 hectáreas) alambradas 'a cinco hilos' de la colonia Tortugas. Ferrero, Colonización, p. 191 lo identifica a J. Siegenthaler como colono de la colonia Tortugas que se transformó en empresario colonizador; ver sin embargo C52. Burzi, General Roca, p. 7, menciona a los hermanos Sigenthaler dueños de unas 3.000 hectáreas, estancia La Costa. La **colonia Siegenthaler**, 4.000 hectáreas, fue creada en 1895 por Siegenthaler hermanos y siguió siendo su propiedad hasta por lo menos 1912: Río, Colonización 1899, p. 4 y Campaña Agrícola 1912, p. 4; parte de la colonia ocupaba tierras que originalmente fueron parte de la colonia Tortugas. Chaumeil, Colonias 1895, p. 36 lista a la colonia Siegenthales, 3.700 hectáreas, pedanía Espinillo, 'no acogida a la ley' (de colonias), 'no vende (terrenos)', ya poblada por 7 familias argentinas; parte de la colonia ocupaba tierras que originalmente fueron parte de la colonia Tortugas. Arturo Siegenthaler, Neuquén, me comunica (2009) que Anna Elisabeth Wüthrich (=Wutherich) viuda de (Johann) Siegenthaler llegó al puerto de Rosario en 1870 con ocho hijos – entre ellos Alexander (=Alejandro), Johann (=Juan), Christian (=Cristiano), Daniel y Bernhard (Bernardo)- junto con otras 25 familias suizas traídas por Guillermo Perkins para poblar la colonia Bernstadt (=Roldán)<sup>arr</sup>. Alexander Siegenthaler (\*1849, Trub, Bern, Suiza, ∞1874, Rosario, Elise S., ∞II1883, Rosario, Lucia Maino\*1865, Alessandria, Italia) cuando casándose en la iglesia Satnt Bartholomew, Rosario, figura como radicado en Tortugas. Daniel Siegenthaler (∞Ana Bühlman, 3 hijos entre 1888 y 1893) y Bernard Siegenthaler (\*1854, Trub, Bern, Suiza -+1888, ∞1878, Rosario, María Sieber,\*1859, ∞II1889, Teofilo Schneebli, \*1858) aparecen como residiendo en San Gerónimo, Santa Fe. En 1876, Johann Siegenthaler (\*1852, Trub, Francia (?)-+1910), casó en la misma iglesia, Rosario con Elise Walther Horn (\*1855, Wohlen, cantón Berna, Suiza-+1940), ambos residentes en Roldán, Santa Fe. En 1892 Johann S., agricultor y Elisa Walt(h)er de S., entonces residentes en General Roca<sup>C41</sup>, bautizan en la idéntica iglesia a tres niños nacidos en Marcos Juárez:

website argbrit howat. En el censo 1895 la familia, 9 hijos, aparece como residente en Espinillo. Ferrero, Colonización, p. 122 dice que en 1898 la colonia Siegenthales(r) había quedado reducida de originalmente, cuando fundada, 3.770 hectáreas a 1.800 hectáreas por división entre los propietarios y que solamente quedaba Juan Siegenthales como colonizador, las demás fracciones estaban dedicadas a alfalfares y la invernada de hacienda. La Compilación Leyes 1908, p. ?? anuncia el nombramiento de Juan Siegenthaler, entre otros, como vocal de un jury (=jurado) de reclamos acerca de la contribución directa, departamento Marco Juárez. El Anuario Kraft 1913 lista a Rosa W.(yrsch =Wirsch<sup>B136</sup>, (\*1864, Opürgen, Suiza -<sup>+</sup>1948,<sup>∞</sup>1884, Rosario, Christian (=Cristiano) Siegenthaler,\*1858-<sup>+</sup>1896, figuran bautizando tres hijos entre 1888 y 1894) de Siegenthaler –a esta señora también como dueña de una cremería–; Arturo (\*1885-<sup>+</sup>1922), Juan (\*1877-<sup>+</sup>1967) –ambos ya de la siguiente generación nacida en la Argentina– y también a una sociedad Pinasco<sup>E104,G59</sup> y Sigenthaler, como ganaderos en General Roca; los Anuarios Kraft 1929 y 1935 listan a una viuda (Rosa o Elise?) de Siegenthaler y a hermanos Siegenthaler como hacendados, General Roca.

Paréntesis basado en Delius, Murray y Landaburu, website argbrit howat. En lo precedente mencionamos repetidas ocasiones al mapa Warner 1898. Su autor fue el ingeniero agrimensor Ralph (=Rodolfo) Arthur Warner<sup>G26,Lini</sup> (\*1849, Londres, Inglaterra-<sup>+</sup>1930, Morón, Buenos Aires,<sup>∞</sup>1875, Luján, Isabel Enriqueta Browne,\*1849, San Vicente, Buenos Aires -<sup>+</sup>1936, Morón: website newland las chozas). Su padre William Warner (\*1814, <sup>∞</sup>Eliza M. Warner, \*1820; 5 hijos) trabajaba de changador para la Great Western Railway, Paddington, Londres. La familia Warner parece haber dejado Inglaterra alrededor de 1865, presumiblemente para venir a trabajar con el FC. Central Argentino que se comenzaba a construir en ese entonces. Previamente, en 1854 un posible pariente pionero R.(alph?) E. Warner ya había actuado como testigo en un casamiento en Buenos Aires: habrá fallecido (de cólera?) y dejado alguna herencia para William Warner? La familia se debe haber radicado en la ciudad de Rosario, Santa Fe, entonces en rápido crecimiento. Es probable que Ralph A. W. se haya recibido de agrimensor en la misma ciudad, en la que de alrededor de 1870 en adelante ya existía una escuela de agrimensura: website agrimensura rosario. Mulhall, Handbook 1885, p. 700 lista a Warner y cia., ingeniero civil, calle Córdoba 38, Rosario. El Archivo Torriglia, Rosario, guarda mucha documentación acerca de su labor durante esa época. Warner era cuñado de Miguel Hearne<sup>I30</sup> y doble concuñado de Eduardo Casey<sup>Nini</sup>. Entre 1880 y 1884 Warner actuó en la mensura y división de los campos Venado Tuerto y Loreto de Casey<sup>Nini</sup>; en 1889 trazó los planos de la colonia y el pueblo Cafferata, Santa Fe<sup>G99</sup>. Después de la crisis económica ocurrida hacia el final de la presidencia de Miguel Juárez Celman (1886-1890), las compras y ventas de campo comenzaron a repuntar. Es cuando Warner en 1895 produjo un mapa catastral que con unas pocas correcciones y añadiduras manuscritas es el mapa Warner 1898 al que nos referimos frecuentemente en esta Reseña y del que el mapa Warner 1903, que también mencionamos es una algo actualizada edición. Rodolfo A. Warner continuó mensurando campos y produciendo planos para pueblos, en 1909, por ejemplo para el pueblo Germania (=hoy Orellanos), Buenos Aires en uno de los campos de Königs, Günther y cia., para divisiones sucesorias, en 1892 concernientes los campos de los esposos Arévalo<sup>I30</sup>, para propósitos judiciales en 1904 concerniente un campo de J. W. Ricketts<sup>H28</sup>, para subastas públicas, en 1906 de un campo de los hermanos Gibson<sup>H28</sup>, para ventas privadas, y para la documentación de dueños, en 1921 para la Sociedad Anónima La Bélgica de la familia Nottebohm<sup>G26,H28,I30,I31</sup>. En esta última documentación aparece un sello indicando que la dirección comercial de Rodolfo A. Warner, agrimensor nacional, era entonces Cangallo (hoy Presidente Perón) 316, Buenos Aires, la posterior oficina de los Nottebohm situándose casualmente en Cangallo 315. Rodolfo falleció en 1930 y su señora Isabel en 1936, ambos siendo sepultados en Morón, un suburbio de Buenos Aires, en el que parecen haber residido desde mas o menos 1910 en adelante. En el English Directory 1923, p. 98, Cangallo 315 incidentalmente es la dirección de Runciman<sup>G27</sup> y cia., una conocida empresa administradoras de estancias<sup>G27</sup>. Blinn, Mercantile, p. 132 cita a Herbert Gibson<sup>H28</sup> acerca de como este tipo de empresas operaban hacia 1903: cobraban una tasa fija o un por-ciento, elegían a un administrador al que pagaba el propietario, llevaban las cuentas pero por lo demás no asumían ninguna responsabilidad. Vera, Colectividades, p. 38

El tr n El Serrano arribando a la estaci n Marcos Ju rez en 1958.

menciona una colonia Irigoyen –nombrada seg n el entonces ministro del interior Bernardo de I.<sup>Cfin,Lini</sup>– que la Calco propuso fundar entre Tortugas y Leones en 1878 pero que fracas  por la ‘presencia de ind genas’ y la falta de cooperaci n gubernamental<sup>arr</sup>. En 1884 Nicol s Mar a Alvarez (\*1835, Rosario -<sup>+</sup>1887, Rosario, <sup>∞</sup>Justina Rodr guez,\*1839; es ella la que en 1890 fund  el pueblo Alvarez, Santa Fe) adquiri  a la Compa a (de Tierras) del Ferrocarril Central Argentino un campo El Espinillo pr ximo a la actual ciudad Marcos Ju rez. Lo rebautiz  estancia (/colonia) San Nicol s y cuando falleci  –figura inventariada en su sucesi n del a o 1887– ya estaba dividida en 53 concesiones bajo el nombre de colonia Alvarez: tengo un plano gentileza de Mat as  lvarez Colombres, Buenos Aires. El casco de la estancia se encontraba a media legua al suroeste de la estaci n/el pueblo Espinillo. Ten a una superficie de dos leguas de frente por una legua de fondo (leguas C44 y 46); el frente (norte) eran las v as del FC. C. A., al sur limitaba con la colonia de Pascual P ez<sup>abj,D92</sup>, al este con (Armand) Tixier<sup>arr</sup> y al oeste con Stelli (=Estelli<sup>abj,C48</sup>), pero la colonia no se realiz : comunicaci n 2011, Sebasti n Alonso, Rosario. El campo pareciera haber reca do otra vez al vendedor; sin embargo seg n una escritura asentada en el registro 1, 1889, folio 1442, Justina Rodr guez de Alvarez le vendi  un terreno en la pedan a Espinillo a Pedro Lino Funes. En el plano 1912 La Castellana<sup>D90</sup>, las leguas C44 y 46 aparecen como de Chiesa<sup>E86,H71,abj</sup> hermanos. Pedro Lino Funes vendi  un campo a Pedro y Antonio Chiesa: registro 3, 1901, folio 1485. Hubo una **colonia Espinillo** fundada en 1884 por la Compa a de Tierras del Ferrocarril Argentino (=Calco), administrada por –y despu s propiedad de– una sociedad (Cornelio) Casas<sup>Dbb</sup> y (Ram n T.) Figueroa<sup>D14</sup>: Vera, Marcos Ju rez, Cien a os, p. 249; Ferrero, Colonizaci n, p. 71 y Albarrac n, Bosquejo 1889, p.178; ver tambi n E102. Rebautizada **colonia Marcos Ju rez** y obviamente ampliada, Albarrac n, p. 151, en 1887 le aporciona 13.528 hect reas (≈5 leguas cuadradas). Chaumeil, Colonias 1895, p. 51, la lista todav a como colonia Espinillos, 13.000 hect reas, de la Compa a FC.C.A., fundada en 1884, 430 habitantes. Los mapas Warner 1898 y Peralta 1905 tienen las leguas C43 hasta C46 rotuladas colonia Marcos Ju rez y ubicadas al este de la estaci n / **ciudad Marcos Ju rez**. La localidad Marcos Ju rez todav a aparece como estaci n Espinillo (Km 140) en un horario 1884 del FC.C.A. Se convirti  en la cabecera del departamento Marcos Ju rez creado en 1888. Nicol s Tiscornia<sup>An112</sup> fue su primer jefe pol tico 1888-1893: Leyes 7.11. 1893; en 1893-1895 el jefe pol tico del mismo departamento lo era Juan Cruz Gonz lez<sup>C37</sup>, –cu ado de los Tiscornia; hab a sido anteriormente intendente; fue suspendido como jefe pol tico por unos meses acusado de arbitrariedades–, en 1900; lo remplaz  Mariano Fragueiro<sup>B101</sup>; en 1901-1904 lo fue Ernesto Casas<sup>Dbb,F100</sup> y en 1910-1912 y 1914-1915 Fernando (M.) Araya<sup>E102</sup>: Vera, Marcos Ju rez, Cien a os, p. 405, 412 y 414; Pavoni Jefaturas, p 164. El pueblo que se form  alrededor de la posta se ubic  en lo que actualmente es el barrio El Panal, un bajo dado a inundaciones, por lo que al rato el centro urbano se mud  algo al norte llam ndose all  Barrio/Pueblo/Villa Argentino/a<sup>G62</sup>. Hector Dec ndido, entrada Villa Marcos Ju rez , www Caminos y Pueblos escribe que don Pedro Tiscornia, due o de la estancia Santa Cecilia, administraba por su hijo Nicolas, en 1887 ya hab a comenzado con la construcci n del molino constituido por ‘1 millon 200.000 ladrillos y que iba a moler 200 fanegas de trigo diarias’ La misma entrada tambi n d  una sumaria biograf a de Marcos Nicanor Ju rez (\*1843, C rdoba-<sup>+</sup>1900, C rdoba). En 1875 compr  la estancia Los Perros<sup>G65</sup>, ubicada al sur de Fraile Muerto, donde se dedic  a la cr a de ganado. Comenz  su carrera como jefe pol tico del departamento Uni n, y cuando su hermano, Miguel Ju rez Celman, asumi  como gobernadora provincial (1880-1883), resolvi  radicarse en la capital provincial donde fue designado concejal y luego senador provincial. Dej  este cargo al aceptar el de jefe de polic a de la ciudad, con el cual persigui  a los opositores al partido gobernante. Miguel Ju rez Celman fue electo presidente argentino en 1886. En 1887, Marcos fund  en la capital cordobesa el club social El Panal. Fue su  nico presidente y desde all  manej  a discreci n la pol tica provincial hasta lograr ser electo

gobernador en 1889. Desempeñó este cargo hasta el siguiente año, cuando tuvo que renunciar; algo después El Panal cerró.

Hay un expediente colonias, departamento Marcos Juárez, número 24, 1888, 'leguas' C44 y 46, 5.399 hectáreas, **colonia Marcos Juárez**, de Pedro L.(ino) Funes; limitaba al norte con las vías del F.C.C.A., al naciente con colonia (Armand) Tissier<sup>arr,C42</sup>, al oeste con colonia Constan(cia)<sup>abj</sup> y al sur con colonia General Paz de Pascual Paéz (= 'derechos de la costa río Tercero(?)'<sup>D90</sup>); la legua C46 contiene en su rincón noroeste a la mitad sur del pueblo Marcos Juárez; Ferreyra, Tierra, p. 197 establece que la colonia Marcos Juárez de Pedro L. Funes se aprobó en 1889: Leyes 21.6. 1889; el expediente incluye una carta datada 1900 advirtiendo que Pedro L. Funes adeudaba contribuciones directas correspondientes a sus colonias Olmos<sup>As18</sup> 8.220 hectáreas, Marcos Juárez, 4.428 hectáreas y Funes<sup>B5</sup>, 924 hectáreas. El mapa Registro 1912 marca a las leguas C44 y 46 como colonia Marcos Juárez. Incidentalmente, la antigua posta Espinillo<sup>Cini</sup> se hallaba en la legua C46<sup>abj</sup>. Núñez, Monte Buey, p. 26 informa que Marcos Juárez como gobernador aprobó en 1889 los planos de la colonia Marcos Juárez fundada por Pedro Lino Funes, pedanía Espinillo; efectivamente, Ferreyra, Tierra, p. 197 reproduce el decreto por el que la colonia Marcos Juárez de P. L. Funes se acogió en ese año a los beneficios de la ley 1886; ver también Benedetto et al., 2009, Funes.

Sección este del renglón C, 'leguas' ferrocarrileras de acuerdo a los mapas Warner 1898 y Córdoba 1924.

Paréntesis: Pedro Lino Funes (\*Cordoba, 1853-+Rosario, 1910), primo de Clara Dolores Funes, esposa del dos veces presidente Julio A. Roca y de su hermana, Elisa Funes, esposa del presidente Juárez Celman. Pedro Lino Funes se radicó en Rosario a y despues de trabajar en un comercio y en el Banco de Londres y Rio de la Plata hasta su cierre en 1876, participó en la revolucion de 1877. En esta actuaron propietarios de grandes extensiones y colonos extranjeros en contra el gobierno de Servando Bayo. Estuvo detenido 4 meses y luego se dedicó a la politica y al comercio. Se graduó de medico con una tesis y fue electo diputado provincial. Tambien fue comprador, años antes, de otras tierra como la colonia Tortugas, fundo la colonia Manuel Quintana y la colonia Olmo cerca de Cruz Alta en 1885. Su principal establecimiento agrario lo erigió en la Villa San José que compró a Modesta Avila de de la Torre y que llmó Maria Luisa, como su primera hija (\*1873) y cuyo administrador fue Pedro A. Rios. Él tambien fue administrador de las grandes extensiones de Bernardo de Irigoyen y de Carlos Pellegrini. Presidio el Banco Industrial y de Comercio, fue miembro del Hipodromo Rosario S.A. y de la Constructora de San Nicolas, fue jefe politico de Rosario en 1909 cuando promovió la persecucion de la naciente mafia rosarina<sup>D92</sup>. Ríos, Colonización, 1899, p. 60 la dice a la colonia propiedad de P. L. Funes<sup>As18,B19,B5</sup> y administrada por Emilio Maldonado<sup>As18,B19 B5</sup> –era el suegro de Funes–; Campaña Agrícola 1908, p. 6 y Campaña Agrícola 1912, p. 4 dicen fundada en 1889, 5.050 hectáreas, propiedad de Chiesa hermanos<sup>E86</sup> – parece que la colonia se conoció entonces como colonia Dalmacia, ver Vera, Marcos Juárez, Cien años, p. 418– administrada por (I.) Bengochea y cía.; esta última era una casa de ramos generales y acopiadora de cereales local: Vera, Marcos Juárez, Cien años, p. 259, 304 y 418, Almanaque Marcos Juárez 1900, p. 81. Los hermanos Antonio (\*1858, Chiasso, Suiza -+1935, Rosario), Aquiles (\*1851, Chiasso -+1921, Rosario) y Pedro (\*1854, Chiasso -+1840, Rosario) Chiesa<sup>Bini,E86</sup> fueron conocidos comerciantes importadores en Rosario: Abad Santillán, Enciclopedia y Schubert, Argentinien, p. 201. La colonia Marcos Juárez sigue figurando en los mapas Chapeaurouge 1915 y Córdoba 1924. El inicial pueblo Marcos Juárez se ubicó sobre el esquinero común oeste de las leguas C45 y C46. El mapa Córdoba 1882 indica que estos (y vecinos) lotes ferroviarios antiguamente formaban una trapezoidal **suerte 89**, serie B centrada alrededor de la posta Espinillos y la estación Marcos Juárez. A ella se refiere una mensura administrativa número 4 (=144, departamento Unión), 1864, departamento Marcos Juárez, 9.613 hectáreas, pedanía Espinillo, propiedad fiscal, conteniendo la

posta Espinillo y siendo vecinos al norte Mariano Fraguero<sup>B101,B19</sup>, al oeste las suertes B6 y D14 y al sur la suerte D90. El mapa Peralta 1905 lo tiene a (J.) Asencio Cardiazábal (=Lardizábal<sup>abj</sup>) dueño de la parte norte de la legua C48 y parte de la legua C50: será la **colonia La Florentina**, 1.690 hectáreas fundada en 1900 que lista Vera, Marcos Juárez, Cien años, p. 250, ver sin embargo An137. León Durán figura como dueño de la parte sur de la 'legua' C48 y parte de la 'legua' C50 que se agrega a la **colonia General Paz**<sup>D90</sup> ubicada más al sur. En 1.451 hectáreas de la 'legua' C46 se estableció en 1958 la estación experimental Marcos Juárez del Inta (=Instituto Nacional de Tecnología Agropecuaria), conocida por haber iniciado en 1977 la 'siembra directa' en la región. Antonio Pareja vendió un campo a Leon Durán: registro 3, 1897, folio 620v.

El plano de la colonia San Nicolás, 1884, (=colonia Marcos Juárez<sup>am</sup>), tiene a un J. Estelli propietario de (toda?) la 'legua' C48. En el Registro 1, legajo 8, 1890, Archivo Histórico (=expediente colonia, departamento Marcos Juárez, número 8, Archivo Catastro) Antonia (=Antonio) Pareja e hijo solicitan que la legua C48 ferrocarrilera se declare colonia Constancia incluyendo una villa General Paz. El mapa Warner 1898 sin embargo denomina Constancia a la legua C50; así también mapa Córdoba 1924; Chaumeil, Colonias 1895, p. 31, la lista 3.720 hectáreas, Espinillos, fundada por Antonio Pareja e hijo en 1890; Ríos, Colonización, 1899, p. 60 lista a la **colonia Constancia**, fundada en 1886, propiedad de Antonio Pareja; la colonia también aparece en García, Memoria 1898, p. ?? con una superficie de 2.126 hectáreas- pero en el en el mapa catastral 1908 figura como La Costanza. Ferrero, Colonización, p. 122. Ferrero, Colonización, p. 122 y 125 relata que el inspector de colonias Ortiz y Herrera en 1895 encontró que la colonia Constancia de A. Parera (=Pareja) e hijos –lo mismo que varias otras colonias mas en el mismo o los siguientes años: Santa Cecilia<sup>An112</sup>, Chapeaurouge<sup>B135</sup>, Primera Argentina<sup>As319</sup>, Siegenthaler<sup>C41</sup>, Ricasoli<sup>D,E104</sup>, Algarrobitos<sup>F22</sup>, Armenia,<sup>Fnn</sup> Monte Molina<sup>H29</sup>, y Bremen<sup>M18</sup>– no estaba funcionando como tal sino como establecimiento ganadero invernador después de haber sido alfalfa, se supone que por arrendadores<sup>H28</sup>. La consecuencia era que los propietarios debían perder la ventaja impositiva que habían gozado y posiblemente debían pagar una multa. El ministro Justiniano Posse<sup>F23</sup> en 1895 en una circular recordó a los receptores de renta –a los que varios terratenientes indudablemente sobornaban– que la ley de colonias de 1886 tenía el propósito primario de promover la radicación de colonos (agricultores) y no la de estimular la producción (ganadera): Ferrero, Colonización, p. 97; acerca de las sucesivas leyes que rigieron la colonización en Córdoba ver el libro Cárcano, Evolución. Antonio Pareja figura como residente en Marcos Juárez en el Almanaque 1900. El registro 1, 1889, folio 193v, escribano Ponciano Gallegos, registra la compra por Federico Günther<sup>F83,G27</sup> a Antonio Pareja de una estancia, departamento Unión; si se trata de esta u otra no está claro.

Paréntesis: Antonio Pareja<sup>F22,H68,I76</sup> (\*1837, San Nicolás -+1917, Buenos Aires, ∞1846, Dolores Díaz, \*1837), censado propietario en San Nicolás en 1869; padre de Antonio F.(lorenco) Pareja,\*1865, San Nicolás, ∞1888, María Casas \*1871), este censado comerciante en Rosario en 1895. El padre en 1852 fue un voluntario en el ejército del general José María Paz, durante el sitio de Buenos Aires tomando parte en el combate El Tala. En 1859 participó en la batalla Cepeda y en 1861 en la batalla Pavón. A continuación se retiró a su hacienda (=estancia) de San Nicolás dedicándose a las labores agropecuarias, pero participando en campañas políticas. Era un decidido mitrista. Intervino en la revolución de 1874 y sufrió una larga prisión que amenguó su fortuna. Hacia 1880, cuando apenas se había recuperado económicamente, retomó las armas como ayudante del general Bartolomé Mitre participando en los encuentros de Los Corrales y Puente Alsina. A continuación se dedicó al adelanto del sur de Santa Fe y Córdoba aunque siguiendo como concejal de San Nicolás. En 1890 Antonio Pareja rebeló contra el presidente Miguel Juárez Celman, fundando al mismo tiempo la colonia General Paz en Córdoba, cuyos trigos, los primeros (?) que se cosecharon en la región, ganaron una medalla de oro en la exposición de Chicago 1893<sup>D90,F22</sup>. Publicó en La Nación y otros diarios sobre temas políticos, económicos y agrícolas: website san nicolas. Fue uno de los

fundadores de la Sociedad Rural de Rosario en 1895; tendría algo que ver que el martillero de igual nombre que actuaba en Venado Tuerto en 1896: Landaburu, Gringos p. 126 ?.

La parada Espinillos del FCCA terminó ubicada algo al norte de la posta Espinillo: Hector Decándido, Marcos Juárez, Posta Espinillos, www Caminos y Pueblos. Aunque el ferrocarril entre Tortugas y Fraile Muerto se completó en 1866, y una parada Espinillos ya figuraba en el proyecto 1856 del ingeniero Allen Campbell, la estación de hecho recién se abrió en 1884. El pueblo comenzó a formarse en 1885, bautizándose Villa Marcos Juárez en 1887; su primer intendente fue Pedro Tiscornia. Los Tiscornia poseían la estancia Santa Cecilia alrededor del actual pueblo Chilibroste<sup>An112</sup>, a unas 5 leguas al noroeste de Marcos Juárez. <sup>1/</sup>Pedro T. y su primo <sup>23</sup>Nicolás Tiscornia habían sido previamente encargados por el gobernador Miguel Juárez Celman (1880-1883) –o más bien por su hermano Marcos Juárez, amigo de ellos y a la sazón jefe político en Fraile Muerto– de librar de bandidos a la región. Los dos junto con Ernesto (= <sup>2/</sup>Esteban?) tuvieron una firma comercial Tiscornia hnos., Marcos Juárez: Converso, Mercado, p. 66. Poseyeron también un molino harinero<sup>arr</sup>, ver Albarracín, Bosquejo 1889, p. 305, que alrededor de 1900 pasó a ser de (Lardizábal y) Escudero hermanos –uno de estos era un Ansberto Escudero, Rosario–, ver Almanaque Marcos Juárez 1900, p. 78. Debe ser el mismo molino que se les quemó a los hermanos Escudero<sup>E102</sup> en 1914, ver Nuñez, Leones, p. 65, y que pasó a ser de Minetti y cía. en 1915. Bartolomé Escudero compró a una Sociedad Anónima Molinera Agrícola-Comercial un ‘establecimiento de campo’ situado en la colonia (Los) Leones<sup>abj</sup>: registro 2, 1909, folio 183. En los Anuarios Kraft 1924 y 1929 figura un estanciero D. French (=Frenck?), El Clavo (un sugestivo nombre!), Marcos Juárez, estancia que no logro ubicar.

Paréntesis: La madre de Marcos Nicanor Juárez<sup>D??,G65</sup> (\*1843, Río Cuarto -<sup>+</sup>1900, Córdoba) fue Rosario Celman Argüello (de Marcos Juárez, padre). Marcos N. J. era sin embargo, solo medio-hermano de Miguel Juárez Celman<sup>F100</sup>, siendo él producto de una violación por un indio que su madre sufrió durante un malón en el sur de Córdoba: website saguier tomo v. Casado con Claudina Revol, una hija del pintor francés Felix (=Felise) Revol<sup>H29</sup> (\*1821, Lyon-<sup>+</sup>1867, Córdoba) del que el Museo de Bellas Artes, Buenos Aires expone actualmente (2005) el retrato de una señora Aldao<sup>G58</sup>; acerca de los hermanos de Claudina Revol ver H29. Marcos Juárez se educó en el colegio de Monserrat, Córdoba, actuó en la batalla de Pavón y fue después un influyente caudillo político cordobés, carrera que comenzó como jefe político 1877-1882 del departamento Unión. En Leyes 10.6.1880 el gobernador M. Juárez Celman lo nombró teniente coronel y comandante del batallón Juárez, Bell Ville. Fue entonces cuando adquirió la estancia Los Perros<sup>G65</sup>. Pasó a ser jefe de policía de la provincia Córdoba –ocupando este cargo fue instrumental en la destitución en 1888 del gobernador Ambrosio Olmos<sup>N48</sup>– y por último también llegó a ser gobernador (1889-1890). Terminó renunciando al mismo tiempo que lo hizo su medio-hermano, el presidente Miguel Juárez Celman<sup>F100</sup>. Nuñez, Monte Buey, p. 24 provee una biografía mas completa; ver también el libro Cepeda, Juárez, 1962. Manejó el poder por medio de logias masónicas<sup>E24,G26,N28</sup>, por medio de un club o logia El Panal que reunía a los notables oficialistas de la época y por medio de una asociación vigilante La Cadena que se valía de la violencia y el terror. Logró que se diese su nombre y el de su hermano a varios lugares: website marcos juárez.

El mapa Peralta 1905 tiene a la legua C52 como **colonia Armando** de E.(milio D.) Ortiz<sup>B108</sup>; sospecho que el nombre de la colonia le viene de uno de los antes mencionados Armandos Tixier o Dreyfus. Rios, Colonización, 1899, p. 60 sin embargo dice que fue fundada en 1895, propiedad de Emilio D. Ortiz y administrada por Juan Gil<sup>F23</sup>; es todavía listada en Campaña Agrícola 1912, p. 6, propiedad de Emilio Bertiz (=Ortiz), 2.300 hectáreas. El atrasado mapa Córdoba 1924 indica a hermanos Astengo como dueños de las leguas C50 y 52. Cutuolo, Novísimo, lista a Enrique Astengo<sup>Anini,G29</sup> (\*1867, Buenos Aires-<sup>+</sup>1939, Rosario, <sup>∞</sup>1891, Antonia Saint Marie, \*1869, Rosario-<sup>+</sup>1941; hubo un hermano menor Ricardo Astengo) comerciante, industrial –fue rematador y empresario adoquinador<sup>As9</sup> en Rosario– hacendado –fue un conocido criador de vacunos Shorthorn–

ver también Alonso-Terrán, Genealogía, p. ??; en el Review River Plate 27.11. 1907 figura como miembro del Jockey Club Rosario(?). Una sociedad sucesoria Enrique Astengo hacia 1945 era dueña de la estancia Las Rosas<sup>Anini</sup>, que fuera de Guillermo Kemmis<sup>H29</sup> según Saénz, nota 43. Sigue una **colonia Leones**: Albarracín, Bosquejo 1889, p. 156 dice que fundada por familias italianas. Alsina, Córdoba, ~1895, p. 85, lista a la colonia Leones, 25.000 hectáreas, fundada 1886 por José Lozano. Chaumeil, Colonias 1895, p. 51 y Río, Colonización 1899, p. 62, la dicen fundada en 1886 por la Compañía de Tierras del Central Argentino, 16.000 hectáreas, leguas C53 a 56, propiedad de varios –también es mencionada por Campaña Agrícola 1908, p. 6 y 1912, p. 4 y todavía figura en el mapa Voz Interior 1938–, incluyendo la estación / el **pueblo Leones**, hoy-día (2004) ciudad. Siendo primero una mera parada Km 159, en 1866 pasó a llamarse estación Leones, la que terminó de construirse en 1867. El nombre originalmente fue Los Leones, lo de acortarlo a Leones aparentemente lo sugirió Sarmiento: Margarita Mollar, entrada Los Comienzos, Leones, www Caminos y Pueblos. Según el cónsul Hutchinson, informe 1869, dos jóvenes ingleses Davy y Wilmot tenían 100 acres cultivados con trigo cerca de Leones. El censo 1869 lista juntos a Juan (=John) Davy (\*1847, inglés) chacarero, Huberto Federico (=Hubert Frederick) Eardley Wilmot (\*1841, inglés) apicultor, Arturo (=Arthur) Davies (\*1842, inglés), negociante, y Gualterio (=Walter) Charles (\*1843, norteamericano) mayordomo, todos ellos solteros, seguidos por los peones/as Celestino Arce (\*1829), Zebulcia Arce (\*1834), Eusebia Arce (\*1857), Nicolás Arce (\*1859), Behman(?) Rivera (\*1837), Santiago Prida (\*1838) y José Rivera (\*1849), todos argentinos. Según la mensura 1885 de la suerte D14 un Gabriel Cuello era propietario de (toda ?) la legua C54; el mismo G. Cuello, junto con Rudecindo Paz, había sido dueño de la estancia Santa Leocadia, después tapada por el dique San Roque, entre 1869 y 1870: Frías, Proceso dique, p. 15. El Commercial Directory 1897 bajo Leones tiene como hacendados a Crisólogo Rodríguez<sup>An212</sup>, Vélez y Lascano<sup>D14</sup> y Gabriel Cuello<sup>C54</sup>.

Paréntesis: Thomas Joseph Hutchinson (\*1802, Irlanda-<sup>+</sup>1885, Irlanda, <sup>∞</sup>Marian H.) fue cónsul británico en Rosario (1861-1870). Envió periódicamente informes a Londres; uno de ellos dirigido al Parlamento en 1869 es citado repetidas veces en la presente reseña<sup>E86,F84,etc.</sup> Fue un personaje aventurero que tuvo una muy movida vida: website hutchinson wikipedia. Fue autor de varios libros, participó entre otras, en la expedición 1862 de Esteban Rams que remontó el río Salado<sup>G26</sup>. Seymour, p. 200 y Sáenz nota 250<sup>bis</sup> mencionan un sanatorio que instaló en Rosario durante la epidemia de cólera de 1867. Según él mismo –ver la introducción del libro Hutchinson, Buenos Aires donde ya se expresa alguna duda– se había recibido de médico en Göttingen, Alemania en 1823 pero la universidad de Göttingen –como parte del reinado de Hannover en esa época Göttingen era gobernado por los mismos reyes de Gran Bretaña– me comunicó en 2006 que un T. J. Hutchinson nunca estudió allí y que definitivamente nadie de ese nombre se recibió allí de médico.

Existe una mensura administrativa número 2 (=66), departamento Marcos Juárez 1894, **suerte 94**, serie B, Corito(?), 1 legua cuadrada, propiedad fiscal, conteniendo a la posta de Los Leones en el cuadrante noreste, vecinos al norte Tomás Funes<sup>B107</sup>, al este campo fiscal<sup>C89?</sup>, al oeste D.(omingo) Mendoza<sup>B108</sup> y Carlos Bouquet, al sur Carlos Bouquet<sup>D109</sup>; la suerte C94 fue ‘tapada’ por los lotes ferrocarrileros C54 y C53. De acuerdo a Udaondo, Estaciones, p. 209 el nombre de la estación / pueblo Leones recuerda a un combate contra los indios del cacique Coliqueo (=Cayuqueo<sup>Fmm</sup>) por el coronel Emilio Mitre<sup>Nini</sup> que tuvo lugar en 1857 en la Cañada de (los) Leones, cerca de Melincué, Santa Fe; el mapa Warner 1898 de hecho marca un campo así nombrado en esa vecindad. Pero es mas probable que el nombre Leones sea de origen local, ver acerca de la previa posta Los Leones de Timoteo Gordillo<sup>Cini</sup>; esta posiblemente se llamó así porque la atendía un Juan de la Cruz León, quién tenía allí un rancho apenas al norte de la posterior estación Leones: Núñez, Leones, p. 30; mas probablemente sin embargo es que se refiriera a un lugar en que se dio antiguamente algún episodio con ‘leones’ (=pumas, *Felis concolor*), fieras que eran entonces bastante comunes en la región<sup>H29</sup>; estos felinos prestaron su nombre a varios lugares en la región, así por ejemplo a León Colgado<sup>An111</sup> y a Leoncita<sup>An137,H54</sup>. Una mensura judicial sin aprobar, número 11, 1864, Marcos Juárez, 10.653

hectáreas, propietario Tomás Funes cuyo texto reproduce Núñez, p. 31 y que se refiere a la suerte B107 antes de que fuera recortada al sur por la transferencia de las ‘leguas’ C53 y 54 al ferrocarril, indica de que la casa de la posta –ubicada dentro de una suerte B106 lindante precisamente al sur de la 107– se hallaba efectivamente próxima al lugar de la futura estación Leones, ver también Penna, Sexta Posta. La mensura 1863, suerte B108, y así también la mensura 1864, suerte B107 ubican a la suerte B106, posta Los Leones en el mismo lugar; expropiada para el FC.C.A. obviamente pasó a ser la ‘legua’ C53 en la que se ubica la estación Leones. Lloret, Gordillo, p. 12, reproduce el registro del fallecimiento en 1865 en la posta (Los) Leones de un Francisco Valdivia que “murió machucado bajo las ruedas de la galera”. Es sin embargo el caso que la octava posta al oeste se llamó Caseros<sup>BI</sup> de acuerdo a la famosa batalla 1852 entre Rosas y Urquiza, y puede bien ser que aprovechando una toponimia local, el Ferrocarril quiso también conmemorar a la menos conocida batalla Los Leones; el tema<sup>Cini</sup> es tratado extensamente por Anónimo, Leones, p. 25. El pueblo Leones fue fundado por la citada Compañía de Tierras del Ferrocarril en 1881, ver website leones. Ya existían algunas casas y comercios: en el website leones figura el de Domingo Benvenuto<sup>F20</sup> (\*1860, Monterroso al Mare-<sup>+</sup>1933, Rosario, <sup>∞</sup>1894, Teodolina Poggi; un hermano Pedro Juan Benvenuto, \*1877, Rosario-<sup>+</sup>1947, Rosario, un socio suyo, creó el trigo Benvenuto, popular en los años '40; hubo también un Juan Benvenuto, \*1850, Génova, comerciante, industrial y colonizador: (Herrero, Índice Biográfico) vino a la Argentina con sus padres en 1875; es mencionado como dueño del comercio mas importante, fundado en 1883, y como comprador de uno de los primeros lotes del pueblo Leones. Vera-Riquelme, p. 193 listan a Domingo, Juan Pedro y Santiago Benvenuto como comerciantes en Córdoba hacia 1914. Moragues, Guía 1904, p. 257 lo lista a Domingo B. como vocal de la Cámara de Cereales, Santa Fe. Herrero, Índice Biográfico dice de su hijo Leonardo Francisco Benvenuto (\*1892, Leones-<sup>+</sup>1971, Rosario, <sup>∞</sup>1920, Saguier, Sabina Catalina Minetti; los Minetti eran importantes molineros y fideeros santafecinos y cordobeses; Minetti y cia. tienen de hecho un molino en Marcos Juárez: Vera, Marcos Juárez. p. 331) que fue abogado, miembro de la Bolsa de Cereales, presidente de la Sociedad Rural Argentina; acerca de otros Benvenutos ver As101, F20 y H55. Pedro Benvenuto en 1908 fue nombrado miembro de la comisión de caminos departamento Marcos Juárez: Compilación Leyes 1908, p. ???. El Comercial Directory 1897 bajo Leones lista a los agricultores y ganaderos Crisólogo Rodríguez<sup>An111</sup> y (Oavaldo) Vélez y (Eduardo) Lascano<sup>D14,D109</sup>. El Anuario Kraft 1913 lista a Domingo y Santiago D. Benvenuto, los Anuarios Kraft 1919 y 1924 listan a Domingo Benvenuto solo, los Anuarios Kraft 1929 y 1935 listan a Domingo y Santiago D. Benvenuto como ganaderos, Leones; en el Anuario Kraft 1941 figuran Leonardo y Atilio Benvenuto, hacendados, Leones, y en los Anuarios Kraft 1945, 1952 y 1958 Leonardo Benvenuto solo. Los Anuarios Kraft 1924 a 1952 a su vez tienen a Domingo Benvenuto, ganadero en San Marcos<sup>abj</sup>; en San Marcos los Benvenuto también operaban un almacén de ramos generales y un acopio de cereales.

En el mapa Warner 1898 las ‘leguas’ C55 y 58 son de Landeta –existe una estación / pueblo santafecino de este nombre fundada en 1893 por Juan Landeta<sup>As10</sup> (=Landetta)– y Benvenuto. Rios, Colonización, 1899, p. 60 dice **colonia Benvenuto** fundada 1887, propiedad de Domingo B.; García, Memoria 1898, p. ?? dice propiedad de (Domingo) Benvenuto y (Nicolás?) Landeta; así también en 1900. Campaña Agrícola 1912, p. 4 dice de Bevenuto hermanos, 2.797 hectáreas. Asinari, 1973, p. 138, lista a Domingo Benvenuto como dueño hacia 1914 de la colonia Benvenuto, 2.757 has., Bell Ville. En el registro 2, 1887, folio 186v, figura escriturada la venta de terrenos en Leones por la Compañía de Tierras Central Argentino a Domingo Benvenuto; en el mismo registro 2, 1889, folio 1278, la misma compañía vendió terrenos de la colonia Leones a Antonio Barraco. En el registro 2, 1890, folio 117, la C. Argentina de Tierras e Inversiones también vendió terrenos urbanos de Leones a Cayetano Carlomagno<sup>An112</sup>. El semanario Unión 24.9. 1908 lista a Domingo Benvenuto, cabaña Leones, como expositor en la 1<sup>ra</sup> exposición-feria de la Sociedad Rural de Unión. En 1909 Juan Benitz<sup>G61</sup> compró vaquillonas y toros pedigrí (Shorthorn ?) en el remate liquidación de la cabaña de D.(omingo) Benvenuto, Leones. Domingo Benvenuto y cía., Leones fueron dueños entre 1892 y 1938 de un firma cerealera. Alrededor de 1950 silos cerealeros de Leones todavía eran

de (Leonardo) Benvenuto y cía.: cuando chico me llamaban la atención porque espejismos veraniegos los hacían aparecer cercanos y gigantes apenas cruzábamos el puente que atraviesa el río Tercero sobre el camino Monte Buey a Leones, frecuentemente para ir a buscar a algún visitante que viniendo de Buenos Aires llegaba a Leones o Marcos Juárez con el tren El Serrano, o mas antiguamente con el nocturno Rayo de Sol, o mas tarde con un ómnibus de la empresas Chevallier<sup>G26</sup> o Ablo. Cuando llovía el camino se ponía sumamente barroso y casi llegando a Leones se convertía en un profundo pantano. Por algún tiempo durante los años '40 un chacarero vecino conducía allí una sucursal de la 'industria del pantano': ahondaba pozos en las huellas con una pala para después ofrecer auxilio a los automovilistas encajados cuarteándolos con una yunta de caballos por 10 pesos; ver también Villarroel, Bell Ville, p. 279. Una noche de 1944 allí nos empantanamos con mi padre; mientras él se fue a buscar la consabida ayuda en una cercana casa convenientemente alumbrada por un farolito, yo quedé solito en el auto, bastante asustado por el infernal chapaleo y sonoro coro de miles de ranas y sapos quaqueando.

Entre 1953 y 1955 incidentalmente, Leones llevó el nombre Perón, como en esa época lo hicieron muchos otros lugares en adulación al entonces populista presidente argentino. Yo recuerdo a Leones principalmente en términos de la fábrica de rolos y acoplados Rosso que visitamos con mi padre alrededor de 1946 cuando efectivamente él compró un rolo, para desmenuzar y apretujar la tierra arada que a veces resultaba demasiado cascotuda para la siembra. Pérez Roldán, Aporte, p. ?? dice que la fábrica se fundó hacia 1913 como Santiago Rosso y cia., después Rosso y cia. para fabricar un aparato 'acarreador y embocador'. En Leones existe hoy-día (2004) un museo William (Henry) Partridge fundado en 1967 que recuerda al tempranamente fallecido ornitólogo (\*1924, Leones-<sup>+</sup>1966, Buenos Aires: website wikipedia y Peyrachia, Partridge) a quién menciono al final de esta reseña como mi primer mentor científico cuando yo era colegial. Desde jovencito Partridge fue un ávido naturalista tal como lo fuera unos 100 años antes su tocayo, el autor de 'Allá lejos y hace tiempo' William Henry (=Guillermo Enrique) Hudson<sup>F11</sup>. Después de estudiar por un tiempo ciencias naturales (zoología) en Buenos Aires pasó a trabajar como técnico para el Museo de Ciencias Naturales Bernardino Rivadavia, Parque Centenario de la misma ciudad. Publicó trabajos sobre las aves de las sierras de Córdoba y San Luís en la revista El Hornero. Pero lo que ocupó la mayor parte de su corta vida fue la investigación de la avifauna de la provincia Misiones y por extensión, de la vecina región subtropical brasileña-paraguaya. Un trabajo acerca del redescubrimiento del pato serrucho *Mergus octosetaceus* –se lo creía ya extinto– publicado en la más renombrada revista ornitológica The Auk lo hizo internacionalmente famoso. Tuve el honor de participar por unas pocas semanas –las vacaciones de invierno– abriendo la picada hacia el campamento Yacú-Poí en 1954 en uno de los muchos venturosos viajes a la selva misionera que Partridge realizó. Recuerdo la amistad que lo unía con sus peones de habla guaraní y las serenatas de arpa y guitarra que celebraba con ellos, especialmente junto con un jovencito Marcelino Salas. Recibió una beca Guggenheim para proseguir sus estudios sobre la zoogeografía neotrópica en los Estados Unidos. De vuelta en la Argentina acompañó a varias expediciones zoológicas norteamericanas-argentinas: entre sus colegas del Norte había despertado un gran interés por la avifauna argentina. La última publicación de William H. Partridge –cuando ya muy enfermo– resolvió el misterio acerca de la 'doble personalidad' del azor misionero *Accipiter poliogaster*. No hay duda que el Red Barkidgs a quién Río, Colonización 1899, p. 62 lista como administrando la colonia Santa María –quedaba a unas 3 leguas al sur Noetinger<sup>B3</sup>– de Fleming Francis (=Francis Fleming) era el abuelo de William Henry P.; (L.) Reed Partridge (\*1857, Londres -<sup>+</sup>1932, Leones) –era aparentemente pelirrojo (=red-haired)– quién residente en Leones –llegó a la Argentina en 1891 con su esposa Matilda Greenslade (\*1855, Londres -<sup>+</sup>1940) y cinco hijos y compró una concesión de 100 cuerdas cuadradas, en la colonia Leones, legua C59– bautizó otros tres hijos entre 1893 y 1897 en la iglesia anglicana Saint Bartholomew, Rosario; el padre de W. H. Partridge fue Francisco Partridge (\*1897, Leones-<sup>+</sup>1970, Leones, <sup>∞</sup>Dominga Coppola,\*1899-<sup>+</sup>1970). En el Anuario Kraft 1913 Reed P. figura como Rud Partridge, Leones, en los Anuarios Kraft 1929 y 1935, como Reed Partridge. Si H.(enry?) Partridge, un pasajero de honor de un tren inaugural 1899 destinado a Neuquén (FC, Sur) era un miembro de

la familia no lo sabemos. La legua C53 junto con más campo al norte, la ya mencionada suerte B107, figura como colonia (Luís) Vélez de Osvaldo Vélez: Río Colonización, 1899, p. 62 y Campaña Agrícola 1912, p. 6 dicen 8.216 hectáreas fundada 1881 por J.(ulio) Astrada<sup>Fmm</sup> y O.(svaldo) Vélez, propiedad de varios; se extendía al norte, ver B107. En los Anuarios Kraft 1913, 1919 y 1924 figuran Ben y Craven, ganaderos, Leones, pero no logro determinar cual era su campo.

En el mapa Warner 1898 la 'legua' C57 es parte de la colonia Marcos Sastre B108 mientras que las 'leguas' C59 a 61 son de Isidro Canals y contienen la estación/ el **pueblo San Marcos**. Acerca de él relata Maria Rosa Cornara, entrada San Marcos Sud, Pueblo Chico, www Caminos y Pueblos y, que cuando la inauguración de la ruta 9 pavimentada pasó en 1937 una comitiva de 300 automóviles liderada por el presidenta Augustin P. Justo en 1937 e hizo un alto en San Marcos. Acerca de una suerte 95, serie B existen unas mensuras administrativas, departamento Unión, números 59, y 196, 1864, 5.402 hectáreas, Litín, y 5.412 hectáreas, Ballesteros(?), ambas copias dicen propiedad fiscal. La suerte C95 se centraba apenas al noreste de la posterior estación San Marcos<sup>C59</sup>. Al norte la suerte limitaba con (Domingo) Mendoza<sup>B2</sup>, al este con Carlos Bouquet, al oeste con Nilamón de la Lastra<sup>BI</sup> y al sur con el mismo Carlos Bouquet<sup>D109</sup>; la suerte C95 debe haber contenido la posta La Chacra (=Dos Arboles) de T. Gordillo<sup>Cini</sup> que a seguido quedó ubicada en la 'legua' C59. Un Poucio Pons y un José Subirá le vendieron a Isidro Canals un campo en la colonia Leones, departamento Marcos Juarez: registro 1, 1894, folio 934. Según el mapa Río Achával 1905 las leguas C58 hasta 60, fueron parte de la colonia Sastre<sup>B2,B108</sup>. Udaondo, Estaciones, p. 326 mantiene que a la estación/pueblo el nombre le viene de Marcos Juárez; más probable es que le venga de la cercana colonia Marcos Sastre<sup>E21</sup> que estaría nombrada según el autor del libro Tempe Argentino. Existe una escritura por la que en 1911 ante el escribano Luís Funes, Bell Ville, registro 9, folio 217, Benjamín Sastre<sup>E21,F84,F23</sup> y su sobrino Marcos P. Sastre<sup>F23</sup>, ambos de Bell Ville y solteros –el último apoderado en 1904 por Carmen Sastre, viuda de (Abel) Bazán<sup>F23</sup> para vender dos terrenos de respectivamente 2.352 y 168 hectáreas, leguas 57 y 50(?), colonia Leones que poseía indivisos con su hermano B. Sastre y su suegra María Herrera de Bazán– por la daban completa posesión de las 168 hectáreas a José M. Martínez, Marcos Juárez, casado. Albarracín, Bosquejo 1889, p. 175 anota que en 1887 estaba por inaugurarse la estación Marcos Sastre próxima la colonia. Según el mismo escritor M. Sastre también está nombrada la estación Sastre, Santa Fe. El plano La Castellana<sup>D90</sup> 1912, tiene a las 'leguas' C59, 60, mitad 61 y mitad 62 de Escudero<sup>E102</sup> hermanos; La Rural 1912 lista a Santiago Escudero, La Castellana, Marcos Juárez. En el mapa Córdoba 1924 la legua C59 es de S.(antiago) Díaz<sup>C77,F66bis</sup> la legua C61 de Bartolomé Devoto<sup>As18</sup>, la legua C60 es una estancia San José y la legua C62 es una estancia Santa Jilena. Martínez-Levandowski, Argentina, p. 259 menciona una estancia La Isleta, San Marcos –a la que no logro ubicar– 2.060 hectáreas alfalfadas como vendida en 1911 por 180 pesos la hectárea. El Review River Plate ????. 1922 reporta la venta de 1.250 hectáreas cerca de San Marcos a un dr. N. Figueredo por 275 pesos la hectárea. Gran parte de la legua C57 en el mapa Publicil 1970 es de McGregor de L.(???) , Leones. El mapa Mop 1937, Bell Ville norte, tiene a las leguas C59 y C61 al norte del pueblo San Marcos marcada como colonia Leones (San José) fraccionada y al sur, la legua C60 como parte de una colonia fraccionada y la legua C62 dividida en unas fracciones algo mayores una de ellas 701 hectáreas de una familia apellidada Figueredo<sup>arr</sup>. El mismo mapa marca a la legua C63 mitad este como La Clementina 1.338 hectáreas de Manuel del Cerro y la parte oeste fraccionada entre varias personas apellidadas Rosso, la legua C65 fraccionada ambas estas últimas leguas situadas al norte del pueblo Monte Leña, las leguas C64 y C66 al sur del pueblo fraccionadas conteniendo sobre el margen del río Tercero una chacra-quinta Las Margaritas de Tomás Gahan<sup>B1</sup> (\*1915-+1982, ∞1940, Edna Hirst, +1981, hija Anna<sup>As7</sup>). Por aquí, en la legua C64, se debe haber situado antes de 1880 la posta Esquina del Castillo<sup>BL,D125</sup>. En el mapa Warner 1898 figura un P.(edro Andrés) Mioño<sup>H67</sup> (\*1849, Castro Urdiales, España-+1908, comerciante, Rosario, ∞1877, Clementina Iñarra, \*1858, Rosario, cinco hijos: Alonso-Terán, Veintidós, p. 191) como dueño de una mitad de la legua C63. Pedro Mioño le compró a Antonio Barcia<sup>H29</sup> (\*1845, España), censado 1869 y 1895 comerciante, Villanueva, soltero, un terreno (?): registro 2, 1883, folio 978v. Antonio Barcia concursó hacia 1901: registro 1, folio 333v. A su vez

Felisa Fernández de Domínguez le había vendido un terreno al sudeste de Villa Nueva, departamento Tecero Abajo, a Antonio Barcia: registro 2, 1886, folio 1082. La (Central) Argentine Land and Investment Company le vendió un terreno en colonia Bell, departamento Marcos Juárez a Pedro Mioño: registro 1, 1891, folio 1157. Mulhall, Handbook 1885, p. 698 lista a Mioño y cia., comerciantes, Rosario. El semanario Unión 24.9. 1908 cita a Mioño hermanos, **estancia Santa Clementina**, como expositores en la 1ra exposición-feria de la Sociedad Rural de Unión, Bell Ville; un hermano J.(osé) M.(iguel) Mioño figura en 1908 como uno de los fundadores de la Sociedad Rural de Bell Ville: Foglia, Benitz, p. 121 y como vocal suplente del Banco Agrícola Comercial, Bell Ville<sup>CBellV</sup>: Estímulo 1.11. 1912; Mioño hermanos eran accionistas del mismo banco: Massei, Estancia San José, p. 9; ver también F22; Penna, Monte Leña, p. 80 menciona a un Máximo Funes como (chacarero?) propietario en 1902 de la estancia Santa Clementina(=La Clementina) entre San Marcos y Monte Leña; la Rural 1912 y los Anuarios Kraft 1913, 1915 y 1916 (Penna, p. 109 y 110) listan a Mioño (=Moin) hermanos, ganaderos, Santa Clementina, Monte Leña. Pero los Anuarios Kraft 1919 y 1924 ya tienen a Juan Delseno(r), y el Anuario Kraft 1929, a Passeto hermanos como propietario(s) de la Santa Clementina. En el mapa Mop 1937, pedanía Bell Ville, parte norte, La Clementina, 1338 hectáreas, mitad este de la 'legua' C63 es de Manuel del Cerro y Solana. Según la mensura de la suerte D105 de 1907 (Antonio Devo?)to hnos.<sup>D109</sup> fue propietario de un terreno ferrocarrilero al sur de San Marcos<sup>C60,C61</sup>; entre 1902 y 1905 John (=Juan) Campbell<sup>F83</sup> (y su hermano Richard Phillipi) fueron dueños de un campito San Antonio vecino a San Marcos; estimo que sería un lote comprado a la sucesión de Antonio Devoto.

Incidentalmente, correspondiendo con San Marcos, hubo al norte del actual pueblo y hacia 1860 la séptima posta de Timoteo Gordillo, Dos Arboles, después Las Chacras<sup>Cini,BI</sup>. Los Anuarios Kraft 1924, 1929 y 1935 listan a José Brizzolari, ganadero, estancia La Ernestina, San Marcos, una estancia a la que no logro ubicar. El Comercial Directory 1897 bajo San Marcos lista a los agricultores y ganaderos: Miguel Cerritos y Froilán Fernandez; este último aparece también como recibiendo junto con Domingo Benvenuto<sup>F20</sup>, Luis y Carlos Tártara<sup>As110,B2</sup> una escritura de venta, registro 2, 1909, folio 15v, de un terreno por la mesa de Hacienda. El Anuario Kraft 1913 tiene a Benitz hermanos, estancieros, Leones, en el Anuario Kraft 1919, figura la viuda (Marjorie R.) de (Juan) Benitz<sup>G61</sup> estanciera, San Marcos y en los Anuarios Kraft 1924 y 1929 aparece Jack A. Bell (\*1894, un descendiente de George Bell, <sup>∞</sup>1924, Clarita Benitz<sup>F84</sup>, \*1891-+1960, ella sobrina política de Marjorie R.: comunicación de Miguel Mohr-Bell, San Rafael, 2010), estanciero, San Marcos; no sé de cual estancia se trataría. Un Domingo Saggiarato, ganadero, San Marcos, figura en los Anuarios Kraft 1924 a 1952: tampoco le puedo adscribir un campo.

Penna, Monte Leña, p. 46 y 50, en base a una mensura judicial sin aprobar, departamento Unión, número 16, 1888, Monte de Leña, llevada a cabo por el agrimensor Agustín J. Villaruel, lista a propietarios a los que alrededor de 1866 se les expropiaron –interviniendo el agrimensor Santiago Echenique<sup>Cini</sup>– las tierras para el FC.C.A. en las cercanías de la futura estación / del **pueblo Monte Leña**: Pío Ferreyra, Bartolomé Silva<sup>abj</sup>, Fructuoso Taborda<sup>abj</sup>, Víctor Juárez, Alcántara Quinteros, este último en nombre de una familia Peralta, posiblemente (José?) Silvestre Ceballos y un Pereyra todos poseyendo terrenos que aparentemente comprendían las quintas del Castillo<sup>CBellVille,D125</sup> y el monte de Leña, campos que se extendían dos leguas al sur y dos leguas al norte del río Tercero, ya divididos en angostas lonjas norte-sur. El mapa Córdoba 1882 parece indicar que mas antiguamente los dueños de los campos cercanos a Monte Leña fueron personas nombradas Villaruel y Peralta. La expropiación de las leguas recortó principalmente los terrenos al norte del río, a los sobrantes que quedaron ya los hemos tratado bajo BI. La estación Monte Leña que el mapa Peralta 1905 muestra emplazada en esquinero común a las 'leguas' C63 a C66, fue abierta en recién 1895. Marcos Callieri, entrada Monte Leña 2019, www Caminos y Pueblos, describe los orígenes de Monte Leña y se refiere al discutido y bastante mítico relato de la expedición hispánica de 1527 liderada por Francisco César –un oficial de Sastián Gaboto, el fundador de Sancti Spiritu en 1527, en la desembocadura del río Carcarañá– que menciona para esta región espesos montes de una variedad

de árboles habitados por indios litínes; recalca también la quema de carbón de leña como común industria del lugar durante el siglo 19.

Según Penna, Nomenclaturas, p. 14 el nombre le viene a la estación/el pueblo de un antiguo monte de la Leña –otro monte del mismo nombre, ver G26– propiedad de Manuel Quinteros<sup>An111, An112, BI</sup>, Marcos (o Victorio?) Juárez y Froilán? Tabora<sup>arr, BI</sup> (\*1835; hermano de Fructuoso?) que en una época cuando el carbón de piedra (=hulla) importado se hizo escaso y caro, proveyó leña y carbón de leña al ferrocarril para alimentar las locomotoras a vapor<sup>C37</sup>. Penna, Monte Leña, p. 62 recalca la frecuente mención de hornos de carbón en los alrededores del pueblo que se encuentran en documentos de alrededor del 1900<sup>Btt</sup>. Por un tiempo después de 1975 la estación /pueblo por ley tuvo que aparatosamente llamarse Brigadier Juan Bautista Bustos<sup>Dcc</sup> recordando al caudillo federal, gobernador cordobés 1820-1829 durante la época anárquica. Al sur de las vías pero al norte del río Tercero dentro de la legua C66 debe haberse encontrado una **estancia La Castilla** que posiblemente figura mal-escrita como Casilla en el mapa Sama 1876 y es listada como ocupada por un Pritchard. Debe ser la misma que la estancia Monte Castilla que en el Brpm 7.2. 1870 figura con 200 acres cultivados, sin decir por quien. En 1879 un Fitz Maurice Hunt, suena irlandés (=Fitz Hunt, \*1834, Inglaterra, censado carpintero, Rosario, en 1869), fallece en Casilla y es sepultado en el cementerio Monte Grande<sup>F23</sup>. En el mapa Córdoba 1924 las leguas C64 y C66 al sur de Monte Leña todavía figuran como siendo de la Compañía de Tierras del Central Argentino. Es por aquí donde un vetusto puente construido en 1893 todavía (2001) cruza el río Tercero: Penna, Monte Leña, p. 92. El mapa Voz Interior 1938 señala al norte del pueblo una colonia Monte de Leña. El mapa Igm 1950 marca el casco de una estancia Marimayo, comparar B1, apenas al oeste de Monte Leña, sobre la ribera norte del río Tercero, dentro de la legua C66, ver arriba Las Margaritas.

Hubo tres hermanos Colson: Thomas (\*1847, Forest Hill, Lewisham, Kent, Inglaterra-<sup>+</sup>1929, <sup>∞</sup>Anna Eugenie Joulet, \*~1858, Montevideo), contador y contratista, Walter (\*1857, Lewisham, Kent, <sup>∞</sup>1882, Rosario, Emily Josephine Joulet, \*1861, Rosario), jefe de estación 1882 en Ballesteros, y Río Segundo, viajaron juntos en 1910 de Londres a Buenos Aires, él censado rentista, Rosario en 1895) y William Colson (\*1847-<sup>+</sup>1930, <sup>∞</sup>1875, Rosario, Mary Frances Lakes, \*1858, Hull, Yorkshire, hija de Matthew Lakes, estanciero en Ballesteros; con un hijo Lakes Colson, <sup>∞</sup>1877 una hija Yeoman<sup>C74</sup>, Ballesteros), conductor de locomotoras, Cañada de Gomez, Villa María y Rosario, jefe de estación en Ballesteros y Río Segundo, a partir de 1884, cervecero junto con William Robinson en Río Segundo: comunicación Silvestre Damus, Ottawa 2012. William Colson y Mary Lakes protagonizaron un célebre juicio a divorcio en 1888 (en el que actuó Jorge Poulson<sup>I40</sup>), Mary habiéndose fugado de su hogar marital en Río Segundo –abandonado a sus 3 hijas Colson– con un joven mecánico escocés Diego Wylkie: M. Ghirardi y C. Moreyra (2013), Migración anglo-europea, moral victoriana y construcción del estado-nación, Córdoba, Argentina, fines del siglo XIX: <http://conferencias.unc.edu.ar/index.php/ponencias>. Resulta que el hijo Julio Colson en el censo 1895 figura como nacido en 1889, es decir un año después de la fuga de de Mary, y como estando al cuidado de una familia Álvarez en Río Segundo lo mismo como sus medias hermanas mayores Magdalena y Elena Colson (com. 2019, S. Damus). Yo estimo que ya era hijo de una nueva pareja, (viuda?) Ramirez de Colson. En el registro 2, 1884, folio 1179, Guillermo Colson y Guillermo Robinson ‘celebraron’ una sociedad; a su parte de la Cervecería Anglo-Argentina W. Colson la vendió a G. Robinson en 1890: registro 2, folio 116. Guillermo Colson le compró a Blas Juárez<sup>An98</sup>, Río Segundo, un terreno: registro 1, 1888, folio 167. W.(alter) Colson figura como jefe de estación, Río Segundo, Córdoba en Mulhall, Handbook 1885, website howat argbrit. El semanario Unión 24.9. 1908 lo cita a W. Colson, Los Paraísos como expositor en la Ira exposición-feria de la Sociedad Rural de Unión, Bell Ville; Walter William Colson (<sup>∞</sup>Dora Colson, él mayordomo, Monte Leña) bautizaron un hijo en 1912: website howat argbrits el Anuarios Kraft 1913 lo a tiene a Walter (=Ualterio) Colson, ganadero, Los Paraísos, Monte Leña. Penna, p. 80 menciona que Walter Colson y Tomás Colson como ya figurando con establecimientos agrícola ganaderos en las cercanías de Monte Leña en 1904; la misma fuente, p. 51 menciona a Colson y Brookhouse comprando un lote

urbano en 1896, lo que sugiere que por lo menos uno de ellos era socio de la compañía Colson, Brookhouse & Pyne<sup>Bww</sup>, 25 de Mayo 81, Buenos Aires, constructora de ferrocarriles, que aparece listada 1903 en el website argbrits howat; Albarracín, Bosquejo, 1889, p. 305 y también Vera, Capitales Alemanes, p. 182, mencionan, aunque era inglés, a (Guillermo =William) Colson (\*1846, Lewisham, censado casado, agrónomo, Tercero Arriba en 1895) y compañía como propietarios de una cervecería Río Segundo<sup>Btt</sup> que se fundó en 1884; The Standard 3.7. 1909 menciona a W.(alter) Colson, Monte Leña de visita en Rosario. En Leyes 2.7. 1903 se autorizó a Gualterio Colson desviar un camino que conducían por su(?) colonia María Elisa. Bajo Monte Leña, los Anuarios Kraft 1919 y 1924 listan a Antonio Rosso (\*1859, Italia, <sup>∞</sup>1885, Rosa Carbonato \*1865, Italia, él censado constructor en 1895, departamento Marcos Juárez) y cia. –en el Anuario Kraft 1913 la compañía figura dueña de un almacén de ramos generales y acopiadores, Monte Leña–, ganaderos, Los Paraísos; el Anuario Kraft 1929 a Antonio Rosso, idem; los Anuarios Kraft 1935, 1941, 1945, y 1952 a Rosso hermanos y cia., ganaderos y colonizadores, Los Paraísos, Monte Leña; el Anuario Kraft 1924 también lista a Vicente Torre, Los Paraísos, Bell Ville; acerca de otro Los Paraísos, ver D126. M15 y M18. Según Converso, Mercado, p. 282, una compañía comerciante (Juan?) Canale<sup>E86</sup> y (Antonio?) Rosso operaba en Monte Leña hacia 1900.

Los Anuarios Kraft 1915, 1919, y 1924 listan a Augusto Tölke (=Tolker), ganadero y colonizador, Casa de Águila, Parque Germania, Monte Leña. Tölke era el contador local de la compañía Argentine Land and Investment Company, derivada del F.C.C.A.<sup>Cini</sup>, quién a partir 1896 vendió lotes alrededor de la flamante estación Monte Leña, ver Penna, p. 56. Su padre?, Leo Tölke en 1914 viajó aventurosamente –lo describió en un libro en alemán publicado en 1918– a Alemania para pelear como piloto en la 1ra Guerra Mundial; un Leo R. Tolke, estancia El Alto, Alta Gracia, es mencionado en The Standard ???. 1909. Augusto Tölke reaparece en el Anuario Kraft 1945 como colonizador, Bell Ville. El semanario Unión 24.9. 1908 cita a Alfredo Arijón<sup>B1,C68</sup>, La María, como expositor en la 1ra exposición-feria de la Sociedad Rural de Unión, Bell Ville. Sin embargo los Anuarios Kraft 1908 y 1913 y la guía La Rural 1912 bajo Bell Ville listan a una estancia La Elisa de Alfredo J. Arijón: debe tratarse de la franjita de BI que el atrasado mapa Córdoba 1924 rotula colonia Elisa, comparar G65. Alfredo F. Arijón, Bell Ville figura en el Anuario Kraft 1913 bajo Rosario como miembro de la Sociedad Rural de Rosario. En el registro 9, 1896, folios 273v y 275 figura un Joseph Smith Sheehan en una escritura acerca de lo que pareciera ser un terreno cercano a Bell Ville: debe ser la misma persona de la que trata Moorhead, J. S. Sheehan, a Corkman. Incidentalmente, acerca de las iglesias de la región vale consultar la entrada www Capillas y Templos; aquí en particular acerca la historia de la Iglesia Parroquial de la Inmaculada Concepción de María de Frayle Muerto (=Bell Ville).

El hiato de las ‘leguas’ ferroviarias alrededor de la **ciudad Bell Ville** / pueblo Fraile Muerto ocurre entre ‘leguas’ C65/C66 y C67/C68; dentro de este hiato los terrenos derivados de la antigua merced colonial llegaban al río Tercero<sup>B1,D122,D124</sup>. Los comienzos de Frayle Muerto según Villarroel, Bell Ville, p. 40 se remontan a 1585 cuando los españoles Alonso de la Camera y Juan de Mitre amojonaron postas, una cada 4 leguas de un camino que iba de Córdoba a Buenos Aires; ver también wikipedia. Bondone y Farías, Fraile Muerto, 1994, relatan el asentamiento de un poblado debido a que alrededor de 1650 Lorenzo (=Lorenzo) de Lara Mimenza (\*~1625, Santiago de Chile-<sup>+</sup>1681, cerca de Fraile Muerto, <sup>∞</sup>1649, Córdoba, Marcela de Mendoza, \*Córdoba) estableció, en base a una merced?, una **estancia Nuestra Señora de Limpia y Pura Concepción** de Frayle Muerto de 8 leguas cuadradas que constaba de dos cuadrados de 4 leguas cuadradas, uno a cada lado del Río Tercero. Juzgando por límites posteriores, en los tiempos coloniales las mercedes a lo largo del río usualmente tenían un ancho de 1 a 4 leguas con el río por medio. Un acceso al río como conveniente aguada para la gente y la hacienda era la razón por que los frentes sobre el río tendían a angostarse con cada divisorio por herencia o venta al pasar del tiempo: ver inserciones BI, BII y renglón D. Lo mismo sucedió a lo largo del río Cuarto: Cantón, Campos Roca, p. 37, ver también Gallo, Gringa, p. 33. Nótese además que desde 1870 en adelante el Código Civil de (Dalmacio) Vélez Sarsfield obligaba a la división testamentaria de bienes raíces entre el cónyuge y los hijos e hijas

sobrevivientes: Quesada, Estancieros, p. 214. El casco de la original estancia Frayle Muerto coincidía con el actual centro de Bell Ville. Servía como posta; según Galvan Moreno, t. 2, p. 145 y 505, hacia 1810 el maestro de la posta Frayle Muerto era Mariano Machado<sup>abj,G131</sup>; hacia 1865 lo era (Ponciano?) Vivanco. La estancia estaba dedicada a la cría –o mas bién a la invernada ?– de mulas, importantes medios de transporte en esa época<sup>G58</sup>. Según Cárcano, Comunicación, p. 115 los campos de Córdoba servían de invernadero de mulas antes que fueran despachadas al Alto Perú<sup>G58</sup>. Ese negocio sin embargo decayó dramáticamente hacia finales del 1700: Gallo, Gringa, p. 25. Menos algunas donaciones hechas por Lara a familiares antes de su muerte y una parte que pasó a su ahijada María de Ramos<sup>Dbb,FII,Fimm</sup> la estancia la heredó su esposa Marcela de Mendoza, comparar B1 y 2. La viuda vendió una fracción de su estancia en 1684 a Francisco Cuitiño<sup>D128</sup> y donó alrededor del la mismo año otra fracción a Diego de Castillo. Este último lugar podría ser la arriba mencionada estancia Monte Castilla o Monte (de) Castillo en las cercanías de Monte Leña<sup>C64</sup>. Acerca de la posterior historia de la mitad norte de la merced Mimenza en las inmediaciones de Frayle Muerto, ver arriba y BII; acerca de la mitad sur, ver D122 y D124; a la propiedad de Cuitiño la adquirió mas tarde Jacinto Piñero<sup>E100,F100</sup>: Camperchioli, Bell Ville, p. 8; no hay duda que la ya mencionada antigua posta Esquina de Castillo<sup>C64,D125</sup> sobre el camino real que mencionan Mollo-Mattia, Caminos, p. 99 tiene que ver con esta localidad; el mapa Barrionuevo-Imposti 1870 la muestra aunque atrasadísimo ya que había cesado de funcionar antes de 1810. Sin embargo Bleynat, Postas, p. 7, ilustra una tabla de postas del año 1821 que tiene a la Esq.(uina de) Castillo (=Tres Cruces ?) como primera posta cuatro leguas al oeste de Frayle Muerto, seguida a otras cuatro leguas por la posta Esq.(uina de) Medrano<sup>Cfin</sup>. Sin que se aclare su ubicación, la Esquina de Castillo ya era mencionada en 1779 como un villorrio. En 1689 Jacinto Piñero pidió y recibió una reposición de sus títulos acerca de campos en Frayle Muerto: escribanía 1, legajo 167, expedientes 5 y 6; puede que este documento aclare el asunto. La sucesión de J. Piñero está asentada en la escribanía 1, 1695, legajo 182, expediente 14. En 1770 el cabildo de Córdoba propuso la fundación de dos villas una de ellas en Esquina de Castillo y la otra en Punta del Sauce (=La Carlota)<sup>Npp</sup>: Caceres, Arbitraje, p. 58. Pero hemos de recalcar que Rivas West, en 2018 en su especializado y muy documentado libro –contiene una rica nómina ilustrada de mapas históricos– firmamente opina que la ocasional locación de la posta Esquina de Castillo al oeste de Frayle Muerto (=Bell Ville) se debe a un error y que la posta de ese nombre realmente se ubicó a 2 leguas al este de esa población y también posta, dentro de lo que posteriormente fue la legua ferroviaria C64, ver allí. En el mapa Cano y Olmedilla 1775 sin embargo, la idéntica localidad sobre el camino de postas es denominada ‘Esquina de Castillo o Frayle Muerto’: Rivas West, 2018.

Udaondo, Estaciones, p. 30 dice que en 1861 la estancia Concepción de F. Muerto era de Juan (S.?) Piñero<sup>F23</sup>, posiblemente un descendiente del Jacinto Piñero –un hijo de este, un sargento mayor Juan Piñero fue muerto en el combate 1734 de Acequión al norte de Bell Ville<sup>As319</sup> por indios mocovíes y avipones: Villarroel, Bell Ville, p. 90 y Barbero, Cruz Alta, p. 29– ver F100, quién era un pariente de Marcela de Mendoza. Los indios del norte siguieron asediando el norte de Frayle Muerto hasta aproximadamente 1830. Bondone, Cautivo en Fraile Muerto, p. 61 describe algo novelada, la carrera de un niño local cautivado por estos aborígenes y vuelto al pago como ya adulto. Villarroel, Bell Ville, p. 50 y 61 dice que Micaela Romero, sobrina e hija adoptiva los Lara de Mimenza se casó con Jacinto Piñero, quien aparentemente recibió una de las donaciones arriba mencionadas: Bondone-Farías, Fraile Muerto, p. 58 y 88, ver también Barbero, Cruz Alta, p. 15 y 21; acerca de otros Piñeros, ver H55. Villarroel, Bell Ville, p. 183 aclara que Bonifacio Ceballos<sup>D126</sup>, uno de los sucesores de los Lara de Mimenza, donó un terreno de 6 cuadras de frente sobre el río por 2 leguas al sur del mismo al pueblo de Frayle Muerto y ‘su Patrona la Santísima Virgen’, la mitad oriental siendo vendida por el cura local Fernando Pérez de Bulnes en 1823 a Mariano Machado<sup>arr</sup> heredándola su hija Antonia Machado de (Tomás Antonio) Peñaloza –este último señor figura como propietario de campo en el departamento Tercero Abajo en Endrek, Dueños, p. ??–, ella hermana de Inocencio Machado; varios Machado fueron maestros de posta en Frayle Muerto<sup>arr,G131</sup> (ver Corti y Gonzáles, Camino Real, p. 27 y 39). Esta señora vendió en 1853 a Felix de la Peña<sup>CBellV</sup> (\*1809, Tucumán,

°Eugenia Funes, \*1813<sup>Cini</sup>) e Hilarión Funes<sup>D122</sup>; Diaz Molino, Oligarquía p. 55, lo lista Felix de la Peña por esos entonces miembro del partido liberal mitrista en Córdoba ciudad. En 1861 el entonces gobernador F. de la Peña (1860-1861) vendió sus derechos a H. Funes quien a su vez vendió a una sociedad inglesa de Rosario administrada durante varios años, hasta 1870, por ‘don’ David A. Melrose, ‘caballero inglés muy versado en negocios’. Cleto del Campillo y Wenceslao Funes –en representación de Hilarión Funes e hijos ?– vendieron terrenos –incluyendo la estancia San Jerónimo– pedanía Fraile Muerto, departamento Unión a Allison Melrose: registro 4, 1868, folio 209. Acerca del escocés David Allison Melrose siendo dueño de terrenos en Fraile Muerto alrededor de 1870, ver F66bis y la nota 69<sup>5ta</sup> de Sáenz. El plano de la planta urbana de Fraile Muerto / Bell Ville lo trazó en 1870 el agrimensor Felix María Olmedo, hijo<sup>E102</sup> por encargo del entonces presidente de la comuna Ponciano Vibanco, padre<sup>As111</sup>: Cuaderno Historia 2, p. 23. Una versión posterior del plano, 10 por 10 manzanas con cuatro plazas figura inserta en el mapa Revol-Galíndez 1883. En 1818 tuvo lugar una ‘batalla de Bell Ville’ entre los caudillos Estanislao López, Santa Fe, (\*1786-+1838) y Juan Bautista Bustos, Córdoba (\*1779-+1930), interviniendo también Felipe Álvarez, maestro de posta y comandante de armas de Fraile Muerto. Fueron jefes políticos del departamento Unión según Pavoni, Jefaturas, p 167: Nazario (=Nasario) Casas 1871-1873, ver también Pavoni p. 134; Ponciano Vivanco 1874-1876, Pedro Arias 1876-1876; ??? Pereyra 1876-1877; Marcos N. Juárez 1877-1882, ver también Pavoni, p. 147; Pastor Sastre 1882-1886; Cornelio Casas 1886-1890; José María Bouquet 1890-1891; el cargo cesó de existir en 1892. Según Pavoni, Jefaturas, p. 156, en 1876 firmaron en Bell Ville una carta contra el jefe político Ponciano Vibanco: Fernando Araya<sup>E102</sup>, Pedro Arias<sup>An?</sup>, Ramón Villarruel<sup>D122</sup>, Evaristo Araya<sup>E102</sup>, Manuel Barcia<sup>H29</sup>, Manuel Martínez<sup>CBellV</sup>, Manuel Araya<sup>An17</sup>, Nasario (=Nazario) Casas<sup>CBellV</sup>, M. González, Sixto Pereyra<sup>CBellV</sup>, José Sanz, Herberto Cobhan(/m)<sup>H71</sup>, B.(artolomé) J. Silva<sup>arr</sup>, Juan Fráviga, Agustín Pereyra<sup>Btt</sup>, José Nash<sup>G62</sup>, José Romero, Ramón Roldán<sup>D105</sup>, P.(edro?) González<sup>abj</sup>, José (Inocente?) Machado<sup>G131</sup>, Agustín Villarruel (=Villaroel)<sup>etc</sup>, Severo Peralta<sup>abj</sup>, S.(inesio?) Machado<sup>Btt</sup>, Cornelio Casas<sup>Dbb</sup>, Francisco Gavani, James Cue (=McCrie?)<sup>F22</sup>, Ignacio Vergara, Rodolfo de Wortieiville (=Wateville)<sup>G131</sup>, Francisco Bon(/t)hamley<sup>G62</sup>, A.(lured) L. Dupa<sup>172</sup> y otros. El Comercial Directory 1897 p. 104 ya tenía en Bell Ville a sucursales de los bancos de la Nación y de la Provincia; eran también las únicas que existían hacia 1950. La Rural 1912 tiene a un A. D. Murray, Los Moyes<sup>An12?</sup>, Bell Ville.

Pareciera que en 1845 Juan Manuel de Rosas dispuso –el Cuaderno Historia 2, p. 20 sin embargo afirma que fue el gobernador cordobés (José) Roque Ferreyra (1855-1858 y 1863-1866) quien recién en 1855, Rosas ya alejado, decretó– que Frayle Muerto se llamase San G(/J)erónimo, pero ese nombre nunca le prendió bien, ver Seymour, Poblador, p. 49, fuera, eso es, como designación de la pedanía que circundaba al pueblo en los documentos oficiales. El nombre Frayle Muerto provenía a que un tigre (=jaguar) según Concolorvo, Lazarillo, p. 64 o los indios según Udaondo, Estaciones, p. 30 en base a un documento de 1585 había matado a un religioso. Acerca de alternativos relatos acerca del origen del nombre Fraile Muerto y algunos otros detalles de la historia, ver www Caminos y Pueblos, relato Bell Ville. Según Walter Seymour, Ups and Downs, p. 65 sin embargo una tradición local maliciosamente atribuía la muerte del fraile a un esposo celoso; la antigua ortografía Frayle Muerto había cambiado a un mas moderno Fraile Muerto. En 1870 el presidente Sarmiento, habiendo inaugurado al ferrocarril en Córdoba, pasó por Fraile Muerto y consideró ofensivo ese nombre del pueblo (o de la estación ?) y sugirió que a la estación se la llamara Bell Ville en honor de los hermanos Antonio y Roberto Bell, los primeros inmigrantes extranjeros que comenzaron a colonizar los campos al sur de Fraile Muerto pero que de hecho solo permanecieron muy brevemente en la región<sup>F84,F23</sup>; la dirección del FC.C.A. al parecer inmediatamente acató la sugerencia presidencial. A solicitud de Rubén Márquez (+1907, Córdoba), ‘intendente’ en 1872 del pueblo San Jerónimo, el gobernador Juan Antonio Alvarez (1871-1874) decretó en 1872 que también el pueblo San Gerónimo se llamara Bell Ville: Cuaderno Historia 2, p. 20; Compilación Leyes, 1872, p. 129; Villaroel, Bell Ville, p. ??; Zinny, Gobernadores, volumen 3, p. 212.

Vale mencionar de que el primer puente que salvó el río Tercero uniendo la estación Bell Ville, al norte y el pueblo Bell Ville, al sur –construido de hierro por el ingeniero Stanley Woods, costado con 31.000 pesos fuertes del gobierno nacional– se habilitó en 1868 siendo recién inaugurado oficialmente por el presidente Sarmiento en 1870<sup>G26</sup>: Sáenz nota 320<sup>bis</sup>, Cuaderno Historia 2, p. 115. Anteriormente se usaba una balsa y ‘pelotas’, botes de cuero para atrevesar el río algo aguas arriba por el Paso Grande. En 1890 Telesforo Sturla construyó aguas algo abajo, en tierras suyas(?) –según el plano F. M. Olmedo 1870 del municipio– un puente de madera que cedió a la Municipalidad; años después fue remplazado por uno de hierro. En 1871 Bell Ville ya estaba conectado telegráficamente con Córdoba, Rosario y Buenos Aires, hacia 1872 con Valparaíso y en 1874, via Pernambuco (=Recife), Brasil, transatlánticamente mismo con Lisboa<sup>Cfin</sup>. Knight, Cruise of the Falcon, p. 1152 describe una visita a Fraile Muerto en 1881; a pesar de ser ingleses los visitantes no emplearon el anglofónico nombre Bell Ville; se alojaron en la fonda del ya algo anciano don Pepe (=José Antonietti) y su todavía imponente hermana(?)<sup>F85,G62,H29</sup>; a Bell Ville lo describen como un bonito pueblo pampeano; en él festejaron carnaval y asistieron a un nutrido baile de un ‘club Unión’. Uno de los visitantes, Arthur Jerdein, declara haber sido unos años atrás estanciero en la zona; el Brpm 7.2. 1870 lo lista a Arthur Tardein (=Jerdein), Los Dos Amores, cultivando 70 acres. Un Arturo Jerdina (=Jerdein) efectivamente figura vendiéndole a Jorge (K.) King<sup>F22</sup> un terreno en el departamento Unión en 1869, registro 1, folio 385, escribano Jacinto Videla. Villarroel. Bell Ville, p. 287 dice que la estancia Los Amores –no menciona a El Pensamiento– fue fundada por Arturo (H. K.) Matterson. Vera, Colectividades, p. 34 dice que Los Amores fue fundada por (los hermanos ?) Arturo, Tomás y Santiago (=James) Matterson<sup>F22</sup>; acerca de Los Amores, ver BI. Una curiosidad: tranvías tirados por caballos de una empresa Coronel Cuenca<sup>J80</sup> propiedad de Luís M. Olcese<sup>H68</sup>, circularon en Bell Ville entre 1901 y 1910; pasaba por ‘la estancia de José M.(aría) Bouquet<sup>BI</sup> sobre el camino hacia Justiniano Posse’: Bischoff, Tranvías, p. 66 y D109. De hecho Cuadernos Historia 2, p. 35 reproduce una escritura datada 1888, registro 9, folio 456 que trata la instalación de un tranvía en Bell Ville por Marcos N. Juárez<sup>C46,Dbb</sup> y p. 25 reproduce un plano 1900 del recorrido del tranvía Coronel Cuenca pero entonces acortado a transitar solo entre la estación y el centro urbano. En el registro 1, 1893, folio 76, Marcos N. Juárez y ???? permutaron acciones de la empresa bellvillense de tranvías por bienes raíces. Villarroel, Bell Ville, p. 389 lo dice al tranvía propiedad de ???? y que llegó de la estación ferroviaria a la colonia Italiana, sita una legua al sur de Bell Ville<sup>D123</sup>. Vibanco<sup>As110</sup>, Tiburcio Zaldarriaga<sup>BI,I48</sup>, Julián Nóbrega<sup>An16</sup>, Segundo Vibanco<sup>As110</sup>, Ciríaco González<sup>E24,H29,I72</sup>, Manuel Quinteros<sup>An111,An112,BI</sup>, Severo Peralta<sup>As110</sup>, Camilo de León<sup>An112</sup>, Sabas Vazquez<sup>D96,D124</sup> y José Ceballos<sup>An137,B136</sup>. Por lo demás consúltese [www Capillas y Templos, Bell Ville](http://www.Capillas y Templos, Bell Ville).

El puente Sarmiento de Fraile Muerto de 1868 según Estanislao S. Zeballos, La región del trigo, 1882.

El Baedeker 1914, p. 386 dice que el tramway todavía circulaba entre la estación y la plaza principal, pasaje 10 centavos. Agrega que Bell Ville estaba por ser equipada con agua corriente y cloacas. Cabe añadir que antes, en 1908 se llevó a cabo en Bell Ville la 1ra exposición-feria después de reorganizada la Sociedad Rural de Unión el mismo año: semanario Unión ??.?. 1908; según José Lloret, comunicación 2008, la misma había sido fundada en 1885 por Benjamín Sastre<sup>F23</sup>, pero ver F66bis acerca de una previa fundación en 1869 por David A. Melrose. Según efemérides del diario Tribuna, Bell Ville en 1871 en la villa de San Gerónimo, se inauguró el actual (2014) templo católico. En una placa figuran las personas que contribuyeron a su construcción: entre otros, el ministro nacional dr. Nicolás Avellaneda<sup>K36</sup>, el gobernador cordobés dr. Felix de la Peña<sup>arr</sup>, Tomás Peñaloza<sup>CBellV</sup>, José Haal (=Hall<sup>E24</sup>), Ponciano Vivanco<sup>As110</sup>, Calixto Rodríguez<sup>An318</sup>, Agustín Pereyra<sup>Btt</sup>, José M. Navarro<sup>As110</sup>, Lino Machado<sup>As110,G131</sup>, Ignacio Vibanco<sup>As110</sup>, María Zabala<sup>An317</sup>, Federico Quinteros<sup>An112</sup>, José M. Sánchez<sup>An111</sup>, Domingo Mendoza<sup>An8,An12,An111,B2,Lini</sup>, José Hablando

de rieles: Sama 1876 lista a Thomas Andrew Haslam (\*1845, Inglaterra), jefe de estación, Frayle Muerto, con esposa Mary Ann Orr (\*1854, Inglaterra) e hija Isabel Maud Mary Haslam; la última bautizada en iglesia anglicana de Córdoba el mismo año; no deben haberse quedado en Fraile Muerto por mucho tiempo; en 1879 una hija nació en Inglaterra y en 1881 y 1883 dos hijas nacieron en Uruguay. Los Haslam aparecen en Aguilas, Murcia, España en 1883 viniendo de la Argentina y viviendo en ese lugar hasta por lo menos 1889 asociados con un ferrocarril que allí se construía: Antonio Hernández, Murcia, comunicación 2007. Allí nació un hijo Thomas Charles H. (\*1890) que después trabajó para los ferrocarriles en la Argentina y fue gerente de Villalonga, transportes y mudanzas: Lamb, Personalities, p. ?? . Otro hijo Eric Plenrice(?) H. nacido en 1893 fue bautizado en la iglesia anglicana Santa Trinidad, Lomas de Zamora, Buenos Aires; en 1895 los padres vivían en La Plata, Buenos Aires, el padre era agente naviero. Se plantea la pregunta si Thomas A. Haslam era posiblemente un hermano de Frances Ann Haslam (\*1842, Hanley, Stoke on Trent, Staffordshire-<sup>+</sup>1935, Buenos Aires; los censos argentinos 1969 y 1895 la tienen como Fanny H., primero soltera y después viuda de Borges, bastante mas jovencita: \*1848; en el censo inglés 1861 una F. A. Haslam, \*1848, figura residiendo en Birmingham, Inglaterra), la abuela paterna de Jorge Luís Borges, el famoso literato: ver su Ensayo Autobiográfico 1970; el cuñado de Frances A. H., Jorge (=Giorgio) Grazidio Suárez (\*1822, Livorno, Italia, °Caroline Haslam, \*1838, Estwood Shelton, Staffordshire, en el censo 1869 figura como mas jovencita \*1841) casualmente construyó un tranvía en Paraná, Entre Ríos que fracasó. El padre de Frances A. H. fue Edward Young Haslam (\*1808, Newcastle, Inglaterra-<sup>+</sup>1878, Paraná, °Jane Arnett), quien aunque protestante anglicano fue un contribuyente del Southern Cross, Buenos Aires, un diario irlandés netamente católico, y director del diario The River Plate Times, Buenos Aires (1863-1878). Las hermanas Haslam tuvieron dos hermanos (\*1847 y \*1849) fallecidos jovencitos y un hermano William Edward H. (\*~1853) de incierto destino; notese que queda 'lugar' para un hipotetico adicional hermano (\*1845): website genealogia haslam y Hadis, Ancestros Borges, p. 130 y 232.

**Exposición Rural 1908 Bell Ville**, según el Semanario Unión, del 24.9. 1908. Jurados: **Equinos**, tiro pesado: Guillermo Benitz (*La California, Las Rosas, Santa Fe, sobrino polista de Juan Benitz, Los Algarrobos, suerte G61*), capitán Morley Knight (*Tres Lagunas, Las Rosas, Santa Fe*), tiro liviano? Eduardo Devrient (*La Constancia, suerte F 22*); tiro liviano: (teniente) coronel (José F.) Fernández: *remonta?*; caballos de montar?: capitán Andrés J. Noble (remonta del ejército, *suerte F22*), **Bovinos**, galpón y corral: Juan Benitz (*Los Algarrobos, suerte G61*), Rodolfo Hickethier (*renglón An, Santa Fe*), Juan J. Andino (*renglón An, Santa Fe?*); gordos: Crispin Carballo (*suerte B vv*), Segundo R. Medina (*El Carmen, suerte E 24*), Juan Roldán (*La Granja, suerte F 121*); vacas lecheras: José Bonet, *administrador, Monte Castilla suerte A 9* (o José Boüet, *La Atalaya, suerte 66bis*), Eduardo Devrient (*La Constancia, suerte F22*), Enrique Proumer, *X?*); **Ovinos**: Joaquín Le(jarza?) (*Rosario, ver J 77*), Luis P. Suárez (*Monte del Toro, suerte 21*), Guillermo Bothamley (*El Progreso, suerte G 62*); **Porcinos**: (W. H. War?)nock (*administrador, La Minnesota, suerte F84*), José Bonet (=Boüet?) *La Atalaya, suerte 66bis*), Diego (K. Ha)ves (=Hawes) (*La Juanita*); **Aves**: Enrique Proumer (*X?*), Walt(t)er Colson (*Los Paraisos, suerte C 59*), Arturo Pimentel (*??*); **Perros**: Santiago Laure (=Lawry?) (*Monte Cristo, suerte F83?*), Carlos N. Arijón (*La María, suerte C 59*);

**Expositores** consignandos a los rematadores Roldán y Amaya, Bell Ville: Domingo Benvenuto: cabaña Leones (=colonia La Isabel), suerte F 20; Pelayo Ledesma: La Mercedes, suerte X? =La María Esther?, suerte L 7; José María Bouquet: Manantiales, suerte As 18; Eduardo Devrient: La Constancia, suerte F 22; Etcheverri y cia.: La Celia (=Santa Clara, suerte M18?); Carlos Theilig: La Hammonia (=Armonía), suerte F 83; J. Villaseca: Santa Eugenia, suerte H 70; Jose Bonet (=Boüet): La Atalaya, suerte F66bis; Pedro Machado: Villa Bouquet (=Carmen de Bouquet?); Juan Roldán, La Granja, suerte F121; Roldán Hnos.: El Transvaal suerte D 105; Enrique Rojo: La Javiera, suerte

An 318; J. y H. Peralta Ramos: La Matilde, suerte E 87; Hugo Miller; Las Lagunitas, suerte F 98; Guillermo Bothamley: El Progreso, suerte G62; Diego K. Hawes: La Juanita, suerte E87; Martínez Castro: La Porteña, suerte D96; A. T. Spens: Los Lirios, cercanías de Bell Ville; Carlos Noctinger (=Noetinger): Montes Grandes, suerte An111; dr. José Solá: (La) Garigüella, suerte F23; Santiago Laura (=Lawry?): Monte Cristo, suerte F83; Mioño Hnos.: Santa Clementina, suerte C64; José María Solá: Monserrat, suerte D122; M.(ario?) B. Girard: (La?) Magdalena, suerte H70?; Roberto C. Cano y cia.: El Carmen de Cano, San Antonio de Litín, suerte B?; Francisco Carlomagno y cia.: Agnone, suerte B?; Irastorza hnos.: Las Delicias, suerte D125; Cuaranta hnos: (La?) Benizia, suerte X?; Martín Gil: La Isaías, suerte F22; Alfredo Bregaglio: El Cóndor, suerte An 112; Bartolomé Sosa: La Independencia, suerte X?; Testoni hnos.: La Isabel, suerte E86; Dolores M. de Costa: El Fuerte, suerte An 144; Dates y Costa: San José de Méndez, suerte As9?; Arturo C. Perckins (=Perkins): La Parmenica (=Parmenia), suerte C44; Francisco Tau: Las Chacras, suerte D125; Scheiner, Ruis (=Ries) y cia.: El Carmen, suerte E24; Julio Astrada: La Isla, suerte D96; Bernabé Moyano: chacra (La) Clemira, suerte C67; Tomas O'Neill: El Deseo, suerte E24; Santiago Beyrne: La Moderna, suerte F98; gral. Victoriano Rodríguez: San Luis, suerte Npp?; dr. José García Gonzáles: San José, suerte Bww; Alfredo Arijon: La María, suerte C59; Gobierno Nacional: Escuela de Lechería, Bell Ville; Fontán y (Pedro L.) Nicolovich (=Nicolorich): La Victoria, suerte Buu?; Salustiano Arévalo: Montes de los Loros, suerte An 319; Bolognesi hnos.: chacra La Matilde, suerte Btt; Villarroel y Moyano: ??, ?; (Irene de?) Lollo (=Di Lollo): ??; Jesús Oliva: Granja Modelo?; José Chevalier: colonia Sofía?, suerte X; Enrique Tadei: ??, D125; Victor Fleman: Santa Amelia, As110; Angel Vélez: ??; Marcos Sullivan: La María Elena, suerte X?; Carlos Boetsch (Bell Ville, agente de la sociedad aseguradora La Previsora: Unión 5.8. 1908):??; Benito Rivero, ??, suerte Db; Gaspar Lacreu: La Palma, suerte D12?; J(F)any de Theilig: La Armonía, suerte E87; Santos Begueristain; Las Flores, suerte G62; Lucio Boero: ??; Conrado González: ??. Expositores consignando solo a Lamas y Villarino eran: M. y A. Moreno: La Jacinta y Santa María, suerte B107; J. Boero: cabaña Aurora, suerte X??; J. y A. Lacour: La María Luisa, suerte BII; Angel Isequilla: Los Algarrobos, suerte Bww?; W. Colson: Los Paraísos, suerte C??; Guillermo Doyer: La Verona, legua C74; Arteyeta:=Artagaveytia?: La Providencia, suerte I46; M. y J. J.(C?)obo: Las Barrancas y La Belén, E20?; dr. Juárez Celman: (colonia?) La Elisa?, suerte X??; Escudero hnos.: San Felipe?, suerte X??; Licciardi y Hammembuch(=Hammenbach): La María Victoria, suerte F23.

Thomas O'Neill (\*1824, condado Cork, Irlanda -+1907, Bell Ville, , → 1854, Argentina, ∞San Pedro, Margaret Harrington\*1840, Bearhaven, Cork -+1918, Bell Ville), censado 1869 en Pergamino y 1895 en San Pedro, Buenos Aires, vino después a Bell Ville. Tenían 3 hijas, una, Catalina casada con con un N.(=Marcos?) Sullivan, ver arriba, y 2 hijos, uno Tomás O'N., ver website o'neill harrington que residieron en Bell Ville. Tomas O'Neill: El Deseo<sup>arr,E24</sup>, el Archivo Catastro tiene una mensura judicial Unión, no. 129 de 1911, Margarita Harrington de O'Neill, La María Elena, E 24.

Una escritura labrada por el escribano Ernesto Aliaga Tejerina, registro 9, 1910, folio 301 documenta la fundación de la Sociedad Anónima Banco Agrícola Comercial<sup>F22</sup> por, entre otros mas, ∞Enrique Carlomagno<sup>Bww,F22,F23,H70,I75</sup>, –a los registrados casados los marcamos con ∞– Pablo A. Carlomagno<sup>Bww,H71,I75</sup>, ∞Hugo Miller<sup>F22,F98</sup>, ∞Donato Bolognesi<sup>Bvv,Btt</sup> (e hijos), ∞Angel Isequilla<sup>Bww</sup>, ∞Crispin Carballo<sup>As110, Bww,G61</sup>, ∞Juan Roldán<sup>D105,F22</sup>, ∞Luis Spinassi<sup>D124</sup>, ∞Salustiano Arévalo<sup>An318</sup>, ∞Juan M. Errasquin<sup>E42</sup>, ∞Juan Maggi<sup>As316</sup> (+ Pablo Maggi) y ∞Carlos Amaya<sup>D105,H29</sup>, Cayetano Tueros<sup>G131</sup> y dr. Telasco Castellanos<sup>N36</sup>, todos residentes en Bell Ville; ∞Cayetano Porfilio<sup>An318</sup> (+ hermanos) y ∞Agustín J. Roskell<sup>An16</sup>, representado por ∞Felix A. Porfilio de San Antonio de Litín; ∞Francisco C. Marty<sup>G61</sup>, ∞Osvaldo Testoni<sup>E86</sup> (y hermanos) y ∞Pedro L. Nicolorich<sup>An316,As316</sup>, ellos domiciliados en Rosario; ∞Miguel Verón<sup>As18,B19</sup>, ∞José María Arregui<sup>CVMaría</sup>, ∞Máximo Hoening<sup>D91</sup> y Ignacio M. Lardizábal<sup>An137</sup> (+ y compañía) de Marcos Juarez; ∞Juan Canale<sup>E86</sup> de Leones; T. J.

Phillips Treby<sup>F20,H69</sup> y Diego K. Hawes<sup>E87,F22</sup> y ∞José Miguel Mioño<sup>C64</sup> (y hermanos), de San Marcos; ∞Miguel Cacciavillani<sup>C71</sup> de Morrison; ∞Patricio Lanktree<sup>C78</sup>, Enrique Schneider<sup>Gqq</sup>, José Bouet<sup>66bis</sup> y Archivaldo J. Greensields<sup>C77</sup> de Ballesteros; ∞Eduardo Devrient<sup>F22</sup> y ∞Luís Cordero<sup>F125</sup> de la estancia La Constancia<sup>F22</sup>. Se nominaron como presidente Juan Benitz<sup>G61</sup>, vicepresidente Enrique Carlomagno<sup>arr</sup>, gerente Hugo Miller<sup>arr</sup> y como síndico Hilario H. Leng<sup>M16</sup>. Vale recordar aquí que el banco fue intervenido en 1915 y hubo que liquidarlo en 1916<sup>F22</sup>.

Un muy diferente episodio bellvillense. En La Maya, Monte Buey<sup>G26</sup>, la estancia en la que me crié, hubo alrededor de 1946 una bonita yegua criolla tobiana malacara que era macaca y empacadora: mordía y pateaba cuando se la arnesaba y no tiraba cuando en yunta debía arrastrar una liviana chata. Al final, junto con otros caballos de poco rinde y unas vacas viejas el tropero y domador (y habilísimo guasquero!) don Oscar Nieva(s), Monte Maíz –ver Anónimo, Monte Maíz, p.133 y Anónimo, Arias, p. 95– la arrió 10 leguas a la feria de Bell Ville de Carlos E. Steiger y cia.<sup>An315</sup>. Habían pasado unos meses cuando una madrugada La Tobiana se aparentó en el portón de entrada más cercano al potrero de caballada de La Maya. Notificados los rematadores, estos no lograron avisar al comprador, un pajuerano desconocido que había pagado al contado. Vuelta otra vez a la feria de Steiger, la yegua volvió a venderse a buen precio. Esta vez reapareció en La Maya ni una semana mas tarde y otra vez mas el feriero no pudo localizar al comprador; entonces el capataz don Juan Galván decidió que por ‘querenciera’ la Tobiana iba a quedarse en la estancia. Se le dio a don Juan ‘Guapo’ para que la atara a su carrito volcador pero por mas porfia que tuviera, tampoco este viejo y baqueano peón logró hacerla trabajar. Quien sabe si La Tobiana no hubiera terminado en el matadero pero justo a tiempo demostró estar preñada, sin duda el resultado de algún amorío callejero durante sus andanzas. Parió un bonito potrillo bayo malacara que una vez domado resultó ser voluntarioso y de buen andar. Con otros yeguarizos merecidos la decorativa madre pasó sus últimos años en el lote de caballada jubilada hasta que ya muy vieja se murió de moquillo. Recordamos aquí algo inusitadamente que en 1944 el presidente de facto (1944-1946) general Edelmiro J. Farrell decretó un estatuto del peón rural –que significó un verdadero avance de sus derechos– presentado por su secretario de trabajo y previsión social Juan Domingo Perón, futuro presidente.

La sección oeste Bell Ville-Villa María de la franja de las ‘leguas’ ferrocarrileras C según los mapas Warner 1903 y Córdoba 1924

El mapa Córdoba 1882 tiene el campo alrededor de la estación Zuviría como originalmente de Villaruel. En 1895, registro 9, folio 452v, un Guillermo Parry arrendó a Oswaldo Biassoni hasta 1899, 135 hectáreas, una parte de la legua C67. En el mapa Peralta 1905 parte de la ‘legua’ ferroviaria C67 figura como perteneciéndole a Bernabé Moyano. Se trata <sup>III4</sup>Bernabé<sup>II</sup> M., hijo; este fue hacendado y jefe político del departamento Unión, en 1907 fue uno de los fundadores del Club Social de Bell Ville y en 1912 uno de los miembros de la Sociedad Rural de Bell Ville: Foglia, Benitz, p. 121; también fue senador provincial por el departamento Unión 1908-1912: website saguier tomo iii. En 1910 Juan Benitz<sup>G61</sup> le vendió quince potros por 140 pesos cada uno. Martínez, Baedeker 1914, p. 386 lista a la **estancia La Clemira**, 2.000 hectáreas de <sup>III4</sup>Bernabé Moyano<sup>An319,C79</sup>, cercana a Bell Ville<sup>Blmed</sup>; El semanario Unión 24.9. 1908 lista a Bernabé Moyano, chacra Clemira como expositor en la 1ra exposición-feria de la Sociedad Rural de Unión, Bell Ville. Los Anuarios Kraft 1908, 1913 y 1919 listan a Bernabé<sup>II</sup> Moyano, ganadero, La Clemira, Bell Ville. A su pedigree lo aclararon Bustos Argañaraz y Moyano Aliaga, Enigma resuelto; ver también website genealogía conquistador pedro moyano cornejo. Aunque tenían ancestros en común con los Moyano de la merced Moyano el presente B. Moyano no derivaba (?) de la rama propietaria de esa heredad<sup>B136</sup>: <sup>I</sup>Reyes Moyano<sup>An319</sup>, \*1765-+1826, ∞<sup>I</sup>Catalina Argañarás, +<1833, ∞<sup>II</sup>1795, María del Rosario Díaz de la Torre \*1769; <sup>III</sup>Bernabé<sup>I</sup> Moyano, \*~1795-+~1826, ∞1813 María de los Santos Lujan, \*~1801(!?)-+1866, él militar; hijo <sup>III</sup>Pablo<sup>I</sup> (José) Moyano <sup>An321,F98</sup>, \*1815-+1875, ∞<sup>I</sup>Angela

Castillo<sup>∞II</sup>1848, Matilde Ordoñez, \*1832-<sup>+</sup>1902, él militar, pero censado comerciante, Córdoba, en 1869; entre otros hijos <sup>IIII</sup>Belzor<sup>I</sup> (=Belsor) Moyano<sup>abj</sup>, \*1835-<sup>+</sup>1890, ∞1865, Villa Nueva, Catalina Mendoza, \*1847 <sup>IIII</sup>Pablo Moyano<sup>II</sup> (∞Matilde Ordoñez)<sup>An319,As322,F98</sup>, \*1849, <sup>IIII</sup>Virgilio Moyano<sup>B136</sup> (\*1853, Córdoba-<sup>+</sup>1923, ∞1884, Mercedes Narvaja, \*1860, Uruguay, él médico, y <sup>IIII</sup>Bernabé<sup>II</sup>, \*1857-<sup>+</sup>1931, ∞<sup>I</sup>María Hermila Centeno, ∞<sup>II</sup>1884, Clemira Vivanco, \*1865, Córdoba; <sup>I2</sup>Luis Moyano<sup>As320</sup> y <sup>I3</sup>Vicente Moyano<sup>As320</sup>, en 1777 ya hubo otro Vicente Moyano quién presentó el testamento de su padre y hizo el suyo: registro 1, folios 326 y 345. Volviendo a <sup>IIII</sup>Belzor<sup>I</sup> M., tuvo hijos <sup>IIII</sup>Belzor<sup>II</sup> (\*1866-<sup>+</sup>1909, ∞María Navarro Ocampo, él comerciante y <sup>IIII</sup>Guillermo Moyano<sup>BI,B136,D122,G65</sup>, <sup>+</sup>1929, ∞María Cortés Vic-torio. Guillermo Moyano y Silvano Funes le vendieron al gobierno de Córdoba un terreno en el departamento Unión : registro 1, 1884, folio 1287. Belsor<sup>I</sup> M., padre, censados en 1869 en el departamento Tercero Abajo fue un comandante del general Wenceslao Paunero<sup>G27</sup> en la batalla 1863 de Las Playas, en las afueras de Córdoba ciudad, contra Angel Peñaloza (=El Chacho), caudillo riojano: Villarroel, Bell Ville, p. 254. Sáenz, Poblador, nota 125<sup>bis</sup> cita a una carta publicada en La Tribuna, Córdoba, 21.10. 1866 de Belsor Moyano, Frayle Muerto, al editor Ignacio Vélez<sup>B107</sup>, acerca del malón que arrasó a Monte Lloverdor<sup>I73</sup>; una mensura 1867 de la suerte Gqq dice que tenía una casa en Ballesteros Sur; según Calvo, Villa María, p. 6 residía en Villa María. Lucio V. Mansilla, Viaje, p. ??, dice que la casa de Belzor Moyano se ubicaba en Villa Nueva. Belzor Moyano y Casimiro Altamira fueron acusados en 1871 por Ezequiel Ceballos de mandar a fusilar a su hermano German Ceballos. El Moyano (\*1866-<sup>+</sup>1909) del que Villafañe, Economía, p. 100 dice cuando él –sería mas bien su padre <sup>IIII</sup>Belzor<sup>I</sup>? compró en 1880 un campo fiscal(!) en Tercero Abajo– político oficialista cuñado de los Ferreyra, asesinado por ‘anarquistas’ en Malagüeño, ver website malagüeño, es el <sup>IIII</sup>Belzor<sup>II</sup> M. hijo arriba mencionado. Notamos que (la viuda) María Navarro de Moyano en 1908, registro 2, folios 216 y siguientes, compró a la mesa de Hacienda –el fisco cordobés– varios(?)terrenos en la pedanía Ascasubi, departamento Unión, pero que en 1909, registro 2, folio 66v, rescindió ese contrato de compra. Dentro la legua C67 el mapa Igm 1950 ubica una estancia El Refugio que siendo de Pedro Irós hacia 1960 exponía reproductores Aberdeen Angus en una muestra anual que se celebraba en Marcos Juárez: Vera, Marcos Juárez, Cien años, p. 283; los Anuarios Kraft 1924 y 1929, listan a Jacobo Saslavski (=Suslavski), El Refugio, Bell Ville; los Anuarios Kraft 1935, 1941, 1945, 1952 y 1958 tienen a Aramburu hermanos<sup>G26,M17</sup>, El Refugio, Bell Ville. El mapa Mop 1937 Bell Ville norte tiene un sector noroeste de la legua C67 fraccionada entre varios Sanmartinos<sup>Buu,E102</sup>, una sección sur siendo La Clemira (=El Refugio) de Aramburu hermanos.

La tumba de W. J. J. Barnett, Morrison en el osario del cementerio La Piedad, Bell Ville; foto E. Quinteros, Bell Ville.

La Rural 1912 lista a Juan Olavarrieta, La Enriqueta, Zubiría, estancia a la que no logro ubicar. En los mapas Río Achával 1905 y Córdoba 1924 las leguas C67 a C70 son una colonia S(/Z)uviría. La estación Zuviría se bautizó así según el juriconsulto dr. (Mariano) Fenelón Zuviría<sup>An138</sup> (\*1827, Salta-<sup>+</sup>1884, Buenos Aires, ∞<sup>I</sup>Belisaria Isasa), político cordobés liberal, ministro, diputado; después de 1852 del grupo de los “aliados” pro-bonaerenses junto con Justiniano Posse, padre<sup>F23</sup> de quién Z. era amigo (Bischoff, Historia, p. 227; Diaz Molino, Oligarquía p. 56), presidente de la municipalidad Córdoba, miembro de la convención constitucional 1870, socio fundador 1867 (o 1876?) del Club Social Rosario y esposo de ∞<sup>II</sup>Carmen Nalaria Martínez Castro, \*1852-<sup>+</sup>1927, dueña con él de la **estancia La Porteña** cercana a Ballesteros: Udaondo, Estaciones; ella sería una viuda con hijos de su previo matrimonio? Campaña Agrícola 1908, p. 4 y 1912, p. 8 efectivamente listan a una estancia / colonia La Porteña, 2.500 hectáreas, fundada en 1900 por un Martínez Castro, propiedad suya<sup>BI,D96</sup>; acerca de otra La Porteña ver M17. Martínez, Baedeker 1913 tiene a J. H. Martínez Castro como dueño de la misma; junto con las leguas C 69 y C 70, la suerte D 96 y la sección oeste de la inserción BI deben haber sido parte de una merced real que a lo mejor perteneció a un antepasado de los Martínez Castro. El semanario Unión 24.9. 1908 lista al dr. Martínez Castro,

La Porteña como expositor en la 1ra exposición-feria de la Sociedad Rural de Unión, Bell Ville. En 1912 un I. N. (=J. H.?) Martínez Castro figura como miembro de la Sociedad Rural de Bell Ville: Foglia, Benitz, p. 121. Se debe tratar del J. H. M. Castro (\*1860, Buenos Aires) quién fue censado soltero, abogado en Buenos Aires en 1895. El mapa Registro 1912, plano 4 tiene el tercio oeste de la legua C68 como propiedad de J. Vázquez<sup>D124</sup> y una parte este de la legua C70 como La Porteña de M.(artínez) Castro. Los Anuarios Kraft 1908 y 1913 tienen a un dr. Martínez Castro, La Porteña, Morrison; 45 años después el Anuario Kraft 1958 lista a Enrique Martínez Castro, La Porteña, Morrison. En el mapa Córdoba 1924 un rectángulo directamente al sur de las leguas 70 y 72 aparece rotulada Castro. En el mapa Mop 1937 Bell Ville Norte, la legua C70 y una parte de la legua C72 es de Aydee Finn de y Enrique José de Martínez Castro. Esta (?) propiedad deriva de una antigua merced real que contiene una Capilla de Dolores mencionada en un www Capillas y Templos, como capilla San Esteban (Córdoba ciudad!) construida entre 1750 y 1785 cuando José Félix Burgos y María de Olmos y Guevara y eran dueños de la la merced real conferida en 1485 a Bartolomé Jaime, hijo del conquistador y primer beneficiario de la merced, Miguel González Jaime. Fue donada (a la comuna?) en 1940 por Adelia María Harilaos de Olmos en memoria de su esposo Ambrosio Olmos<sup>N48</sup> y su madre política Sebastiana Cabanillas de Olmos. Sin embargo, los Anuarios Kraft 1913, 1919 y 1924, tienen a Julio Astrada<sup>B107,Fmm175,H70</sup>, los Anuarios Kraft 1929 y 1935 a Francisco Moscó, los Anuarios Kraft 1941 y 1945 a Mateo Lanza, y el Anuario Kraft 1952 a Pedro Maggi, todos La Porteña, Morrison. El mapa Mop 1937 Bell Ville norte tiene la mitad este de la legua C69 contiene una estanzuela La Josefina (=La Joesina en el mapa Igm 1950) de Cavallone –los Anuarios Kraft 1941, 1945, 1952 y 1958 tienen a Antonio Cavalloni, San Antonio, Morrison– y una colonia Ballesteros; la mitad oeste de la legua C69 y C71 es una colonia Zubiría. Hay una mensura aprobada, número 140, 1912, 428 hectáreas, cabaña Sarah Elodia de Manuel Lucio Regúnaga<sup>E24,E87</sup>, Bell Ville –Manuel L. Regunaga (°Sara Elejalde, \*1878, Buenos Aires) tuvo una hija Sara Elodia (\*1901, Buenos Aires– comprada a José M. Bouquet<sup>BI</sup> en 1907 y 1909; este había anteriormente adquirido el terreno en mayor extensión(?) al F.C.A.; eran vecinos al norte las ferrovías, al este Luis Magi (=Maggi?), al oeste Mariano San Miguel<sup>C71</sup>, al sur el río Tercero; se trata de una parte norte de la legua C70; el mapa Igm 1950 la rotula estancia La Cabaña y efectivamente los Anuarios Kraft 1941, 1945, 1952 y 1958 tienen a un Ramón F. Uria, ganadero, La Cabaña, Morrison. La antigua posta Tres Cruces parece haberse ubicado a la vera del río Tercero donde su curso hace un codo en el rincón suroeste de la legua C70. Añadimos que los Anuarios Kraft 1908 y 1913 tienen a J. y A. Lacou(r), ganaderos, La María Luisa, Morrison y Ballesteros, los Anuarios Kraft 1919 y 1924 a J. (y) A. Lacany(=Lacour), María Lu(i)sa, Morrison, el Anuario Kraft 1919 también lista J. Kegeler<sup>BII</sup>, María Luisa, Ballesteros y el Anuario Kraft 1924 a Tomás Barrera, María Luisa, Ballesteros- y los Anuarios 1929, (1935?), 1941, 1945, 1952 y 1958 a Miguel Cacciavillani<sup>CBellV</sup> (\*1873, Italia), María Luisa, Morrison; el semanario Unión 24.9. 1908 lista como expositores de 1ra exposición-feria de Bell Ville a J. y A. Lacour, La María Luisa; probablemente se trata de los hermanos Juan (\*1860, Baradero, °Josefina Jeanmaire, \*1863) y Alejandro \*1867, Baradero, °Isabel Genoud, \*1858) censados en 1895 comerciante y empleado en Baradero, Buenos Aires. Camperchioli, Bell Ville, p. 83, dice que hacia 1888 un Juan (V.) Cacciavillani<sup>An316</sup>, era un comerciante de nota en Bell Ville, ver también An317 y Ballesteros. Campaña Agrícola 1908 y 1912, p. ?? y ?? también mencionan una **colonia Rossetti**, Morrison, 3.338 hectáreas, fundada en 1897 por la Compañía de Tierras del Ferrocarril, propiedad de varios. En los mapas Laberge 1867 y Chapeaurouge 1901 Fenelón Zubiría (=Subiría) –o su sucesión– figura como propietario/a de dos grandes campos unas 10 leguas al norte de Alto Alegre y Cintra, cerca del actual pueblo Las Varillas<sup>An137,An138</sup>. Parece que a partir de 1867 los trénes a Córdoba pararon en el lugar del futuro Morrison; a la parada hacia 1890 se la apeló Km 210 (? , Morrison está a 235 y 186 kilómetros de Rosario y Córdoba!) y después Zuviría. Un puente a través del río Tercero construido por Stanley Woods se inauguró en 1870. En 1907 el nombre Zubiría (=Zuviría) se cambió a estación / **pueblo Morrison** porque resultó que existía otra estación Zuviría en Salta; en Anónimo, Morrison, p. 11 la historia de la estación de hecho aparece algo equivocada. Walter Charles Morrison (\*1836, Londres-+1921, Sidemouth, Inglaterra) fue un director general del F.C.A.: Damus, Who was, p. 286. En los años ‘20 a ‘40 Morrison, por medio

de una especie de country-club –que estuvo ubicado en la estancia La Verona– fue un centro de reunión de los hacendados anglófonos de la zona; alrededor de 1936 Morrison que mismo lució un equipo del Fraile Muerto Polo Club cuya sede era la estancia La Verona; también había una cancha de pato y otra de golf: Anónimo, Morrison, p. 23, 108 y 119; se menciona también, p. 109, una estancia La Sultana, Morrison, 200 hectáreas, ubicada sobre la ruta 9, hoy (2012) propiedad de Dante Groppo e hijo, Bell Ville, cabaña de Aberdeen Angus y Brangus. William J. J. Barnett (\*1878, Inglaterra), mayordomo, estancia La Verona en 1902 fue asesinado a medianoche a sablazos y tiros de revolver por un policía y el hijo Augusto Grau del entonces comisario de Zuviría: una cosa de celos, un crimen pasional ?, en 1903 Grau fue sentenciado a ocho años de prisión: Sann 1902, p. 187 y 1903, p. 5. En 1899 Oliva Wolcott de Thomas y compartes (=hijos y Jaime Lloyd ?) hipotecaron a un Guillermo Barnet(t), registro ?, folio ??? lo que significaría que le habían vendido uno de los terrenos de Thomas y Lloyd en la inserción BI oeste, o mismo la suerte D 96. El semanario Unión 24.9. 1908 lista a Guillermo Doler (=Dover?), La Verona como expositor en la 1ra exposición-feria de la Sociedad Rural de Unión, Bell Ville. En 1907 Guillermo Tansley, casado, Zuviría, confiere un poder especial a Patricio Lanktree, Ballesteros<sup>abj</sup> para que actúe como administrador de La Verona: registro 9, folio ?. En el English Directory 1923, p. 95 figura Robert Martin<sup>F83,G61</sup> administrador y William (=Guillermo) Tansley (\*1870, Inglaterra, censado en 1895, soltero, empleado en Rosario, viaje seguido de Inglaterra a Argentina con Margret Tansley, \*1870), propietario de la estancia La Verona; este último figura como dueño de esta estancia en los Anuarios Kraft 1908, 1913, 1919, 1924, 1929, 1935, 1941 y 1945; en el Anuario Kraft 1952 lo es Guillermo H.(=M.) S. Tansley (\*1908) bajo Morrison y figura apenas al norte del pueblo Morrison en el mapa Igm 1950. Laffaye, Polo, 2.ed. lista a La Verona Polo Club, 1949, Marcos G. S. Tansley's estancia, Morrison. Sin embargo un Guillermo Tansley en 1894 aparece comprando un campo 3 leguas al norte de Bell Ville ante el escribano Ignacio Marchand, registro 9, folio ?. El www argbrits howat registra una Edith G. R.(oss) (\*1849, Inglaterra-+1904, Rosario, ∞1903, William) Tansley) y a un James y un William Tansley en 1892 y 1895. En el mapa Igm 1950 una mayor fracción sur de la legua C74<sup>abj</sup> aparece como estancia J.(ustiniano) Posse<sup>D122,F23</sup> incluyendo sobre la ribera norte del río Tercero un Hogar Agrícola para huérfanos que este fundó; se trata un hogar para niños huérfanos y abandonados (=expósitos), 2.000 hectáreas, del que otras fuentes dicen que lo fundó Lucas Allende Posse<sup>F23</sup>; según Anónimo, Morrison, p. 21 y 54 parece que se la conoció como colonia Esperanza –pero comparar D96 y Dbb–, y que estaba a cargo de padres josefinos; en el mismo libro, p. 104, Fermín Mercado describe criándose en este hogar alrededor de 1945. Lo proyectó Justiniano Posse<sup>F23</sup>, hijo (\*1862, Córdoba-+1939, Buenos Aires) antes de fallecer y lo realizaron sus hermanos; o su sobrino ?: el Anuario Kraft 1919 lo tiene a Lucas Allende Posse, ganadero, Bell Ville. Campaña Agrícola 1912, p. 8 lista una colonia Palmenia (=Parmenia; el nombre de la madre de A. Perkins<sup>C44</sup>), Morrison, 2.000 hectáreas, fundada en 1904 por Arturo Perkins<sup>C33</sup>, propiedad del mismo; el semanario Unión 24.9. 1908 lista a como expositor a Arturo C.(arlos) Perckins (=Perkins), La Parmenica (=Parmenia) en la 1ra exposición-feria de la Sociedad Rural de Unión, Bell Ville; los Anuarios Kraft 1908, 1913, 1919, 1924 y 1929 listan a Arturo C. Perkins (\*1867, Rosario, ∞1906, Susana Bollaert, \*1881, Buenos Aires), La Parmenia, ganadero, Morrison; otros Perkins, ver G62 y Npp; Prieto, Evolución, p. 35 lista a Arturo Perkins y Barraco, hornos Modelo de ladrillos, 1890, San Francisquito, Rosario. Alanson (S.) Hall<sup>L8</sup> vendió algo a Jorge Perkins y Antonio Barraco: registro 1, 1887, folio 169v. Un Antonio Barraco y un Jorge A. Perkins vendieron algo a Telésforo Sturla<sup>An320</sup>: registro 9, 1888, folio 52v. Los Anuarios 1941 y 1945 listan a Tomás Bollati, ganadero, La Silvia, Morrison; los Anuarios Kraft 1941, 1945, 1952 y 1958 a Francisco Forconi, ganadero, Morrison, sin que yo pueda ubicar a sus estancias. El Anuario Kraft 1913 lista como miembro de la Sociedad Rural de Rosario, a Carlos N.(icanor) Arijón<sup>B1,C63</sup> (\*1879-+1933), Morrison.

Según una escritura en el registro 9, 1894, folio 606, Guillermo Tansley arrendó a Juan y José de Checco; en el mismo registro, 1894, folio 674v Francisco D. Towse<sup>Bww</sup> Alan W. MacLachlan y Guillermo Tansley escrituraron algo (?). En el mismo registro 1898, folio 200: José Amicarelli<sup>BII</sup> e hijo –firma comerciante en Ballesteros: Converso, Mercado, p. 282– vendieron a A. W. MacLachlan

y Patricio A. Lanktree un terreno cercano a Ballesteros, 171 hectáreas; según el registro 9, 1900, folio ?? Alan W. Maclachlan vendió algo a Patricio A. Lanktree; Carmen Amicarelli –quién en 1914 era un agente consular italiano en Ballesteros: Argentine Yearbook, p. 90– según el registro 2, 1890, folio 321 le compró dos solares a la Compañía Argentina de Tierras e Inversiones en Ballesteros, departamento Unión.

Existe una mensura judicial sin aprobar, Unión, número 14, 1888, acerca de 10.855 hectáreas, pedanía Ballesteros, propiedad de Pablo Grieria<sup>F98,N28,N40</sup> que trata de las cuatro leguas C71 a C74 al oeste de (la estación) Morrison que en 1887 se remataron a Pablo Grieria por 8.150 pesos la legua en 1887 por orden de Laureano Pizarro<sup>I74</sup>, ‘contratista’ del gobierno provincial, por cobro de impuestos al FC.C.A. (o su compañía de Tierras?<sup>Cimi</sup>); el plano indica que el rincón sureste del campo es tocado por el río Tercero y es atravesado por un ‘canal de irrigación abandonado’, tanto las ‘leguas’ (=suertes) al este como al oeste figuran como propiedad de la Compañía de Tierras del FC.C.A. Casualmente, la asamblea de la Calco, Londres, 1884, rechazó financiar un proyecto de un canal de riego en sus campos cordobeses, si este u otro no queda claro. La mitad norte de la legua C74 fue el objeto de la mensura judicial aprobada, departamento Unión, número 133, 1894, 1.353 hectáreas, Tres Cruces, que dice que en 1893 Victoria Ortiz de Grieria dió el terreno en pago al Banco Provincia; la mitad sur de la misma legua figura como de Julio Astrada<sup>D96</sup>; la legua C72 figura como propiedad de la sucesión de Pablo Grieria, la legua C76 figura como de la compañía de Tierras del Ferrocarril Central Argentino; el plano de mensura le quita dos rectángulos mediosur que son de Procopio Españañón (\*1840, Córdoba, estanciero, Ballesteros, 1895) y de Luisa y María Matos y otro sureste que es de F. J. Girivaldi y A. San Miguel<sup>C70</sup>, –en 1893 Marcos N. Juárez vendió un campo a F. J. Grivaldi y M. San Miguel: registro 3, folio 787– en 1894, registro 2, folio 380v, Francisco Giribaldi y Mariano San Miguel dieron en pago un terreno, departamento Unión, a Marcos N. Juárez<sup>C46</sup>; vecina al este es la sucesión de Pablo Grieria y al sur Julio Astrada (antes de<sup>Dbb</sup> y Felipe Centeno<sup>F20</sup> y antes de 1892 de la viuda de Grieria ?; debe tratarse del campo que arriba figura como de Justiniano Posse). En 1898 Marcos N. Juárez vendió a un terreno en Tres Cruces: registro 2, 1898, folio 226. Los Anuarios Kraft 1908, 1913 y 1919, y La Rural 1912, todavía listan a Julio Astrada<sup>F11</sup>, establecimiento ganadero Brisas del Tercero, Ballesteros. En el mapa Río Achával 1905 parte de las leguas C71 y 72 figuran como de Bosseti (=Rossetti ?<sup>arr</sup>) y las leguas C73 a 76 como colonia Ballesteros –una colonia homónima la hubo en M19– conteniendo la estación/ el **pueblo Ballesteros**. Apenas al sur del rincón sureste de la ‘legua’ C78 se sitúa la/el antigua/o posta/poblado Esquina de Ballesteros sobre el margen sur del río Tercero que hoy (2000) todavía sigue existiendo como villorrio Ballesteros Sur<sup>Dcc</sup>. Según Udaondo, Estaciones, p. 27 el nombre de la estación, abierta en ~1868 –el censo 1869 tiene a Juan Francisco O’Keefe, (\*1845, Irlanda, ∞Emilia Elisabeth Quin(n), \*1841, Inglaterra), jefe de estación, Ballesteros; la estación Ballesteros figura en el mapa Thompson 1871, ver también Thomas Yeoman<sup>F22</sup>, quien lo debe haber sucedido– alrededor de la que se formó un nuevo pueblo Ballesteros (Norte) le viene de la estancia San Juan Bautista de los hermanos Ballesteros en la que la citada posta / villorrio. Incidentalmente, Río, Córdoba, p. ?? –ver también Ferrero Colonización, p. 34– dice que en 1861 Patricio Oyola(s) (=Ollola, \*1839, censado labrador, Ballesteros en 1869), un antiguo vecino de la posta Ballesteros, fue el primero que sembró alfalfa sin riego en la región, a la vera del camino entre Ballesteros (norte) y Zuviría –el mapa Córdoba 1882 marca allí un lugar ‘Oyola’–, con semilla traída de Mendoza y con buenísimos resultados; Villarroel, Bell Ville, p. 268 dice sin embargo que Bartolomé J. (da) Silva<sup>D113,C67</sup> le disputó a Oyola el honor de haber sido el primero; mas tarde, hacia 1880 el heno (=paja) de alfalfa se convirtió en un importante artículo de exportación<sup>Btt,G71</sup>; el Anuario Kraft 1919 por ejemplo nombra bajo Villa María a no menos de cinco comerciantes exportadores de alfalfa. Simón y María Ignacia Porcel de Peralta solicitaron la reposición de títulos de un terreno en Ballesteros: registro 3, 1869, folio 1288; según José S. Lloret, Bell Ville, 2010, es probable que los Porcel de Peralta antiguamente tuvieron una extensa merced colonial por estos lares.

Anuncio acerca de la condecoración Cruz Militar británica conferida al capitán temporario Julián Jorge Parr<sup>abj</sup>, Durh.(am) L.(ight) I.(nfantry), por conspicua valentía durante la Guerra Mundial 1914-1918: London Gazette, 20.10. 1916.

El mapa Warner 1898 tiene a S.(antiago) Díaz<sup>F66bis,H67</sup> dueño de la 'legua' C77 al noroeste de Ballesteros: la Compañía de Tierras del Central Argentino le vendió tierras a Santiago Díaz: registro 1, 1888, folios 2053 y 2084, 1889, folio 2564 y 1894, folio 1380. Los English Directories 1913 y 1923, listan a J. A. Greenshields, **estancia La Emilia**, Ballesteros y así también los Anuarios Kraft 1913, 1919, 1924 y 1929 a Archibaldo (=Archibald) Greenshields, La Emilia; el nombre le vendrá de la 'jefa' de estación<sup>arr?</sup>. Lloyd, Impresiones 1911, p. ?? menciona a A.(rchibaldo) J. G. (\*1872, Lesmahagow, Lanarkshire, Escocia-<sup>+</sup>1930, La Emilia, Ballesteros, <sup>∞</sup>Grace Nairn, \*1882; figuran viajando juntos de Southampton a Buenos Aires en 1920) habiendo comprado –probablemente a Santiago Díaz– La Emilia, 2.700 hectáreas en 1904 por 22.000 pesos y teniéndola dividida en 19 potreros, equipada con 8 molinos y poblada con 3.000 vacunos y 200 equinos; la Compilación Leyes 1908, p. 440 anuncia el nombramiento de J. A. Grenshields (=Greenshields), entre otros, como vocal de un jury (=jurado) de reclamos acerca de la contribución directa, departamento Unión; The Standard del 1.6. 1911 menciona a una señorita G. Eaden, estancia La Emilia, Ballesteros en viaje a Inglaterra; la Rural 1912 tiene a Juan Ewedie(?), La Emilia, Ballesteros. En 1914 Archibald Greenshields jugó al polo para el equipo Los Algarrobos<sup>G61</sup> junto con Thomas M. Sympton<sup>G61</sup>; el Anuario Kraft 1933 lista a la viuda / sucesión de Grenduels (=Greenshields) como ganadera, Ballesteros. El Anuario Kraft 1935 tiene a Julián (Jorge =G.eorge) Parr<sup>abj,H70;I75</sup>, los Anuarios 1941 y 1945 tienen a Mabel Parr (soltera Ross, \*1885, los Parr viajaron seguido de Inglaterra a Argentina en esa época) como propietarios de La Emilia, Ballesteros. Carlos(?) Gillyat<sup>G61</sup> fué allí mayordomo entre 1933 y 1936. Un maizal de La Emilia adquirió triste fama en ese año ? porque allí se encontró el cadáver de un policía cordobés, el cabo Contreras, asesinado por el entonces famoso pistolero Rogelio Gordillo, alias Pibe Cabeza, abatido en Buenos Aires un año después. El Review River Plate 29.5. 1936 anuncia el fallecimiento de Julián G. Parr (\*1874, Uruguay, educado en Inglaterra y Austria-<sup>+</sup>1936, Ballesteros, <sup>→</sup>1892, Rosario; censado comerciante soltero inglés en 1895 en Rosario junto con su padre Carlos L. Parr, \*1846, médico, viudo, y su hermano Valentín Carlos Parr,\*1876, todos católicos), comerciante cerealista, –en 1908 era miembro de la comisión Directiva del Centro de Comisionistas y Corredores de Cereales, Rosario y en 1914 era presidente de la Bolsa de Comercio de Rosario– con Santos Manfredi<sup>H70,I45,K37</sup> compró en 1904 un gran campo en Manfredi, Córdoba. Parr y Manfredi tuvieron hacia 1910 una colonia ubicada en los departamentos Río Cuarto y Juárez Celman. El County Record Office Durham me comunicó 2012 que Julián George Parr, un voluntario de Argentina, fue comisionado como lugarteniente temporario en el 16avo batallón de la Durham Light Infantry en diciembre 1914, trasladado al 10mo batallón en agosto 1915 y ascendido a capitán temporario en octubre 1915; fue herido en la batalla de Ypres lo que le mereció la Cruz de Guerra; dejó el ejército en 1918 y regresó a la Argentina, pero retirándose de los negocios en 1919. Inserción: entre los años 1967 y 1974 el Durham Light Infantry Museum constituyó para la familia del autor J. D. D. un foco cultural ya que aparte de exhibir la historia del regimiento local, el museo organizaba exposiciones de arte: esculturas líneas de artistas africanos, grabados acerca de los primeros ascensos aerostáticos, obras de la pintora Bridget Riley (\*1931), etc. En el mapa Igm 1950 el casco de La Emilia se ubica en el rincón sureste de la legua C77, es decir a media legua al oestenoeste de Ballesteros. Los Anuarios Kraft 1908, 1913 y 1919 listan a Patricio (=Patrik Lanktree (irlandés) como sucesivamente residente en las estancias Los Potreros y El Paraíso, comparar An318, ambas Ballesteros; P. Lanktree figura como vocal de una sociedad católica de socorros mutuos en el semanario La Opinión, Bell Ville, 24.9. 1908; la Compilación Leyes 1910, p. 444 anuncia su nombramiento, entre otros, como vocal de un jury (=jurado) de reclamos acerca de la contribución directa, departamento Unión. El English Directory 1923, p. 93 tiene a Barnaby (=Bernabé) Lanktree, estancia La Siesta<sup>abj</sup>. Los Anuarios Kraft 1924, 1929 y 1935 listan a Juan Echegoine, La Siesta, Ballesteros y los Anuarios 1945, 1952 y 1958 a Roberto Briganti, La Siesta, Ballesteros. En el mapa Igm 1950 el casco de La Siesta figura apenas al oeste de

Ballesteros Sur situándose en el rincón sureste de la 'legua' C78: la estancia habrá ocupado la parte al sur del río Tercero de esa 'legua'.

Paréntesis basado en una comunicación 2010 de Kathleen Flanagan, New Jersey, Estados Unidos: Patrick (A.) Lanktree (\*1868, Mallow, condado Cork, Irlanda, ∞1909, Buenos Aires, Isabel (Lizzie) Hurley) tuvo doce hermanos, su padre siendo subjefe de estación ferroviaria en Mallow; cuando P. L. se casó residía en la estancia Los Potreritos, Ballesteros. Su sobrino Barnaby Joseph Lanktree, (\*1892, Dublin, Irlanda-+1940, Laguna Larga, Córdoba: una noche neblinosa chocó con un acoplado abandonado cargado con maní: Review River Plate 21.6. 1940, p. 27; ↗1909, Argentina, ∞1922, Hilda Patricia Daly, \*1899-+1955, hija de Joseph Aloysius Daly<sup>F20</sup>, estancia La Esmeralda, Monte Buey) era hijo de un superintendente de policía. Sirvió en la guerra mundial 1914-1918 donde fue víctima de un ataque alemán con gas venenoso en las trincheras de Flandres, Francia; Hilda P. D. sirvió en la misma guerra como enfermera. Hilda P. Daly / Lanktree, figura viajando de Liverpool a Buenos Aires en 1919 y 1939, Barnaby Lanktree viajando de Londres a Zárate, Buenos Aires en 1921: website familysearch. Después de alejarse de Ballesteros, trabajó por un corto tiempo en la estancia Maori, Necochea de unos parientes según un website alice may cameron, y después como segundo mayordomo en una estancia en Puerto Cooper, Paraguay; de 1926 en adelante trabajó como administrador, estancia Las Gamas, Vera, Santa Fe para La Forestal Argentina, productora de postes, durmientes, rollizos y tanino de quebracho –una compañía perteneciente a capitales ingleses y alemanes de algo dudosa fama: ver website la forestal wikipedia– hasta su muerte. Poseyó al mismo tiempo una estancia El Zorzal, Calchaquí, Santa Fe junto con un Federico (=Friedrich) Koch, un sobrino del dr. Hugo Eckener, capitán del dirigible Graf Zeppelin que en 1934 voló de Alemania a la Argentina. Habiéndole comprado su parte al socio, Barnaby vendió El Zorzal poco antes de su muerte. El y Hilda están enterrados en cementerio británico, Chacarita, Buenos Aires. De los tres hijos, Hugh emigró a los Estados Unidos, Sheila y Brian sirvieron en la Royal Air Force durante la segunda guerra mundial, ambos volviendo después a la Argentina para trabajar respectivamente como azafata y piloto en Aerolíneas Argentinas. Los Anuarios Kraft 1908, 1913 y 1919 listan a un ganadero Domingo González, Bajo Hondo, Ballesteros; un lugar Bajo Hondo aparece apenas al noreste de la estación Ballesteros, C69, en el mapa Córdoba 1882; acerca de otros Bajos Hondos, ver J78 y K81. El mismo mapa inscribe 'Gómez' al noroeste y sureste de Ballesteros<sup>Dcc</sup>. El English Directory 1923, p. 93 menciona una **estancia San Carlos**, Ballesteros, F.C.A., como a cargo de la firma administrativa Krabbé, King y compañía<sup>I46,L8</sup>, Buenos Aires (Piga, 2010, Krabbé); los Anuarios Kraft 1924 y 1929 listan a Tomás Birch<sup>G26</sup>, San Carlos, Ballesteros, estancia a la que no logro ubicar. Los Anuarios Kraft 1913, 1919 y 1924 listan a Gabriel Antón (\*1866, España, censado en 1895 casado, empleado, Rosario), El Chañar, Ballesteros; el Anuario Kraft 1908 y La Rural 1912 tienen a R. Me(n)dina y cia., La Luciana, Ballesteros; los Anuarios Kraft 1913 y 1919 a Juan C. Barlow; La Luciana, Ballesteros; los Anuarios Kraft 1908, 1913, 1919 y 1924 listan a Oscar Berreantes (=Berreaute), Las Merceditas, Ballesteros; la Compilación Leyes 1910, p. 447 anuncia el nombramiento de Oscar Berreaute como presidente de un jury (=jurado) de reclamos acerca de la contribución directa, departamento Unión. La Guía Morages 1904 y el Anuario Kraft 1908 y 1913 listan P. A. Barros<sup>Bww</sup> (\*1853, La Rioja, ∞Berta Olive, \*1858, Francia, censado en 1895, agricultor, Ballesteros, con una hija María Luisa; será =Pedro Barros listado propietario, departamento Unión, en Leyes 12.2. 1900 ?), (La) Maria Luisa; La Rural 1912 lista a La María Luisa de P. A. Barros, Ballesteros. Alsina, Córdoba, ~1895, p. 92. lista sin dar detalles una colonia Pedro Barros, pedanía Cruz Alta a la que no logro ubicar; un Clovis Lacroix (=Lacour?) figura vendiendo una estancia a Pedro A. Barros en el registro 1, 1883, folio 1480; en el Anuario Kraft 1919 figuran simultáneamente los hermanos Lacour y J. Kegler, (La) Maria Luisa, Ballesteros. Los Anuarios Kraft 1908, 1913, 1919 y 1924 listan a Angela Boretti, El Triángulo, Ballesteros; los Anuarios Kraft 1908, 1913, 1919 y 1924 tienen a Pablo Ceballos<sup>An112</sup>, La Pelada, Ballesteros; la Guía Moragues 1904 y el Anuario Kraft 1908, 1913 tiene a N.(atal(io)?) Crespo<sup>Bxx, F66bis</sup>, Los Patos y el Anuario Kraft 1919 a J.(uan) Kegler<sup>BII</sup>, propietarios de Los Patos, Ballesteros; el mapa Córdoba 1882 marca a una laguna de Los Patos a apenas una legua al norte de la estación Ballesteros; acerca de otro lugar Los Patos, ver

E126. El Commercial Directory 1897, p. 94 bajo hacendados, Ballesteros lista a Pedro A. Barros<sup>arr</sup>, Santiago Díaz<sup>F66b</sup>, P. Valdéz Díaz<sup>nub</sup>, Nestor Juárez<sup>nub</sup>, Victor Pessa(/a)n<sup>Fnn</sup>, S. M. (=M.(artín) S.) Ramos<sup>Dbb,Fil</sup>, José María y Alejandro Urizar<sup>Bww</sup> y Absalon Vélez<sup>nub</sup>. La Guía Moragues 1904 y los Anuarios Kraft 1908 y 1913 mencionan a un José Pomba (=Pombal?, \*1849, España, censado en 1895 soltero, comerciante, Rosario), estanciero, Ballesteros. Los Anuarios Kraft 1919 y 1924 tienen a Jorge Saavedra (\*1865, Buenos Aires, censado en 1895 soltero, hacendado, Florencio Varela, Buenos Aires; listado bajo estancieros, Anuario Kraft 1919, tomo I, con un escritorio en Cangallo 322, Buenos Aires), San Jorge, Ballesteros; los Anuarios Kraft 1929, 1941, 1945, 1952 y 1958 listan a Juan Manuel (de) Ibarlucea<sup>Btt</sup> (\*1871-<sup>+</sup>1950, Rosario, ∞María Victoria Quirno, él un hijo de Melitón de Ibarlucea, \*1830, Rosario-<sup>+</sup>1901, Rosario, ∞Rita Alcácer<sup>E104</sup>; dieron el nombre al pueblo Ibarlucea, Santa Fe), San Jorge, Ballesteros. Los Anuarios Kraft 1908 y 1913 tienen al (dr.) Heraclio Ferreyra, ganadero, Ballesteros.

Alfalfa, *Medicago sativa* en flor; entre 1890 y 1950 fue un común forraje en la región, especialmente en el área de Villa María. El verdeo conllevaba el riesgo del empaste y la frecuente necesidad de 'chuzar' al ganado empastado. Cortada con guadañadora, secada al sol, hilerada con rastrillos mecánicos, juntada con horquetas en chatas o rastras, 'el alfa' se la emparvaba como heno con la ayuda un guinche; aunque no así todavía en la foto ~1900 de Campbell Ogilvie.

Según mi pasado coautor José Secundino Lloret, Bell Ville –quien allá por los años 1970 había conversado con antiguos vecinos del pueblo R. J. Cárcano y también se basaba sobre el libro Villarroel, Córdoba y Bell Ville, p. 235– unos hermanos Pedro José, Angel y Alejo Lasso (=Lazo) de la Vega –emparentados con el poeta Garcilaso (=García Lasso) de la Vega (\*~1500, Toledo-<sup>+</sup>1536, Nizza) podrían haber recibido hacia '1600 y tantos'– después de la fundación de la ciudad Córdoba una merced de 8 leguas cuadradas de campo, 4 de ellas al norte del Río Tercero y las restantes 4 leguas al sur del mismo río; sería aquí que unos Lazos fueron maloneados en 1866 y algunos de ellos/as –Jacinta Rosales de Lazo, su marido degollado, ella liberada en 1872, y sus 2 hijos y 2 hijas hechos (/as) cautivos (/as). Las cuatro leguas cuadradas al sur del Río Tercero pronto las habrían tenido que ceder a otros –a los de las Casas<sup>Daa,Dbb?</sup>–; de esa fracción una parte más tarde se convirtió en una estancia llamada La Atalaya pero que ya no fue de Lazos; eso a pesar de que en 1779 varias personas de apellido Lasso todavía vivían por allí cerca: Moyano Ferreyra, Padrón, p. 208. Las cuatro leguas cuadradas al norte del Río Tercero conocidas como Monte de Lazo se habrían ido fraccionando por sucesiones y ventas hasta que a personas apellidadas Lasso (=Lazo) hacia 1867 solo les restaba una angostita y alargada franja norte-sur con unas pocas cuadradas de frente sobre el Río Tercero. Una mayor parte sur de esta franja le fue aparentemente expropiada a Cecilio (=Sesilio, \*1810, ∞Marica Gomes, \*1832, él censado 1869 carpintero, departamento Tercero Abajo), Lucio (=Lusio, \*1829, ∞Carolina Castillo, \*1835, él censado 1869 Labrador, departamento Tercero Abajo) y José Lazo(s) por el gobierno cordobés hacia 1867 y entregada, junto con otros campos vecinos a la compañía Ferrocarril Central Argentino en 1874. A esta compañía Ramón J. Cárcano compró en 1886 las 'leguas' 79, 80, 81 y 82 comprendiendo 10.824 hectáreas sobre las que fundó su estancia y colonia La Ana María. Próxima al casco de la estancia se abrió en 1888 la estación Ramón J. Cárcano, alrededor de la cual se formó un pequeño pueblo homónimo. J. S. Lloret estimaba que el cuadrante noroeste de la estancia Ana María (~legua ferrocarrilera C81) coincidiría más o menos con lo que había sido el cuadrante sureste del Monte de Lazo; el cuadrante suroeste del Monte de Lazo habría coincidido aproximadamente con la legua ferrocarrilera C83 que se conocía como campo Cunaco. La parte norte de la mencionada franja de los Lazos en un mapa Registro 1911, plano 4 aparece en dos pequeñas propiedades de Bienvenido Lasso<sup>BII</sup> dentro de una algo más amplia área designada Monte de Lasso que incluye también propiedades de otros. Según una comunicación 2015 de Ricardo Héctor Lasso, Bahía Blanca, marzo 2015 el libro Arturo Jauretche, 1969, Mano a mano entre nosotros, Corregidor, Buenos Aires, basándose en un artículo por un Ignotus en la Revista

Agropecuaria de Córdoba, agosto 1963, relata algún detalle acerca del monte de Lasso (=Lazo). Aunque el website familysearch registra a muchas personas argentinas de ese apellido no parece existir una genealogía de los Lasso (de la Vega). Notamos que una Juana Lasso de la Vega, ella tenía varios hermanos/as, fue la madre de José Manuel (Quebracho) López, el caudillo cordobés<sup>B137</sup>; otros Lazo<sup>An317, An138</sup> que nos figuran, no se relacionan con el Monte de Lasso.

El Ferrocarril Central Argentino atravesando lo que fuera muy antiguamente el Monte de Lasso en las cercanías de la estación J. R. Cárcano. Foto 2015 gentileza de Ricardo Héctor Lasso, Bahía Blanca.

Continúa la **estancia Ana María** nombrada según A. M. Zumarán de Cárcano<sup>B136</sup>, esposa del dr. Ramón J. Cárcano cuyas propiedades rodeaban a la estación/**pueblo Ramón J. Cárcano** ocupando partes(?) de las 'leguas' C79 a 82. Al sur del río Tercero se situaba la antigua posta Herradura y el campo de batalla del mismo nombre<sup>Dbb</sup>. R. J. Cárcano (\*1860-<sup>+</sup>1946, <sup>∞</sup>Ana María Sáenz de Zumarán, <sup>+</sup>1910) según Udaondo, Estaciones, p. 50 fue el primer poblador del lugar. Difícil que fuera así porque él mismo dice que compró la estancia La Ana María a la Compañía de Tierras del Ferrocarril Central Argentino recién en 1886 por 12 pesos la cuadra cuadrada: Cárcano, 80 años, p. ???. Villarroel, Bell Ville, p. 235 explica que el campo ocupado por la estancia fue originalmente parte de una extensa merced 'frente a la antigua estancia La Atalaya, río por medio'<sup>Dcc</sup> concedida hacia fines del siglo XVII a hermanos Pedro José, Angel y Alejo Lasso (=Lazo) de la Vega, emparentados con el famoso poeta Garcilaso (=García Lasso) de la Vega (\*1501, Toledo, España-<sup>+</sup>1536, Nizza, Francia)<sup>BII</sup>, ver Monte de Lazo. En 1779 varias personas apellidada Lasso vivían en la banda sur del río Tercero: Moyano Ferreyra, Padrón Tercero, 3, p. 208. Cuando Cárcano en 1890 no fue nominado candidato a presidente como lo deseaba el presidente Miguel Juárez Celman pero no Julio A. Roca, se dedicó de lleno a su estancia convirtiéndola en un establecimiento modelo. Importó toros Polled Durham (=Shorthorn sin cuernos) de los Estados Unidos, adquirió en 1892 un tractor a vapor Fowler de Leeds, Inglaterra para arar<sup>F66bis</sup> y trajo la vacuna contra carbunco, inventada por el famoso bacteriólogo francés Louis Pasteur (\*1822-<sup>+</sup>1895). Publicó una serie de estudios sobre temas agropecuarios y habilitó a su estancia como campo de aplicación práctica para la Escuela de Agricultura, Córdoba. En 1900 fundó una colonia estancia Ana María, 10.797 hectáreas: ver Campaña Agrícola 1908, p. 2 y 1912, p. 8. Hay efectivamente un expediente colonia, departamento Unión, número 6, 1891(!), **colonia Ana María**, 'leguas' C79, 80, 81 y 82, 10.824 hectáreas, de Ramón J. Cárcano, quién es representado por Jorge A. Cornejo. Según el plano la colonia limita al norte con Bustamante y el dr. José del Viso<sup>BI</sup> al este con Santiago Díaz<sup>C77</sup> y al oeste con (El) Monte de Lasso de la Compañía de Tierras de FC.C.A., al sur con el río Tercero. Fuera de que la colonia no incluye las partes de las leguas 80 y 82 al sur del río tampoco incluye el cuadrante noroeste de la 'legua' 82 al norte del río Tercero por lo que su superficie debe ser de solo unas 6.000 hectáreas. El plano indica varios potreros alfalfados, con una villa Cárcano al sur de las vías y el casco de La Ana María al norte de las mismas. La parte norte de la 'legua' 80 era cruzada diagonalmente por una acequia 'de Santiago Díaz'<sup>C77</sup> que conducía del río a la 'legua' C77. Parece que Cárcano fue uno de los primeros que en Córdoba usó el sistema del alfalfamiento<sup>Btt, H28</sup>: Ferraro, Colonización, p. 121. Volvió, sin embargo, a la política en 1912 y fue un progresista dos veces gobernador cordobés (1913-1916 y 1925-1928: website wikipedia gobernadores). En Buenos Aires fue director de Correos y Telégrafos<sup>E104</sup>. Aunque tuvo fama de rectitud se lo ha acusado de haber acumulado una fortuna de 2.000.000 pesos a través de hipotecas 'de upa' cuando ejerciendo cargos gubernamentales. Lotersztain, Créditos de Banco Nacional, p. 93 le dedica todo un capítulo a Ramón J. Carcano, hijo de un profesor de piano piamontes. El banco estatal fundado en 1872, cuyo presidente era Angel Sastre<sup>E100</sup> repartió préstamos hipotecarios 'liberalmente' entre los 'amigos del poder' (=del llamado 'unicato') –entre ellos a varios 'conocidos' nuestros: Oseas Guñazú<sup>An112</sup>, Norberto Quirino Costa<sup>F84</sup>, Emilio Lamarca<sup>F84</sup>, Hipólito Irigoyen<sup>L3</sup>, Ambrocio Olmos<sup>N48, N50</sup>,

Victorino de la Plaza<sup>H54,As7</sup>, Bernardo de Irigoyen<sup>C43</sup>, Salustiano Zavalía<sup>I30</sup>, Tristán Malbran<sup>F113</sup>, Pedro L. Funes<sup>C45</sup>– y llevó libros ordenados hasta solo 1885, quebrando en 1888. En 1899 solo se había recobrado un 13% de los de 200 millones de pesos dados en préstamos. No hay evidencia de que Cárcano haya cancelado su hipoteca; como se las arregló para borrarla del registro de hipotecas queda por ver. Un George Marsh Dixon (\*1862, Inglaterra) en 1889 se casó en Córdoba declarando que era estanciero (=mayordomo?) en Cárcano pero en 1895 figura censado estanciero, casado con Maximina Bravo (\*1871), en el departamento Río Cuarto; Jorge M. Dixon reaparece en el registro 3, 1903, folios 918v y 921v. El English Directory 1923, p. 87 lo tiene a A. A. Forget como mayordomo de la estancia Ana María. El Rugby School Register, 1874-1904, p. 20 lista 1875-1878 a Alfred Edward Forget (\*1861), de Ginebra, Suiza, residiendo ‘ahora’ en la estancia Floraire, Entre Ríos, Argentina’, figura censado allí en 1895 como estanciero, casado. La Guía Criadores Shorthorn 1932 todavía lista la cabaña Ana María de R. J. y A. M. Cárcano. La Guía Moragues 1904 y el Anuario Kraft 1913 listan a Ramón J. Cárcano, estancia Ana María, Ballesteros; los Anuarios Kraft 1908, 1913, 1919, 1924, y 1929 tienen al dr. Ramón J. Cárcano, estancia Ana María, –los Anuarios 1924 y 1929 también listan a separadas cabañas Ramón J. Cárcano y Miguel Angel Cárcano– Cárcano el Anuario Kraft 1935 lista a Ramón J. y Miguel A. Cárcano, estancia Ana María –también a una cabaña Ramón J. y Miguel A. Cárcano– Cárcano; los Anuarios Kraft 1941, 1945 (1952) y 1958 listan a Miguel Angel Cárcano, estancia y cabaña Ana María. En un libro Victoria sin alas, M. A. Cárcano describe al capataz Segundo Torres entregando en 1940 caballos al ejército francés entre el bombardeo alemán. El website historia política ferrari dice Ramón J. Cárcano, fundador (1901) y propietario de la colonia Santa Ana, 10.000 hectáreas sembradas con trigo y resto con alfalfa, administrada por Juan M. Valle y propietario de la cabaña Ana María, departamento Tercero Abajo, adquirida en 1886 a la Central Argentine Land Company (=Calco) por 12 pesos la cuadra cuadrada, 10.000 hectáreas con 10.000 cabezas de ganado, 600 yeguarizos, 3.000 durazneros, y 800 personas, campo de aplicación de Escuela Nacional de Agricultura, Córdoba. En 1887 Belsor Moyano<sup>C67</sup> le vendió un terreno(?) a Ramón J. Cárcano registro 1, 1887, folio 656v: se trataría del campo que circunda a la estación Ana Zumarán<sup>B136</sup> ?. Ramón J. Cárcano protocolizó algo acerca del establecimiento Ana María, pedanía Ballesteros: registro 2, 1915, folio 258v. (Catalina) Roth de von Pannwitz<sup>Ydra</sup> le canceló una hipoteca a Ramón J. Cárcano: registro 4, 1918, folio 1253. El Anuario Kraft 1945, (1952) y 1958 lista Ricardo Lasa, Avanzasú, Cárcano, estancia a la que no ubico. En el año 2000 el pueblo Cárcano estaba por desaparecer; los vecinos explicaban que era porque Miguel Angel Cárcano no había querido vender terrenos a los que se querían asentar en el pueblo nacido como apéndice de la estancia Ana María de los Cárcano, por lo que estos alternativamente se afincaban entonces en la vecindad de Villa María. En 2000 Estela (=Stella, ‘Baby’) Cárcano (+2017 a los 102 años, casada y divorciada de Ward, Vizcondesa Ednam), de 85 años, nieta de don Ramón era dueña de tres mil hectáreas, y de la viuda de otro de los nietos del ex gobernador era propietaria de otras 1.500 hectáreas. La comuna había previamente crecido con el paso del tren, la fundación de una escuela y la construcción de su fabulosa iglesia (entrada Cárcano, www Caminos y Pueblos). Cuando mas jovencita Baby Cárcano en 1941 lo había embobado al futuro presidente norteamericano John F. Kennedy –mujeriego por sí, en algún momento posterior, amante de la legendaria actriz Marilyn Monroe– cuando él también jovencito estuvo de visita en la Argentina: website bellas mujeres argentinas.

La derelicta estación Ramón J. Cárcano (2011). Foto Sergio Flores.

En el mapa Córdoba 1924 las leguas C84 y 85 a continuación constituyen una colonia sin nombre; en el mapa Igm 1950 las ocupa en parte la Fábrica Militar de Pólvora y Explosivos; el ministerio de Guerra seleccionó al campo El Cunaco, 195 hectáreas ofrecido por un Carlos Ponce; antiguamente El Cunaco parece haber sido una mas extensa estancia de Valdez y Valenzuela. Un Roberto Valenzuela<sup>Fkk</sup> figura como ganadero, Cárcano y como propietario del campo Cucano (=Cunaco),

Villa María en el Anuario Kraft 1913; el Anuario Kraft 1919 lista French y Bernatet, Cunaco, Villa María, parte a su vez del Monte de Lazo<sup>arr</sup>; hacia 1912 Carlos Ponce por su parte era un importante contribuyente de renta en Villa María; en el Anuario Kraft 1913 figura como ganadero, Villa María, y en 1927 el Gobierno se lo compró a un nuevo propietario A. Vila por 700 pesos la hectárea; la fábrica recién comenzó a construirse en 1938 cuando era presidente el general Agustín P. Justo: Calvo, Villa María, p. 33, 78 y 150. La firma alemana Köln-Rottweiler Pulverfabrik a cargo de la construcción y equipamiento tuvo dificultades cuando en 1939 comenzó la 2da Guerra Mundial; aun mas cuando en 1945 las fuerzas francesas ocuparon la ciudad Rottweil, no lejos de donde actualmente (2018) vive el compilador J. D. D., y tuvieron que terminar allí con la producción de explosivos en esa ciudad; hoy día (2000) allí solo queda allí la tapera de esa fábrica. La de Villa María fue objeto de un copiamiento por el Ejército Revolucionario Popular en 1974 durante la presidencia de la viuda Isabelita Perón, ex-bailarina. Mas recientemente (2019) la Fábrica fue objeto de un masivo robo de pólvora.

Retomando el hilo, al poniente se hallaba la estación / **ciudad Villa Nueva** sobre el margen sur del río Tercero, fundada en 1826, a la vera del paso de Ferreira<sup>Cini,abj</sup> sobre tierras donadas por un vecino Javier Carranza junto con otras mas compradas a él por otros vecinos en sociedad y también donadas para la planta urbana. Fue de ella comandante el hijo de ‘Quebracho’ López, José Victorio López por varios años hasta 1852: Bischoff, Historia, p. 224. De acuerdo a Udaondo, Estaciones, p. 376 el pueblo, después **ciudad Villa María** fundado en 1867 –la estación Villanueva (=Villa Nueva) recién se renombró Villa María en 1868: Alvarez, Historia Rosario, p. 387– sobre el margen norte del río se bautizó según la hija mayor de Manuel Anselmo Ocampo, dueño del campo, marcado en el mapa Laberge 1867, sobre el que se levantó el pueblo; unas 2 leguas al norte se ubica la posta Cuchicorral (=Cuchi-Corral, cerca del actual año 2000, pueblo Tío Pujio) de Timoteo Gordillo<sup>Cini</sup>. Según Villarroel, Bell Ville, p. 90 una parte la antigua merced del río Tercero hacia 1734 habría sido propiedad de un Luís Ferreira, que le prestó su nombre al vado pero ver la historia de la estancia Paso de Ferreira que detallamos mas abajo. Pareciera que tierras, 1 legua cuadrada, al norte del río Terero pertenecientes a Bonifacia Moyano<sup>abj</sup> le fueron expropiadas por el caudillo Manuel López – a razón de un concurso?– en 1835 y entregadas a un Manuel (=Mariano?) Lozano<sup>abj</sup>. Manuel A. Ocampo –este sabiendo de antemano que el ferrocarril Rosario-Córdoba iba hacer estación allí; originalmente se lo había concebido como recién cruzando al río Tercero, habiendo antes hecho estación en Villa Nueva, ribera sur del Tercero, en las cercanías del paso de Ferreyra– en 1861 compró una fracción (unas 24.000 hectáreas!, mensura de Santiago Echenique) al norte del río Tercero al comerciante porteño Mariano Lozano por 3.000 pesos plata (=bolivianos?): Altamira, p. 40. Los jefes políticos del departamento Tercero Abajo fueron Miguel Casas 1871-1872, Antonio Centeno 1872-1877, Nazario Casas<sup>CBellV</sup> 1877-1878 –este provocó mucha protesta– Manuel T. Tagle 1878-1879, Casimiro Altamira 1879-1885, Ramón Irigoyen 1885-1886, Federico Freytes 1886-1888, Emilio Maldoado 1888-1889, Macario Casas<sup>Dbb</sup> 1889-1892: Pavoni, Jefaturas, p. 167. Según Ferrero, Gringa, p. 20, M. A. Ocampo lo designó a Pablo Barrelier<sup>abj,G27</sup>, francés residente en Córdoba como apoderado para la subdivisión y venta del campo. Entre los primeros compradores de lotes figuraron Pedro (Lino o Emerencio?) Funes<sup>B19,K83</sup>, José Cortés Funes<sup>D125,F22,I47,J39,J40,J42,J44,J77,K35,K81,YDra</sup>, Carlos Barrelier<sup>D86,G27</sup> y Carlos (María<sup>I</sup>) Bouquet<sup>BI,Cini,D109</sup>: Calvo, Villa María, p. 3; en el registro 2, entre 1867 y 1870, Manuel A. Ocampo aparece vendiendo toda una serie de sitios sin que en el índice se especifiquen las ubicaciones de los mismos. Al plano urbano lo aprobó en 1867 el Departamento Topográfico, vocal encargado Santiago Echenique. Latzina, Geografía 1888, p. 367 lista una colonia Villa María<sup>Dfin</sup>, 4.396 hectáreas fundada en 1876, que también es mencionada por Medina, Informe 1887 en Albarracín, Bosquejo 1889, p. 151 como establecida en lotes –serán las leguas C84 y C85 arriba mencionadas ?– adquiridas a la Compañía de Tierras del F.C.C.A. pero cuya real existencia duda Ferrero, Colonización, p. 57, quien sin embargo, p. 92 menciona a una colonia Laura, a 6 km de Villa Nueva fundada en 1895. Pero es el caso que en 1892, registro 2, la compañía (Argentina de ?) Tierras e Inversiones Limitada<sup>Cini</sup> todavía figura vendiendo un terreno de la colonia Villa María. Cuando se

hizo necesario alrededor de 1870 de encontrarle una capital federal a la República Argentina se propuso a Villa María –pero el presidente Sarmiento vetó la propuesta en 1871 y en su lugar en 1880, Buenos Aires fue declarada capital de la República– a Villa María por ser el centro geográfico del territorio nacional que claro está en esa época todavía no incluía el sector Antártico. Sin embargo también Rosario, Santa Fe, figuró como potencial capital federal en leyes promulgadas en 1868, 1869 y 1873 pero vetadas por los presidentes Mitre y Sarmiento: Alvarez, Historia Rosario, p. 398. En 1873 el FC. Andino conectó Villa María con Río Cuarto. Con el tiempo el nuevo poblado Villa María se ‘tragó’ la bastante mas antigua Villa Nueva<sup>Daa</sup>, esta reasumiendo su carácter de pueblo. Bischoff, Tranvías, p. 61 menciona a un tranvía que entre 1882 y 1893 comunicaba a Villa María y Villa Nueva primero llamado Tranway Irigoyen en honor a Bernardo de Irigoyen, ministro del Interior<sup>C43.Lini</sup> y después, en 1886, Tramway Olmos en honor del gobernador Ambrosio Olmos<sup>N48</sup>; ver también website historia villa nueva. A partir de 1890 el ferrocarril Rufino-La Carlota-Villa María<sup>Nfin</sup> del Ferrocarril Pacífico también conectó a estos dos bastante mas distantes poblados; en 1904 se habilitó la línea ferroviaria trocha angosta San Francisco-Villa María (‘FC. Francés’<sup>Bfin</sup>) y en 1913 la ya tratada línea Las Rosas-Villa María<sup>Anini</sup>. Leyes 23.1. 1884 todavía menciona una subvención fiscal de 90 pesos nacionales para una mensajería que haría cinco viajes redondos por mes a Villa María, Villa Nueva, Arboles Viejos, Estacas, Espartos, Carrizalitos, colonia Maipú, colonia Chacabuco (dos colonias del departamento Juárez Celman), Villa de La Carlota<sup>Npp</sup> (y vuelta?).

Paréntesis: la historia de la estancia Paso de Ferreira como descrita por Altamira, Paso de Ferreira y en el libro Granado, Villa Nueva, p. 19-34 en mas detalle; nótese que en sus orígenes la de Villa María (al norte) coincide con la de Villa Nueva (al sur, Dfin) porque las propiedades territoriales coloniales se extendieron simetricamente a ambos márgenes (=bandos) del río Tercero. Fundada la ciudad Córdoba en 1573, Lorenzo Suárez de Figueroa (\*1530, Llerena, España-<sup>+</sup>1603, Córdoba) – él capitán y teniente de gobernador de esa ciudad y después gobernador de Santa Cruz de la Sierra, Alto Perú (=Bolivia)– y Antonio Suárez Mexía (\*1540, Campomayor, Portugal -<sup>+</sup>1595, San Lorenzo El Real =Escorial?) recibieron en 1584 una merced que se extendía 2 y ½ leguas cortas defrente a cada costado del río Tercero. En 1600 se dividió la merced: al yerno de Figueroa, Juan de Avila y Zárate (\*1565, Granada-<sup>+</sup>1616, Perú, <sup>∞</sup>Catalina, hija ilegítima de Figueroa (y de Ana Caballero); Catalina su vez tuvo 8 hijos<sup>B136</sup> Avila y Zárate) le correspondió como ajuar cinco leguas río abajo de un montecito de Lacla –aparentemente situado apenas aguas abajo del monte de Yucat<sup>abj</sup>– y a A. Suárez Mexía correspondiéndole cuatro leguas aguas arriba del mismo montecito. Heredó una parte del primer campo la hija Lorenza de Avila y Zárate quien <sup>I∞</sup>Diego Suárez de Figueroa con él que tuvo una hija, y cuando enviudada, <sup>II∞</sup>capitán Juan López Fiuza (\*Ponto de Lima, Portugal-<sup>+</sup>1700, Córdoba) con el que no tuvo hijos; Fiuza ya tenía una merced sobre el río Carcarañá, apenas aguas arriba de Cruz Alta<sup>Fini</sup>: Villarroel, Bell Ville, p. 61. Al dote sobre el río Tercero entre Lacla y (La) Herradura<sup>Dbb</sup> Fiuza lo aumentó por compras a sus cuñados Avila y Zárate haciendo (entre otros?) un trato con Juan de Avila y Zárate: registro 1, 1650, folio 253v y por la recepción de una adicional merced, río arriba hasta (el monte de) Yuca(t)<sup>abj</sup> mismo. Mucho mas tarde, su esposa Lorenza ya muerta, Fiuza viudo ingresó al orden los Mercedarios (de Yucat<sup>abj</sup> ?) cediéndoles sus bienes y falleciendo poco después. Una legua y media del campo del río Tercero sin embargo pasó ser de Luís (padre) y María (hija) de Abreu y Albornoz a quienes Fiuza parece haberle debido algún favor. En 1770 el Cabildo cordobés nombra como jueces a lo largo del Río Tercero, de Masangano (Santa Rosa de Masangano, ubicación de un monasterio Santa Catalina ?, ≈posta Herradura? =fuerte Mazangano?, ver Sosnowski, Frontera Oriental) a Fraile Muerto a Manuel de la Fuente<sup>abj</sup>, y de Fraile Muerto a la Esquina de Cruz Alta a Jacinto Piñero: Nuñez, Serrano, p. ??.

Otra parte del campo del río Tercero que le había recaído al fraile Lorenzo de Avila y Zárate – cuñado de Fiuza– y que este fraile cedió a los frailes Dominicanos, pasó por varios propietarios intermedios a ser en 1684 de un Diego Ferreira Abad (<sup>+</sup>1886, Córdoba). Lo heredó su hijo Francisco Ferreira Abad (<sup>+</sup>1718, <sup>∞</sup>María de Abreu y Albornoz, <sup>+</sup>1732, Córdoba). Ellos tuvieron 10 hijos

propios y 2 hijos adoptivos, una mulata y una india. En 1718 Maria heredó la estancia Paso de Ferreira a la que cuando falleció, pasó a su nieto Juan Manuel de la Fuente<sup>arr</sup> (+1795, <sup>I∞</sup>Patricia de Loza, hijos Leonarda y Casimiro; Patricia, viuda, <sup>II∞</sup>Pedro José Moyano<sup>abj</sup>); una mensura judicial 1773, que se hace necesaria porque los Mercedarios le disputaban, infructuosamente como al final se juzgó, posesiones cercanas a sus campos de Yuca(t); J. M. de la Fuente resulta poseer unas cuatro leguas a lo largo de ambas bandas del río Tercero. En 1785 agranda su posesión comprándole a José Manuel de Arreascaeta (\*1757-+1792) <sup>Lini</sup>, un campo llamado Puesto de Ferreyra, que este último habría heredado de su abuela paterna Ferreyra?).

El website bose / laguna larga postas viajero dice que a cuatro leguas cortas de la posta Medrano se llegaba al Paso (de) Ferreyra –al que por ahí confunde con la posta La Herradura<sup>abj</sup>, que por algún tiempo existió entremedio– habiendo sido aquí maestro de posta Juan Manuel de la Fuente<sup>arr</sup> desde 1773 hasta 1789 cuando lo siguió José Ignacio de las Casas<sup>Dbb,Ffin</sup>; en 1811 se lo nombró maestro a Manuel Bustos, que antes había servido en la Esquina de Medrano. (José) Casimiro de la Fuente <sup>∞</sup>1798 Bonifacia Moyano<sup>B136,Daa</sup> (\*1777-+1836), un hijo José (de la Fuente, \*1810)<sup>abj</sup>; enviudada Bonifacia <sup>II∞</sup>Manuel Bustos, quién entonces era maestro de la posta en Esquina de Medrano<sup>abj</sup>, y con quién tuvo un hijo Eugenio Bustos. Hacia 1810 M. Bustos era candidato a ser nombrado maestro de una nueva posta Paso de Ferreira –convenientemente a medio camino entre las de Herradura y Tiopugio (=Tio Pujio)–, posesión que sin embargo le disputó –con resultados al principio, pero infructuosamente por último– Pedro José Moyano<sup>arr.abj</sup> quién aparentó como tutor del recién mencionado José de la Fuente. En algún momento José falleció y algo después en 1819 Manuel Bustos, se esfumó con destino desconocido. Su hijo Eugenio y la madre Bonifacia se comenzaron a endeudar; en 1826 se vieron obligados a vender la banda sur de su campo a Apolinario y Juan Bautista Carranza: es donde se fundó Villa Nueva<sup>Dfin</sup>; el mapa Laberge 1867 tiene al mismo campo como de Domínguez, herederos Carranza<sup>Daa</sup>. A través de un juicio que ganó uno de los acreedores de Bonifacia y Eugenio, Mariano Lozano (\*Salta, <sup>∞</sup>Antonia Azqüenaga) –jurista, publicista, comerciante en Buenos Aires quién en 1835 fue electo gobernador de Córdoba, cargo que no aceptó– quedó dueño de la estancia Paso de Ferreira.

La vendió a su sobrino-nieto político, Manuel Anselmo Ocampo<sup>H28</sup> en 1861 por 3.000 pesos plata previa mensura por el agrimensor Nicéforo Castellano. La propiedad se ubicaba en la banda norte del río Tercero, río abajo del paso de Charatas (=de Ferreyra?) siendo un casi-rombo de 60 por 70 cuadras, es decir unas 3 leguas cuadradas. En 1867 Ocampo designó ante el escribano Carlos M. Valladares, registro 2, folio 153v, a Pablo Barrelier<sup>G27</sup>, francés, barraquero, en Córdoba ciudad, ver Ansaldi, Industrialización, p. ??, como su apoderado para que se ocupara del establecimiento de la estación de ferrocarril y la venta de lotes alrededor de la misma. A partir de entonces en el registro 2 figuran toda una serie de ventas de terrenos por M. A. Ocampo. El mismo año presentó al gobierno cordobés un plano de la villa trazado por el agrimensor Santiago Echenique. En 1880 Barrelier como apoderado de Manuel Anselmo Ocampo y ante el escribano Secundino del Signo, Córdoba (registro 2, folio 964v), vendió por 27.000 pesos bolivianos lo que le quedaba a M. A. Ocampo de su campo Villa María<sup>arr</sup>, a los vecinos Joaquín Pereira (y Domínguez, \*1847, España-+1890, <sup>∞</sup>1875, Elisa Cardama, salón de juegos, Club Social, Villa María, por heridas de arma de fuego) y Marcelino Arregui (\*1847, España, censado 1895 como soltero, rentista, Buenos Aires), existiendo un mensura judicial aprobada, departamento Tercero Abajo (≈San Martín), número 4, 1882, 5.099 hectáreas, propiedad de M. Arregui y J. Pereyra; los dos tenían celebrada una sociedad: registro 2, 1880, folio 974. Mucho antes Marcelino Arregui y un Manuel Sugasti –en 1877 los dos celebraron un mutuo contrato: registro 2, folio 1407– vendieron a Ema de Perkins un terreno: registro 2, 1873, folio 1284v; se trataba de Emma S.(usan Mitchell? de) Perkins (\*1839, Norteamérica) esposa del ‘otro’<sup>C39</sup> Guillermo (=William (Knight)) Perkins (\*1836, Norteamérica; en 1876 confirió un poder en Córdoba) quienes en 1895 aparecen censados en Buenos Aires, él contratista (de ferrocarriles), con tres hijos nacidos en Villa María, Córdoba –hubo también una hija nacida allí: website argbrit)–, uno de ellos Richard Knight Perkins, mas tarde célebre como bandolero asociado con la pandilla

que dejó Butch Cassidy<sup>F22, YDra</sup> en la Patagonia; en su aprehensión en 1911 tuvo un rol Alejandro Maiz<sup>Dbb</sup>, a la sazón gobernador de Chubut: ver varios websites bandoleros patagonia. En 1880 Perkins vendió una casa a Marcelino Arregui y ambos juntos vendieron un sitio a Emma Perkins. Volviendo al tema M. Arregui vendió su tercio en 1893 a Martín Urquijo (=Urquiso, \*1866, España-<sup>+</sup>1920, <sup>∞</sup>1894, Aurora P., \*1876, España) y a Claudio Vidal: Calvo, Villa María, p. 50. En el mapa Registro 1912, plano 14 figuran como dueños de los campos al norte de Villa María la viuda Elisa Cardama de Pereyra y Claudio Vidal (\*1859, España, soltero, comerciante, Villa María). E. C. de Pereira (=Pereira, \*1859, España-<sup>+</sup>1951) en el censo 1895 figura como viuda, Villa María con un hijo Joaquín P. \*1878, Buenos Aires, comerciante; su estancia hacia 1900 se llamó Los Perales: Calvo, Villa María, p. 33; Elisa C. de P. también tuvo una hija, hubo dos más, Elisa Pereyra (\*1876, Córdoba, <sup>∞</sup>1893, Villa María, Enrique Guillermo (=Henry William) Emerson, \*1865, Belfast, Irlanda, él censado estanciero, ambos residentes en Buenos Aires en 1895). Jugó al polo para el Bell Ville Polo Club<sup>CVMaría, I31, etc</sup> fundado en 1897: Laffaye, Encyclopedia, 2. ed, p. ?? En el The Standard, 2.2. 1911 H. W. Emerson figura alojándose en el hotel Cecil, Buenos Aires, viniendo de Villa María; en los Anuarios Kraft 1919, 1924 y 1929 figura Enrique Emerson, La Isleta, Villa María, y Claudio Vidal (\*1859, España, soltero, comerciante, Villa María: Calvo, Villa María, p. 50. En 1895 Elisa C.(ardama) de Pereira solicitó para su campo 2.806 hectáreas, el estatus de colonia, que desde el río Tercero al sur de la ciudad, se extendía hacia el noroeste de Villa María. En el mapa Chapeaurouge 1901 figura una colonia Pereyra al noroeste y un campo G.(=C.?) Vidal al norte de Villa María; en el mismo mapa un campo al suroeste de Villa María / Villa Nueva figura rotulado Altamira: se trata de José María Altamira (\*1863, <sup>∞</sup>1900, Villa María, Emma García, \*1878), caudillo local autonomista, jefe político en 1904 y 1905, propietario también de una trilladora: Calvo, Villa María, p. 63; condujo un pleito con (herederos de?) Samuel Moyano<sup>B136</sup>: 1ª Cámara Civil y Comercial, Bell Ville, 1908, legajo 12, sería un hijo del caudillo Casimiro Altamira (\*1832-<sup>+</sup>1885, Villa María, <sup>∞</sup>Justa Mendoza, \*1834), amigo de Julio A. Roca?: website efemérides villamarienses. Casimiro Altamira, jefe político fue acusado por abuso de autoridad: escribanía 1, 1885 legajo 472, expediente 4. C. A. figura vendiendo un terreno a gobierno cordobés (para el ferrocarril?): registro 2, 1870, folio 465. En el Anuario Kraft 1908 y 1913 ya figuran herederos de Altamira, ganaderos, Casa Alta, Villa Nueva, en el Anuario Kraft 1919 figuran Villasuso<sup>Dbb</sup> hermanos, Casa Alta, Villa Nueva, en los Anuarios Kraft 1924, 1929 y 1935 figura Andrés Villasuso, Casa Alta, Villa Nueva; ver también Dbb. Una parte sureste del campo que fuera de Villasuso –el lote 22? de la antigua colonia Pereyra<sup>arr</sup>– a la vera del río Tercero y atravesado por la ruta nacional 158 saliendo de Villa María al suroeste hacia Río Cuarto –cuando ya convertido en una colonia Los Ranqueles– fue adquirido hacia 1952 por mi tío Guillermo Hammerschmidt<sup>G26</sup> quien operó allí una plantación de eucaliptos y un tambo lechero. Los Villasuso fueron en Villa Nueva una familia de comerciante llegada de Pontevedra, España, hacia 1864; su negocio tuvo sucursales en Ausonia, La Laguna, La Palestina, Etruria y Santa Victoria: Luciano Pereyra, El Día, 7.10. 2015.

Paréntesis: Según websites villa maria y sarmiento <sup>III</sup>Manuel<sup>III</sup> Anselmo Ocampo (\*1833, Buenos Aires-<sup>+</sup>1917, Buenos Aires, <sup>∞</sup>1859, Angélica Gabriela Ocampo, \*1838, Buenos Aires-<sup>+</sup>1930) cuando joven fue un militar que intervino en las batallas de Cepeda y Pavón, quién después se convirtió en un político amigo de Sarmiento y un importante hacendado bonaerense según el cual se nombró una estación cerca de Pergamino, provincia Buenos Aires (Udaondo, Estaciones, p. 258). Vale como fundador del pueblo, hoy ciudad Villa María: la inició en 1867 cuando las vías del ferrocarril Rosario-Córdoba llegaron al campo suyo allí situado. Nombró al pueblo en honor a su hija mayor <sup>III</sup>María Luisa O. de (Diógenes) Urquiza<sup>D101</sup>. Manuel (Anselmo) O. usaba la añadidura ‘hijo’ porque igual a su abuelo <sup>I</sup>Manuel<sup>I</sup> José Ocampo, (\*1767, Perú-<sup>+</sup>1829, Córdoba, <sup>∞</sup>Ursula Josefa González, <sup>+</sup>1788, Córdoba) –comerciante, compró campo en Córdoba en 1825–, su padre también se llamó <sup>II</sup>Manuel<sup>II</sup> (José de la Cruz) Ocampo (\*1810, Buenos Aires-<sup>+</sup>1895, Buenos Aires, <sup>∞</sup>1832, Córdoba, María Clara Lozano, <sup>+</sup>1878, Buenos Aires; a <sup>II</sup>Benigno<sup>I</sup> (\*Córdoba, <sup>∞</sup>Cuzco, Perú, Micaela Semanés, hubo un hijo <sup>II</sup>Benigno<sup>II</sup>, hijo, \*1847, Buenos Aires-<sup>+</sup>1925, Buenos Aires; se lo

dice haber fallecido (de apoplejía ?) en un reñidero de gallos)<sup>E21,G28</sup> del que Bischoff, Historia, p. 249, dice que fue votado gobernador interino de Córdoba en 1863 después del asesinato de Justiniano Posse pero que renunció desilusionado a los tres meses; Converso, Formación, p. 121 lo lista como propietario de una carrocería (=fábrica de carros) y dueño de tres tiendas. Colombres, Bolsa Córdoba, p. 9 lo lista como directivo en 1866 del Casino Comercial, una institución predecesor de la Bolsa de Comercio, Córdoba. El Standard 9.1. 1866 lo menciona como presidente de la cámara nacional de diputados. Villafañe, Economía, p. 98 anota que Benigno O. ofició como ‘gobernador interino en 1867 durante una ausencia del titular dr. Mateo J. Luque’<sup>B1,F23,H28</sup>. Según Díaz de Molina, Oligarquía, p. 56, Benigno Ocampo era uno de los ‘rusos’ disidentes que hacia 1852 se plegaron a los liberales mitristas y en p. ?? dice que era hermano de <sup>11</sup>Manuel Ocampo, padre –miembro de la comisión organizadora de la Exposición de Córdoba 1871– y por lo tanto tío de <sup>111</sup>Manuel A. Ocampo, hijo, quién es la persona que aquí interesa. Hubo otro hermano mas <sup>13</sup>Sebastián Ocampo cuyo hijo <sup>131</sup>Enrique Ocampo (\*1839, Buenos Aires-<sup>+</sup>1872 Buenos Aires) es el que figura bajo Ydrama. <sup>11</sup>Manuel O. padre fue senador provincial, gobernador interino 1860-1861 y director del Banco Provincia., provincia Buenos Aires. Parece que apoyado por su hijo mas tarde se presentó como candidato a presidente en oposición a Miguel Juárez Celman en la elección 1886 que ganó este último. <sup>111</sup>Manuel Anselmo O. a su vez fue el abuelo de las famosas escritoras <sup>11121</sup>Victoria y <sup>11122</sup>Silvina Ocampo quiénes como niñas lo visitaban en su estancia La Rabona, estación Socorro, FC.C.A., cerca de Pergamino llamándolo Papocampo: Abad, Gran Enciclopedia. Después del fracaso de Juárez Celman en 1890, Papocampo se plegó al nuevo partido político Unión Cívica iniciado por Leandro Nicéforo Alem (\*1842-<sup>+</sup>1896) y Aristóbulo del Valle y que mas tarde en 1903 fue convertido en la Unión Cívica Radical por Hipólito Yrigoyen (\*1852-<sup>+</sup>1933)<sup>As101,L3,Moo</sup> sobrino de Alem y después presidente en 1916-1922 y 1928-1930. Incidentalmente, Alvarez Igarzábal, Villa María, p. ??, afirma que Pablo Barrelier<sup>G27</sup> debe considerarse como real fundador de Villa María ya que él como apoderado de Manuel A. Ocampo fue el que efectivamente actuó en ese respecto<sup>arr</sup>. El English Yearbook 1914 lista Villa María como ya teniendo una sucursal del Banco de la Nación.

Postas Fraile Muerto<sup>CBellV</sup> (=San Gerónimo), Tres Cruces<sup>arr</sup>, Ballesteros<sup>arr</sup>, Herradura<sup>arr</sup>, Villa Nueva<sup>abj</sup> (≈Paso de Ferreyra=Carranza?) y Troncos (=Tío Pujio?) según el mapa Echenique 1866. Al norte de las ferrovías figura el camino de Timoteo Gordillo con las postas Chacras, Caceros (=Caseros, dos emplazamientos), Las Palmas y Aguila<sup>Cini</sup>.

Paréntesis acerca de las **postas** saliendo de Frayle Muerto<sup>CBellV</sup> hacia al poniente. Concolorvo en 1771 dice que partiendo de Frayle Muerto hacia Córdoba, a la posta Esquina de Colman eran ocho leguas, a Esquina Paso de Ferreyra, tres leguas, a Tío Pujio, cinco leguas. Según el viajero francés Joseph Sourryère de Souillac las postas al oeste de Fraile Muerto sobre el camino real hacia la ciudad Córdoba en 1774 eran Esquina de Medrano (después posta de (San Juan Bautista) Bustos<sup>arr</sup>), Paso de Ferreira y Tío Pujio (Schivoni, Inriville, p. 33; ver también Mollo-Mattia, Caminos, p. 104). El mapa Basavilbaso 1785 enumera a las postas Fraile Muerto, Esquina de Medrano, Esquina de la Herradura y Tío Pujio, faltando Paso de Ferreyra (=Villa Nueva). Según Galvan Moreno, t. 2, p. 145 y 505, hacia 1810: de Frayle Muerto, eran 4 leguas a Esquina de Castillo, 4 leguas a Esquina de Medrano, maestro Mariano López, 4 leguas a Esquina de Herradura y, 4 (?) leguas a Tío Pujio; acerca de la Esquina de Castillo (=Tres Cruces?) ver C64 y D128. Miers, Viaje, p. 118, lista como vigentes en 1819 saliendo de Frayle Muerto cuatro leguas a Tres Cruces, cuatro leguas a Esquina de Medrano (=Esquina de Bustos), cuatro leguas a Esquina de Herradura, cuatro leguas a Río Tercero (=Paso de Ferreyra =Villa Nueva), todas sobre el margen sur del río Tercero. Caldcleugh, Viajes, 1821 describe saliendo de Fraile Muerto cuatro leguas, Tres Cruces (=Esquina de Castillo<sup>CBellV</sup>), cuatro leguas Esquina de Medrano, ocho leguas arroyo San José (=posta Cabral), seis leguas Cañada de Luca<sup>Fkk</sup> hacia Río Cuarto. Según Bilbao, Buenos Aires, p. ?? en 1821 a partir de

Frayle Muerto las postas eran Tres Cruces (cinco leguas), Capilla de Dolores (=Esquina de Ballesteros =Esquina de Bustos, tres leguas), Esquina del Abogado (=Ahorcado<sup>Xint</sup> =Ahogado?<sup>Fll</sup>) (cuatro leguas), Arroyo de San José (cuatro leguas), Cañada de Lucas (seis leguas) siguiendo hacia Río Cuarto. El website bosc / historia laguna larga postas viajero lista a Fraile Muerto cuatro leguas a posta Tres Cruces (=Esquina de Castillo ?), donde fue maestro desde 1777 Roque Martínez quién en 1814 fue remplazado por José Gabriel Vázquez; sigue a cuatro leguas la posta Esquina de Medrano, punto de partida del camino a Mendoza por Río Cuarto y San Luís. El primer maestro de esta última posta fue José Bustos, ofició desde 1779 hasta cuando falleció 1781, siguiéndole su viuda Isidora Farías y su hijo Félix Fernández. En 1787 se dio la posta al hijo de José Bustos, Casimiro Bustos (\*1760), quién murió en 1796, continuando su viuda Luisa Barzola (\*1749), y su hijo Manuel Bustos, quién en 1811 se trasladó al Paso de Ferreyra, cuatro leguas mas allá<sup>arr</sup>. En 1810 se nombró en su lugar a Pedro Moyano y en 1811 a Mariano López. Con el tiempo las postas vigentes cambiaban de vez en cuando, entre otras razones porque las existentes eran arrasadas por malones y se creaban nuevas. El mapa 1842 Peranovich, Población, p. ?? muestra a Fraile Muerto, Tres Cruces, Ballesteros, San Juan Bautista (estos dos últimos eran un solo lugar; algo al sur Peranovich también marca a (La) Herradura<sup>Dbb</sup> y Villa Nueva. Diego Barros Arana, Itinerario de Viaje, Anales Universidad de Chile, 195?, p. 387 en 1859 viajando en diligencia desde Chile a Rosario hace estación en la posta Ojo (=Punta) de Agua, pasa por los pueblos del Río Bajo, de Chucui –a los dos no los encuentro mencionados en ninguna otra fuente– y Esquina de Ballesteros y postas de Bustos (=San Juan Bautista?), San Jerónimo o Frayle Muerto, Saladillo de Rui Díaz<sup>F113</sup>, Cabeza de Tigre<sup>F???</sup> (etapa de 43 leguas), llegando de allí a Rosario de un tirón. El mapa Moussy 1865 marca, partiendo de Frayle Muerto, a las postas Tres Cruces, Esquina de Ballesteros –aquí desviándose un camino hacia Chucul y Río Cuarto– muy cerquita de San Juan Bautista, lugar que figura como poblado<sup>arr</sup>, Herradura, Villanueva y mas allá cruzado el río Tercero, Tío Pujio. Sáenz, nota 20<sup>bis</sup> cita a Sarmiento, Itinerario, p. ?? listando partiendo de Fraile Muerto, cuatro leguas a Tres Cruces, cuatro leguas a Bustos, cinco leguas a Herradura, cinco leguas a Villa Nueva y después de cruzado el río Tercero, cinco leguas a Tío Pujio. El mapa Echenique 1866 marca las postas San Gerónimo (=Fraile Muerto), Tres Cruces, Ballestero(s), Herradura y Villa Nueva. Costeando el margen derecho, sur del río Tercero el mapa Chapeaurouge 1915 marca los lugares Tres Cruces (queda a medio camino entre Fraile Muerto y Bustos), Sauce, Los Árboles, (Esquina de) Ballesteros, ya mencionada arriba, fue posta en algún momento; la posta Bustos (antes Esquina Medrano<sup>Dcc?</sup>) según el mapa Córdoba 1882 quedaría medio camino entre Paso del Sauce y Ballesteros Sur, próxima al Paso de los Árboles, (Esquina de) La Herradura<sup>Dbb</sup>. Allí cruzando el río por el paso Ferreyra al margen izquierdo, norte del río Tercero es donde hoy día se encuentra la ciudad Villa María<sup>Nfin</sup>. La próxima posta sobre el viejo camino real a Córdoba era Tío Pujio, nombre según Udaondo, Estaciones, p. 354, derivado de Tinpukin, en quechua ‘manantial de arena’ (=afloración de agua en un lecho arenoso?). Las postas, incidentalmente, solían ser lugares de reunión pública: Ghirardi, Procesos judiciales, p. 196, resume un juicio criminal contra Luís Fernández (\*~1796, Tres Cruces), noble (=de tez blanca), labrador que tuvo lugar en 1836 en la Esquina de Ballesteros, ante el juez de primera instancia José María Carranza, departamento Unión, por hachar embriagado con un sable una carreta estacionada a la orilla de la pulpería al costado de la cancha y por lastimar dos caballos en ocasión de unas carreras cuadreras. El celador de carreras lo interpelló y lo persiguió a caballo por la cancha ante unos 300 espectadores hiriéndole una mano, la del sable se supone, con un hacha antes de poder apresarlos. A Fernández se lo sentenció a tres meses de prisión y después, a quedar bajo la tutela de su suegro!. Schmidtmeier, Travels, p 149 describe que en 1820 viajando a Mendoza en un carruaje saliendo de Frayle Muerto a Punta de Agua<sup>Fkk</sup>, arroyo Tegua, hizo al galope en un día 71 millas (≈110 kilómetros); la siguiente etapa de 110 millas (≈175 kilómetros)<sup>Cini</sup> la hizo al día siguiente a la posta Portezuelo sobre el límite entre las provincias de Córdoba y San Luís. Acerca de los caminos de postas ver también Gonzáles y Corti, Vías de Comunicación 2011, Bell Ville.

**Renglón D**, parte de la **Reseña acerca de los campos que circundan la antigua estancia Monte Molina, Saladillo, Córdoba**, por Juan D. Delius, Konstanz, Alemania; antiguamente de la estancia La Maya, Monte Buey. *Edición mayo 2023* Correspondencia a [juan.delius@uni-konstanz.de](mailto:juan.delius@uni-konstanz.de) . © 2023 Juan D. Delius, Konstanz.

El renglón D trata los campos ubicados a lo largo del límite sur de las ‘leguas’ ferrocarrileras del renglón C; hacia el final el renglón incluye al villorrio *Ballesteros Sur*, una legua al sur del pueblo Ballesteros<sup>C65</sup> y a la estación / pueblo *Sanabria* algo mas de dos leguas al sur de Villa María / Villa Nueva sobre el antiguo FC. Rufino-Villa María. En el mapa Laberge 1867 el renglón D comienza con un alargado campo que se extiende al poniente del arroyo Tortugas y que es la fracción D101 de la enorme **suerte 101** de Mariano Fragueiro<sup>As101,B101,C101</sup>, que originariamente había denunciado José Urtubey<sup>As101,F113b</sup> en 1856 y comprado Manuel de la Lastra<sup>An111, As101,B101,C101,D125,E24,K34</sup> en 1862, a la que el mapa Laberge 1867 añade indivisas y sin rotular la suertes D91 y D90 que el gobierno cordobés le había cedido a Fragueiro<sup>C101,K34</sup> en reemplazo de varias ‘leguas’ que se le expropiaron para el FC.C.A. El mapa Chapeaurouge 1872 sin numerarla también tiene a esta franja que se sitúa a algo mas de una legua al sur de los actuales pueblos Tortugas, General Roca, Marcos Juárez y Leones, y que el mapa todavía rotula como toda de M.(ariano) Fragueiro. Sin embargo en 1866 <sup>1113</sup>Reyes Araya<sup>An17,E102,F102,abj</sup>, Cruz Alta, representado por Manuel Salvatierra, Rosario, y Miguel Amuchástegui, Córdoba –ver Juzgado comercial, primera nominación, escribanía 3, 1866, legajo 134, expediente 19; ver también E102– se hizo confirmar por el juez Temistocles Castellano<sup>174</sup> Córdoba, como propiedad de sí y sus compartes herederos de la abuela (<sup>11</sup>)Pabla Gutiérrez<sup>abj</sup> de (José) Araya, el campo ‘Arroyo de las Tortugas’ de unas 3 ½ leguas de frente sobre el río Tercero entre el arroyo Tortugas y el monte de las Bandurrias, y 2 leguas de fondo al norte, que en 1807 había sido denunciado –por José Araya, escribanía 4, 1807, legajo 28 (o 29? Ahumada, Acceso 2, p. 6), expediente 26– como ‘realengo’, mensurado en 1808 por Diego Rapela<sup>E113</sup> y comprado en remate por su finado abuelo <sup>11</sup>José Araya<sup>abj</sup> al fisco, y que había estado ocupado hasta 1820 cuando se abandonó por repetidas incursiones indias<sup>Fini</sup> los Araya habiendo entonces perdido los títulos del campo. Es llamativo que el juez accedió a la solicitud de Reyes Araya a pesar de que el fiscal de tierras cordobés Angel Sosa no la consideró bien fundamentada, no habiéndose, entre otras cosas, consultado a los vecinos. La correspondiente mensura judicial aprobada, departamento Marcos Juárez, número 19, 1867, agrimensor Rafael Soria, 19.315 hectáreas –un algo irregular rombo de 3 leguas 16 cuadras a lo largo del arroyo Tortugas por 2 leguas de fondo– pedanía Espinillo (o Cruz Alta?), propietario Reyes Araya (y compartes) anota que el terreno había sido conocido ‘hasta hoy como de Mariano Fragueiro’. Vecinos habían sido al norte Mariano Fragueiro<sup>B101</sup> –pero ‘hoy’ las ‘leguas’ C36 a C40 del FC.C.A.– al este el arroyo Tortugas, al sur Baldomero Martínez, antes los Piñeros (=Piñeiros, herederos de Jacinto Piñeiro<sup>E100</sup> –a Reyes Araya no se le aceptó que el terreno familiar había incluido la inmediata banda norte del río Tercero (=Carcarañá)– y al oeste Mariano Fragueiro, significando que a este le quedó una fracción oeste de la suerte D101. Vale añadir que en 1882 el fisco les transfirió a <sup>1113</sup>Reyes Araya y compartes una legua y algo (~3.000 hectáreas) de la suerte H51, ver también G60, en reemplazo de las tierras –unas 7.500 hectáreas– que se les habían restado para el FC.C.A.: Villafañe, Economía, p. 104; supongo que la escritura en el registro 2, 1869, folio 486v, por la que Reyes Araya vendió al fisco un terreno –sería el para el ferrocarril?– en Unión, San Gerónimo, es un antecedente de este asunto. Nótese que Mariano Fragueiro ya había sido compensado por la pérdida del mismo terreno<sup>C101</sup>, por lo que a los Araya el fisco cordobés simplemente les re-allocó una (menor!) parte de las tierras que previamente se le habían dado en compensación a Fragueiro.

Los Araya fueron / son una ramificada familia que ya nos ocupó bajo An17 y C43 y volverá a ocuparnos bajo D92 y D128, y también bajo E102, F102 y F20. Aquí es suficiente establecer sumariamente en base a Linares, Genealogía Araya que hubo un <sup>1</sup>Pedro José Araya<sup>D128</sup> (\*1837, ∞María Antonia González), quién tuvo entre otros hijos a <sup>11</sup>José Araya<sup>D128</sup> (\*1764-+>1822 ∞Pabla (=Paula) Gutiérrez<sup>E101</sup>), <sup>12</sup>Francisco Araya<sup>D128</sup> (\*1771-+>1824, ∞1824, Bell Ville, Juana Videla, viuda

de (Germán) Cevallos, sin descendencia; Araya había en 1820 comprado tierra a Germán Z(/C)eballos quien en 1805 la había adquirido en Fraile Muerto a la testamentaria de Pedro José de Haedo, y <sup>13</sup>Laureano Araya (\*1783, ∞María Ignacia Fernández, \*1794), de los cuales los primeros, entre otros hijos, tuvieron a <sup>111</sup>Fernando<sup>I</sup> Araya<sup>E102,F102</sup> (\*1778, ∞Narcisa Rivarola<sup>F100</sup>), y los terceros, entre otros hijos, tuvieron a <sup>131</sup>Pedro<sup>I</sup> Araya<sup>D92,D113,D128,E102,E104,E113,F102</sup> (\*1823, ∞Josefa Rodríguez, etc.) y a <sup>132</sup>Ramón José (=José Ramón) Araya<sup>D128</sup> (\*1828, Tercero Abajo-<sup>+</sup>1879, Rosario, ∞<sup>1</sup>1863 Angela Marsden<sup>D125</sup>, \*1845, Buenos Aires-<sup>+</sup>1868, Inrville(?), ∞<sup>II</sup>Elisa Velasco, \*1855, Habana, Cuba) quienes tuvieron entre otros hijos, a <sup>1113</sup>#Reyes Araya<sup>An17,E102,F102</sup> (\*1812, ∞Victoriana Almirón), a <sup>1310</sup>#Ramón Segundo A. (\*1845, ∞Brígida Montenegro<sup>E102</sup>), a <sup>1321</sup>#Perfecto Araya (\*1873, Rosario-<sup>+</sup>1927, Rosario, soltero) y <sup>1322</sup>#(Severino) Rogelio (\*1875-<sup>+</sup>1938, Buenos Aires, ∞1878, Angelina Cogorno, \*1878, Asunción, Paraguay), de los cuales algunos tuvieron entre otros mas, a los hijos <sup>11131</sup>Manuel (de los Reyes) Araya<sup>An17</sup> (\*1850, ∞Luisa Bengolea) <sup>13101</sup>#(Ramón) O.(mindo) Araya (\*1877, Rosario (sus padrinos fueron <sup>132</sup>R. J. Araya y E. Velasco !)-<sup>+</sup>1929, ∞1904, Matilda Adelaida Carreras); los marcados # figuran como sucesivos propietarios (de partes) del presente ‘campo Araya’. Según Abad Santillán, Enciclopedia, <sup>1321</sup>Perfecto Araya fue un abogado, diputado, funcionario y periodista rosarino y <sup>1322</sup>Rogelio Araya (\*1875-<sup>+</sup>1935 fue un jurista, político radical y legislador, diputado nacional por Santa Fe 1912-1916 y 1920-1924, interventor de Santiago del Estero durante la presidencia 1922-1928 de Marcelo T. de Alvear (\*1868-<sup>+</sup>1942). <sup>13101</sup>(R.) Omindo Araya fue abogado y miembro fundador del Colegio de Abogados, Rosario. De hecho Perfecto, Rogelio, ambos Libertad 830, y O.(mindo) Araya, Gral. Mitre 755, aparecen listados siendo abogados en Rosario en Moragues, Guía 1904, p. 41. Los Anuarios Kraft 1908 y 1913 listan a Ramón (Omindo?) Araya, Catamarca 1248, y Rogelio Araya, Córdoba 1668, Rosario, como socios de la Sociedad Rural de Rosario; un Ramón (\*1866-<sup>+</sup>1932, ingeniero y político), Rogelio Araya (\*1875-<sup>+</sup>1938) y Perfecto Araya (\*1873-<sup>+</sup>1927) también figuran en Lappas, Masonería.

El mapa Chapeaurouge 1893 tiene a una fracción este de la franja numerada D101 –esta incluyendo erróneamente sin separarla el área de la suerte D91– como todavía siendo de <sup>132</sup>R.(amón José) Araya; cuando este falleció –como lo anotaron sus sobrinos <sup>1113</sup>Reyes y <sup>11131</sup>Manuel (de Jesús?) Araya en el inventario que en 1879 hicieron de sus bienes– efectivamente poseía una estancia ‘en el arroyo de las Tortugas’: pareciera que Ramón (J.) Araya había adquirido el campo a Mauela Gaona (=Gauna) de (la) Quintana, hijastra heredera de Mariano Fragueiro<sup>As101,B101,abj</sup>: protocolización en el registro 4, 1877, folio 568 y 1879, folio 211. En el mapa Warner 1898 el idéntico campo figura como **colonia San Rafael**; sospecho que el nombre le vendría de un vástago fallecido infante; acerca de otra colonia homónima ver Fmm. En el mapa Chapeaurouge 1901 el equivalente campo aparece como colonia San Rafael (de) Velasco. Chaumeil, Colonias 1895, p. 52 lista a la colonia San Rafael, pedanía Espinillos, 10.140 hectáreas, fundada 1885 por Elisa P.(=V.) de (<sup>132</sup> Ramón José) Araya, 200 habitantes; Río, Colonización, 1899, p. 62 dice colonia San Rafael fundada en 1885, propiedad de Elisa V.(elasco) de; Río, Estudios, 1900, p. 56, tiene a la colonia San Rafael, General Roca, de Eloisa P. (=Elisa V.) de Araya, administrador José Ignacio Casas<sup>Dbb</sup> (\*1872, Bell Ville, ∞1898, Ballesteros, Claudina Alonzo, \*1876, él hijo de Fermín Casas y Rosaura Español); Anónimo Estadística 1901, p. 150 la lista con 10.140 hectáreas, estación Tortugas<sup>C35</sup>, fundada 1888 por Elisa B. (=V.) de Araya, propiedad de herederos de Araya, administrador Juan C. González<sup>As315,Bini,C37,C46</sup>; Campaña Agrícola 1904, p. 118 la tiene administrada por Andrónico Gómez; Campaña Agrícola 1908, p. 6 y 1912, p. 2 dicen propietario dr. R.(ogelio?) Araya y hermanos, 7.939 hectáreas, administrada por el dr. R. Araya. El mapa Warner 1903 la tiene como colonia San Rafael. El mapa Registro 1912, plano 1, muestra el campo romboidal, 19.313 hectáreas (≈7 leguas cuadradas), que se le adjudicó a <sup>1113</sup>Reyes Araya en 1867 con una parte norte superpuesta por las ya comentadas ‘leguas’ ferrocarrileras C36 a C40, el restante límite oeste(sur) separándolo de la colonia Garibaldi<sup>abj</sup>. Al campo Araya así re-definido (~8.800 hectáreas ≈3,2 leguas cuadradas) el mapa sin embargo no le asigna dueños actuales ni tampoco lo divide. El mapa Peralta 1905 sí lo divide, la mitad oriental figurando al nombre de hermanos Araya.

Esta fracción oriental pasó a ser de <sup>1322</sup>(Severino) Rogelio Araya llamándose de acuerdo a Lloyd, Impresiones 1911, p. ??, **estancia El Gaucho**, 6.000 hectáreas, ubicada a la vera oeste del arroyo Tortugas, una mitad dedicada a la ganadería (vacunos, ovinos, equinos), otra mitad a la agricultura (trigo, lino, maíz) junto con una estancia El Gauchito, 700 hectáreas, agricultura, situada a la vera del río Carcarañá; era una parcela del campo E102 al sur de El Gaucho, que Rogelio Araya habría adicionalmente adquirido, figura en el mapa Registro 1912, plano 1. A El Gaucho lo habrá comprado en 1900 ya que en ese año <sup>1322</sup>Rogelio Araya figura hipotecando a este campo (?) al Banco Hipotecario Nacional: registro 2, folio 230v. La guía Hombres 1917 lo menciona a Rogelio Araya dueño de una estancia cercana a Marcos Juárez, que debe ser El Gaucho. Raquel Sáenz Araya, Buenos Aires, nieta de Rogelio Araya, en una comunicación 2012, relata que cuando su abuelo fue electo diputado nacional por Santa Fe se radicó en Buenos Aires dejando como administrador con amplios poderes a un buen amigo. Un día Rogelio A. se enteró que su estancia El Gaucho estaba en venta; cuando le solicitó explicaciones a su administrador en Rosario este se suicidó; por delicadeza, Rogelio Araya se acomodó con la pérdida; si es que un procedimiento ante el Juzgado Civil y Comercial, 1ª nominación, Bell Ville, 1909, legajo 2, expediente 3, indexada 'Rogelio Araya, informe' tiene que ver con este asunto queda por ver. Rogelio A. fue a seguido gobernador interventor (1924) de la provincia Santiago del Estero; como tal ordenó la primera investigación científica de los meteoritos de Campo del Cielo<sup>Zbio</sup>. Núñez, Surgentes, p. 135 lo denomina campo del Gaucho y Burzi, General Roca, p. 8, campo Gaucho Viejo. El mapa Igm 1950 marca por allí el casco de una estancia El Gaucho Nuevo. Los mapas Chapeaurouge 1915 y 1920 sin embargo rotulan a este y el próximo campo indivisos como colonia San Rafael. Los mapas Peralta 1905 y Córdoba 1924 tienen a la mitad occidental del campo Araya, parte D102, rotulada como colonia San Rafael de O. y P. Araya, es decir propiedad conjunta del tío <sup>1321</sup>Perfecto Araya y del sobrino <sup>13101</sup>(Ramón) Omindo Araya, respectivamente hijo e ahijado de <sup>132</sup>R. J. Araya y E. Velasco .

Quema nocturna de un rastrojo en la estancia El Gaucho de Rogelio Araya, óleo ~1915 por Nazareno Orlandi (\*1861, Ascoli-<sup>+</sup>1952, Buenos Aires), gentileza de Raquel Sáenz Araya de Schwald, Buenos Aires.

La fracción oeste de la suerte D101 que no se les adjudicó a los Araya, y que retuvo Mariano Fragueiro<sup>As101</sup>, cuadrada, en los mapas Chapeaurouge 1893, Warner 1898, Chapeaurouge 1901, Warner 1903, Peralta 1905, Río-Achával 1905, Registro 1912, plano 1, Chapeaurouge 1915, Chapeaurouge 1920 y Córdoba 1924 es invariablemente una **colonia Garibaldi** al sur de la estación General Roca<sup>C39</sup>. Sin duda fue nombrada en honor del héroe del Risorgimiento que logró la reunificación de Italia –difícil porque, entre otras cosas, los dialectos locales impedían una comunicación entre los piemonteses, lombardos, toscanos, etc.–, Giuseppe Garibaldi (\*1807, Nizza, entonces todavía parte de Italia, ahora de Francia-<sup>+</sup>1872, Caprera, Italia) pero que previamente en 1842 había aparecido como corsario/guerrillero actuando al servicio del Brasil (y el Uruguay) contra José Manuel de Rosas en la provincia Entre Ríos<sup>G65</sup>. Chaumeil, Colonias 1895, p. 51 lista la colonia Garibaldi con 6.000 hectáreas, fundada en 1882, propiedad de varios. A Fermín Laprade se le hizo una concesión de tierra por ley en 1882: Leyes, 22.7. 1882. Albarracín, Bosquejo 1889, p. 151 y 156, le asigna la colonia Garibaldi 5.421 hectáreas y la dice fundada en 1883 por T. (=F.?) Laprade y el dr. Diógenes Urquiza; Río, Colonización, 1899, p. 60 la dice fundada en 1882, propiedad de Diógenes Urquiza; Campaña Agrícola 1908, p. 6 dice de varios propietarios. De la colonia Garibaldi, Ferrero, Gringa, p. 23 dice que fue organizada por el colonizador Fermín Laprade en 1882 en base a un campo al sur del pueblo General Roca que debe haber sido propiedad de Diógenes Urquiza (\*1825-<sup>+</sup>1904, uno de los muchísimos hijos de Justo José de Urquiza, \*1801-<sup>+</sup>1870, con ocho mujeres, a su vez padre del dr. Diógenes Urquiza, \*1860, Uruguay, médico, yerno de Manuel A. Ocampo<sup>CVMaría</sup>). Como es

que el campo de Mariano Fraguero pasó a ser Diógenes Urquiza no lo sabemos, aparte de que, según la mensura judicial 1907 de la suerte D91<sup>abj</sup>, ya hacia 1864, es decir unos diez años antes de que falleciera M. F. lo había heredado su hijastra <sup>11</sup>Manuela Gaona de la Quintana<sup>As101,B101,arr.</sup> Diógenes U. por su parte figura como vendiendo junto con hermanos una legua cuadrada cerca de Melincué en 1883: Landaburu, Gringos, p. 49. Aparece vendiendo una ponchada de lotes, sin duda los de la colonia Garibaldi, en el registro 4, 1888, folio 323v y siguientes, ver también registro 3, 1888; entre los compradores figuran Juan Miotto (=Miotti, \*1836, Italia, ∞Francisca Cavilia, \*1843, Italia), Marcos Franz (\*1832, Alessandria, Italia, ∞Lucía Pumetti, \*1841, Italia, con un hijo Juan F., \*1862, Italia) y varias personas apellidadas Alemanos (figuran en el censo 1895 siguiendo a los Franz). F. Laprade a su vez es mencionado por Arcondo, Ceres, p. 56 como habiendo recibido en 1882 una concesión de 30 leguas cuadradas situadas entre los ríos Segundo y Tercero; en 1885 el gobierno cordobés rescindió el contrato por no-cumplimiento y en 1886 traspasó la concesión reducida a 20 leguas cuadradas a Tomás Mackinley (=Mackinlay?<sup>An17,J77,Npp</sup>), que a su vez también fracasó. Abad Santillán, Enciclopedia y Bleyinat-Antonias, Casado Santa Cruz dicen: F. (de) Laprade (\*1830, Ucel, Ardeche, Francia-<sup>+</sup>1890, Rosario, ∞1859, Elena Santa Cruz, \*1837, La Paz, Bolivia-<sup>+</sup>Rosario, ella hija del mariscal Andrés de Santa Cruz; Bolivia), coronel francés, participó en la guerra ruso-inglesa de Crimea (1853-1856) y en especial en el sitio de Sebastopol (1855) y después la batalla de Solferino (1859), vino en 1865 como observador francés de la guerra de Paraguay, fue después vicecónsul francés en Rosario; volvió a Francia para participar en la guerra contra Prusia (1870-1871), guerra que por un lado condujo a la formación del imperio alemán<sup>K35</sup>, y por el otro le costó la corona al emperador Napoleón III (\*1808-<sup>+</sup>1873); este anteriormente había apoyado a la reunificación de Italia, promoviendo a los Carbonarios<sup>Anfin</sup>, y ayudando a vencer a los austriacos que dominaban gran parte del norte de Italia en las batallas de Solferino y Magenta (1859); en 1871 Laprade (=Leprade) se radicó en San Carlos, Santa Fe, ver Wilcken, Colonias, p. 63 y Gschwind, San Carlos, p. 90, y en 1875 en Santo Tomé, Santa Fe cuando recibió una concesión para construir un ferrocarril de Santa Fe ciudad hacia el oeste, emprendimiento que no logró realizar, convirtiéndose en su lugar en colonizador.

El mapa Registro 1912, plano 1, muestra a la colonia Garibaldi dividida en una franja norte de ~500 hectáreas de Juan Franz<sup>arr</sup> y en 121 parcelas de ~45 hectáreas de las que varios dueños poseían más de una parcela; entre ellos, el mismo Juan Franz, herederos de Carlos (=Charles =Karl) Zürcher y Juan Minotti (=Miotti? =Miotto?) y su familia<sup>arr</sup>. En el Anuario Kraft 1929 bajo General Roca, colonos, entre muchos otros figuran Juan Franz, varios Miotti y Adolfo Zürcher. German Zürcher, Colonia 25 de Mayo, La Pampa, 2009 y 2015, y Daniel Hess, Paraná, Entre Ríos, 2011, me comunicaron una genealogía que lista a <sup>1</sup>Christian Zürcher (\*1835, Trub, cantón Berna, Suiza-<sup>+</sup>1879, San Jerónimo, Santa Fe, ∞1856, Elisabeth Kunkler (=Künzler), \*1836, (Mühle)T(h)urnen, cantón Berna, <sup>→</sup>1874, Buenos Aires desde Dunkirk, Francia con un barco de la empresa Chargeurs Reunis; a Rosario con el vapor Tala; ella censada Elisa Zürcher, viuda en 1895, departamento San Martín, Santa Fe), aserradero, con varios hijos, entre ellos <sup>11#</sup>Christian (=Cristiano) Zürcher (\*1856, Suiza-<sup>+</sup>1923, ∞1882, Rosario, Ana Spring, \*1856, Suiza), agricultor, zona Cruz Alta<sup>F100</sup>, <sup>#</sup>Rodolfo Zürcher (\*1858, Suiza, ∞1888, Rosario, Rosa (=Rosina) Anliker, censado viudo en 1895), agricultor, <sup>12#</sup>Friedrich Zürcher (\*1862-<sup>+</sup>1903, General Roca, ∞Maria Pellé (=Pellier, \*1873, Francia), agricultor, <sup>13</sup>Gottlieb Zürcher (\*1864, Mühlethurnen, cantón Berna-<sup>+</sup>1910, ∞1899, Luisa Olmedo Bengolea), comerciante, vivió en General Roca, Tortugas, Santa Fe hasta 1883 y después en Bengolea, Córdoba, <sup>14#</sup>Adolfo Zürcher (\*1869, Mühlethurnen, ∞(Caro) Lina Kunz (o Weber ? \*1867, Suiza), y <sup>15</sup>Carlos Zürcher (\*1856, ∞Lina Schaer), los marcados con # habiendo sido censados residentes en el departamento Marcos Juárez en 1895; los Zürcher incidentalmente fueron originalmente de religión protestante, comparar website argbrit howat.

Siguiendo al oeste lo que fuera una casi triangular **suerte 91** de acuerdo al mapa Córdoba 1882 limitaba 'oblicuamente' al este con la suerte D101; de la suerte D91 así conformada, existe una mensura administrativa número 24, 1864, departamento Marcos Juárez, (=número 145, 1864, departamento Unión), 2 leguas, 259 cuadradas cuadradas (≈5.851 hectáreas), propiedad fiscal, pedanía

Cruz Alta; vecina al norte la suerte C89, al noreste M. Fragueiro<sup>C101,D101</sup>, al oeste suerte D90, al suroeste suerte D92, al sur Baldomero Martínez, ‘hoy colonia Celman’<sup>E100</sup>. En 1869, registro 2, folio 291, como ya explicado arriba, se le adjudicó en trueque, junto con la suerte D90 que sigue, a Mariano Fragueiro<sup>As101</sup>. La mensura judicial 1907 acerca de esta última suerte<sup>abj</sup> sugiere que a su muerte en 1874 su hijo Martín Fragueiro<sup>As101,B101</sup> –en algún momento cónsul portugués en Rosario– heredó, o se apropió de la suerte D91, y que en 1875 la vendió a sus hermanastros Manuel (Pedro) de la Quintana<sup>As101</sup> (\*1835-+1906), el futuro presidente (1904-1906) y su hermano (Eladio) Erasmo (\*1838-+1883) (de la) Quintana, ver Almeyda Almagro, Quintana. Sea como sea, estos a su vez la vendieron a José Boado<sup>abj</sup>, quien en 1879 la vendió a Severo Viñas (probablemente \*1844, <sup>∞</sup>Norberta Urquiza, \*1846-+1929, hija de Justo José de Urquiza, media hermana del anteriormente mencionado Diógenes Urquiza), él censado 1895 casado, comerciante en Rosario, ella en Buenos Aires). Viñas vendió la suerte D91 a Pascual Paéz (\*1833-+~1886, <sup>∞</sup>Carlota Hernández, \*1837, censados 1869, Rosario, él comerciante). En 1887 Carlota H. de Paéz vendió el campo a Antonio F. Pareja. Sería entonces que Antonia Lozano<sup>As101</sup>, la segunda viuda y heredera de Mariano Fragueiro, intervino judicialmente; sea como sea, fue aparentemente ella la que vendió el campo a Norberto Quirno y a la sucesión Asencio Lardizábal<sup>An137,C48</sup>. En conexión con alguna de estas operaciones debe haber surgido un ‘sobrante’ sur de la suerte D91 que fue objeto de la mensura administrativa número 76, 1892, departamento Marcos Juárez, 1.960 hectáreas fiscales, un campo rectangular, vecinos al norte Antonio Pareja<sup>D91</sup>, al este colonia Garibaldi<sup>D101</sup>, al oeste viuda de Pedro Araya<sup>D92</sup> y al sur colonia Juárez Celman<sup>E100</sup>. Según Leyes, 2.5. 1892, mensurado por agrimensor Federico Gómez Molina debía ‘sacarse a remate’. En 1899, José Asencio Lardizábal vendió ‘unos campos’ a Antonio y Antonio F.(lorencio) Pareja, registro 3, folio 1504. La suerte D91 fue objeto de la mensura administrativa número 79, departamento Marcos Juárez, 1902, que muestra como se había ‘cuadrado’ y que su mayor parte norte había pasado a ser parte de la colonia Gral. Paz, ‘antes’ de Pacual Paéz<sup>D90</sup>. La menor parte sur de la suerte figura como fiscal, aunque rematada en 1896 por orden del S. C. (Superior Gobierno?) Nacional(?). Es sin duda la fracción austral de la suerte D91 que después fué en parte de (Luis) Vicario: mapa Córdoba 1924. Un plano de la mensura judicial aprobada, departamento Marcos Juárez, número 42, 1907, acerca de 3.933 hectáreas, Las Dolores, suerte D91, fracción norte, está titulado propiedad que ‘fue’ de Antonio Pareja, ‘hoy’ de Norberto Quirno (2.578 hectáreas oeste, contienen el casco de La Dolores) y de la sucesión A.(sencio) Lardizábal (1.354 hectáreas este). Los vecinos eran entonces al norte Albrechs hermanos y Pedro y Antonio (=Aquiles?) Chieza (=Chiesa<sup>Bini,C42</sup>), al este la colonia Garibaldi<sup>D101</sup>, al oeste Julián Apraiz<sup>abj</sup> y al sur José Rabasa, Pedro Chesta, José Rosso y Abel Ayerza. Anteriormente el mapa Chapeaurouge 1893 tiene a la suerte D91 como un campo aproximadamente cuadrado de P. Paéz, aunque rotulada como parte de la suerte D101. En 1881 Pascual Paéz era un accionista del FC. Oeste Santaferino: Dalla Corte Lealtad, p. 236. En el mapa Warner 1898 el mismo campo es de A.(ntonio) Pareja<sup>C50,F22,H68,176</sup>. En el mapa Chapeaurouge 1901 mitad norte es de Antonio Pareja y la algo menor mitad sur es del fisco<sup>arr</sup>. En el mapa Warner 1903 la suerte D91 es de A. Pareja; en mapa Peralta 1905 figura dividida entre A. Pareja, (Luís?) Vicario<sup>E113</sup>, varios, Chesta, Lardizábal y Rosso hermanos<sup>C53</sup>; en el mapa Río-Achával 1905 es de Pareja. La mensura judicial aprobada 1907 la dice ser de Norberto Quirno, parte oeste y de la sucesión Asencio Lardizábal, parte este<sup>arr</sup>. En el mapa Registro 1912, plano 1, la parte norte de suerte D91, serie B, aparece dividida entre Norberto Quirno –hubo un Norberto Quirno Costa (\*1844-+1915)<sup>As9,F23</sup>, hacendado en la provincia Buenos Aires, quién hacia 1890 fue primero ministro de relaciones exteriores y después vicepresidente, pero es mas probable que aquí se trate de Norberto Quirno (\*1871, Buenos Aires, censado en 1895, soltero, hacendado, residente en Buenos Aires)– colonia La Dolores (=campo Quirno), administrada por una firma Bocca-Chesta<sup>arr</sup>: Vera, Marcos Juárez, Cien años, p. 250, y Asencio Lardizábal<sup>C48</sup>; la parte sur ex-fiscal aparece como conjuntamente de T.(eresa) S.(upervielle) de Laborde(boy)<sup>An17,M17</sup> y L.(uís) Vicario<sup>arr,E113</sup>; registro 3, 1897, folio 34v, protocolización : ‘en autos seguidos por Antonio Carboni’ el gobierno provincial vendió por remate a Teresa Superville de Laborde Boy y Luis Vicario; en el mapa Chapeaurouge 1920 la suerte D91 aparece dividida en una parte norte y otra sur, ambas vacías; en el mapa Córdoba 1924 aparece dividido entre A. Pareja, varios, A. Lardizábal y (L.) Vicario. En el mapa Igm 1940 el campo figura

como estancia La Dolores. Concerniente a los Lardizábal, según Vera, Españoles, p. 76, ver también Marcos Juárez, Cien años, p. 299 y 437, Juan B.(autista) e Ignacio (M.) Lardizábal<sup>An137</sup> (\*1868, Idiazábal, España<sup>F66bis</sup>-+1952, ∞1891, Juana L.,\*1872, España; censados en San Lorenzo, Santa Fe, él comerciante) llegaron en 1881 y se asentaron como comerciantes y cerealistas en el flamante pueblo Marcos Juárez en 1887; en el Almanaque Marcos Juárez 1900, p. 73 anuncia Juan B. Lardizábal e hijos, corralón, almacén, tienda y acopio; en 1906 Juan Lardizábal tenía un almacén en Arias<sup>N31</sup>:

Sector medio de los renglones C y D según la mensura administrativa 79, 1902, departamento Marcos Juárez. El campo aproximadamente trapezoide sin numerar que encierra a la estación Marcos Juárez<sup>C45</sup> y buena parte de la colonia Constancia<sup>C48</sup> –su límite sur con la suerte D90 tenuemente punteado– es la antigua suerte C89.

Núñez, Arias, p. 35; en el censo 1895 sin embargo un Ignacio L. figura como comerciante en el departamento San Lorenzo, Santa Fe. En 1895 entró como socio Agustín Lardizábal, el capital de la sociedad ascendiendo a 377.310 pesos. En 1897 Ignacio L. se desempeñaba como intendente titular de Marcos Juárez. Converso, Mercado, p. 66, lista a Juan, padre e Ignacio (y su yerno Máximo Hoening = Hoenig<sup>As18,CBellV</sup>; figura como residente en Marcos Juárez en el Almanaque 1910) y Agustín tanto como Josefa, madre e hijo Ascencio como socios de varias firmas Lardizábal; en el registro 15, 1901, folio 280 Lardizábal y cia. aparece comprando campo en el departamento Marcos Juárez, ver también registro 15, 1906, folio 226. En 1905 formaron una sociedad Aguirre<sup>An12</sup> y Lardizábal para explotar un campo de 7.000 hectáreas<sup>J77</sup>. En 1912 Ignacio M. L. era vocal del Banco Agrícola Comercial, Bell Ville: Estímulo 1.11. 1912<sup>CBellV.F22</sup>. En 1912 los Lardizábal poseían 20.000 hectáreas de campo<sup>An137</sup>. En 1913 Lardizábal y cia., e Ignacio L. eran accionistas del Banco Agrícola Comercial, Bell Ville<sup>F22</sup>: Massei, Estancia, p. 9. Bajo el rubro La Comercial S. A. los Lardizábal siguieron funcionando como comerciantes hasta los años 1950.

Existe una mensura administrativa, departamento Unión, número 101, 1864, **suerte 90**, serie B, Los Quebrachos, Saladillo, 8.986 hectáreas, propiedad fiscal; debe ser equivalente a la mensura administrativas número 31, departamento Marcos Juárez, campo dado en permuta a M. Fragueiro 8.985 hectáreas; el mapa Córdoba 1882 marca una laguna Quebrachos en medio de la suerte 90. Incidentalmente, inmediatamente al norte de esta suerte, de acuerdo al mismo mapa, existió la suerte C89, serie B, centrada alrededor de la posterior 'legua' ferroviaria C45. Según la mensura 1907 de la suerte D91<sup>arr</sup> la suerte D90 en 1869 también le correspondió a Mariano Fragueiro<sup>As101</sup> en parte-compensación por lo que se le había expropiado de la suerte B101 y D101 para el ferrocarril<sup>C101</sup>. De acuerdo a la mensura de la vecina suerte D13<sup>abj</sup> en 1864 la suerte 90 era tierra fiscal, pero en los mapas Laberge 1867 y Chapeaurouge 1872 efectivamente figura como parte de la propiedad de Mariano Fragueiro; en el mapa Chapeaurouge 1893 sin embargo figura como de nadie. En el plano de la colonia San Nicolás<sup>C44,C46</sup> el campo de la suerte 90 ya figura como de P. Paéz con un casco un poco más de una legua al sur de la estación /el pueblo Espinillo. En una mensura judicial aprobada, departamento Marcos Juárez, número 11, 1885, la suerte 90, 6.765 hectáreas (≈2 ½ leguas cuadradas), figura como propiedad de Pascual Paéz. Pascual Paéz hubo un terreno Las Tortugas de José Boada: registro 2, 1879, folio 1013. Hay un documento Pascual Paéz, mensura Las Tortugas: escribanía 2, 1882, legajo 230, expediente 15. Existe a más la ya mencionada mensura administrativa número 79, 1902, departamento Marcos Juárez, Espinillos que cubre las suertes D90, D91 y D92. Refiriéndose a la suerte D90 dice que Mariano Fragueiro en 1869, registro 2, folio 29, la recibió del fisco cordobés en permuta por parte del terreno C101 que se le expropió para el FCCA; en 1874 la heredó el hijo Martín Fragueiro de Mariano Fragueiro<sup>As101</sup>; Martín Fragueiro en 1875 vendió la suerte a Manuel y Enrique (=Eladio?) Quintana quienes en 1876 vendieron las 2 y ½ leguas cuadradas a Jose Beado

(=Boado,\*1845, España, ∞María Gordin,\*1850, España; en 1870 vivían en Buenos Aires); Jose Boado vendió en 1877 a Severo Viña (\*1844, Buenos Aires, ∞1872, Norberta Urquiza \*1847, Buenos Aires; en 1879 vivían en Buenos Aires) y este vendió en 1879 a Pascual Paéz; la viuda Carlota H. de Paéz en 1887 posiblemente le vendió esta suerte a Antonio F. Pareja: la historia de la suerte es parecida a la de la suerte D91<sup>arr</sup>. En el mapa Warner 1898 la suerte aparece rotulada 90, **colonia General Paz**, nombrada sin duda en honor del general José María Paz, gobernador cordobés 1829-1831; incluye al oeste una **estancia La Manuela**(=San Manuel?) de J.(osé) Piñeiro<sup>An8,B19,E104,E113</sup>. Albarracín, Bosquejo 1889, p. 197 ya menciona a la colonia General Paz pero sin proveer detalles. Chaumeil, Colonias 1895, p. 51 lista a la colonia General Paz, 6.765 hectáreas, pedanía Espinillos, de (Antonio) Pareja e hijos (=y cia.), fundada en 1887. Antonio Pareja, titular de la colonia General Paz arrendaba fracciones a colonos a cambio de percibir el 12% de la cosecha: Registro 15, 1895, f. 20. Los mapas Chapeaurouge 1901 y Warner 1903 rotulan al campo colonia General Paz. El mapa Peralta 1905 marca la colonia General Paz, suerte D90 incluyendo en ella La Manuela de J. Piñeiro y como incluyendo fracciones sur de la leguas ferrocarrileras C48 y C50 inmediatamente al norte que fueron parte de la colonia Constancia de Antonio Pareja; inscribe sin embargo como propietario a León Duran, un nombre que suena francés; pero el censo 1895 lista a León Duran, \*1850, Alemania –sería de Alsacia-Lorena, región que a partir de 1918 pasó a ser parte de Francia?–, soltero, jornalero, trabajando para un comerciante francés en Rosario; el Almanaque 1900 lo lista como residente en Marcos Juárez; Campaña Agrícola 1908, p. 6 y 1912, p. 4 dicen de esta colonia 4.050 hectáreas, fundada en 1887 por Antonio Pareja(s)<sup>C50</sup>, propiedad de A. Aprain (=Antonio Apraiz, \*1855, España, soltero, hacendado, provincia Buenos Aires; figura junto a un Julián Apraiz, \*1853, España, soltero, hacendado: censo 1895; un Julián Duran, \*1825, Argentina, viudo, figura trabajando para él como jornalero!) y Alvarez. En el mapa Registro 1912, plano 1, la colonia General Paz figura como todavía de Pascual Paéz<sup>D91</sup>. En 1910 un Julián Apraiz era dueño de un establecimiento ganadero General Paz: Vera, Marcos Juárez, Cien años, p. 278. El mapa Chapeaurouge 1915 tiene a la colonia General Paz incluyendo una franja (La) Manuela al oeste<sup>arr</sup>. El mapa Chapeaurouge 1920 marca la colonia General Paz sin más. El atrasado mapa Córdoba 1924 tiene a la colonia General Paz como de León Durán. En el Anuario Kraft 1929, Marcos Juárez, Julián Apraiz sigue dueño del establecimiento General Paz; en 1987 era de un Néstor Apraiz: Vera, Marcos Juárez, Cien años, p. 283. María, viuda de Piñeiro figura como dueña de La Manuela, Marcos Juárez en el Anuario Kraft 1929 pero en los Anuarios Kraft 1924 1929 y 1935 listan a Luís Pinasco (\*1887-+1944, ∞María Rosa Piñeiro (\*18??-+1963), San Manuel (=La Manuela?)<sup>An8,E104</sup>, ganadero o colonizador, Leones, ver Miranda, Residencia Pinasco Piñeiro. Acerca de otros Pinascos, ver An320, B1, G58 y J33. En un prospecto de aproximadamente 1912 acerca de una colonia La Castellana de Santiago Keenan (\*1862, Buenos Aires-+1913, Londres, ∞Elena Browne<sup>C52,E113</sup>, \*1861, Luján-+1913, Londres, ver website newland las chozas) guardado en el Archivo Torriglia, Rosario, número 366, la colonia General Paz aparece ocupada de este a oeste por La Constancia de León Duran –que también ocupaba las medias leguas sur C46 y C48–, (La Manuela de) José Piñero (=Piñeiro) y la citada La Castellana, esta última siendo ofrecida dividida en 15 lotes de ~100 hectáreas cada uno por Luís Demo<sup>F25,J42</sup>, Pueblo Italiano.

Sección este del renglón D según los mapas Chapeaurouge 1872 y Córdoba 1924. Nótese la cambiada ubicación cordobesa y santafecina de la estación / el pueblo Tortugas.

De la **suerte 92**, serie B, Espinillos, al sur de la D90, existe en el Archivo Catastro una mensura administrativa por la Comisión Topográfica, número 139, 1864, departamento Unión, propiedad fiscal, 9.191 hectáreas, Saladillo. Equivale a la mensura administrativa, número 23, departamento Marcos Juárez, 3 leguas 629 cuadradas cuadradas (≈9.182 hectáreas), propiedad de Albano de Laberge,

vecinos al norte fiscal<sup>D90</sup>, al este fiscal<sup>D91</sup> y Baldomero Martínez<sup>D100</sup>, al oeste Carlos Bouquet<sup>D109</sup>, y al sur<sup>E13</sup> y Lobatón<sup>E102</sup>. En Villafañe, Economía, p. 74, el agrimensor Albano M. de Laberge<sup>F20</sup>, figura comprando al fisco la suerte 92, serie B, departamento Unión, en 1865 pagando 4.262 pesos bolivianos: registro 2, 1865, folio 122 o 124. Sin embargo Ferreira, Organización, p. 21 dice que Laberge efectivamente recibió esta suerte y la F20 en pago de servicios<sup>F83</sup>. Hay una mensura judicial sin aprobar número 1, departamento Marcos Juárez, 1864(?) llevada a cabo por el agrimensor Santiago Echenique, que le asigna a la suerte 3 leguas cuadradas, 629 cuadradas (≈9.182 hectáreas) y que dice que en 1865 Laberge la vendió a Martín Larré<sup>E113</sup> (\*1843-+1872, Córdoba, ∞Dolores Oroño); en 1864 este señor es listado como habiendo adquirido cuatro acciones del F.C.C.A.: Carrasco, Anales, p. 622. En el mapa Laberge 1867 la suerte mal-numerada 90 figura al sur del extremo oeste de la suerte 101 como propiedad de M. Larrea. En el atrasado mapa Córdoba 1882 el mismo campo figura sin embargo como suerte 92 con la inscripción Orqueta de las Cañadas. Sin numerar aparece en el mapa Chapeaurouge 1872 como siendo de Larrea (=Larré). Martín Larré a su vez la vendió a <sup>131</sup>Pedro<sup>I</sup> Araya<sup>D101,D113,E104,E102,F102mafia</sup> en 1873 como lo confirma una mensura 1920, colonia Jerusalén, suerte E102; Schiavoni, Inriville, p. 61, efectivamente dice que Pedro<sup>I</sup> Araya le compró el campo, mal-numerado 93, a Martín Larré (=Larsé =Larrea; Martín Larré fue en 1869 padrino de <sup>1315</sup>Lincoln Araya<sup>F102</sup>, hijo de Pedro<sup>I</sup> A. La venta se realizó ante el escribano Federico Llobet<sup>G26</sup>, Rosario en 1873 y fue recién protocolizada en 1896 por el escribano Feliz M. Rodríguez, Córdoba, registro 3, folio 1425; en el mapa Chapeaurouge 1893 la suerte D93 figura como de Araya. En los mapas Warner 1898 y 1903, el Chapeaurouge 1901 y el mapa Río-Achával 1905 la suerte figura aglomerada dentro de un mayor campo de los Araya<sup>E102</sup>. En el mapa Peralta 1905, sin embargo, reaparece la aproximadamente original suerte D92 como del (dr.) Abel Ayerza a la que se agrega una franja hacia el sur que llega hasta el río Carcarañá –parte de las suertes E13 y E102<sup>abj</sup>– y que le da a la propiedad Ayerza la forma de un martillo. Schiavoni, p. 62 indica que (Inri y Binoy) Araya le vendieron a Ayerza –ver mensuras judiciales aprobadas, departamento Marcos Juárez, número 40 y 41, ambas 1904, por Aureliano Bodereau que mencionan a esta colonia, 5.049 hectáreas, propietario <sup>1316</sup>Binoy Araya<sup>E102</sup>, y 3.524 hectáreas, propietario <sup>1317</sup>Inri Araya<sup>E102,F102</sup> y otros– una colonia Calchaquí en 1894 y mas tarde, también una franja al sur<sup>E102</sup>. Debe ser este último campo franja, adquirido en 1905, del que trata una escritura en el registro 15, folio ??, escribano Clodomiro M. Corvalán, Marcos Juárez, del mismo año en la que Abel Ayerza protesta que el administrador de Inri Araya intimida a sus colonos a entregar los arrendamientos al previo y no al nuevo dueño!. A su vez, Ferrero, Gringa, p. 113 cita a Ayerza como uno de los terratenientes de la zona de Leones que se mostró intransigentes ante los colonos que se plegaron al Grito de Alcorta en 1912. En Campaña Agrícola 1908, p. 6 y 1912, p. 4 lista a **colonia Calchaquí** –cual habrá sido el motivo de este nombre ‘altiplano’?– fundada en 1902 por Abel Ayerza y administrada por M. Fort, 8.811 hectáreas. La Rural 1912 y Los Anuarios Kraft 1913, 1929, 1935, 1941, 1945, 1952 y 1958 bajo Marcos Juárez listan a Abel Ayerza o la viuda (Adela A.) de Abel Ayerza, ganaderos, como propietarios de El Calchaquí. El casco de una estancia Ayerza, la **estancia El Calchaquí** figura en el mapa Igm 1950 en lo que era la cabeza norte del martillo. Varios Ayerzas todavía figuran dueños de partes de esa cabeza en el mapa De Santi 1966; el mango del martillo aparece muy subdividido y sería la recién mencionada colonia. La actual (2006) ruta provincial 12, corriendo del norte, Marcos Juárez al sur, Inriville divide al ‘campo martillo’ en dos mitades simétricas.

Paréntesis: El Boletín de la Academia Nacional de Medicina de Buenos Aires, 79 (2001), p. 392, describe al dr. Abel Teodato Ayerza Zabala (\*1861, Buenos Aires-+1918, Buenos Aires) como renombrado profesor de medicina de la Universidad de Buenos Aires; comparar An138. Casado con María Adela Arning Lawson<sup>Anini</sup> en 1892, tuvo cuatro hijos y cuatro hijas. Es él quien adquirió el campo arriba mencionado. En Marcos Juárez existe un hospital Dr. Abel Ayerza, así llamado en honor de su fundador. El diario La Nación del 4.1. 1999, bajo Crónicas del País de Mariano Wullich, recuerda el secuestro de Abel Ayerza, hijo (\*1906, Buenos Aires-+1932) –era incidentalmente de inclinaciones netamente facistas– quién siendo estudiante de medicina y estando de vacaciones en la

estancia El Calchaquí de sus padres, fue capturado junto con un amigo Santiago Hueyo cuando volvía en automóvil una noche de 1932 del cine en Marcos Juárez acompañado por el mayordomo José Bonet(t)o, por una banda de la mafia rosarina. Según Osvaldo Aguirre, La Capital 21.7. 2013, colaboró con ellos Pedro Gianni, un chacarero de la estancia El Calchaquí; este lo convenció a Santos (=Santiago) Gerardi, el capo de los mafiosos –que se subordinaban a Francisco Marrone (=Alí Ben Abamar de Sharpe= Chicho Chico, siciliano), quien en ese entonces todavía se entendía con el jefe máximo Juan Galiffi (=Chicho Grande, siciliano) de la mafia rosarina pero quién poco después lo hizo estrangular con un pedazo de alambre– de que Ayerza era un mejor candidato para un secuestro que Domingo Benevenuto<sup>C53,F20</sup>, un comerciante, Leones, o los herederos de Pedro<sup>II</sup> Araya<sup>E102</sup>, hacendado, Marcos Juárez, cuya sucesión todavía estaba en curso. Alojó a los rosarinos antes del secuestro y aprovechando un partido de fútbol que se jugó en El Calchaquí ‘bombeó’ los movimientos de Ayerza. Aunque se pagó el rescate de 120.000 pesos –las instrucciones de como hacer el pago se las dieron a Sebastian Hueyo, amigo de Ayerza que también había sido secuestrado pero prontamente liberado en las cercanías de Rosario– pero por que el joven Ayerza habría visto unos delatores cajones de verdura rotulados estando prisionero en el sótano de una quinta de unos verduleros sicilianos Di Grado pueblo Corral de Bustos<sup>J42</sup> –mas popularmente porque un telegrama codificado “manden chanco” fue mal transmitido como “maten chanco” (puede ser que es después de todo, 2021 es la versión correcta!)– fue asesinado de un escopetazo y provisionalmente enterrado en (la colonia) ‘Chañarito(s)’<sup>I48</sup> y mas permanentemente en un maizal de la colonia Carlitos<sup>I49</sup>. Cuando en 1933 la policía federal apresó a los malhechores, el cadáver fue desenterrado y trasladado al cementerio de La Recoleta en Buenos Aires con gran cortejo, los Ayerza siendo una allegada familia de la sociedad porteña. El secuestro y asesinato preocupó a la región en la que hasta ese entonces en el campo por lo menos, se acostumbraba a ni echar llave a las casas. En la estancia La Maya, G26 el episodio contribuyó a que en la nueva casa principal construida en 1943 la pieza de los patrones fuera equipada con sólidas rejas. El famoso director Leopoldo Torres Nilsson (\*1924-+1978) rodó en 1972 una película ‘La Mafia’ basado sobre el caso Ayerza; ver también revista 38, Senderos, Marcos Juárez, julio 2014, un relato que también incluye una descripción acerca de como funcionaba la estancia-colonia Calchaquí hacia 1950 bajo el entonces patrón Hernán Ayerza y el entonces mayordomo Wilson Nogueira (\*1922-+1995) provisto por su hija Mercedes Nogueira. Notabene 2018: Rosario parece haber readquirido la fama de ser la ‘capital de la mafia’ pasando a ser el centro del narcotráfico argentino.

Como ya mencionado, los mapas Laberge 1867 y Chapeaurouge 1872 muestran el alargado campo de Mariano Fragueiro<sup>As101</sup> compuesto de D101, D91 y D90, limitando al poniente con una diagonal suerte D109<sup>abj</sup>. El mapa Córdoba 1882, también indica a esta suerte diagonal, pero numera, como ya anotado, la punta triangular oeste del campo ex-Fragueiro como **suerte 14**, sin dueño; es el sobrante de una antiguamente mas extensa suerte 14 de la que existe una mensura administrativa, departamento Marcos Juárez número 3 (=número 69), 1864, 4 leguas 113 cuadradas cuadradas, Bandurrias, fiscal, el campo siendo de perímetro trapezoide, teniendo de vecinos al norte la suerte B6, al este las suertes C89, D90 y D92, al oeste Los Leones<sup>C94</sup>, al suroeste una ‘denuncia’ de Carlos Bouquet<sup>D109</sup>, de la que una mayor parte norte le fue amputada al norte por las tierras cedidas al FC.C.A.<sup>Cini,C49-C52</sup>. Villafañe, Economía, p. 105 los tiene a Ramón T. Figueroa<sup>D14,H51</sup> (+1889, Córdoba ?), diputado nacional, ministro de los gobernadores Gregorio I. Gavier 1883-1886 y Eleázar Garzón 1890-1892; Ansaldo, Industrialización, p. ?? lo menciona como accionista de la Industrial Córdoba, alfarería y cerámica y como diputado provincial; –R. T. Figueroa también fue rector de la Universidad y masón– y Cornelio Casas<sup>Dbb,H51</sup>, estancieros –en el censo 1895 aparece una Dolores de las Casas de Figueroa (\*1854, Santa Fe), viuda, Buenos Aires– comprando por 1370 pesos nacionales en 1883, registro 2, folio 802, al fisco cordobés algo menos de una l legua cuadrada, suerte D14: será lo que el fisco cordobés también les dió a Reyes Araya y compartes en lugar de una fracción de la suerte H51 ?. Sin embargo, la mensura 1885 de la suerte D109, detallada a continuación, menciona como vecinos a Cornelio Casas y Ramón T. Figueroa, 1.075 cuadradas cuadradas (≈1881 hectáreas), quienes en 1883 –la mesa

de Hacienda cordobesa dió en pago un terreno en Unión a R. T. Figueroa y Cornelio Casas: registro 2, 1883, folio 416– las habrían recibido en permuta por una parte de la suerte H51, que en 1882 había recaído a la provincia Santa Fe !. En 1882 Cornelio Casas<sup>CBellV,Dbb,Dec</sup> hizo una declaración a favor de Ramón F. Figueroa, registro 1, folios 975 y 1091; si esto tiene que ver con la presente suerte queda por determinar<sup>Lini</sup>. El límite oblicuo oeste de la suerte D14 con la suerte D109 parece haber sido algo incierto hasta por lo menos 1880. Notemos que atrasado, el mapa Chapeaurouge 1893 todavía marcaba separadamente a la suerte D14 triangular, aunque sin numerarla y sin dueño. Existe una escritura por la que Ramon T. Figueroa y Cornelio Casas vendieron a Felipe Porcel<sup>H29</sup> y Marcos N. Juárez<sup>H29</sup> una suerte de terrenos y (estos le?) cancelaron una hipoteca a Casas: registro 1, 1883, folio 703v; no está claro sin embargo si esta y la próxima transacción se refiere a la suerte D14. En 1885(?) el Banco Provincial de Córdoba escrituró la cancelación de una hipoteca a favor de Cornelio Casas y Ramón F. Figueroa: registro 1, folio 1554.

Al poniente sigue un campo diagonal del que existe una mensura administrativa, 1864, número 51 – el plano está erróneamente numerado 50–, 10.805 hectáreas, departamento Marcos Juárez, **suerte 109** y suerte D105, permuta, propietario Carlos (M.) Bouquet, un terreno de forma v inversa mocha, el tope de la cual quedó trunca por la quita de los lotes ferrocarrileros, flanqueados por la antigua suerte C94, conteniendo la prospectiva estación Leones, al noreste y por la suerte C95 al noroeste. El brazo este de la v inversa lo forma la suerte D109, que subdividido en dos franjas diagonales, limita al noroeste con la suerte D14; el brazo oeste lo forma la suerte D105<sup>B105</sup>. El vértice interno de la v invertida lo ocupa la punta norte de suerte D/E104 de Nicolas Pinto. A la suerte ya la mencionamos brevemente bajo B109 donde su antiguo cabezal norte formaba un lote (de la posta) Las Chacras, terreno que hacia 1865 pasó a ser parte de (una de?) las ‘leguas’ ferrocarrileras vecinas al actual pueblo San Marcos<sup>C63</sup>. La original extensión de la **suerte D109** al noreste tampoco está bien patente: puede que la recién mencionada mensura le añadió por permuta una franja que fuera de la suerte D14. La mensura judicial aprobada, departamento Marcos Juárez, número 6, 1885, 8.962 hectáreas, de Antonio Devoto<sup>As18,E113</sup> y hermanos trata del campo que le quedaba a la suerte, no se menciona su numeración 109, al sur de las leguas ferrocarrileras próximas a la estación Los Leones (=Leones). Según esa mensura en 1866 Carlos (María<sup>I</sup>) Bouquet<sup>As18,BI,C37</sup> compró al fisco a través del coronel (Juan?) Crisóstomo Rodríguez<sup>An111,E87,E113</sup>, ‘concesionario de la provincia’ –será este el coronel C. R. que fuera premiado entre otros<sup>F22</sup>, por el gobierno con la donación (=concesión) de una ‘suerte de estancia’ (≈4 leguas cuadradas) de acuerdo a Leyes 27.6. 1860 ?– 4 leguas y fracción; serán las mismas 4 leguas que Villafañe, Economía, p. 72, lista como adquiridas en 1866 por Carlos (María<sup>I</sup>) Bouquet por 6.870 pesos fuertes al fisco cordobés ante el escribano Moisés Escalante, registro 2, folio 21; puede ser que esa compra también haya incluido la suerte B,C,D105. Vecinos según la citada mensura eran entonces al norte Domingo Mendoza y hermano<sup>B108</sup>, al este terrenos fiscales<sup>B107,B106</sup> (posta Los Leones), al oeste la posta Las Chacras<sup>B109</sup>, y al sur(oeste) el río Tercero<sup>D105</sup> y los derechos de (Nicolás) Pinto(s)<sup>E104</sup>. Nótese que a este campo se le quitaron<sup>arr</sup> quizás una legua cuadrada por expropiación para el FC.C.A.<sup>Cini,B108</sup>. En los mapas Laberge 1866 y 1867 la suerte D109 de C. Bouquet es una ancha franja diagonal que al noreste linda con el campo que corresponde a la suerte D14 y al suroeste linda con la suerte E104; sin nombrar dueños; el mapa Córdoba 1883 muestra lo mismo. En 1873 Carlos (María<sup>I</sup>?) Bouquet vendió a (Antonio) Devoto solo 3 leguas 500 cuadradas (≈8.962 hectáreas): registro 2, 1873, folio 187v. Según el plano de la arriba citada mensura los vecinos en 1885 eran al norte la compañía Tierras del FC.C.A., al noreste Casas y Figueroa<sup>D14,H51</sup>, al este Pascual Paéz<sup>D90</sup> y Pedro<sup>I</sup> Araya<sup>D92</sup>, al noroeste Ramón G. Roldán<sup>D105</sup> y al sureste <sup>1/3</sup>Pedro<sup>I</sup> Araya<sup>E102</sup>. Al suroeste el campo ‘ahora’ de Devoto limitaba con una alargada franja oblicua de unos 1.500 metros de ancho perteneciente al fisco o a (Pedro<sup>I</sup>) Araya de Avenada<sup>D92,E102</sup>, y al suroeste de esa franja, la suerte E104 de la sucesión de Nicolás Pintos, ‘hoy’ de Pedro<sup>I</sup> Araya de Avenada. La angosta franja en disputa se deberá a que el fondo (=banda =ancho) de la suerte E104, ver allí, comprada al ‘rey’ en 1799 por (José) Nicolás Pinto(s) no se habrá definido con suficiente precisión. Un expediente colonias, departamento Marcos Juárez, número 30, 1887, **colonia Córdoba**, Eduardo Lazcano (=Lascano) y otro (=Osvaldo Vélez), que sin nombrarla tienen a lo que fuera suerte D14, de Casas y

Figuroa y lo que fuera la suerte D109 de Devoto –probablemente ya Devoto había comprado a Casas y Figuroa, Lazcano y Vélez a su vez comprando el conjunto a Devoto– fusionadas conformando un trapezoidal Nueva Colonia Córdoba de Vélez y Lazcano y dividida en 65 concesiones. Díaz Molino, Oligarquía, p. 530 listan a Eduardo Lazcano y Osvaldo Vélez<sup>B6,B107</sup> como miembros en 1889 de la Unión Cívica contraria al presidente Miguel Juárez Celman (1886-1890). Pero la colonia no incluye la franja diagonal que todavía figura como ‘fiscal o de Araya’. Extrañamente en el mapa Chapeaurouge 1893 la suerte D109, incluyendo indivisa a esta franja figura rotulada Araya. A dicha franja se refiere el expediente colonias número 9, departamento Marcos Juárez 1891, **colonia Juanita**, 3.213 hectáreas de Eduardo Lazcano y P.(aulino) Centeno, divididas en 71 lotes de 25, 50 y 100 hectáreas, ‘tratar con Eugenio Bochiatti, Cañada de Gómez, Eugenio Rampini, Leones, o Eduardo Lazcano y Paulino Centeno, Juárez Celman 229, Córdoba’. Y también la mensura judicial sin aprobar número 6, 1892, departamento Marcos Juárez, colonia Juanita, 3.171 hectáreas Eduardo Lazcano y sucesión de P.(aulino) Centeno; en 1888 Lazcano y Centeno habían comprado, registro 2, 1888, folio 600v, 3.213 hectáreas al fisco cordobés –este habiéndose obviamente impuesto a Pedro<sup>I</sup> Araya– los títulos hallándose depositados en el Banco Hipotecario Nacional ?. Los planos de ambos documentos indican como vecinos al noreste a la colonia Córdoba de Vélez y Lazcano, al sureste <sup>1311</sup>Pedro<sup>II</sup> Araya<sup>E102</sup> y al suroeste colonia Ricasoli de Pedro S. Alcacer<sup>E104</sup> y al noroeste R. G.(ómez) Roldán<sup>D105</sup> y el FC.C.A. (después en 1892 Pastor Sastre<sup>E21</sup> ?). Eduardo Lazcano<sup>B4</sup> (\*1847-<sup>+</sup>1913, <sup>∞</sup>1872, Juana Díaz, \*1852-<sup>+</sup><1913) censado estanciero, Córdoba ciudad, en 1895, y Paulino Centeno<sup>B4</sup> (\*1856-<sup>+</sup>1891, <sup>∞</sup>1880 (casamiento recién registrado en 1889!?), Córdoba, Concepción Olmos, \*1876, Córdoba), fue miembro fundador 1887 de la sociedad El Panal manejada por Marcos Juárez<sup>C43</sup> y website frigerio panal. Eduardo Lazcano figura en la Guía Ruíz 1878 con un molino (harinero) hidráulico en Córdoba ciudad.

Zenón Perayra<sup>Anini</sup> vendió a Guillermo Achával un terreno en Saladillo, departamento Unión: registro 2, 1887, folio 148v. Una escritura registro 2, 1887, folio 279 dice que Guillermo Achával (\*1857, Santiago del Estero-<sup>+</sup>1916, Buenos Aires, <sup>∞</sup>1884, Rosario, Manuela Modesta de las Casas<sup>arr</sup>), médico, catedrático y político, vendió unos campos, departamento Unión, a Eduardo Lazcano y Osvaldo Vélez: sería que Achával actuó como intermediario de Devoto ? o se trata de otros campos ?. El plano de la mensura 1894 del campo Barrancas<sup>E104</sup> rotula a la vecina colonia Córdoba ‘antes de A. Devoto hermanos y C. Bouquet, ahora de E. Lazcano y O. Vélez’ y dice de la vecina colonia Juanita ‘vendida como (tierra) fiscal a E. Lazcano y O. Vélez(?)’. En el mapa Warner 1898 la suerte D14 bastante ampliada hacia el suroeste a costa de la suerte D109, forma la colonia Córdoba. Chaumeil, Colonias 1895, p. 29, describe a la colonia de E. Lazcano y O. Vélez como cubriendo 6.700 hectáreas, poblada por 150 habitantes pertenecientes a 28 familias, dos de ellas argentinas y las restantes italianas. Albarracín, Bosquejo, p. 157 y Río, Colonización, 1899, p. 60 la dicen fundada en 1887 por E.(duardo) Lazcano (=Lazcano) y O.(svaldo) Vélez, propiedad de varios, administrada por O. Vélez, 10.822 hectáreas; a que se debió el aumento de superficie no se explica: será por la absorción de la colonia Juanita<sup>abj</sup> ?. Campaña Agrícola 1912 p. 4 la llama colonia Nueva Córdoba, ver arriba fundadores Lazcano y Vélez, atribuyéndole otra vez solo 6.700 hectáreas. La colonia Córdoba también figura en el mapa Chapeaurouge 1901 pero con el rincón noreste todavía le resta el triángulo de Casas y Figuroa. Los mapas Warner 1903 y Río-Achával 1905 indican a la colonia Córdoba sin que aparezcan Casas y Figuroa. El mapa Peralta 1905 muestra a la colonia Córdoba muy aumentada en superficie quedando casi nada de la suerte 109: ver abajo. Un plano mensura judicial por A. Bodereau 1907 reproducido por Schiavoni, Inriville, p. 52 indica a Albino Palacio(s, \*1852, Santa Fe, <sup>∞</sup>Francisca Costa, \*1863, Buenos Aires) como dueño de por lo menos una fracción este de la colonia Córdoba. Ferrero, Gringa, p. 113 menciona la intransigencia de Palacios con los colonos del Grito de Alcorta 1912; su colonia sería La Albina: Vera, Marcos Juárez, Cien años, p. 250, aunque Grela, Grito, p. 140, dice El Corralito de Albino Palacios; de hecho en la arriba detallada mensura 1885 ya aparece una población de tal nombre. Lloyd, Impresiones 1911, p. ?? indica a Juan Canale<sup>D105,E86</sup>, como propietario de 433 hectáreas de la colonia Córdoba.

A su vez la colonia Juanita en los mapas Warner 1898 y 1903, Chapeaurouge 1901 y Río-Achával 1905 figura como enangostada a favor de la colonia Córdoba; Chaumeil, Colonias 1895 lista a la colonia Juanita, 3.213 hectáreas, fundada en 1891 por Lazcano y Centeno, 75 habitantes. Río, Colonización 1899, p. 62 la dice fundada en 1891 por E.(duardo) Lazcano<sup>D14</sup> y P.(aulino) Centeno<sup>B3,F83</sup> y que es de varios propietarios; Rios, Estudios Colonias 1900, p. 51 la dice a La Juanita no mas existente, habiendo sido absorbida por la colonia Ricasoli<sup>E104</sup>. Reaparece sin embargo en Campaña Agrícola 1908, p. ?? y Campaña Agrícola 1912, p. 4 agrega: 3.212 hectáreas. El mapa Registro 1912, plano 1, todavía inscribe una angosta colonia, aunque su extremo noroeste parece haber pasado a ser parte una pequeña colonia (Ricasoli?) de Josefa Araya de Alcácer, propietaria de la suerte E104. El mapa catastral 1916 sin embargo tiene a la mitad norte de lo que fuera la Juanita ensanchada al suroeste a costa de la suerte E104 y propiedad de Adolfo Banan (=Barrán<sup>D104</sup>); en el plano colonia La Castellana<sup>D91</sup> un Barrán ocupa un similar terreno; en el mapa Chapeaurouge 1915 el campo diagonal figura sin nombre; en el mapa Chapeaurouge 1920 figura simplemente como angosta colonia Juanita. El atrasado mapa Córdoba 1924 no la marca mas, el campo correspondiente aparece como parte de la colonia Córdoba. El mapa Igm 1950 indica una estancia Villa Francisca que puede que equivalga a un antiguo casco de La Juanita. Acerca de otros campos La Juanita ver As9 y E87. En el registro 4, 1900, folio 393 La Sociedad Industrial y Pastoril Belga Sudamericana convienen con Eduardo de Bary (\*1874) y Josefa Araya de Alcacer una división de hipoteca.

En el mapa Registro 1912, plano 1, la colonia Córdoba, 8.692 hectáreas, loteadas en 63 parcelas, figura como de Antonio Devoto (=Devotto)<sup>As18,C61,D109,E113</sup> incluyendo también al noreste, la original suerte D14 que fuera de Figueroa y Casas, 1.821 hectáreas. Varias líneas diagonales a rayas indican al indeciso límite entre las suertes D14 y D109; aquí la suerte D109 figura todavía como una muy angosta franja, colonia (La) Juanita. En el sureste de la colonia Córdoba figura una aproximadamente cuadrada Cabaña del Rosario de Osvaldo Vélez<sup>B6,B106</sup> y Seferino Núñez. La Estadística Colonias 1904, p. ?? lista a la **colonia El Rosario**, propiedad de varios, fundada en 1896 por Ceferino Núñez y que en 1900 era administrada por Miguel Mortigliengo. En el mapa Chapeaurouge 1915 la colonia Córdoba todavía figura sin incluir el triángulo noreste; en el mapa Chapeaurouge 1920 la colonia ocupa la expandida suerte D14; en el atrasado mapa Córdoba 1924 la suerte D109 aparece completamente integrada en la colonia Córdoba; en el mapa Peralta 1905 de la colonia Juanita solo quedan unas menores fracciones de unos Borati<sup>abj</sup>. El mapa catastral 1916 muestra a la colonia Córdoba dividida en franjas norte-sur que de este a oeste son de José Bougianni, E. Lavoy, Boreto hermanos y Luís Zanotto(/i). El plano La Castellana 1912<sup>D90</sup>, tiene a (La Cordobesa/La Juanita) ocupada por varios y D. y J. Boreti (=Boreto?). En el mapa Marcos Juárez 1945 los terrenos que conformaron las colonias Cordobesa y Juanita aparecen muy fraccionadas; una mitad sur del antiguo límite suroeste de La Juanita, coincide con una calle oblicua y al naciente de esta varias fracciones son de unos Palacios<sup>arr</sup>. El mapa Igm 1950 indica por aquí el casco de una estancia El Corralito<sup>arr</sup>; acerca de otros Corralito(s), ver An319, As10, BII y G62. En el mapa De Santi 1966 figuran varias personas apellidadas Palacios<sup>arr</sup> en el vértice suroeste de la antigua colonia Córdoba. El mapa Marcos Juarez 1975 tiene a una fracción de la franja que fuera La Juanita como de un J. Boretto (=Boreto?). El Anuario Kraft 1919 todavía lista a Bartolomé Devoto<sup>As18,C61,E113</sup>, San Marcos. A la ya mencionada parte norte de la suerte D,E104 que se extiende al suroeste de la suerte D109 y que fue sucesivamente de Pinto(s), Chapeaurouge, Araya, Alcácer, Piñe(i?)ro, Barrán<sup>E104</sup> y de Cio, la trataremos en el siguiente renglón bajo E104.

Paréntesis anticipatorio: <sup>1</sup>Ramón (Gómez?) Roldán (\*1800-+1844, Córdoba, ∞1833, Córdoba, (María) Encarnación Martínez <sup>11</sup>Ramón J.(=G.omez) Roldán (\*1837-+1895, ∞1868, Bell Ville, Pilar M.(endoza, \*1848), <sup>12</sup>Juan (Wenceslao) Roldán (\*1844, Córdoba) y <sup>13</sup>Felisa (Antonia o Ana) Roldán<sup>D105</sup> (\*1835, Córdoba-+1913, Buenos Aires, ∞1853, Córdoba, Carlos María Bouquet<sup>BL,D109</sup>). Los Roldán según Villarroel, Bell Ville, p. 398 vinieron a Fraile Muerto (=Bell Ville) hacia 1865 como los abastecedores del ejército del general Wenceslao Paunero, ver Sarmiento, Itinerario, p. ???. En 1866 probablemente Ramón Roldán (=Thomas Rohan?) ya firmó la carta Wehrhan<sup>J32</sup>. Ramón G.

Roldán fue el primer presidente de la Unión Cívica Radical, Bell Ville en 18???. Entre otros mas, tuvo los hijos <sup>111</sup>Ramón (Guillermo, \*1871, Córdoba, madrina Felisa R. de Bouquet, ∞1903, Bell Ville, Rosa Sobrecasas ), <sup>112</sup>Juan (Pastor, \*1873, Bell Ville, ∞1896, Mercedes Sastre,\*1874, Santa Fe), <sup>113</sup>Guillermo (Mariano, \*1875; Bell Ville, ∞1905, Bell Ville, María Otilia Argañaraz, \*1884), <sup>114</sup>José M.(aría, \*1880, Bell Ville, ∞1909, Bell Ville, Avencia Guevara, \*1893), <sup>115</sup>Luís E.(rique \*1885), <sup>116</sup>María (Pabla, \*1869, Córdoba, ∞1894, Genaro Campos ?) y <sup>117</sup>María Lucila (\*1878, Bell Ville, ∞1900, Bell Ville, Guillermo Alejandro Carreras, \*1874) Roldán. En 1906 <sup>111</sup>Ramón Roldán fue uno de los fundadores del Club Social de Bell Ville. <sup>112</sup>Juan Roldán según Ferrero, Colonización, p 155 fue vicepresidente de la Sociedad Rural de Unión cuando se fundó (=reorganizó?) en 1908. En 1908-1911 Juan Roldán fue intendente de Bell Ville 1908-1911 y vocal de la comisión de caminos del departamento Unión: Foglia, Benitz, p. ??. Sospecho que el mismo Juan (G.) Roldán<sup>F22</sup> en sociedad con Carlos Amaya<sup>CBeIV</sup>, fue rematador-feriero en Bell Ville: semanario Unión 24.9. 1908. Un Juan C. (=P.?) Roldán es listado residente en Marcos Juárez: Almanaque 1900. Su hermano <sup>113</sup>Guillermo R. fue estanciero y jefe político interino del departamento Unión en 1910 y después intendente de Bell Ville en 1911-1914: Villarroel, Bell Ville, p. 426, 432 y 441. Los tres ? hermanos Roldán eran miembros de la Sociedad Rural de Bell Ville en 1912: Foglia, Benitz, p. 121.

En el mapa Laberge 1867 el triángulo sobre el margen noreste del río Tercero es la **suerte 105**, que aparece dividido en tres franjas, una ubicada al naciente figurando como de Bouquet<sup>arr</sup>. En los mapas Chapeaurouge 1872 y 1893 las franjas aparecen vacías. En los mapas Warner 1898 y 1903, Chapeaurouge 1901 y Río-Achával 1905 la suerte D105 figura como de R.(amón) Roldán. Según la mensura 1885, D109<sup>arr</sup> <sup>11</sup>Ramón G.(ómez) Roldán compró en 1866 a Carlos (M.) Bouquet<sup>D109</sup> el campo, dos leguas cuadradas que el mismo Bouquet había previamente adquirido al fisco el mismo año; no se sabe si este terreno era parte de la suerte D109 antes tratada o si trata de un adicional campo comprado por Bouquet. Sea como fuera, en 1873 se comprobó que la extensión del campo solo era 1.332 cuadradas, mucho menos que dos leguas cuadradas; Bouquet tuvo que devolver el exceso pagado por Roldán; sería que no se habían descontado una parte norte del campo que Bouquet tuvo que ceder al fisco para el F.C.A.<sup>Cini</sup> ?. Según el registro 2, Carlos Boquet vendió un campo a Ramón Roldán en 1866, folio 57v, y el mismo declaró al mismo la verdadera extensión en 1873, folio 165v; lo último sería para atrasadamente regularizar los títulos como para obtener una hipoteca del Banco Agrícola Comercial<sup>abj</sup> ?. Según Villarroel, Bell Ville, p. ?? la suerte se conoció como Monte de las Catitas según un vecino paso de las Catitas; en la citada mensura 1885 es una Esquina de las Catitas sobre el río Tercero la que define el límite entre las suertes D105 y E104. Es posible que estos campos formaron el extremo norte de la merced/estancia Los Algarrobales de Pedro Pinto<sup>D113,E104,E113,F113,G26</sup> que por un tiempo alrededor de 1690 podría haberse extendido por aquí a ambos costados del río Tercero. Santiago I. Echenique<sup>M15</sup> (como apoderado?) inició un juicio contra Pedro Pinto(s) por posesión (de este campo?): escribanía 3, 1871, legajo 149, expediente 2. El mapa Revol-Galíndez 1888 marca aquí un paso de las Catitas que ‘conecta’ la suerte D105 con la D113. En el mapa Peralta 1905, figura como **estancia El Transval** (=Transvaal) de herederos de Roldán. El semanario Unión 24.9. 1908 lista a Roldán hermanos, El Transvaal como expositores en la 1ra exposición-feria de la Sociedad Rural de Unión, Bell Ville; La Rural 1912 lista a herederos de Roldán, Transval(d), San Marcos. Hay una mensura judicial aprobada, Marcos Juárez, número 43, 1907, agrimensor Noe Vivanco, 1907, 2.120 hectáreas, Esquina del Casco (el plano dice Transval), propiedad de Pilar, Ramón, Guillermo y José María Roldán (=sucesión Ramón G.(ómez) Roldán). Son dueños de unas lengüetas oeste y sur Pilar M. de Roldán (1.237 hectáreas en una lista), de una parcela medio norte Ramón Roldán (169 hectáreas), de una franja este de norte a sur: Juan Canale<sup>B6,E86</sup>, Guillermo Roldán (169 hectáreas), María Lucila Roldán (376 hectáreas), José María Roldán (169 hectáreas), Luis Enrique Roldán (0 hectáreas, las superficies derivan de una lista que acompaña a la mensura: sería que Luis cedió su terreno a María ?); vecinos son al norte Escudero hermanos<sup>B6,E102</sup>, (Devo?)to hermanos<sup>C58</sup> y Juan Canale<sup>C56,E86</sup> al este (Adolfo) Barrán<sup>D109</sup> y dr. Pedro Alcácer, ambos E104 y al oeste y sur el río Tercero. En el mapa Registro 1912, plano 11, –notamos que erroneamente rotula como El Transvaal al margen opuesto, oeste del río<sup>D113,abj</sup>– una lote mayor

de la suerte D105 es de la viuda <sup>(11)</sup>Pilar M.(endoza) Roldán, , re-rotulado ‘hoy’ del dr. Hugo Cullen, y siete lotecitos de sus hijos: <sup>111</sup>Ramón, <sup>112</sup>Juan, <sup>113</sup>Guillermo (Mariano), <sup>114</sup>José M.(aría, \*1880, Bell Ville), <sup>115</sup>Luís E.(nrique), <sup>116</sup>María (Pabla, \*1869, Córdoba) y <sup>117</sup>María Lucila (\*1878, Bell Ville) Roldán Mendoza, este último un algo mayor lote, re-rotulado ‘hoy’ de Pascual Zanotta (=Zanotti?<sup>D14,arr</sup>). Campaña Agrícola 1908, p. 4 y 1912 p. 6 listan una colonia Roldán, 3.000 hectáreas fundada en 1902 por Guillermo Roldán, propiedad de varios. En los mapas Chapeaurouge 1915 y 1920 la suerte D105 figura vacía. En el atrasado mapa Córdoba 1924 la estancia El Transvaal todavía figura como de la v(iu)da. de Roldán. La fracción que en el mapa Registro 1912 figura como de la viuda en el mapa catastral Marcos Juárez 1945 figura como de una viuda de Olmos. El nombre de la estancia se debe referir a la colonia africana Transvaal, Sudáfrica fundada en 1848 por los boer, colonos de origen holandés, pero que codiciada por los ingleses fue al final el objeto de las guerras de 1880-1881 y 1899-1902<sup>H71</sup>, que los ingleses ganaron<sup>G26,YDra</sup> y en la última de las cuales incidentalmente actuó Winston Churchill, el después premier británico durante la segunda Guerra Mundial 1939-1945, como corresponsal de guerra. Villarroel, Bell Ville, p. 120, relata que en 1878 hubo un arreo de mas de 300 mulas a Campana para embarcarlas con destino al Transvaal. Agregamos aquí que en 1902 refugiados boer, 32 familias, recibieron por disposición del presidente J. A. Roca 70 leguas cuadradas de tierra cerca de Comodoro Rivadavia, que como colonia Escalante<sup>180</sup> existió por varios años: Caras Caretas 26.6. 1909. Devrient, 70 Jahre, p. ?? menciona que en 1915 (toda?) la estancia El Transvaal estaba en manos del Banco Agrícola Comercial, Bell Ville. En el vértice noroeste del campo, directamente al sur del pueblo San Marcos, se encuentra un puente por sobre el río Tercero. Hacia 1950 la cubierta del puente, que debe haberse construido alrededor de 1900, todavía consistía de ruidosos durmientes de quebracho, alguno que otro algo podrido, flojamente asentados sobre un armatoste de hierro. Este puente ‘frente a San Marcos’ fue mandado a construir por Josefa Araya de Avenada<sup>E102</sup>: Leyes 3.7. 1895.

Extremo norte de la suerte D,E113 y la suerte D128: mapa Laberge 1865 y una mensura 1906.

Cruzando el río Tercero damos con la ‘cabeza’ norte de la **suerte 113** ubicada a lo largo de la banda oriental del río y que penetra al sur el renglón siguiente donde bajo E113 la trataremos en detalle; su (antigua) relación con la suerte F113bis y la interpuesta suerte F20 la comentaremos mas adelante aún. Aquí solo interesa que la suerte D,E113, parte del departamento Marcos Juárez, y una franja occidental de la suerte D128, parte del departamento Unión, que sigue, que hacia 1880 fueron ambas propiedad de <sup>113</sup>Pedro<sup>I</sup> Araya<sup>D101,D92,E102,F102</sup> dado que este le compró la suerte D,E113 en 1875 a Pedro Ramirez<sup>E113</sup>, o posiblemente recién en 1882 cuando compró la misma a Eudocio Rodriguez<sup>An111,E113,E87,I45</sup> y cuando, como veremos abajo, él, Pedro<sup>I</sup> A. ya era dueño de la dicha franja. De acuerdo a esa situación el mapa Revol-Galíndez 1883 lista a Pedro<sup>I</sup> Araya como propietario de tanto la suerte como también de la franja; así también figura atrasadamente el mapa Chapeaurouge 1901 aunque marca a la suerte D,E113 como de R.(?=P.) Araya. Cuando Pedro<sup>I</sup> Araya falleció en 1887 ambos campos fusionados pasaron a ser de su viuda Josefa Acevedo de Araya<sup>E102,E113,F102</sup>. Según la mensura 1904 de la suerte D y E113 Josefa A. de Araya vendió en 1889 el compuesto de la fracción norte D113 y la franja este de la suerte D128 a José Cagnolo, Juan Morre y Bartolo Testa, posiblemente a través de Ignacio Coraglio ?. En el registro 1, 1875, folio 348v, Augusto Kahl (°Marcelina de La Cruz figuran bautizando un hijo en 1875, Córdoba) vendió una estancia a Juan Morra (=Morre?). En los mapas Warner 1898 y 1903 este conjunto figura como colonia Coralio (?, =Ignacio Coraglio<sup>An8,E113</sup> ?). En el plano de la mensura 1904 de la suerte D,E113, ver Schiavoni, Inrville, p. 22 y abajo, el mismo campo aparece dividido en tres franjas que se estiran de este a oeste, cada una incluyendo al oeste lotecitos de la consabida tira este D128, y que de norte a sur son de José Cagnolo, Juan Morre y Bartolo Testa. El extremo sur de la tira este D128, un triangulito sur es de M. Salas, comparar E87. En el mapa Peralta 1905 el conjunto aparece dividido de la misma forma, las franjas siendo de J.(osé) Cagnolo, J.(uan) Moore (=Morre) y B.(artolo) Testa. El mapa Río-Achával

1905 ignora al campo conjunto y rotula la completa suerte D,E113 como colonia L.(uis) Vicario<sup>E113</sup>. Hay una mensura judicial aprobada, departamento Marcos Juárez, número 38 1905, 900 hectáreas, propietario Marcos Sastre<sup>E21</sup>, suertes D128 y D113; la franja media que fuera toda de Juan Morre es 'ahora' de Marcos Sastre. Vecinos al norte eran Miguel y Juan Cagnolo, al este el río Tercero, al sureste B. Testa y al oeste y suroeste Juan Morre. La familia Morre tiene un mausoleo próximo a la entrada del cementerio La Piedad, Bell Ville. La mensura explica que en 1888 el campo en cuestión le perteneció en mayor extensión por herencia de su marido <sup>13/</sup>Pedro<sup>I</sup> Araya<sup>E102, E113</sup> a la viuda Josefa Acevedo de Araya; en 1892 ella le vendió a More, Cagnolo y Testa dos leguas cuadradas, una parte norte de la suerte D,E113 y una parte este de la suerte D128. Podría ser que esta sociedad puso como administradores colonizadores de la propiedad primero a Ignacio Coraglio (aparece como testigo en Río Cuarto en 1915) y después a Luis Vicario<sup>arr</sup> ?. En 1894 Juan More, José Cagnolo y Bartolomé Testa dividieron el campo entre ellos; en 1895 Juan Acarcioni (=Scarcioni) compró a Juan More una fracción y en 1903 adquirió por deudas a Juan Bautista Cagnolo otra fracción, en 1904 Juan Acarcioni vendió, registro 22, escritura 269, a Marcos Sastre las correspondientes 900 hectáreas; sería esta la estancia Los Potreros mencionada bajo F22 ?. En el plano remate Gibson 1906<sup>H30</sup>, en el cual la franja de la suerte D128 figura excluida, el lote D113 es de Bianchi(?), Morra (=Morre) y Corralito (=Corral<sup>abj</sup>?). El mapa Registro 1912, plano 1 –que incluye la consabida tira– el conjunto aparece dividido en una franja norte a su vez dividida de este a oeste en un campito (El) Puente(?) de José Cagnolo, una estancia La Fiorita de Miguel Cagnolo y una estancia La Tercerana de Juan Cagnolo, una franja media con al este un campo Paso del Estado de Marcos Sastre<sup>E87</sup>, y al oeste otro de J. Morre, y una franja sur toda de B. Testa incluyendo el rótulo Monte de las Catitas<sup>D105</sup>. En el mapa Registro 12, plano 11, la fracción D113 aparece agregada la franja este D128 aunque esta todavía rotulada Pedro Araya, y el conjunto dividido en tres franjas. La franja norte aparece dividida entre Juan Cagnolo La Tercerana, Miguel Cagnolo La Fiorita y José Cagnolo campo sin nombre; la franja media que fuera toda J.(uan) Morra(/e) aparece dividida en una parte este de Marcos Sastre, Paso del Estado, y una parte oeste de J. Morra; y finalmente la franja sur es toda de B.(artolomé) Testa. El mapa catastral 1916, la fracción D113 –sin la franja este D128, todavía figura como de Pedro Araya– aparece dividida en una mitad norte, dividida a su vez entre Juan Cagnolo, Miguel Cagnolo y ?. Cagnolo, y una mitad sur de B. Testa; la franja media de Morre no figura mas; el mismo mapa sobre-rotula a toda la suerte D y E113 como colonia (Luis) Vicario<sup>E113</sup>. El atrasado mapa Córdoba 1924 tiene de norte a sur las franjas Cagnolo, J. Moore y B. Testa. El mapa Mop pedanía Saladillo 1937, también muestra al conjunto fracción D113 y franja este suerte D128 que al noreste contiene un lote La Tercerana de Juan Cagnolo, al medio un lote La Fiorita de Cagnolo hermanos y al noroeste una colonia Cagnolo de Augustín Scholler<sup>Btt</sup>; el medio de lo que fuera la franja naciente de la suerte D128 aparece rotulado colonia Carrelío; el medio norte del lote D113 es La San(ta?) Elena, 900 hectáreas de Pedro, Angel y Carlos Baldovino y algo mas al sur La Juana María, 900 hectáreas de Eduardo Grimaldi<sup>abj</sup>. En el mapa Igm 1950 todavía figuran Cagnolos como dueños de chacras en la parte norte de la fracción D113; la traza de caminos y alambrados en ese mapa confirma además la completa amalgama de esa fracción con franja este D128. La franja media contiene una estancia Santa Elena; en el mapa Marcos Juárez 1945 figura como de Baldovino hermanos; hubo una firma Baldovino y cia., departamento Marcos Juarez, de Pedro Baldovino y varios hijos: Converso, Mercado, p. 66 – será la misma que la colonia Santa Elena a la que se refiere Vera, Marcos Juárez, Cien años, p. 250?– y la parta sur una estancia Santa Juana; en el mapa Igm 1940 esta última estancia figura como La Juana María; una Juana María de (Eduardo) Grunewaldt<sup>147,177</sup> (=Grimaldi) figura en el mapa Marcos Juárez 1945; los Anuarios Kraft 1935, 1941 y 1945 bajo ganaderos San Marcos, listan a La Juanita de Eduardo Grimaldi<sup>An316</sup>; habrá adquirido la estancia de este nombre situada al suroeste de la Juana María que tratamos bajo E87 ?. Volviendo algo atrás, un Miguel Cagnolo aparece habiendo comprado hacia 1896 una chacra cerca de Etruria<sup>H67</sup>: ver Bogino, Etruria, p. 74 y los Anuarios Kraft 1924 y 1929 listan a B. y a F. Cagnolo, los Anuarios 1935, 1941, 1945 y 1952 a B. Cagnolo, ganadero(s), San Marcos. Un Juan Morrre (\*1871, Italia, soltero) figura en el censo 1895 como chacarero en Lobos, Buenos Aires; el mismo aparece en una escritura datada 1901 del escribano Clodomiro M. Corvalán, Marcos Juarez, registro 15, folio ?? . Bartolomé Testa figura firmando en 1898 una solicitud

en Leones: Fauro, Parroquia, p.44; los Anuarios Kraft tienen en 1919 a Bartola Testa, en 1924 a Bartolo Testa e hijo, en 1929 a Testa hermanos, y en 1935 a Testa hermanos, La María Juana, ganaderos, San Marcos<sup>C60</sup>. En el censo 1895 figuran un Bartolomé Testa (\*1834, Italia, ∞Juana P.,\*1835, Italia), agricultor, Rosario y un Bautista Testa (\*1868, Italia), jornalero, Marcos Juárez; serían parientes del sacerdote Amado Testa (Fraile Muerto, 1867-1868) que menciona Sáenz, notas 144bis y Villarroel, Bell Ville, p. 172?.

Sur de Fraile Muerto (=Bell Ville), sección media del renglón D, según el mapa Baltar y Quesada 1882 –no marca todavía las ‘leguas’ ferrocarrileras y numera la suerte 98 erróneamente (=38)– y el mapa Peralta 1905.

Al naciente de la suerte 128 se ubica la no numerada suerte E113 y al poniente de la suerte D96 se ubica la no rotulada suerte (o merced ?) Capilla de Dolores, entonces ya una tapera (mas tarde =posta Esquina de Ballesteros, ver abajo). Proseguimos al oeste con la **suerte 128**, aunque volviendo intermitentemente a la recién tratada fracción D113. La suerte D128 en su rincón noroeste contuvo antiguamente la posta Zanjón (=Sanjón)<sup>abj</sup>, sobre el camino ‘de la costa’ de Saladillo<sup>F113bis</sup> a Bell Ville<sup>CBellV</sup>: mapa Laberge 1867; el mapa Revol-Galíndez sugiere 1883 que el nombre se deriva de un cercano, mayormente seco, corto brazo (=zanja) del río Tercero; ver también postas<sup>E113</sup>. Debe notarse que de aquí en adelante los campos del renglón D eran parte de antiguas mercedes coloniales que consistieron de sábanas de 2 leguas hacia el norte y 2 leguas hacia al sur del río Tercero. Los tales campos fueron sin embargo en parte recortados por las leguas ‘cedidas’ al ferrocarril; en el caso de la suerte D128 se trata de la ‘legua’ C62. El mapa Laberge 1865 los rotula H.(ilarión) Funes, Rapela y Araya. En la mensura 1864 referente a la suerte E86 se dice que el campo vecino al naciente, es decir la suerte D128 oeste, es de los Araya y que incluye a la posta Zanjón; como ya dicho, en el mapa Laberge 1867 figura aquí el apellido Araya. En Moyano Ferreyra, padrón Tercero Arriba 1779 figura numerada quinceava la familia de <sup>I</sup>Pedro (José) Araya<sup>D101,E102,F102</sup> (∞(María) Antonia González) con, entre otros, los hijos <sup>11</sup>Josef (=José) y <sup>12</sup>Francisco Araya; además Josefa Coytiño (=Cuitiño<sup>CBVille</sup>), española, viuda (\*1729, presunta madre de M. Antonia G.); poco después debe haber comenzado a funcionar la posta que reemplazó a la de Esquina de Castillo<sup>C64,D125</sup>. En el padrón 1822 de Fraile Muerto María Antonia González, viuda de (Pedro José) Araya, figura como residente con algunos hijos en el lugar Sanjón (=posta Zanjón): Linares, Arayas. En el mapa Chapeaurouge 1872 las tres franjas de la suerte 128 sin numerar, aparecen vacías; en el mapa Córdoba 1882 la suerte aparece sin dividir con un rótulo Corral (=Corralito<sup>arr</sup>=el corral de la posta ? o =Cora(g)lio<sup>arr</sup> ?) y un lugar (=posta) Zanjón; el mapa aparecen vacías; en el mapa Córdoba 1882 la suerte aparece sin dividir con un rótulo Corral (=Corralito<sup>arr</sup>=el corral de la posta ? o =Cora(g)lio<sup>arr</sup> ?) y un lugar (=posta) Zanjón; el mapa Chapeaurouge 1893 muestra a la suerte D128 indivisa y vacía. En el mapa Revol-Galíndez 1883 las franjas de la suerte D128 de este a oeste son respectivamente de Pedro<sup>I</sup> Araya, Ignacio Juárez y familia Araya. Un I(/Y)gnacio Juárez (\*1827-+1896, ∞1868, Josefa V(/B)ernal, \*1839-+1896, Bell Ville) fue censado agricultor / estanciero, departamento Unión, en 1869 y 1895. En el registro 9, 1895, folios 23 y 187 Ignacio Juárez testó que deseaba un entierro sin pompa y ostentación y que la división de sus bienes ya la había practicada con su finada esposa, 15 hijos, 7 fallecidos, en 1892, registro 9, folio 686. En el mapa Warner 1898 lo que eran los campos de Cagnolo, Morre y Testa aparecen amalgamados como colonia Coralio (=Corraglio<sup>arr</sup> ?) y lo que queda de la D128 como de Ignacio Juárez; en el mapa Chapeaurouge 1893 sin embargo estos campos figuran vacíos. En el mapa Chapeaurouge 1901 la suerte D128 aparece dividida entre <sup>13</sup>P.(edro<sup>I</sup>) Araya, franja este ya tratada arriba, Ignacio Juárez, franja media, y <sup>11</sup>F.(ernando<sup>I</sup>) Araya, franja oeste. En 1890, registro 9, folio 80v, <sup>1116</sup>Feliciano Araya<sup>E102</sup> vendió a (su hermano) <sup>1114</sup>Fernando<sup>II</sup> Araya<sup>E102</sup> un terreno 650 cuadradas en El Zanjón que había heredado de su tío abuelo <sup>12</sup>Francisco Araya<sup>D101</sup>; vecinos eran al norte el FC.C.A., al este Ignacio Juárez, al oeste Roberto Adam<sup>D86,abj</sup> y al sur desconocido. El dicho Francisco Araya debe ser el mismo quien según Barbero, Cruz Alta, p. 78 fue juez en Saladillo hacia

1812 y el que es mencionado como capitán en 1819: Bischoff, Saladillo, p. 53, un hermano de <sup>11</sup>José y <sup>13</sup>Laureano A. La mensura judicial aprobada, departamento Unión, número 64, 1900, 2.106 hectáreas, El Sanjón, se refiere solo a la franja oeste de suerte D128, propiedad de <sup>1311</sup>Pedro<sup>II</sup> Araya<sup>E102</sup> y compartes, dice que unas personas Pedro Araya, Ramona Araya, Rosa M.(artín?) de (Manuel?) Araya, Juana Araya de Vélez (=Veliz? =Juana Veliz de (Juan) Araya, <sup>∞</sup>1870, este último hijo de Rosa M. de A. (?), ver Linares, Genealogía Araya, y Bas(ilia/ualda?) Araya de Pérez, –serían hijos/as de Urbano Araya (<sup>∞</sup>1866, Villa Nueva, (Ana) María Jara,\*1825), censada 1895 en Villa Nueva habiendo tenido 12 hijos/as, una de ellas Ramona (\*1880); mucho antes una (su abuela?). Ramona Araya protocolizó su testamento en el registro 4, 1882, folio 426, su sucesión estando asentada en la escribanía 4, 1882, legajo 167, expediente 9. Córdoba; la ubicación genealógica de estas personas es incierta: Linares, G. Araya– heredaron un terreno que en 1882 vendieron a un José María Arguello a quien lo habría comprado <sup>131</sup>Pedro<sup>I</sup> Araya ?. Sea como sea, el plano de la mensura muestra una menor fracción norte, 526 hectáreas, de herederos de <sup>111</sup>José Fernando Araya, una pequeña fracción media, 175 hectáreas, de herederos de <sup>132</sup>Ramón (J.?) Araya y una mayor fracción sur, 1.228, hectáreas de Pedro<sup>II</sup> Araya. De hecho pareciera que en 1888 esta fracción le había correspondido por herencia a la viuda Josefa (de <sup>131</sup>Pedro<sup>I</sup>) Araya<sup>D113</sup>; a ella se la habría comprado su hijo <sup>1311</sup>Pedro<sup>II</sup>Araya<sup>E102,F102</sup>. Si la otorga de un poder especial a Rafael y Fermín García Montañón por Pedro<sup>II</sup> Araya, registro 4, 1893, folio 168, tiene que ver con esta transacción queda por ver. Vecinos eran al norte tierras del FC.C.A., al este herederos de Ignacio Juárez, al oeste Francisco Espinosa<sup>E86</sup> y J. R. Warren<sup>E86</sup>, y al sur Eulalia Zárate de Ferreira<sup>E87</sup>. La mensura judicial 1893 acerca de propiedades de Regúnaga en las suertes E24 y E87 en la que Ignacio Juárez figura como vecino, dice que Tomás Purdie (=Purdié), tío<sup>F22</sup> le vendió un campo en 1872 a (Ignacio =Ygnacio) Juárez<sup>arr</sup>, ver registro 1, folio 948v, escribano Juan del Campillo; a quién se lo había adquirido Purdie no se explica; el registro 3, 1879, folio 320 dice que Tomás Purdie vendió algo a un José María Juárez (heredero de I. Juárez?). Sospechamos además que por lo menos parte de las compras de menores superficies vecinas –y con las que Pedro<sup>I</sup> Araya, según Tognetti, Compraventa p. 16 y 18, conformó un terreno de unas 5.000 hectáreas; T. no lo ubica– se refieran por lo menos en parte, a sus propiedades aquí mencionadas: registro 1, 1867, folio 218; registro 3, 1867, folio 545; registro 3, 1868, folio 90v; registro 3, 1873, folio 273v; registro 2, 1874, folio 522 o 532; registro 3, 1874, folio 748; Petrona (\*1811, Fraile Muerto, <sup>∞</sup>1847, censada 1869 soltera (=viuda?)) y Mercedes Rivera<sup>abj</sup> vendieron a Pedro Araya, registro 3, 1876, folio 313; Ignacia Fernández de Araya y Augusto Fenelón vendieron a Pedro Araya: registro 3, 1878, folios 497 y 502; registro 4, 1879, folio 214 o 217; registro 3, 1879, folio 664v; registro 3, 1880, folio 325; registro 3 1880 folio 1072; registro 3, 1881, folio 269; Gumercinda y Eusebio Rivera vendieron un campo a Pedro Araya, registro 3, 1886, folio 347, protocolización; José Eugenia Roldán y Manuel Leguizamón vendieron campos a Pedro Araya registro 3, 1886, folio 1089, protocolización; Monica Romero de Escalante vendió unas tierras a Pedro Araya, registro 3, 1887, folio 259. Juana Suárez, Manuel Siveti, Mercedes Gutiérrez, Manuela Arévalo, Nino Rivero y Marquesa Funes vendieron un campo a Pedro Araya, registro 3, 1887, folio 377. registro 2, 1892, folio 509; registro 4, 1893, folio 168; registro 3, 1896, folio 142. Queda por ver si todas estas compras se refieren a la suerte D128 lo que parece dudoso.

Paréntesis. Las trazas de la **posta Zanjón** (=Sanjón), cercana a una más reciente estancia El Zanjón<sup>D128</sup>, eran todavía evidentes durante los años ‘40 –se asumía entonces que la posta había estado rodeada de fosos de defensa (=zanjones)– a la vera de un codo de un camino, llamado apropiadamente del Zanjón, que conducía de Monte Buey a Bell Ville, a unas 4 leguas antes de llegar a esta última ciudad y, río Tercero por medio, a algo más de media legua al suroeste del actual pueblo San Marcos. Cuando hacia 1867 a la suerte D128 se le quitó la punta para completar a la ‘legua’ C64, la posta Zanjón debe haber quedado dentro de esa ‘legua’. Sus maestros según Bose, website historial laguna larga fueron Valeriano Santillán (\*1730, <sup>∞</sup>Petrona Sánchez, \*1741; hijo entre otros: Selidonio (=Celedonio) S., \*1767) desde 1779, Celedonio Cabrera Santillán desde 1783 –según Galván Moreno, t. 2, p, 145 y 505, todavía lo era hacia 1810– y hacia 1816 lo era el ya mencionado <sup>1</sup>Diego Rapela<sup>E113</sup>. Como este atendía a la posta Barrancas sugiero que algún Araya<sup>D128</sup> funcionó como por

lo menos maestro lugarteniente. Su último maestro, muy probablemente ya lo era en 1840 cuando figura como viudo en el censo, parece haber sido Matías Rivera (\*1786, ∞Andrea Molina): José Lloret, Bell Ville me comunicó 2006 que de acuerdo al acta de defunción de su hija María (del) Pilar R. (\*1827), Matías Rivera<sup>arr</sup> era maestro de la posta Zanjón en 1865; ver también Posta olvidada, La Nación, 11.7. 2009.

En el plano de la mensura 1904 acerca de la suerte D y E113 la franja media de la suerte D128 aparece como de herederos de Ignacio Juárez y la franja oeste como de herederos Araya. En el mapa Peralta 1905 la franja este también aparece como incorporada a la fracción D113<sup>arr</sup>, la franja media es de herederos de Ignacio Juárez y la franja oeste dividida en fracciones de Pedro<sup>II?</sup> Araya, de Araya y de herederos de J.(osé F.?) Araya. En los mapas Warner 1898 y 1903, Río-Achával 1905 y Gibson 1906 la suerte D128 figura erróneamente como toda de Ignacio Juárez. El mapa Registro 1912, plano 11ab, inscribe sobre el límite entre la fracción D113 una angosta franja este de la suerte D128 como todavía de Pedro<sup>I</sup> Araya y siguiendo al oeste una ancha franja indivisa como de Ignacio Juárez y herederos de Araya. En el mapa catastral 1916 la franja este de la suerte D128 también figura como todavía de Pedro<sup>I</sup> Araya, la parte mayor norte de la franja media aparece subdividida pero sin dueños, una parte menor sur siendo de S. Laura y la franja oeste en parte norte de Jerónima (=Joaquina?) M. de Machado<sup>G131</sup> y otra parte sur menor de E. Potinari; los Anuarios Kraft 1919 y 1924 listan a Joaquina M. de Machado, ganadera, El Zanjón, Bell Ville. El mapa Córdoba 1924 reproduce aquí al plano judicial 1904. En un plano catastral colonia Rodríguez ~1920, la franja oeste de la suerte 128 aparece dividida entre Ricardo Lanz (sur), Joaquín(a) Machado de Machado y Demetrio García (medio, El Zanjón) y Virgilio (Segundo) Sanmartino Araya (\*1894, Bell Ville) y otros, norte. Este último era hijo de Cayetano San Martino (\*1853, Italia, ∞1884, <sup>11143</sup>Petrona Araya, \*1872, Bell Ville.-<sup>+</sup>1914, Bell Ville, hija de <sup>1114</sup>Fernando<sup>II</sup> A.<sup>E102</sup>), censado comerciante, Bell Ville en 1895; en 1888 Cayetano S. M.<sup>Buu</sup> aparece en escrituras labradas por el escribano Ignacio Marchand, Bell Ville, registro 9; Cayetano San Martin(o) le compró 'sitios' en Espinillo (=Marcos Juárez) a la Compañía Argentina de Tierras e Inversiones: registro 2, 1890, folios 95v y 105; Villarroel, Bell Ville, p. 310 dice que Cayetano San Martino fue intendente de Bell Ville en 1901, ver también Bischoff, Historia, p. 710; la Compilación Leyes 1908, p. ?? anuncia el nombramiento de Cayetano Sanmartino, entre otros, como vocal de un jury (=jurado) de reclamos acerca de la contribución directa, departamento Unión. Según un expediente del Juzgado Civil y Comercial, 1ª instancia, Bell Ville 1904, los hijos (=herederos ?) de Cayetano Sanmartino y Petrona Araya fueron Ida Otilia, Felix Fernando (\*1886), María Josefa (\*1889), Eduardo Alfredo y Virgilio Segundo Sanmartino. Virgilio (Segundo) Sanmartino Araya (+1974, Bell Ville) fue un delegado cordobés a la convención 1945 de la Unión Cívica Radical. Los Anuarios Kraft 1941, 1945, 1952 y 1958 tienen a Virgilio Sanmartino, ganadero, El Zanjón (y San José del Lobatón?<sup>F102</sup>), Bell Ville y en los Anuarios Kraft 1945 y 1952 figura Virgilio San Martino Araya, ganadero, San Marcos. Los divisorios –caminos y alambrados– en el mapa Igm 1950 sugieren que la franja este de la suerte D128 efectivamente se amalgamó con la lote D113, a pesar de que el ultimo era y es parte del departamento Marcos Juárez y la primera era y es parte del departamento Unión; por lo demás el mapa contiene al sur el casco de una estancia El Rosarito (?) y al norte el de una estancia El Zanjón. Lo que fuera la antigua posta Zanjón según José Lloret, Bell Ville es hoy-día (2006) propiedad del dr. Luís Beltrán Martínez Thomas. En su libro Pobladores, p. 20 este dice que su padre adquirió al Paso del Zanjón a 'Güaso' (=Ignacio?<sup>arr</sup> o Marcos N.?) Juárez, hermano (Ignacio J. no lo era!) del presidente Juárez Celman, en 1898. Los Anuarios Kraft 1924, 1929 y 1935 listan a Luís Martínez, ganadero, San Marcos; el Anuario Kraft 1924 también tiene a Luís Martínez, ganadero, Bell Ville. El mapa Mop 1937 Bell Ville Sur tiene a la franja este de la suerte D128 dividida de norte a sur en una fracción de Manuel, Maria y Pedro Araya otra fracción de Felix y Virgilio Sanmartino Araya, otra mas El Zanjón de Joaquín(a?) Machado de Machado y Demetrio Gómez, y finalmente una fracción de Ricardo Lanz.

La mensura administrativa, departamento Unión, número 33, 1864 de la **suerte 86**, aclara que una angosta franja de campo que sigue aquí al oeste era una lengüeta norte de esta suerte originalmente

cedida en 1865 a Santiago Echenique y que ya tratamos en mas detalle bajo E86; el esquinero noroeste de la franja coincidiendo con la Boca del Zanjón sobre el Río Tercero, en cuya vecindad se ubicó la mentada posta Zanjón<sup>arr</sup>. Los mapas Laberge 1867 y Baltar-Quesada 1882 efectivamente indican a la tal franjita. La mensura 1895 acerca de la suerte E86 no delataba que el extremo norte de esta lengüeta hacia 1867 había pasado a ser del FC.C.A. y que una extensión norte de la lengüeta era entonces de Francisco Espinosa pero ese detalle lo corrigió la mensura 1898 acerca de la misma suerte<sup>E86</sup>. El mapa Revol-Galíndez 1883 ya la tiene así a esta franja. Hay una mensura judicial aprobada, departamento Unión, número 67, 1896, 382 hectáreas, propiedad de Francisco Espinosa; el campo en cuestión ocupa el extremo norte de la suerte E86 apenas no llegando al río Tercero porque la ‘legua’ ferrocarrilera C62 se extendió por un trecho al sur del río; en 1888 (!) Pablo Barrellier le vendió un ‘terreno en el departamento Unión’ a Francisco Espinoza: registro 2, folio 650. La mensura 1900 acerca de la siguiente suerte D128 todavía los tiene a Francisco Espinosa y a J. R. Warren como dueños de las partes norte y sur de la suerte D,E86. Anotamos que S. Echenique en 1875, registro 2, folio 2454v, –gracias a sus buenas conexiones políticas<sup>E86</sup> o por haber ejecutado en 1874 la mensura de la merced de Arrascaeta<sup>Lini</sup> ?– recibió en permuta por el terrenito que se le expropió aquí para el FC.C.A, un extenso campo en el departamento Río Cuarto: Ferreyra, Organización, p, 197.

De acuerdo al mapa Baltar-Quesada 1882 sigue al poniente la **suerte 127**; en la recién citada mensura de 1864, sin que se la numere, figura como de Cleto del Campillo. En el expediente de la mensura 1895 de la suerte E86 el agrimensor Ramón Vivanco recapitula los títulos de los lindantes. Entre otras cosas dice que en 1893 cuando el agrimensor Hilario Peralta mensuró lo que era la suerte D125<sup>abj</sup> dio con evidencia de que en 1862 un terreno al oeste de la Boca del Zanjón, media legua de frente sobre el río Tercero por dos leguas de fondo, era efectivamente de Cleto del Campillo. En 1869 este vendió al gobierno de la Provincia –presumiblemente destinado para el FC.CA.– un terreno: registro 2, 1870, folio 495. Wateville<sup>G131</sup>, Lettres, p. II, 1, lo menciona a Cleto del Campillo, Fraile Muerto, como recipiente de su correspondencia en 1867. En la nota 140bis Sáenz establece que Cleto del Campillo<sup>D122,E24,F22,F66bis</sup> (\*1818, Córdoba-+1878, Córdoba, °Francisca Mallea, \*1828; diputado nacional 1870-1874) de hecho poseía campo cerca de Fraile Muerto, que era muy culto y que ayudaba a los pobladores y ferrocarrileros ingleses. Villarroel, Bell Ville, p. 283 lo dice propietario de un casa de comercio en Bell Ville y lo dice haber sido diputado nacional. En 1874 C. del Campillo estuvo presente en la inauguración en Río Cuarto del ferrocarril entre Villa María y esa ciudad. La Guía Ruiz 1878 todavía lo tiene como gerente de la sucursal del Banco Nacional<sup>C79</sup> en Córdoba ciudad. Un hijo, (Carlos) Florencio del Campillo (\*1849) en 1907 figura como uno de los fundadores del Club Social de Bell Ville y en el Anuario Kraft 1919, como receptor de rentas, Bell Ville, departamento Unión, provincia Córdoba. Sin embargo el mapa Laberge 186571 lista para la suerte D127 como propietarios a H<sup>as</sup> (=herederas, hermanas?) Funes y M<sup>d</sup> (=Manuel de?) de la Lastra; el mapa Laberge 1867 inscribe como dueño a H. Funes. En la ya mencionada mensura de Hilario Peralta, acerca del terreno de Cenovia (=Zenobia) L. de la Lastra, **suerte 125**, se cita al perito Nicéforo Castellano –quien en 1862 mensuró la propiedad de Nilamón de la Lastra sobre margen derecha del río Tercero ‘como a dos leguas’ de Frayle Muerto– encontró que al oeste de C. del Campillo, Manuel de la Lastra había poseído un terreno de media legua por dos leguas. En 1867 Manuel de la Lastra había adicionalmente comprado a Isidora Fuensalida<sup>abj</sup> de Gallegos ante un escribano Benito M. Labalia(?) otras 500 varas de frente por 2 leguas de fondo, campo Piedras Coloradas en las ‘inmediaciones’ de Frayle Muerto. El mapa Laberge 186571 marca un monte Guevara dentro la suerte 125<sup>abj</sup>, y lista como propietarios de ella a M<sup>d</sup> (=Manuel de?) de la Lastra y Zeballos. En los mapas Laberge 1866 y 1867 ambas suertes son de (de la) Lastra; según José Lloret, Bell Ville, comunicación 2006, se trata de Nilamón de la Lastra<sup>An111,An112,BI,D125,E24</sup>, hijo de Manuel de la L. En la mensura 1864 de la suerte E24 efectivamente se mencionan como vecinos al norte de esa suerte con terrenos de la costa del río Tercero, a Nilamón de la Lastra y a otro propietario desconocido; en el plano de la citada mensura 1864 la suerte D127 figura como de “D<sup>f</sup> C<sup>a</sup> C<sup>o</sup>” (=derechos Capilla Concepción<sup>E126</sup> y la D125 aunque sin numerar como de “N<sup>n</sup> Lastra”; en la posterior mensura 1886 se mencionan como vecinos al noreste de dicha suerte

E24 a herederos de N.(ilamón) de la L. El mapa Revol-Galíndez 1883 lista a herederos de M. Maldonado (este), y herederos de M.(aniel?) de la Lastra<sup>An111,As101,E24,K35</sup> (oeste) como propietarios de estas dos suertes. El plano de mensura 1895 de la suerte E86 indica como vecino al poniente a Maldonado y mas allá, a Macagno. En los mapas Warner 1898 y 1903 las suertes D127 y 125 figuran indivisas como de <sup>111</sup>E.(nrique) de la Lastra (\*1861, Córdoba)<sup>An111</sup> y en el mapa Chapeaurouge 1901 ambas son de <sup>(12)</sup>Zenobia Laberto (=Lozano de) la Lastra. Será el campo que sus hijos Alberto y Teresa Lastra vendieron a Cenobia L. de la Lastra en 1890, registro 3, folio 12. En el mapa Peralta 1905 estas franjas de este a oeste son de Maldonano (=Maldonado?), A.(n(g)elo?) Magnolo, y F.(rancisco María) Tau<sup>D123</sup>. El mapa Registro 1912, plano 11 tiene a la suerte D127, indivisa de la D125, sin numerar y vacía. El mapa Chapeaurouge 1920 marca a la suerte 127 de Maldonado y la suerte D125 figura dividida entre A. Magno(lo =Macagno ?) y F. Tau. Cenobia Lozano de la Lastra vendió a Andrés Macagno: registro 3, 1894, folio 633v. El mapa Mop 1937 Bell Ville Sur, tiene a la suerte D127 rotulada Santa Lucía(na), fraccionada en propiedades de varios, entre ellos Guillermo Welbers<sup>E102</sup>. Los Anuarios Kraft 1919 y 1924 listan a las ganaderas Luciana Echegaray (\*1855, °1880) de (Bonifacio, \*1840) Maldonado; en el Commercial Directory 1897, B. Maldonado es listado como agricultor bajo Bell Ville). Santa Luciana, Bell Ville y Eulalia Q.(uiroga, \*1865, Mendoza, °1884) de Segundo Maldonado (\*1845, Córdoba), Santo Tomás, Bell Ville, ambos maridos censados estancieros, Bell Ville en 1895. En la franja de Magnolo el mapa Peralta 1905 ubica la **estancia Casa de Tejas**. Esta estancia fue mas antiguamente ocupada por José (=Joseph) Halle<sup>CBellV,E24</sup>: el Brpm 7.2 1870 lo lista a Halle con 20 acres cultivados; Villarroel, Bell Ville, p. 327 lo anota a José H. como contribuyente a la construcción de la iglesia Bell Ville inaugurada en 1871. El mapa Sama 1876 la registra como Casa de Tekas (=Tejas) ocupada por nativos (=criollos). Según Peranovich, Población, p. ?? este particular lugar ya estaba poblado en 1840: figura en el censo de ese año ocupada por la familia de Leandro Bictorio (=Victorio, \*1806, °Saturnina Luna, \*1810). Los Anuarios Kraft 1908 y 1913, y La Rural 1912, listan Andrés Macagno (\*1872, Italia, °Luisa Bruno, él censado albañil, Marcos Juárez en 1895), ganadero, Casa de Tejas, Bell Ville. El mapa Mop 1937 Bell Ville Sur muestra a la franja este de la suerte D125 aparece dividida en dos franjas, la este rotulada Santa María de Guillermo Murphy, Eduardo Dagna y Antonia Baulies de Aguila con un rinconcito suroeste rotulado Casa de Tejas de Natalio Carnevale; la franja oeste aparece rotulada Bogey (sur) y Tau (norte) y fraccionada entre varios.

Paréntesis: según website efemerides, diario Tribuna, Bell Ville, Francisco (María) Tau (\*1839, Buenos Aires, su abuelo alemán habiendo sido allí un sombrerero -<sup>+</sup>1921, Córdoba, soltero, <sup>→</sup>1865, Frayle Muerto), fue un visionario, inteligente y trabajador ciudadano belvillense que impulsó muchas obras públicas. Fue presidente de la comisión municipal 1906-1907 y posteriormente jefe político del departamento Unión. Se dedicó a la compra y venta de inmuebles: Tognetti, Compraventa, p. 16 lo menciona adquiriendo cinco terrenos colindantes, 1.850 hectáreas, ubicación inespecificada, escrituras registro 4, 1868 folio 198; registro 3, 1869, folio 696 y 1870, folios 55, 98v y 282. Donó las 52 hectáreas del parque municipal Tau como también los predios de los cementerios San Gerónimo y La Piedad y el que fue la antigua estación de tranvías<sup>abj</sup>. En Córdoba ciudad, donde entonces residía testó en 1913 a favor de su primo Francisco Seeber (\*1841-<sup>+</sup>1913, militar, político y empresario), Buenos Aires, y a favor de su empleado Vicente Torres, Bell Ville. Fue uno de los fundadores del Club Social de Bell Ville en 1907 y uno de los re-fundadores de la Sociedad Rural de Bell Ville en 1912: Foglia, Benitz, p. 120 y 121; el semanario Unión 24.9. 1908 lista a Francisco Tau, Las Chacras<sup>Bl,D126,G62,H39</sup> –es diferente de la estancia homónima<sup>F23</sup>– como expositor en la 1ra exposición-feria de la Sociedad Rural de Unión, Bell Ville; en algún momento también fue jefe del registro civil, Bell Ville. Pareciera que le tuvo alguna simpatía al culto anglicano ya que cuando Enrique de Malmayne Duppa<sup>G62</sup> fue bautizado anglicano en 1896, Tau actuó como uno de los testigos.

Vale notar que por aquí, sobre la margen del río Tercero, es decir dentro de la posterior legua C64 debe haberse situado la **posta Esquina de Castillo**, que hacia 1771 era la única posta entre Saladillo<sup>F113bis</sup>, distante 10 leguas y Frayle Muerto<sup>CBellV</sup>, distante 2 leguas: Concolorvo, Lazarillo, p.

65; Foglia, Monte Buey Sur, p. 10; ver también Mollo, Caminos, p. 99. Se trataría del extremo naciente de la merced de Mimenza, que fuera cedida a Diego de Castillo<sup>CBellV</sup>. Fermin Fuensalida<sup>E102,E113</sup> (\*1738, ∞Máxima Fernández\*1749, siete hijos) fue su maestro; en 1779 residía por aquí: Ferreyra, Padrón; nótese que una Isidora Fuensalida vendió terreno a Manuel de la Lastra<sup>arr</sup>. Antes de 1800 esta posta fue remplazada por las postas Barrancas<sup>E113</sup> y Zanjón<sup>D128</sup>. Acerca de una proyectada fundación de una villa Esquina de Castillo hacia 1770 ver bajo CBellV. Confundiendo las cosas, hubo mas tarde otra posta Esquina del Castillo (≈Tres Cruces)<sup>Cfin</sup> al oeste, 4 leguas aguas arriba de Frayle Muerto. Si el mismo nombre de esta se debe a un equivoco –ver el libro de Rivas West, Castillo de Frayle Muerto– o hubo un traslado dentro de la suerte de Mimenza queda por decidir: relocalaciones de postas después de haber sufrido malones no fueron excepcionales.

El mapa Córdoba 1882 tiene por aquí un paraje Guevara y el mapa Brackenbusch 1888 marca un monte de Guevara en el mismo lugar. En inglés se pronunciaría como si escrito Givara; comparar sin embargo D123. Debe ser el lugar en el que se ubicaba la **chacra Monte Givara** de un mister Marsden con 16 acres cultivados que menciona el Brpm 7.2. 1870; será el Guillermo Marsden (\*1805, Londres; hacia 1830 aparece dando un poder (para que ?) en el registro 4), suegro de <sup>132</sup>Ramón José Araya<sup>E102</sup>, el hermano de <sup>131</sup>Pedro<sup>I</sup> Araya<sup>E102</sup> o mas probablemente, el hijo Enrique Marsden (\*1838, Buenos Aires), el cuñado de R. J. Araya?. El mapa Revol-Galíndez 1883 ubica al monte de Guevara en el sur de la suerte D125; la mensura 1899 de la vecina suerte D122 lo tiene como lindante al este, suerte D125, a Francisco Tau<sup>arr</sup> quien según la misma mensura en 1894 le compró este(?) campo a Severino (=Seferino =Ceferino) de la Lastra<sup>An111,G19,H30,I47</sup>; la mensura judicial 1911 del campo La María Elena<sup>E24</sup> dice del vecino Monte Guevara: antes de Francisco Tau, ‘hoy’ de Scheiner, Ries y cia.<sup>E24</sup>. El mapa Chapeaurouge 1920 atrasadamente todavía tiene a la suerte D125 como de F. Tau. Fue él quién la vendió a Luís R. Scheiner y Victorio Ries: registro 3, 1904, folio 1340v.

En la mensura 1864 de la suerte E24 figura como vecino al norte un terreno de la costa del río Tercero, la **suerte 122**, ‘representado’ por / de Cleto del Campillo<sup>arr</sup> este último tenía un puesto en la citada suerte E24; sin embargo también se menciona por ahí un terreno de señores Funes. El mapa Laberge 1865 tiene a M<sup>22</sup> Funes y D<sup>25</sup> (=dominios?) de la Virgen<sup>D125</sup>, como dueños de la suerte D122 que incluye un monte Quiroga, un lugar India Muerta y un monte Maza. Según el mapa Laberge 1867 un campo casi cuadrado que llega al río Tercero e incluye a Frayle Muerto en su rincón noreste –que junto con la ya tratada suerte 125 y las suertes ferroviarias C64 y C66 parece ser el cuadrante sureste de la antigua merced de Mimenza<sup>CBellV</sup>– era propiedad de H.(ilarión?) Funes; a Hilarión Funes (\*1801-+1853, ∞1825, Córdoba, María Mercedes Roldán) la Guía Ruiz 1878 lo lista barraquero, Córdoba ciudad; fue diputado provincial 1899-1901: website gavier tomo iii. Díaz Molino, Oligarquía, p. 530, lo lista Hilarión Funes, hijo (\*1837-+1895, ∞1862, Luisa del Campillo), miembro en 1889 de la Unión Cívica cordobesa contraria al presidente Miguel Juárez Celman. Dentro la suerte D122 el mapa Laberge 1867, sin numerarla, ubica a un monte Quiroga, a un lugar India Muerta y a un monte Maza; el mapa Revol-Galíndez 1883 ubica allí a un monte de Maza y un a lugar Chañaritos. Villarroel. Bell Ville, p. 287, dice que Enrique (=Henry) Richardson (=Richardson), capitán de ejército (inglés) venido de la India, aficionado al polo, fue el fundador de Monte Maza. Un capitán Richardson es mencionado por The Standard, 9.1. 1866 mensurando 100 leguas cuadradas de campo para una colonia –sería la de la vieja Córdoba Land Company<sup>M21</sup>? – y el mismo diario 14.3. 1866 lo menciona vendiéndole una chacra cercana a Rosario, Santa Fe al vizconde de Mauá (=Irineu Evangelista de Souza, \*1813-+1889, Petrópolis), brasileño, propietario de un banco del mismo nombre del que entre 1858 y 1875 funcionaron sucursales en Rosario y Buenos Aires, ver Ensinck, Papel moneda, p. 17, y Z monedas. Existe una correspondencia fechada 1868 entre John Stewart-Richardson (13avo barón de Pitfour, Escocia, ∞1826, Mary Hay, +1862, 7 hijos/as), padre, residente en Londres, Henry G.(resham) Stewart-Richardson (su hijo segundón, \*1844, Perth, Escocia-+1883, ∞1868, Buenos Aires, Gertrude Studdert<sup>E24,G61</sup>, \*1842, Irlanda -+1928, Buenos Aires) y el ministro plenipotenciario británico William Stuart en Buenos Aires, descubierta en 2003 por Jeremy Howat, York en el

National Archive, Kew, Londres acerca de un campo que H. G. S. Richardson había comprado en la provincia Santa Fe en 1866 en sociedad con G.(eorge) C. Talbot<sup>H31</sup> pero que ahora quería vender. De esta correspondencia se desprende que mientras tanto H. G. S. Richardson se había radicado en Monte Maza (=Massa), Frayle Muerto. El padre menciona que su hijo esta cercando (=alambrando?) un pequeño campo arable pero que tiene que vigilar sus caballos para que no se los llevara el ejército como ‘alzados, sin dueños’, es decir la milicia, probablemente para convertirlos en caballos patrios despuntándoles las orejas. El Brpm 7.2 1870 lista a Richardson, Monte del Mazo, con 60 acres cultivados. Según el website argbrit howat, Henry G. S. y Gertrude S. Richardson hicieron bautizar a Frances M.(ary?) S.-R. (\*1870-+1873; cuando falleció en Bell Ville se le denegó entierro en el cementerio (católico)<sup>F23</sup> y terminó siendo enterrada en el cementerio de disidentes, Rosario: website howat argbrits) y Henrietta G. S.-R. (\*1872) en Los Algarrobites<sup>F22</sup> por el reverendo William Thomas Coombe, Rosario. El website peerage lista a hijos Henrietta Gertrude S.-R. (\*1872-+1939), Beatrice Helen S.-R. (\*1874-+1939), Alice Lucy S.-R. (\*1875-+1951), Charles Robert S.-R. (\*1877-+1954), John Henry S.-R. (\*1879-+1952) y Violet Roberta S.-R. (\*1882-+1967) sin especificar donde nacieron. Manuel Barcia<sup>G29</sup>, Bell Ville en 1870 procesó a Enrique Richardson y los hros.(=herderos?) Itudert (=Studdert?) por c.(obro) de p.(esos): escribanía 1, legajos 536 y 539, expedientes 13 y 18. El Monte Maza seguramente es idéntico al Monte del Maso (=Muso) que figura en el mapa Sama 1876 cerca y al sudeste de Fraile Muerto. Sama 1876 lo tiene como residente allí a un McCrie (=James Murray McCrie<sup>F23,G26,H29,I45</sup>), Richardson ya no figura mas. Una **chacra El Bosque** media legua al sudeste de Fraile Muerto –que el mapa Sama 1876 marca como ocupada por ingleses sin dar sus nombres– también debe haber estado localizada dentro de la presente suerte D122. Entre en 1872 y 1874 Rodolfo de Watteville<sup>G131</sup> y (Juan) Enrique Lapage<sup>G131</sup> alquilaron por 2.000 francos suizos (≈pesos bolivianos) por año, a ½ legua del pueblo Bell Ville un potrero de una legua cuadrada (≈2.700 hectáreas), a un inglés no nombrado (=James Mac Crie<sup>abj</sup>?, quien había comprado dos leguas cuadradas por aquí). Su límite norte era el río Tercero, estaba poblada con un tupido bosque espinal costero y cercada por lo tal con ramadas espinosas por el este, sur y oeste; la estancia El Potrero (=El Bosque?) debe haber sido una sección norte de la estancia Monte Maza, y por lo tanto probablemente propiedad entonces de James Murray McCrie<sup>F22</sup>. R. de W. y J. E. Lapage la usaron para engordar casi 1.000 cornudos vacunos criollos, calculando que por el monte y la proximidad de Bell Ville sería difícil que se los llevaran los indios; para evitar que los animales se tornaran excesivamente montaraces, los paraban en rodeo casi todo los días.

Villarroel. Bell Ville, p. 269, dice que David Melrose<sup>F66bis</sup>, administró para una compañía inglesa lo que tiene que ser la suerte D122 –ver CBell Ville acerca de como la adquirió– y que después de vender un número de lotes urbanos transfirió el resto a Abelardo Bayona, español. Albarraín, Bosquejo 1889, p. 171, dice que Abelardo Bayona adquirió el campo que antes se llamaba **estancia Monte Maza** en 1884; no sería a D. Melrose porque este ya se había fugado en 1870<sup>F66bis</sup>, sino que mas bien a Santiago (=James) McCrie<sup>arr,G29</sup> quien se la había adquirido a Melrose. Cuando Bayona falleció –Villarroel, p. 400, relata que un día Abelardo Bayona se estaba peleando a puñetazos con un señor y que cuando se arrimó un amigo de este último, Bayona ‘peló’ su revólver, el mencionado amigo el suyo y los dos se mataron mutuamente– heredó las tierras su hermano Vicente Bayona<sup>abj</sup>. Los mapas Revol-Galíndez 1883 y Baltar-Quesada 1882 numeran a la suerte D122 pero no listan a propietarios; en el primer mapa la suerte incluye sin embargo al monte de Maza. En una mensura judicial 1886 acerca de la suerte E24<sup>abj</sup> aparece como vecino al norte Abelardo Bayona, estancia La Adela, pero también lo hace en la misma calidad Pedro Francchini<sup>E87,G62</sup>. El mapa Warner 1898 tiene a la suerte D122 de Bayona al sureste de Bell Ville e inscribe sobre su costado oeste una colonia. Mulhall, Handbook 1885, p. 695 lista a un Ab.(elardo) Bayona, calle San Luís 88, como ingeniero civil en Rosario; actuó de hecho como agrimensor en San Lorezo, Santa Fe en 18??. Ferraro, Colonización, p. 71 menciona la **colonia Adela** de Abelardo Bayona, 6.087 hectáreas establecida en 1884, legua y media al sur de Bell Ville, cerca del antiguo paraje Monte Maza; Ferreyra, Tierra, p. 178 la dice haber sido aprobada en 1887. En 1889 A. Bayona aparece vendiéndole terrenos a varios:

escribano I. Marchand, Bell Ville, registro 9. La colonia Adela de Bayona figura dentro de la suerte D122 en el mapa Chapeaurouge 1901. Un Vicente Bayona –en 1908 su esposa Teresa B.(?) de Bayona era vocal en una comisión de damas pro-hospital Bell Ville: semanario Unión 4.5. 1908– fue en 1912 miembro de la Sociedad Rural de Bell Ville: Foglia, Benitz, p. 120. Sucesores de Vicente Bayona figuran como dueños de un terreno en Bell Ville ciudad en una escritura de 1918. Sin embargo, según la mensura 1899 de La Amistad<sup>abj</sup>, la fracción noreste de la suerte D122 era de Adolfo Kalbermatten; el camino público al Zanjón corría viboreando el correspondiente límite con La Amistad. Apenas al sudeste de Bell Ville el mapa Peralta 1905 tiene a R. (=A?) Kalbermaten como dueño de un rincón noreste de la suerte D122. El Anuario Kraft 1908 lista a Adolfo Kalbermaten, ganadero, La Adela, Bell Ville. Existe una mensura judicial aprobada, departamento Unión, número 142, 1911, 1.371 hectáreas, propiedad de Adolfo Kalbermatter (=Idolfo Kalbamater, \*1850, Alemania, ∞1890, (Sofía) Josefa Klenche \*1873, Suiza, vivía en 1828, él censado corredor, Bell Ville en 1895) que dice que Adela Kalbermatten (de Butli =Bütli?), heredera de Abelardo Bayona, y Adela Sese, menor, le transfirieron el campo a Adolfo K. en 1898. Sin embargo fueron también Adela Kalbermathen de Butti (=Bütli) y Adela Sese las que vendieron a Justiniano Posse y Pedro Funes Lastra<sup>abj</sup> una estancia y un terreno: registro 3, 1898, folios 1138v y 1165v. Adolfo Kalbermatter aparece en 1888 como testigo en una escritura acerca de la instalación de un tranvía en Bell Ville, ver Cuaderno Historia 2, p. 36<sup>CBellV,abj</sup>; Adolfo Kabermatten, suizo, casado, Bell Ville, aparece en una escritura 1907, registro 9, folio ?? vendiendo un terreno urbano a Ignacio Juárez<sup>D128</sup>; el mapa Registro 1912, plano 11 registra a A.(olfo) Kalbermatten como dueño de la parte norte de la suerte D122. El mapa Mop 1937 Bell Ville Sur tiene a una colonia Kalbermatten dividida en 24 fracciones de varios propietarios, encajada en el hiato Bell Ville entre la legua C66 y la planta urbana. El apellido Kalbermatter (=Kalbermatten) se conecta con suizos provenientes del cantón Valais (=Wallis) de religión protestante pre-luterana, seguidores de Pierre Valdès (+<1218, Lyon, Francia) quienes perseguidos como herejes se asentaron en Luberon, Francia y Piamonte, Italia: website asociacion valdense; en Argentina el primario asentamiento de los valdenses fue la colonia Alexandra, Santa Fe fundada en 1870. Nuñez, Leones, p. ?? lista a varios profesionales –médicos, abogados, etc.– contemporáneos de apellido Kalbermatter. En La Nación 21.5. 2011, Alberto Allende Iriarte, evocó las labores de los colonos allá por los años 1930 cuando un Arturo Novillo Cáceres era administrador de la estancia Monte Massa<sup>att</sup>. La Rural 1912 tiene a H. Emerson<sup>CV.Mar</sup>, Colonia Adela, Bell Ville<sup>abj</sup> y Adolfo Kalbermaten, La Adela, Bell Ville. Pareciera que en La Adela el último comenzó a construir un castillo que aparentemente completó un Federico Zamboni Ledesma<sup>abj</sup> en la vecindad del antiguo puente Sturla en el noreste de Bell Ville y que condujo a alguna confusión con la antigua localidad Esquina de Castillo<sup>C64</sup>: Rivas West 2018, p. 26, 27 y 349.

La parte media de la suerte D122 pasó a ser la **estancia Monserrat**, –nombrada según el famoso convento catalán cercano a Barcelona, España ?, o la vírgen que allí se venera?– 1.828 hectáreas, de(1 dr.) José Solá que este fundó en 1905 –se tratará de las 1.997 hectáreas que según el Review River Plate ???.?. 1905 el dr. José Solá compró, no se dice a quién, sería a Alejandro Lastra Funes<sup>abj</sup>, cuando se disolvió la sociedad que tuvo con Justiniano Posse<sup>B2,C74</sup> y se dividió la estancia La Amistad: registro 3, 1904, folio 2122v ?– por 74 pesos la hectárea y que en 1910 es descrita como cabaña de vacunos, lanares y equinos administrada por José María Solá, hijo: Album Centenario, p. 5; el semanario Unión 24.9. 1908 lista a José María Solá, Monserrat como expositor en la 1ra exposición-feria de la Sociedad Rural de Unión, Bell Ville. J. M. S. fue intendente interventor de Bell Ville en 1932. El padre, que provenía de Cataluña, es idéntico con el dr. Zola (=Solá)<sup>F23</sup>, Monte Grande; lo de escribirlo Zola será porque en esa época estaba muy en boga el escritor francés de origen italiano Emile Zola (\*1840-+1902), el autor de la famosa novela naturalista “Germinal”, por su célebre defensa del falsamente condenado –por ser espía alemán durante la guerra franco-prusiana 1870-1871; fue recién liberado en 1905– capitán francés alsaciano Alfred Dreyfus –no era pariente pero si un conocido de los Dreyfus<sup>C36,D101</sup> que en esta Reseña mencionamos– en un artículo “J’accuse” publicado en 1897. María Lagos de (Miguel) Nottebohm<sup>I30</sup> me informó en 2006 que Felipe Solá

(\*1844, España, médico psiquiatra catalán, ∞1872, Emilia Marengo, \*1850, Buenos Aires, 6 hijas) era su bisabuelo por la línea materna. Vino en 1877 de España con su hermano, el recién mencionado José Solá (\*1853-+1930, ∞Rosa Tuñez, viudo en 1895, cuatro hijos, entre ellos José María S., \*1879, San Nicolás), también médico: Rubio, Justiniano Posse, p. 11; este a su vez era el bisabuelo del actual (2006) gobernador bonaerense Felipe Solá. Los hermanos Solá fundaron un instituto Frenopático, Buenos Aires, para enfermos mentales. Compraron campo cerca de Bahía Blanca: por allí existe un pueblo Felipe Solá; los herederos arrendaron a ese campo a colonos y en la época del presidente Juan D. Perón lo vendieron por una 'bicoca'<sup>130</sup>. El dr. José Solá<sup>F83</sup> en 1914 era un director del Banco Español del Río de la Plata, ver *Argentine Yearbook*, p. 320; José, o su hijo José María, figura como uno de los fundadores del Club Social de Bell Ville en 1907 y miembro de la Sociedad Rural de Bell Ville en 1912: Foglia, Benitz, p. 121; su nieto (\*1911) figura como siendo brevemente intendente de Bell Ville en 1936: Bischoff, Historia, p. 710. Los Anuarios Kraft 1908, 1913, 1919, 1924, 1929, 1941, 1945, 1952 y 1958 listan a la cabaña / estancia Monserrat, Bell Ville, de José (María) Solá. En el atrasado mapa Córdoba 1924 tiene la fracción correspondiente de la suerte D124 de J. Solá; el mapa Mop 1937, Bell Ville Sur marca a la estancia Monserrat, parte media de la suerte D122 como divisa en una mitad norte de Matutina Gonzáles de Solá (\*1864, Buenos Aires), Clemencia de Solá y Josefina Solá de Cornejo y una mitad sur de José María Solá. En 1949 en la tercera vuelta de una carrera en un circuito urbano el poderoso Cadillac de 16 cilindros de José M. Solá siguió de largo por la calle Entre Ríos en lugar de doblar por la avenida España, Bell Ville –al desintegrarse el volante del motor había cortado la hidráulica de los frenos y le había quebrado una pierna al piloto– y se estrelló contra una de las boleterías resultando muertas seis personas. Juan Manuel Fangio (\*1911-+1995) ganó en algo menos de una hora las 25 vueltas del circuito urbano. El mapa Igm 1950 marca el casco de Monserrat a algo más de 1 legua al sureste del centro de Bell Ville; apenas al sur de la ciudad el mismo mapa marca una estancia La Tradición de la que nada sé. El *English Directory* 1923, p. 81 lista a un R. Atkinson, mayordomo, estancia La Luisa, Bell Ville a la que no logro ubicar; el Anuario Kraft 1929 lista a Federico Zamboni<sup>arr?</sup> Ledesma, estancia El Tala, Bell Ville, a la que tampoco ubico. Los Anuarios Kraft 1924, 1941, 1945, 1952 y 1958 listan a un Juan Fieman (y hermanos), ganadero(s), Bell Ville, sin nombrar a una estancia.

Existe una mensura judicial aprobada, departamento Unión, número 61, 1899, 4.643 hectáreas, propiedad de Justiniano Posse<sup>arr</sup> y Pedro Funes Lastra<sup>B2, arr</sup> (=P. Lastra Funes, \*1853, Córdoba, ∞Alcira M. \*1863, Buenos Aires, él censado colonizador, Buenos Aires en 1895 ?); el plano sin embargo dice A.(lejandro?) Funes Lastra<sup>K81</sup>. Según la mensura, Adela Kalbermatten heredera de Abelardo Bayona, junto con Adela Sesé, fue la que vendió este campo a Justiniano Posse y Pedro Funes Lastra<sup>arr</sup>. El camino directo, de las tropas, a Saladillo atraviesa La Amistad diagonalmente; en 1907 Juan Benitz<sup>G61</sup>, comisionado de caminos del departamento Unión se preocupaba porque Posse había cerrado con un alambrado un camino público: sería este camino ?. Ya 20 años antes había comenzado un laborioso vaivén de contradictorios decretos gubernamentales ordenando sucesivas clausuras y aperturas de alternativas trazas del camino de la Costa que conducía de Bell Ville a Saladillo<sup>F113bis</sup> atravesando entre otras, la suerte D122. Los decretos afectaron a sus sucesivos dueños Abelardo Bayona, Justiniano Posse y Alejandro Funes Lastra, Scheiner, Ries y cia. y José M. Solá quienes estarían empeñados de disminuir la circulación pública por sus propiedades a medida que procedían cercarlas con alambrados: *Compilación Leyes* 29. 4. 1887, ???.?. 1897, ???.2. 1900, 20.1. 1904, 9.4. 1906, 2.4. 1907, y 19.6. 1907. En el mapa Peralta 1905 la mayor parte sur de la suerte D122 figura como **estancia La Amistad** de J.(ustiniano) Posse y P.(edro) Lastra Funes. En el mapa Registro 1912, plano 11 una mayor parte sur de la suerte D122 figura como de J. Posse y A.(lejandro?) Funes Lastra, comparar K81 y 8. Los Anuarios Kraft 1908 y 1913 listan a Justiniano Posse, La Amistad, Bell Ville; El Baedeker 1914, p. 386 menciona al establecimiento Monte Masa, del dr. J. Posse, 2.500 hectáreas, Bell Ville. La Rural 1912 tiene a La Amistad de (Funes Lastra y) J. Posse y Monte Masa, de Posse y Lastra(da), ambas Bell Ville. Los Anuarios Kraft 1919, 1924, 1929, 1935 y 1941 listan al mismo J. Posse, propietario de la estancia Monte Maza<sup>arr</sup> Bell Ville. En el mapa Chapeaurouge 1920 la suerte D122 figura como toda de J. Posse y ?. Funes; el mapa Córdoba 1924 tiene a La Amistad de ?. Lastar

(=Lastra) Funes solo; en el mapa Mop 1937, Bell Ville sur, la estancia Monte Maza, 2.807 hectáreas, figura como de una Sociedad Financiera e Inmobiliaria y así también figura en los Anuarios Kraft 1945, 1952 y 1958.

Hay una mensura judicial sin aprobar, Unión, número 36, 1899 por el agrimensor Hilario Peralta, 586 hectáreas, chacra Adela, formada por un rectángulo mayor con un rectángulo menor apegado a suroeste, propiedad de Adela Sese G.(=C.?) Llopis; en los mapas Warner 1898 y Chapeaurouge 1901 la chacra todavía no figura. En los mapas Peralta 1905, Registro 1912, plano 11, y Córdoba 1924 el rincón suroeste de la suerte D122 aparece como de (Adela) Sese (=Sesé); Adela Sesé (de) Llopis (\*1888, Culleras, Valencia-<sup>+</sup>1976, Rosario) fue una ahijada de Abelardo Bayona, quien la trajo de España: comunicación 2008 por su nieto Matías Layús, Rosario. El mapa Mop 1937, Bell Ville Sur, tiene en el rincón suroeste de la suerte D122 la chacra Adela de Adela Sese de Llopis, 519 hectáreas a la que se añade una fracción sur, 66 hectáreas, de la colonia Italiana<sup>abj</sup>. Entiendo que la chacra Adela debe distinguirse de la estancia La Adela<sup>arr</sup>.

El Cuaderno Historia 2, p. 107 dice que entre 1871 y 1872 llegaron a Bell Ville colonos italianos que se instalaron al sur del municipio. Alsina, Córdoba, ~1895, p. 83, lista una **colonia Italiana**, 3.307 hectáreas, fundada 1882 por varios italianos. Albarracín, Bosquejo, p. 157 y 172 describe que en 1889 existía en Bell Ville una colonia Italiana informalmente establecida en campos, 2.367 hectáreas, de varios propietarios, entre ellos al parecer Ramón Villarruel<sup>L8</sup>, Francisco Tau<sup>arr</sup>, Pedro Franzini<sup>G62</sup>, Guillermo Moyano<sup>BI,B136,C67,G65</sup> y Pastor Sastre<sup>E21</sup>; acerca de otra colonia Italiana, ver J43. El Commercial Directory 1897 bajo colonia Italiana, hacendados, lista a Abelardo Bayona<sup>arr</sup>, Pastor Sastre y Eduardo Regunaga<sup>E24</sup>. En los mapas Warner 1898 y Chapeaurouge 1901 la colonia figura como una franja muy fraccionada; en el último mapa es partida por el camino que saliendo de Bell Ville se dirige hacia la laguna de los Ratos (=Patos) al sur; en el mapa Peralta 1905 la colonia aparece como una franja oeste de la suerte D122 rotulada de 'varios'. En el plano de mensura de La Amistad 1899, ver arriba, esta franja figura fraccionada entre varios, incluyendo a una fracción de Luís Daneri<sup>D96,G62,H51</sup>; en 1892 este señor figura como comerciante, colonia Italiana, Bell Ville, cuando oficia como testigo en el casamiento Roskell-Rivera<sup>An16</sup>. En el plano de la mensura 1899 de La Amistad y en el mapa Registro 1912, plano 11, una parte norte de la franja es de Lorenzo Mir<sup>An318,Buu,H69</sup>. De acuerdo al mencionado plano, sobre el límite oeste de la colonia y por ende de la suerte D122 corre un camino público hacia el sur con las vías de un tramway (=tranvía)<sup>CBellV</sup> en su parte norte. El mapa Mop 1937 Bell Ville Sur tiene a la franja colonia Italiana, sin denominarla así, muy fraccionada pero todavía conteniendo al sur la chacra de Adela Sese de Llopis, ver arriba. El aproximado límite entre la recién tratada suerte D122 y la suerte D123 que sigue, es la actual (2010) mitad norte del tramo Bell Ville-Los Patos de la ruta provincial número 3.

Como ya parte de la **suerte 123** sigue al oeste una angosta y larga franja que le perteneció a la Iglesia –la mensura de La Amistad 1899<sup>arr</sup> dice ‘terrenos que fueron de la Virgen’– pero que hacia 1871 el cura Rubén Márquez vendió para financiar la construcción de un nuevo templo en Bell Ville<sup>CBellV,K36,K34</sup>; el mapa Registro 1912, plano 11 tiene al terreno como propiedad de J.(osé) M.(aría) Bouquet<sup>BI,D109</sup>. Será este el terreno fiscal(?) que figura como **suerte 93**, 109 hectáreas, mensuras administrativas números 10 y 177, departamento Unión, 1864, y rotulado como comprado en 1872 por Pedro Pascual ?. El mapa Laberge 1865 lista a Inoanca (? =Inocente?, \*1819, censado viudo, comerciante?, Fraile Muerto en 1869 ) Villaruel, propietario de la suerte D123. El mapa Laberge 1867 dibuja aquí un campo alargado norte-sur que llega desde el río Tercero hasta la suerte E126 de herederos Villaruel y siguiendo al oeste un cuadrado –que incorpora a también a la suerte D124<sup>abj</sup>– que es de Paéz, Peralta, L. Victoria, G. Domínguez, Peralta y Faust.(ino?) Guivara<sup>D125</sup>. La suerte D123, junto con la suerte D124 y la ‘legua’ ferrocarrilera C68, se deriva del cuadrante suroeste de la antigua merced de Mimenza<sup>CBellV</sup>. Los mapas Revol-Galíndez 1883 y Baltar-Quesada 1882 rotulan al campo suerte D123 sin indicar dueños. El atrasado mapa Córdoba 1882 indica por aquí a antiguos dueños Domínguez. En el mapa Chapeaurouge 1893 figura aquí una alargada suerte 123

vacía. En los mapas Warner 1898 y 1903 el campo aparece fusionado con la suerte D124, ver abajo, pero más aún, agregando la suerte E126 al sur; está rotulado de ‘varios’ al norte y de L. Villaruel, R. Mansilla y M. Gómez y C. Gómez al sur. En el mapa Chapeaurouge 1901 la suerte 123 figura dividida en franjas rotulada de F.(rancisco María) Tau<sup>CBellV</sup> y de ‘varios’.

Clara Alleyn, maestra estadounidense, y Laura Ramos, autora de Las Señoritas, 2021 en el que cita el pasaje abajo acerca de ella.

El mapa Peralta 1905 también tiene la suerte D123 como propiedad de ‘varios’ y de F.(rancisco María) Tau. Existe una mensura judicial aprobada número 149, Unión, 1914 por la cual Francisco Tau<sup>arr</sup> vendió en 1913 a E.(duardo) C. Schiele<sup>N41</sup> y Clara Alleyn (viuda) de (William =Guillermo) Benitz<sup>G61</sup>, 975 hectáreas; vecinos eran al norte Carlomagno hermanos, al este Geraldo Prance –Gerald Lewis Prance, \*1879, Inglaterra, hijo de un pastor anglicano, pupilo de Charterhouse School, Master of Arts recibido en Cambridge, “rancher “ en Bell Ville–, Buzzetti –personas de este último apellido aparecen como dueños de fracciones de la colonia Italiana en la mensura 1899 de la vecina suerte D122– y Tadei, al oeste (Albano?) Carranza, Sastre y Nuñez, y al sur Tadei. Existe una mensura judicial sin aprobar, departamento Unión, número 48, 1905 por el agrimensor Lucas Vázquez González, 1.037 hectáreas, La Unión, propiedad de Albano Carranza (\*1871, Córdoba), (Pastor?) Sastre<sup>arr</sup> y otros; el terreno se extendía del río Tercero al sur; vecino al este eran Francisco Tau y un poco más al naciente J.(osé) M.(aría<sup>I</sup>) Bouquet<sup>BI,D105</sup>, ‘antes de la Yglesia’, vecino al oeste Bautista Domini; el campo era atravesado por caminos de Bell Ville al cementerio (La Piedad<sup>E86,F23</sup>) –a su vera un ‘stand’ (de un antiguo hipódromo?)–, a Monte de del Toro<sup>E21</sup>, y Piquillin. También en el mapa Registro 1912, plano 11 aparecen la franja de Benitz y Schiele –esta propiedad no figura en Schiele, Short History 1925– y la franja, 1.037 hectáreas, de Carranza, Sastre y Nuñez. Cuando bautizan a la hija Rachel Agnes en 1915 Herbert John Schiele y Winifred Rachel Harcourt<sup>N40</sup> residían El Recreo, Bell Ville, él como mayordomo?: website howat argbrits. El English Directory, 1923 p. 100 lista a Guillermo (William) T.(rotter) Walker (=Walter), **estancia El Recreo**, Bell Ville; los Anuarios Kraft 1924 y 1929 tienen a Guillermo Walter Trotter (=Frotter), –presumiblemente la misma persona, posiblemente el William W. Trotter, \*1892, Thornton Heward, Yorkshire, hijo segundón censado todavía en Inglaterra en 1901, nada que ver que se sepa con el James Trotter de Monte de la Leña<sup>G26</sup>; un William T. Walter viajó en 1913 y 1919 de Londres a Buenos Aires–, El Recreo, Bell Ville; el mapa Voz Interior 1938 marca por aquí una colonia El Recreo; el Anuario Kraft 1935 lo lista a G. W. Trotter como agricultor propietario, Bell Ville. El mapa Mop 1937 Bell Ville Sur tiene dentro de lo que fuera la suerte D123, apenas en las afueras de Bell Ville un campo 390 hectáreas de William Trotter Walter que equivale a la parte norte del campo del campo Schiele y Benitz; a la parte sur el mapa Mop 1937 Bell Ville Sur la tiene como ‘hoy’ de Salvador de Persia. El mapa Voz Interior 1938 marca por aquí una colonia El Recreo. El mapa Igm 1950 tiene a lo que debe ser el casco de El Recreo rotulado G. W. Frotter (=Trotter). El mapa Mop 1937 Bell Ville Sur también dibuja al oeste la franja de Luís F. Nuñez, Crisólogo S. Carranza y Marcos P. Sastre. Al sur de las franjas de F. Tau, después de Schiele y Alleyn-Benitz<sup>arr</sup>, de Carranza Sastre y Nuñez, y de Marcos Molina, incluye un campito, 136 hectáreas, de Enrique Pacual y hermanos del que trata la mensura judicial aprobada número 118, Unión, 1907; como vecinos al sur indica a (Luís?) Spinassi<sup>F87</sup> y Francisco Tau<sup>CBellV</sup> y; es un sobrante entre la suerte D124 y la suerte E126. Tanto el mapa Registro 1912, plano 11 como el mapa Mop 1937, Bell Ville Sur muestran vacío a un campo al oeste de la franja de Nuñez, Carranza y Sastre. El mapa Chapeaurouge 1920 tiene a este campo como de F. Tau, Sosa, y varios; el mapa Córdoba 1924 solo lo inscribe como de ‘varios’. El semanario Unión 24.9. 1908 lista a un Bartolomé Sosa, La Independencia, como expositor en la 1ra exposición-feria de la Sociedad Rural de Unión, Bell Ville. El mapa Igm 1950 marca por aquí una colonia La Concordia.

El límite entre la recién tratada suerte D123 y la siguiente **suerte 124**, esta aproximadamente cuadrada porque no llega al río, en el norte arrancaba mas o menos bajo la mitad del este de la 'legua' C68 y terminaba al sur mas o menos sobre la mitad oeste de la suerte E126. El mapa Laberge 1871 lista a una suerte 124 pero no indica ni una superficie ni propietarios para esta suerte pero todavía la muestra extendiéndose hasta el río Tercero; el mapa Laberge 1867 combina una parte de la suerte D123 con la suerte D124 indicando como ya dicho arriba como dueños a Paéz, Peralta, L. Victoria, G. Domínguez, Peralta y Faust.(ino?) Guivara, comparar D125; este último será el Guevara que figura como vecino en la mensura 1864 de la siguiente suerte D96; debe tratarse de Faustino Guebara (\*1809-+1866, ∞Antonina Domínguez, \*1811-+1889, Bell Ville). El atrasado mapa Córdoba 1882 parece indicar a Villaruel y Cuello como propietarios de suerte D124; el mapa Revol-Galíndez 1883 a la suerte D124 la mal-numera suerte 126bis y no lista a dueños aparte de inscribir (un puesto de?) un Domínguez<sup>arr</sup> mientras que el mapa Baltar-Quesada 1882 la numera correctamente sin indicar dueños. En el mapa Chapeaurouge 1893 la casi cuadrada suerte D124 aparece vacía. En los mapas Warner 1898 y 1903 los campos D123 y D124 también aparecen así fusionados pero aun más, agregándose la suerte E126 al sur; están rotulado de 'varios' al norte y de L. Villaruel, R. Mansilla y M. Gómez y C. Gómez al sur. En la mensura 1894 de vecina La Isla, ver abajo, figura en el oeste de la suerte D124 una franja de Concepción y Tomás Molina. En el mapa Chapeaurouge 1901 la suerte D124 aparece mal-numerada 126bis (=124) con una franja inicial de A. Grona y el resto figura vacío. El mapa Peralta 1905 tiene una series de cinco franjas las que las tres últimas son de Villaruel, de Tomás Thomas<sup>Bit,L8</sup> y de P. Gonzáles y Lacreu. En el mapa Registro 1912, plano 11, la suerte D124 comienza con una angosta franjita dividida entre A.(ntonio) Cavallini, J.(osé) Martín, P.(edro) Tamburini (La Huertilla) y S.(antiago) Martín. Sigue un campo mas amplio de María Astrada de Ferreyra; mas al oeste sigue un campo vacío, que de hecho sería de Molina y Lacreu. Hay una mensura judicial aprobada número 187, departamento Unión, 1926, **estancia La Negrita**, 1.039 hectáreas, 'parte de La Isla (?=La Negrita, ver La Rural 1912, p. 98, tuvo otras estancias mas) de Julio Astrada<sup>Fmm</sup>, (junto con Manuel y Carmen Astrada, jefes políticos 1875-1887 del departamento Calamuchita: Pavoni, Jefaturas, p. 147 y 163) que heredó María Teresa A.(strada) de Fernández' (\*1886, ∞<sup>I</sup>Angel Maria Novillo, ascendiente de los polistas Novillo-Astrada, La Aguada, ∞<sup>II</sup>Damián Fernandez) y que originó antes de 1787 cuando era de Matías Pereira y Antonia Tito, 'ahora' de Maria Angelina A.(strada) de Ferreyra (\*1886, melliza de María Teresa A., ∞Enrique Ferreyra; ver Biolé, Historia, p. 330 y nota 290: puede ser que las mellizas eran hijas del hermano Carmen Astrada<sup>Fmm</sup>) y que consiste de varias franjas que fueron antes de 1905 de señores Domínguez, antes de 1906 de Luís Rodríguez y de Domingo Astrada y antes de 1907 de Tomás Molina y un cuadradito que fue antes de 1907 de Zotero Zelaya adquiridos a otros, que se extiende desde la 'legua' ferrocarrilera C68 hasta el Monte del Toro<sup>E21</sup>. Acerca de otras La Negrita ver Bfin y K6. Al este figura la ya mencionada franjita de Antonio Cavallini, José Martín, Pedro Tamburini La Huertilla, y Santiago Martín y al oeste sigue un campo vacío. Según la mensura 1894 de la vecina La Isla al oeste, ver abajo, este último campo fue al norte de Concepción y Tomás Molina y al sur de Gaspar Lacreu (∞Carmen Gimeno, figuran bautizando un hijo, \*1897, Bell Ville). En la recién mencionada mensura judicial 1926 de La Negrita, la misma franja aparece al norte como de María G. de Garrone 'hoy' Pedro Brarda, La Marieta, y de Tomás<sup>E24</sup>, 'hoy' Francisco Pepino, al medio como de Dolores V. de Cortes, y al sur como La Palma de Gaspar Lacreu 'hoy' de Miguel Maloney. El Anuario Kraft 1908 y La Rural 1912 listan a Gaspar Lacreu, La Palma, Bell Ville, ganadero. Sospecho que la mensura judicial sin aprobar número 44, departamento Unión, 1905, 1.033 hectáreas, propietario Thomas O'Neill, suerte 70, serie A(?) se refiere en realidad a este campo; será la estancia El Deseo de Tomás (A.) O'Neill quien fue expositor en 1ra exposición-feria de Bell Ville: Semanario Unión 24.9. 1908. Tomás O'Neill<sup>E24</sup> (\*1824, condado Cork, Irlanda-+1907, Bell Ville, ∞1854, Argentina, ∞1865, San Pedro, Margaret (=Margarita) Harrington<sup>E24</sup>, \*1840, Bearhaven, Cork-+1918, Bell Ville) fue censado 1869 en Pergamino y 1895 en San Pedro, Buenos Aires, vino después a Bell Ville<sup>E24</sup>. Tuvieron cuatro hijas, una, Catalina (\*1861-+1929, Bell Ville, ∞N.(=Marcos) Sullivan<sup>G61</sup>, \*1855, él censado jefe de estación, Máximo Paz, Santa Fe en 1895)<sup>D125</sup>, otra Elena (\*1872-+1919, Bell Ville, ∞1901, Eduardo Fortune) y 3 hijos, uno de ellos siendo Tomás Antonio O'Neill (\*1864-+1913, Bell Ville, ∞<sup>I</sup>Catalina Eustace +1894, ∞<sup>II</sup> María Cogley,

+1913, Bell Ville) los nombrados residiendo en Bell Ville: website o'neill harrington. Los Anuarios Kraft 1908, 1913, 1919 y 1924 listan a Thomas A. O'Neill, El Deseo, Bell Ville, ver E24; el English Directory 1913 dice Thomas O'Neil, Tres Cruces, Zuviría (=Morrison). Hubo un j.(uez?) O'Neill, Bell Ville: Anuario Kraft 1945. El semanario Opinión, Bell Ville, 12.3. 1908 reporta una fiesta (irlandesa) de San Patricio, que tuvo lugar en la estancia Tres Cruces de Margarita de O'Neill; asistieron entre otros, Juan y Tomás Mooney<sup>abj</sup> (+1940, sepultado en el cementerio La Piedad, Bell Ville), Tomás O'Farrell<sup>Bvv</sup>, Carlos Beckford Santa Rita<sup>BII</sup>, Patricio Lanktree<sup>C78</sup>, Julian Beyrne La Moderna<sup>F98</sup>, Thomas y Patricio Quinn<sup>abj</sup>, Patricio Rooney Las Lagunas<sup>L2</sup>, Eusebio Rivera Bell Ville<sup>D128</sup>. El mapa Mop Bell Ville Sur 1937 tiene a La Negrita de María Angelina Astrada de Ferreyra, La Marita de Pedro Brada y Las Palmas de Maloney hermanos.

Según Leyes 4.7. 1868 la suerte 96, serie A, departamento Unión se destinó, junto con otras muchas del departamento San Justo, para financiar la adquisición de las tierras a entregarse al FC.C.A. Hay una mensura judicial aprobada, número 1 (=175?) , 1864, departamento Unión, **suerte 96**, 12.198 hectáreas, Tres Cruces ejecutada por la Comisión Topográfica; limita al norte con el río Tercero, al este con (Faustino?) Guevara, al oeste con terrenos de la Capilla de Dolores (=de Cárcano?), entonces ya una tapera (=posta Esquina de Ballesteros, ver abajo), al sur con la suerte E21 y la 'denuncia de (Pablo) Moyano'<sup>An319,C67</sup> (=suerte F98); sobre la ribera del río contiene al norte la posta Tres Cruces<sup>Cfin</sup>. A mi se me ocurre que muy antiguamente este campo fue parte de una merced real que se extendió a ambos costados del río Tercero y que al norte incluyó la parte oriental de la inserción BI, ver a los Martínez Costa<sup>abj</sup> allí asentados. El texto dice 'enajenada al Gobierno en 1868' pero no por quien. En 1869 la mesa de Hacienda, registro 2, entregó por permuta 200 cuadradas a Francisco Villanueva<sup>abj</sup>, 690 cuadradas a Sabás Vázquez<sup>abj</sup> (\*1825, Córdoba, <sup>oI</sup>Faustina Pedernera <sup>oII</sup>1850, Bell Ville, Josefa Rivero, \*1834, viuda, con, entre otros hijos, Juan Vázquez,\*1856, censado en 1895 soltero, estanciero, Bell Ville<sup>abj</sup>), registro 2, 1870, folio 28v, 1.900 más 311 cuadradas (≈3650 hectáreas) a Thomas Thomas<sup>L8</sup> y (James) Lloyd<sup>Btt,F83</sup>= "suerte 26" Villafañe? Economía? registro 2, 1869, folio 297; el lugar Tres Cruces se le dió (?) a Juan Vázquez. El mapa Registro 1912 tiene un campito de J. Lloyd y T. Thomas situado al suroeste de Bell Ville dentro de la suerte D96. El mapa Peralta 1905 tiene al mismo campo como de T. Thomas solo. Supongo que es este campito el que figura en la arriba citada mensura judicial. En la mensura de un campo vecino se encuentra una nota de que J. Lloyd y T. Thomas habían recibido el campito al suroeste de Bell Ville, parte de la suerte D96, y también otros<sup>BI,BII</sup> en permuta a un campo que el gobierno cordobés les había expropiado para entregárselo al FC. C. A.; sería parte de una de las posteriores leguas ferrocarrileras<sup>C</sup>. Parece aconsejable consultar las escrituras: 1) Thomas Thomas recibiendo terreno del fisco en permuta: registro 2, 1869, folio 226, 2) James Loid (=Lloyd?) y Thomas Thomas recibiendo terrenos del fisco en permuta : registro 2, 1869, folio 297v, 3) Enrique Ritter vendiendo a Tomás Thomas y Jaime Lloyd un terreno en el departamento Unión registro 3, 1871, folio 638v, 4) Tomás Thomas comprándole a los herederos de Guillermo Wheelwright un terreno: registro 2, 1884, folio 768. James Lloyd y herederos de Tomás Thomas vendieron algo a José Hilario Martínez Castro: registro 2, 1900, folio 225v; debe ser El Ritoño (=El Retoño?=La Porteña?) de M. Castro que figura en mapa Peralta 1905<sup>abj</sup>. La suerte D96 es expresamente mencionada, entre otras mas ubicadas fuera del área de la Reseña, en un decreto, ver Ferreyra, Tierra, p. 91; Leyes 4.7.1868, como recurso fiscal para la financiación de la adquisición de los terrenos para el ferrocarril Rosario-Córdoba<sup>Cini</sup>. En el mapa Laberge 1867 la suerte es representada por un espacio vacío –al oeste inscripto D. Casas, ver abajo– dentro del cual está marcada, a la vera del río Tercero, la posta Tres Cruces, ver abajo situada próxima al esquinero sur común de las 'leguas' C68 y C70. La posta<sup>Cfin</sup> figura en varios de los mapas posteriores; en el mapa Igm 1950 aparece en su lugar un almacén Esperanza. En el mapa Córdoba 1882, que también marca a la posta Tres Cruces, la suerte D96 contiene los nombres Bracamonte<sup>As321</sup> y Ceballos. En el mapa Revol-Galíndez 1883 el mismo campo figura como suerte 96 sin que liste a un propietario, aunque en el mapa mismo inscribe los nombres Tomás Duarte y José Gómez: serían intrusos o arrendatarios ?. A una franja aledaña al sureste, el mapa Revol-Galíndez 1883 la marca como fiscal: será el sobrante de la suerte 96 que la mesa de

Hacienda, vendió a Pastor Sastre, registro 2, 1886, folio 438v, y que pasó a ser parte de la suerte E21 ?. Existe una mensura administrativa, Unión, número 201, 1886, por un agrimensor Belisario Caraffa, suerte D96, serie A, 9.963 hectáreas, propiedad de Vázquez, el fisco y otros; tiene como límite al norte al río Tercero, al este Juan Vázquez<sup>D124</sup>, ‘al oeste ‘pretendido por los Casas’<sup>Dcc</sup> y ‘mochando’ al sureste La Postrera<sup>E21</sup> y al sur Ortíz<sup>F98</sup> dividida de este a oeste entre Sabas Vázquez<sup>abj</sup>, Francisco Villerruel, Tomas Thomas, Pedro Gonzales, ‘Riveros’ y ‘Casas’ y oeste. Tomas Thomas y Jaime Lloyd habían recibido permuta por terreno cedido al FC.C.A. Juan Vázquez<sup>abj</sup> vendió a Julio Astrada<sup>arr</sup> la mitad de la estancia La Isla, suerte 96<sup>abj</sup>? : registro 2, 1887, folio 121v. Juan Vázquez y Julio Astrada disolvieron una sociedad que tenían: registro 3, 1896 , folios 1099v y 1370. Acerca de un juicio iniciado mucho antes por Juan Vázquez contra Bernardo Fernández por Tres Cruces, ver escribanía 2, 1878, legajo 209, expediente 15. En la mensura 1894 de La Isla, ver abajo, la suerte comienza con una angosta franja de Francisco Bracamonte (\*1857, Córdoba, casado, estanciero, departamento Unión, figura en el censo 1895). Hay una mensura judicial sin aprobar Unión, número 29, por el agrimensor Hilario Peralta, 1894, 1.270 hectáreas, **estancia La Isla**, suerte D124 (error? =parte de la suerte D96?), de Juan Vázquez; según esta mensura en 1888 Francisco Villarroel le cedió a Vázquez por permuta una fracción y, también en 1888, Salustiano Aguirre (\*1848) y su esposa Josefa Rivero<sup>arr</sup> (ella y él <sup>∞</sup>1879) le vendieron a Juan Vázquez y a Juan Ventura Vázquez dos fracciones de La Isla. Francisco Villarroel<sup>arr</sup> y compartes permutaron por aquí terrenos<sup>C72</sup> con el gobierno cordobés para el FCCA: registro 2, 1870, folio 25. El plano muestra una franja que se extiende desde el río Tercero; al norte figura, aunque no como parte de La Isla mensurada, un tercio oeste de la ‘legua’ ferrocarrilera C68 rotulada como de Juan Vázquez: será la razón porque la mensura no se aprobó ?. Existe una escritura labrada por Secundino del Signo en 1883, registro 2, folio 101v, por la que Juan Vázquez, soltero, departamento Unión, apoderó a un José Manuel Robles, Córdoba ciudad, para que cobre y escriture un terreno de aproximadamente 100 cuadras cuadradas (≈165 hectáreas), Tres Cruces, pedanía Ballesteros, limitando al norte con las ferrovías, al este con terrenos de Pedro Gonzáles, al oeste y al sud con tierras suyas que el gobierno provincial le había comprado para cedérselo al FC.C.A. La ancha franja que constituye La Isla propiamente dicha se extiende desde el límite austral de las leguas C68 y C70 y llega al sur hasta el Monte del Toro de Benjamín Sastre<sup>E21</sup>. Le resta un pequeño rectángulo al suroeste que está rotulada Laguna del Chaleco de Juan Bentura (=Ventura) Vázquez. Al oeste se sitúa una franja ocupada al norte por Mercedes R.(odríguez) de Molina, Los Alamos y al sur por Juan Bentura Vázquez, una ampliación de la Laguna del Chaleco. En el mapa Warner 1898 la suerte D96 sin numerar es de Juan Vázquez y compartes. Lo mismo en el mapa Chapeaurouge 1901 pero con el campo rotulado suerte 96; según este mapa el límite entre la suerte D124 (=126bis) y la suerte D96 se extendía desde el límite sur de la ‘legua’ C68 casi llegando a la legua C70 hacia el límite sur de la suerte E21 justo donde este se ‘quebraba’ hacia al suroeste. El mismo mapa Chapeaurouge 1901 marca el límite entre la suerte D96 y la siguiente suerte Dcc<sup>abj</sup> como partiendo aproximadamente del esquinero común sur la las ‘leguas’ C72 y C74 hacia el sur hasta dar con el esquinero común norte de las suertes F98 y 66bis. Hay una separada mensura judicial aprobada Unión, número 160 (=sin aprobar 43), 1904, 630 hectáreas, **estancia Laguna del Chaleco**, propiedad de Juan (Buena) Ventura Vázquez (\*1848, Córdoba, hijo de Sabás y Faustina Vázquez<sup>arr</sup> <sup>∞</sup>1877, Bell Ville, Baldomera Márquez, \*1859, Córdoba, él censado estanciero pedanía Bell Ville, en 1895). El Anuario Kraft 1908 lista a ?. Alemán, Las Tres Cruces, Zuviría (=Morrison). El Anuario Kraft 1913 tiene a Juan B.(entura?) Vázquez, los Anuarios Kraft 1919 y 1924 anota a la sucesión de J. B. V., ganadero(/a), Bell Ville. En el mapa Peralta 1905 la mitad este de la suerte D96 aparece ocupada por una franja de Bracamonte, (la extensión sur de la) estancia La Porteña (=Ritoña<sup>arr</sup>) de M.(artínez?) Castro<sup>C70</sup> –un Martín(ez?) Castro (\*1834, Bell Ville, <sup>∞</sup>1857, Irene C., \*1835, Salta), propietario, Unión figura en el censo 1895– ubicada al norte;- la estancia La Isla (=Las Islas) de Astrada y Vázquez y otros al medio y al oeste un campo de J.(uan?) V.(entura) Vázquez. El mismo mapa Peralta 1905 tiene a la mitad oeste de la suerte D96 como de varios dueños. El Astrada mencionado debe ser el mismo que el Julio Astrada de las suertes B107, C74, Fmm, I75 y H70. Los Anuarios Kraft 1908, 1913, 1919, 1924 y 1929 tienen a Julio Astrada, La Isla, Morrison; los Anuarios Kraft 1908, 1919, 1924 y 1929 también listan a Julio Astrada, La Isla bajo Bell Ville.

El mapa Registro 1912, plano 11, tiene en la mitad este de la suerte D96 a los campos de Francisco Bracamonte, Juan Vázquez La Isla, Juan V.(entura?) Vázquez El Chaleco y una franjita de Mercedes R. de Molina Los Alamos. Sigue una ancha franja vacía que según la mensura 1894 de La Isla debería tratarse de adicionales tierras de Mercedes R.(amírez) de Molina (\*1859, ∞1880, censada viuda, estanciera, vecina de Juan V. Vázquez en 1895), seguida de un campo J.(ames) Lloyd<sup>Btt</sup> y T.(omás) Thomas<sup>Bl.L8</sup> y otro de herederos de Jerónimo Villoarroel (\*1857, Córdoba, ∞1881, Enriqueta Ceballos,\*1857, Córdoba; censados en 1895 en pedanía Bell Ville con 8 hijos, él estanciero). Esta mitad este de la suerte 96 aparece recortada al sur por una ampliada suerte E21 Monte del Toro de Benjamín Sastre, en el mapa Peralta 1905 todavía triangular, pero ‘ahora’ de perímetro rectangular. En la arriba mencionada mensura judicial 1926 de la vecina La Negrita, D124, una franja que ya debe pertenecer a la suerte D96 figura al norte y al sur como de Maria Teresa Astrada de Fernández, La Nueva Isla y al medio como de Sabás Pérez. La Isla, sin nombrar dueños aparece en el mapa Chapeaurouge 1915 al sur de Morrison<sup>C70</sup> y al sur de La Porteña no denominada; el mapa Chapeaurouge 1920 tiene a la suerte D96 como de J. Daneri<sup>D122,G62</sup> y varios. El mapa Córdoba 1924 indica dentro de la suerte D96 mitad este a una franjita vacía (de Bracamonte?), una franja de Astrada, Vázques y otros, un cuadrado noroeste de (M.) Castro y una franjita suroeste de J. V. Vázquez. El mapa Mop 1937, Bell Ville Sur tiene a la suerte D96, mitad este, ocupada por la estancia La Isla de María Teresa Astrada de Fernández. Al noroeste figura un extenso campo baldío –se trata de la extensión de La Porteña<sup>arr</sup> que fuera de J. H. Martínez Castro<sup>C67</sup>– y al suroeste una franjita de María Luisa Vázques de Elchegorry. Sigue una franja dividida entre Pedro Juan Martín, Luís Ballario y Francisco Mirats, una **colonia Esperanza**, de la que varias fracciones son de Nestor Noriega, y una franja muy fraccionada. Garzón, Patriarca, p. ?? documenta que en 1894 (Juan) Antonio Garzón, Pedro Diez y José Manuel Fraga (=Farga?)<sup>H67</sup> compraron 1.100 hectáreas de una colonia Esperanza, pedanía Ballesteros; pero ver acerca de otra colonia Esperanza<sup>Dbb</sup>. Al sur en lo que fuera parte de la suerte D96 y después parte del Monte del Toro de Benjamín Sastre<sup>E21</sup>, el mapa Mop 1937, Bell Ville Sur tiene a La Rosita de Nestor Noriega<sup>E21</sup>. El mapa Voz Interior 1938 ubica por aquí una colonia Las Islas y una colonia Tres Cruces. El mapa Igm 1950 todavía marca al casco de la estancia Las Islas a unas dos leguas al sur de Morrison.

En el mapa Registro 1912, plano 11, la mitad oeste de la suerte D96 consiste de una franja vacía, una franja de Eloisa Salgado de Gómez, otra franja de Pedro Urteaga y de María G. de Quinn, una franja de C.(armen) de los Ríos de Aleman y de D.(iego) Murphy y C.(elestino) Carlés, una franja de M.(arcelina) G.(ómez) de Salgado y de A. Ferrari y J. Giribaldí, y un campo vacío que se extiende hasta el límite oeste de la suerte D96. Acerca de estos campos existen a) una mensura judicial aprobada Unión, número 123, 1907, 291 hectáreas, (parte de la) suerte 96, Tres Cruces, propiedad de Eloisa Salgado de Gómez (\*1865, censada E. S. viuda, estanciera, pedanía Bell Ville en 1895) –sería una descendiente de Francisco Salgado, \*1829, ∞Dionisia Gómez, \*1833, él censados estanciero en Ballesteros en 1869–; vecinos al norte río Tercer, al este varios Bianchis, al oeste Juan M(o)oney (+1941, Chivilcoy ?) y al sur Segundo Rivero; en el English Directory 1923, p. 95 figura un John Mooney<sup>abj</sup>, estancia San Patricio, Morrison; b) una mensura judicial aprobada Unión, número 103,1904, 941 hectáreas, Tres Cruces, propiedad de Pedro Urteaga (norte, 597 hectáreas) y de María Gaynor de Quinn (sur, 343 hectáreas; María (=Mary) Gaynor \*1842, Irlanda-+1921, San Pedro, Buenos Aires, ∞1869, Capilla del Señor, Jorge (=George) Quinn, \*1840, Irlanda-+~1893, con hijo Tomás Quinn, \*1877, San Pedro-+1944, Bell Ville, ∞1914, Brigida Cummings); vecinos al norte río Tercero, al este herederos de Nicasio Rivero (\*1877, Córdoba, censado estanciero, soltero, pedanía Bell Ville) y mas al este heredad de Bianchi, al oeste varios, Daniel Murphy y Celestino Carlés y al sur Justo P. Ortiz<sup>F98</sup>; c) una mensura judicial aprobada, Unión, número 90, 1904, Las Tres Cruces, 869 hectáreas, propiedad de Carmen de los Ríos de Alemana<sup>arr</sup>; vecinos al norte río Tercero, al este varios, al oeste Marcelina Gómez de Salgado, al sur Daniel Murphy (\*1850-+1921, ∞Rosa Gaynor, \*1865-+1923, sepultados en La Piedad, Bell Ville) y d) una mensura judicial aprobada Unión, número 100, 1904, 480 hectáreas, Tres Cruces, propiedad de Daniel Murphy y Celestino Carlés; y Los

Anuarios Kraft 1929, 1935, 1941, 1945, 1952 y 1958 listan a Miguel José Murphy, estancia Santa Rosa, Morrison. En el mapa Córdoba 1924 la mitad oeste figura ocupada por varios. En el mapa Mop 1937 Bell Ville Sur, la mitad oeste de la suerte D96 es una ancha franja que se extiende al sur hasta la suerte F98, fraccionada con campos de Eloisa Salgado de Rivero, varios Mooney, Daniel, Miguel José y otros Murphy, Margarita Harrington, Tomás O'Neill, Tomás Quinn y Celestino Carlés entre otros mas y una angosta franja de varios. El mapa Igm 1950 marca por aquí a las chacras de la viuda de Mo(o)ney y de M.(iguel) Murphy.

Algarrobo a la vera de un camino cerca de Ballesteros Sur. Foto [www.verfotos.or](http://www.verfotos.or)

La **suerte cc** que sigue al poniente a la D96 en el mapa Laberge 1867 consiste de tres franjas que de este a oeste son de D.(iego?) Casas<sup>arr,Dbb</sup>, de (Luís) Bustos, y de varios dueños; la última franja contiene al actual (2012) **villorrio Ballesteros Sur** (=Sud), comparar C44. Según Penna, Nomenclaturas, p. 5 el villorrio Ballesteros Sur se formó a partir de 1817 –propulsado por un canónigo dr. José Mateo de Arrascaeta<sup>Lini</sup> (\*1767 +1825), propietario de una estancia La Rinconada, río Tercero– alrededor de una pulpería (=posta?) establecida en 1785 por un español José de Ballesteros y su hermano. Ferrero, Colonización, p. 39 dice que el poblado, de ahí el nombre de la estancia, se formó por acción directa del gobernador / caudillo Juan Bautista Bustos (1820-1829). Al canónigo J. M. Arrascaeta se deberá la Capilla de Dolores<sup>arr</sup>, ver arriba, nombre por el cual también se conoció la posta Esquina de Ballesteros (=Esquina de Bustos?<sup>Cfin</sup>). Un campito La Penca, 302 hectáreas, propiedad de los herederos de <sup>1131</sup>Nazario Casas<sup>BB.Vil,D14,Dcc,Dbb,F100</sup>: Claudina (Revol) Casas, su segunda esposa, sus yernos Alejandro Mais (=A. G. Maíz, ∞Victoria? Casas) y Ernesto Casas y los hijos Luisa, Nazario y Ricardo Casas<sup>Dbb,176</sup> que figura en una mensura sin aprobar, departamento Unión, número 33, 1897, podría referirse al primer terreno. El Anuario Kraft 1908 tiene a Ernesto Casal(/s!)<sup>F100</sup>, ganadero, La Reserva, Ballesteros; La Rural 1912 tiene a Ernesto Casal, La Arminda, ?? Marcos Juárez ?? estancia que no logro ubicar; La Rural 1912 sin embargo lista a Cornelio Casas, La Reserva, Bell Ville y también tiene a Alejandro C. Mais (=Maíz), San Nazario, Marcos Juárez(?!). La Rural 1912 lista a Nazario Casas, Las Cañas, Marcos Juárez, los Anuarios Kraft 1913 y 1919 lo tienen a Ernesto Casas, ganadero, Sanabria. Los vecinos eran: al norte, tierras del FC.C.A., con un monte de la Penca; al este, A. Bustos, N. Caballin, A.(belardo) Bayona<sup>D122</sup>, L. Jenga, ?. Pachin y N. Caballin; al oeste sucesores de <sup>113</sup>Benito Casas<sup>Dbb</sup> –la madre y sus hijos?– al sur J. B. de Villarruel. El segundo terreno se debe relacionar con la posta Bustos<sup>Cfin</sup>, ver también corral de Bustos<sup>I48</sup>; la mensura 1867 de la suerte Gqq se refiere a este campo como de herederos del finado Luís Bustos<sup>An137,An322</sup>: sería pariente de los de la posta Bustos (=Esquina Medrano<sup>Cfin</sup>). Endrek, Dueños, p. ??, lo tiene a Luís Bustos propietario de un campo en Ballesteros (Sur), departamento Tercero Abajo hacia 1843; hubo un cabo primero Luís Bustos, veterano de la guerra del Paraguay: Leyes 27.4. 1895. Un Bustos y un Ceballos figuran como antiguos dueños de respectivamente el norte y el sur de la suerte Dcc en el atrasado mapa Córdoba 1882. Entre los firmantes de la carta Wehrhan 1866<sup>J32</sup> figura un Honorato Cevallos; en 1890 el mismo aparece en una escritura labrada por Ignacio Marchand, Bell Ville; en el censo 1895 H. Ceballos (\*1842, Córdoba, ∞1882, Rita Amuchástegui, \*1856, Córdoba) figura como propietario residiendo en Córdoba. José María Moyano y compartes vendieron una estancia a Honorato Ceballos: registro 4, 1874, folio 308. En 1884, registro 2, folio 103, Honorato Ceballos vendió algo a Seferino Ferreyra<sup>E13,F83</sup>. En el mapa Warner 1898 la suerte Dcc figura como de V.(íctor) Pessan y C.(asiano?) Casas<sup>abj</sup>. En el mapa Chapeaurouge 1901 la mitad este de la suerte aparece como dividida de este a oeste en franjas de D.(elfin?) Vieyra y C. Casas y V. Pessa(i)n y una mitad oeste es simplemente de varios; esta última fracción contiene en el rincón noroeste –río por medio al sur del límite entre las leguas C76 y 78– al villorrio Ballesteros Sur. En la Guía Moragues 1904, p. 251 un Delfin Vieyra es listado como estanciero, Ballesteros, FC.C.A., en Ferrero, Colonización, p. 148 como teniendo una estancia modelo; ver también abajo y Fkk; en el censo 1895

Delfín Vieyra (\*1888, Buenos Aires) figura como hijo (\*1888, Buenos Aires) de Jaime Vieyra<sup>F84,Fkk,176,J43,M19,M18,M17,M15</sup> (\*1849, Santiago del Estero, ∞1885, Matilde G., \*1866, Buenos Aires), hacendado, fue dos veces diputado por Santiago del Estero, residente en Buenos Aires ciudad, allí con escritorio en Bartolomé Mitre 314: Guía Kraft 1909. Víctor (\*1834, Francia), casado, y Víctor M. (\*1862; Santa Fe) Pessan, soltero, ambos hacendado figuran censados en Ballesteros en 1895, el último junto con Cecilio (\*1861, Santa Fe) y Catalina (\*1863, Santa Fe, sorda) Leguizamón, capataz y cocinera, cinco hijos, y Esteban Guzmán (\*1871, Córdoba), peón. Una firma Pessan y cia., Rosario, sombrereros<sup>E87</sup>, figura en Mulhall, Handbook 1885, p. 699 y Comercial Directory 1897, p. 128, Germán y Fernando Pessan aparecen como negociantes en Rosario alrededor de 1890: Lanciotti, Inmobiliarias, p. ??; Moragues, Guía 1904, p. 140; Alvarez, Historia Rosario, p. 463; ver también Fnn. En el mapa Peralta 1905 la mitad este de la suerte Dcc es toda de J.(aime) Vieyra, y la mitad oeste que esta fraccionada en franjas de varios. El mapa Registro 1912, planos 11 y 14 omiten a esta suerte; el mapa Chapeaurouge 1920 tiene a la suerte Dcc propiedad de V. Pessan y C.(asiano?) Casas; el mapa Córdoba 1924 la divide en una franja este que es de J. Vieyra y otra oeste que figura muy fraccionada. El mapa Mop 1935, plano pedanía Ballesteros, tiene a una franja al sureste de Ballesteros que fuera de Bustos en el mapa Laberge 1867, de Pessan, Casas y Vieyra en el mapa Chapeaurouge 1901 y J. Vieyra<sup>arr</sup> en el mapa Peralta 1905 con un campo de Induco S. A., 1.987 hectáreas al norte y la **estancia La Atalaya** de varios al sur, ver abajo; acerca de otra(?) La Atalaya, ver F66bis. En el mismo mapa, sigue un campo muy fraccionado, que en los mapas Laberge 1867, Chapeaurouge 1901 y Peralta 1905 fuera de varios, incluyendo al villorrio Ballesteros Sur y un lugar Bajo Hondo, comparar C69. Por aquí se ubica un campo al que se refiere una mensura judicial aprobada, Unión, número 41, 1896, 642 hectáreas, Ballesteros, Manuel Moscoso<sup>An111,arr</sup> (\*1862, Córdoba) y Eulogio Aramburu (\*1873, Córdoba) ambos censados empleados provinciales en 1895. También hay una mensura judicial aprobada, número 63, 1900, 405 hectáreas, Ballesteros, de Manuel Moscoso y Edelmiro Pérez<sup>An111</sup>. La Guía Moragues 1904 y los Anuarios Kraft 1908, 1913 y 1919, bajo Ballesteros listan a un ganadero N.(=M.?) Moscoso, Alto Alegre, el nombre del presente campo y no del muy diferente ubicado pueblo<sup>Bww</sup> ?.

Hay una mensura aprobada departamento Unión, número 192 (=106 sin aprobar), 1922, 474 hectáreas, La Casilda, propiedad de Casildo Abaca (=1882, Entre Ríos, ∞1910, Silas Ceballos ?). Ocupa una parte media de una franja que se extiende desde el río Tercero hasta la suerte F66bis de Santiago Díaz. Figuran como vecinos al norte Benito Rivero ('antes' Angelina Alvarez de Rivera), al este Hermojin (=Hermógena?) C.(asas?), viuda de Villarroel ('antes' de Dolores Casas), al oeste La Atalaya de P. Foster y cía. (=Oster<sup>?abj</sup>) y al sur Enrique Miranda y Honoria M. de Díaz, mas al sur aun un campito de Juan P. Tormey. Los Anuarios Kraft 1908, 1913, 1919, 1924 y 1929 listan bajo Ballesteros, ganaderos, a Casildo Abaca, El Tobiano. Existe otra mensura judicial aprobada, departamento Unión, número 173, 1920, 399 hectáreas, Ballesteros, propiedad de Juan P.(atricio) Tormey, 'hoy de Celestino Carlés'<sup>D96</sup>; el English Directory 1923, p. 100, lista a J. Tormey –los Tormey eran una extendida familia estanciera de origen irlandés<sup>L7</sup>; aquí se debe tratar de Juan Patricio Tormey (\*1850-+1921, ∞1897, Ana Cavanagh<sup>L7</sup> (\*1861-+1948), estanciero en Rojas, Buenos Aires– como residiendo en La Atalaya, Ballesteros, FC.C.A. Campaña Agrícola, 1908, p. 102 tiene a una **colonia La Atalaya** fundada en 1890 por Martín González, propiedad de James y Renny (=James Renny<sup>H71</sup>?), administrada por Arturo Mildén. El Anuario Kraft 1919 lista a Miguel Escorihuela, La Atalaya; los Anuarios Kraft 1924, 1929, 1935, 1941, 1945, 1952 y 1958 listan a Jorge Oster, estancia La Atalaya, Ballesteros. Según un website pluna oster Jorge Oster (\*1879, Neuss, Alemania-+1964, Buenos Aires, ∞María Isabel Elsa Haim) quedó huérfano cuando pequeño –el padre sería Federico Oster quién asentó su testamento en 1883, registro 3, folio 681, Córdoba ? –, estudió comercio en Amberes, trabajó allí en la empresa Bunge<sup>K8,K81</sup>, y en 1897 ingresó a Bunge y Born, Buenos Aires; poco después se naturalizó argentino. Trabajó con Alfredo Hirsch<sup>K81</sup>, especializándose en el comercio con cereales. A partir de 1920 integró el directorio de la firma y desde 1928 hasta 1949 fue su vicepresidente. Fundó e impulsó establecimientos agropecuarios. Coincidiendo, el mapa Igm 1950

marca el casco una estancia La Atalaya precisamente al sur de Ballesteros y algo al este de Ballesteros Sur, sobre el margen derecho, sur del río Tercero. Acerca de otra(?) La Atalaya, ver F66bis.

El mapa Laberge 1867 continúa hacia noroeste con la **suerte bb** dividida en tres franjas de que de este a oeste son de herederos Ramos, de G.(=C.asiano?<sup>Bww</sup>) Casas y de (Gregorio ?) Machain; la última contiene una (efímera?) posta (=Esquina del Ahogado?) figura situada entre la de Ballesteros (Sur =Medrano) y la de Cabral. Un Gregorio del Ahogado<sup>Fll?</sup> situado entre la de Ballesteros (Sur =Medrano) y la de Cabral. Un Gregorio Machain (\*1849, Asunción, Paraguay-<sup>+</sup>1916, Rosario), soltero; después <sup>oI</sup>1874, Rosario, Esilda Eufemia Juárez Carranza, \*1852, Tucumán-<sup>+</sup>1889, Rosario, <sup>oII</sup>1889, Buenos Aires, Aurelia Arrotea, \*1850, París, Francia-<sup>+</sup>1927, Buenos Aires) comerciante, Tercero Abajo y (José) Gregorio Machain (\*1809, Paraguay-<sup>+</sup>1886, Buenos Aires, casado) comerciante, Rosario, padre del anterior, figuran censados en 1869; Gregorio J.(ustiniano) Machain fue un esencial impulsor del nuevo puerto de Rosario contratado en 1904: Abad Santillán, Enciclopedia y Maussion-Machain, Los Machain, p. 64; fue presidente del Club Social, Rosario en 1883-1886: Alvarez, Historia Rosario, p. 444; aparece como 'metido' en negocios inmobiliarios en Rosario alrededor de 1890: Lanciotti, Inmobiliarias, p. ??; fue miembro de la Bolsa de Comercio, Rosario hacia 1884: Alvarez, Rosario, p. 463; un (Carlos?) Evaristo Machain<sup>F64</sup> (\*1843, Asunción-<sup>+</sup>1928, Atlántico) fue co-fundador del Banco Provincial Santa Fe en 1874. Mulhall, Handbook 1885, p. 698 lista a (Eusebio) Machain y cía., consignatarios, Rosario. La Guía Ruiz 1878 tiene a E. Machain y cía., almacén, Córdoba ciudad y importadores, Gral. Urquiza 50, Rosario. El mapa Córdoba 1882 tiene por aquí a Casas como antiguo dueño. El mapa Warner 1898 divide la suerte Dbb en un campo de M.(artín S.) Ramos (\*1867, Córdoba, censado soltero, estanciero, Ballesteros en 1895) –este fue en 1904 comisario de policía de Ballesteros: Moragues, Guía 1904, y en 1912 miembro de la Sociedad Rural de Bell Ville: Foglia, Benitz, p. 121– y otro, (La) Herradura de varios dueños; ver también Cfinal. El mapa Chapeaurouge 1901 indica al límite entre las suertes Dcc y Dbb arrancando hacia el sur apenas al oeste de Ballesteros Sur, es decir apenas al oeste del límite entre las 'leguas' C76 y C78, y divide a la suerte Dbb en un campo de Martín Ramos, otro campo Herradura, equivale al que el mapa Laberge 1867 tiene como de G. Casas, de varios dueños: A.(ndrés o Antonio?) Villasuso, P.(edro?) González, J. Vioira (=Jaime Vieira<sup>arr</sup>=Vieyra?), R. Vázquez y M. Remiro, y un tercer campo de Machain y cía.; el mapa Río-Achával 1905 los muestra vacíos. Juana Casas vendió unos terrenos en Herradura, departamento Tercero Abajo, a Antonio Villasuso y a Miguel Casas registro 2, 1886, folios 594v y 596v. Antonio Villasuso vendió a Macario Casas<sup>CVMar</sup> y Francisco F. Romero un terreno en Yucat<sup>abj</sup>: registro 2, 1889, folio 683. Hacia 1890 Antonio Villasuso y cía.<sup>Cfin</sup> operaban el mercado de abastos y el tranvía de Villa Nueva. Será por aquí que encaja una mensura judicial sin aprobación, departamento Unión, número 26, 1889, 388 hectáreas de Gregorio S. Ortiz (sur) y Celedonio Villarroel (norte), una franja al sur del río Tercero, vecinos al este: Francisco Español (=Españon?), al oeste José Gómez y al sur fiscal ?. El mapa Mop 1935 pedanía Ballesteros, tiene al campo que fuera de Martín Ramos como colonia La Esperanza; acerca de otras La Esperanza, ver D96 y G131. Es el caso que el límite entre el departamento Unión, pedanía Ballesteros y el departamento San Martín, pedanía Villa Nueva, corre entre la colonia Esperanza y el campo Herradura; este último campo antiguamente le debe haber pertenecido todo a los Casas.

Paréntesis acerca de los Casas, basado en Guevara, Familia, p. 9; comunicación 2008 de Graciela Casas, Neuquén; comunicación 2010, de Silvina Ipola, Córdoba; comunicación 2011, Raúl Casas, Rosario, censos argentinos 1869 y 1895, website familysearch, Lazcano Coldrero, Linajes Tucumán, p. ??, Casas, Casiano Casas semblanza, y otras fuentes. Seymour; Poblador, p. 126, presenta a Nazario Casas, 'gefe' (=jefe) político del departamento Unión y comandante de la guardia local, Fraile Muerto durante sus tiempos; también lo fue entre 1871-1873: Pavoni, Jefaturas, p. 169; según Villarroel, Bell Ville. p. 377, más tarde, alrededor de 1880, fue jefe político del departamento Tercero Abajo, cabecera Villa Nueva donde 'deshizo' a los cuatros<sup>CVMaria</sup>. Seymour, Poblador, p. 305 cuenta que el padre de Nazario Casas, Benito de las Casas<sup>abj.Fnn</sup> tenía un campo<sup>arr</sup> cerca de la posta Esquina de Ballesteros en la que actuaba como capataz un sirviente negro al que mataron los indios en 1868.

Cuando senador provincial –era amigo del entonces gobernador Marcos Juárez<sup>C44</sup>– en 1890 Nazario Casas murió de un balazo en un desafío frente a la casa de Luís Revol<sup>H29</sup>, Córdoba; el duelista vencedor Manuel (Felix?) Torres Cabrera (\*1849-+1932?) fue condenado a 18 meses de prisión y costos, el caso llegando hasta la Corte Suprema en 1893. Nazario Casas figura listado en 1890 como carnicero, calle Juárez Celman 310, Córdoba: website lacalifornia diaries. Aparte del campito arriba mencionado, Nazario Casas también fue dueño de la estancia / colonia Las Cañas<sup>F100</sup> próxima al actual pueblo Los Surgentes, que también pasó a ser de sus sucesores<sup>Fnn</sup>. El hijo Nazario Casas, actuó como agrimensor en Córdoba alrededor de 1906<sup>Bvv,K82</sup>; mas tarde lo hizo en la Patagonia.

Paréntesis genealógico. Juan de las Casas (\*Sevilla), en 1573 uno de los vecinos fundadores de Córdoba ciudad, tuvo un tartaranieto <sup>I</sup>Diego Romualdo Casas (\*1733, ∞1759, María del Carmen de Arrascaeta, hija del maestre de campo Miguel de Arrascaeta<sup>Lini</sup>) que se radicó a la vera del río Tercero aguas abajo. María Herrera y compartes vendieron a Diego de las Casas ‘una suerte de tierras en el Río Tercero’: registro 3, 1773, folio 88v. Hubo también un maestro (de campo?) Miguel de las Casas quién alrededor de 1790 estuvo involucrado en una disputa acerca de los límites de un campo que tenía entre Villa Nueva y Fraile Muerto sobre el margen norte del río Tercero<sup>BII</sup>: Villarroel, Bell Ville, p. 234. Debe notarse que varios tempranos Casas aparecen apellidándose ‘de las’ Casas –véase el famoso fraile dominicano, misionero e historiador de Las Indias, Bartolomé de las Casas (\*1474, Sevilla-+1566, Madrid)– pero que la mayoría de los mas tardíos Casas argentinos se deshicieron de esta complicación. Hijos entre otros: <sup>I</sup>Rafael (+<1840, ∞1797, Nicolasa Alberro, \*~1880, hija de Juan Alberro y María del Pilar), y <sup>I2</sup>Renovato, (∞<sup>I</sup>Clara Casas, ∞<sup>II</sup>Manuela Casas. Hijos de <sup>I</sup>Rafael entre otros: <sup>II</sup>#Cornelio (\*1802-+1864, Córdoba, ∞1861, Carolina Prado), <sup>II2</sup>Diego (\*1811, ∞1862, Rufina Terzaga) y <sup>II3</sup>#Benito<sup>Fnn</sup> (\*1800, Córdoba, ∞18??, Josefa Ibarra, \*1814, Santiago del Estero, en 1869 censados estanciero y doméstica, departamento Unión, su testamento se encuentra en el registro 1, 1869, folio 843). Hijo de <sup>I2</sup>Renovato Casas entre otros: <sup>II2</sup>#Melitón<sup>I</sup> Casas<sup>Fkk</sup> (\*1817, Córdoba-+1876, ∞1849, Fraile Muerto, prima Juana Casas). Hijos de <sup>II3</sup>Benito Casas fueron entre otros: <sup>II31</sup>#Nazario Casas (\*1832, Córdoba-+1890, Córdoba, ∞<sup>I</sup>1867, Bell Ville, Victoria Vivanco<sup>As110</sup>, \*1845, ~?: en 1895 aparece censada viuda Casas , Córdoba ciudad, ∞<sup>II</sup>1878, Villa Nueva, Claudina (Revol?) Casas, \*1859, Córdoba, en 1895 censada viuda, departamento Marcos Juárez) y <sup>II32</sup>Cornelio (\*1846, ∞1870, Bell Ville, Raimunda Peredo, \*1853, Córdoba, él censado agricultor, Córdoba ciudad en 1895; fue él quién junto con Tomás Paul<sup>F22</sup> y Fernando<sup>II</sup> Araya<sup>E102</sup> llevó adelante el censo 1869 en el departamento Unión, varios hijos. Hijos de <sup>II2</sup>Melitón<sup>I</sup> fueron entre otros <sup>II21</sup>#Casiano<sup>Bww</sup> (\*1850, Villa Nueva-+1925, ∞1886, Rosario, Adela Echesortú), <sup>II22</sup>Melitón<sup>II</sup> (\*1852, Villa Nueva-+>1924, ∞1875, Córdoba, Angelina Gómez, \*1851-+>1914) y <sup>II23</sup>Juana Casas<sup>arr</sup> (∞Fernando<sup>II</sup> Freytes<sup>abj</sup>), tenía un almacén en el antiguo departamento Tercero Abajo: Endrek, Empadronamiento, p. 128. <sup>II31</sup>Nazario Casas tuvo entre otros hijos a <sup>I</sup>: <sup>II311</sup>Urbana (\*1869, Córdoba, ∞1890, Ernesto Casas<sup>F100</sup> de otra rama de los Casas, \*1865, Córdoba-+1922), <sup>II312</sup>Victoria (de las Casas Vivanco), \*1871, ∞1889 Alejandro Gabriel Maíz, \*1865, Buenos Aires-+1924, Villa María, <sup>II313</sup>Nazario (\*1871-+1950, en 1895 censado estudiante, Córdoba ciudad, después ingeniero agrimensor, ∞Delia Ocampo de la Torre), <sup>II314</sup>Luisa (\*1873, ∞Justo Argañarás, censada soltera, profesora, Córdoba ciudad en 1895) e hijo <sup>II</sup>: <sup>II315</sup>Ricardo (\*1879, Córdoba; Nazario, hijo, Ricardo y Ernesto Casas y también Alejandro G. Maíz<sup>F100</sup> aparecen residiendo en Marcos Juárez: Almanaque 1900. El último, A. G. Maíz fue censado médico en 1895 en Cruz Alta, departamento Marcos Juárez; Barbero Cruz Alta, p.174 lo menciona a como municipal de Cruz Alta hacia 1895; estudió en Chuquisaca, Bolivia, revalidó su título en Buenos Aires, pasando a ser médico en el ejército nacional; fue redactor del diario del Eco de Córdoba y diputado en la legislatura cordobesa, secretario privado del gobernador Marcos Juárez y posteriormente jefe político del departamento Marcos Juárez; en 1910 fue nombrado gobernador de Chubut. Altamira, Paso de Ferreira, p. 40 menciona a <sup>II2</sup>Melitón<sup>I</sup> Casas, padre, actuando como testigo ya en 1846. En 1850 el juez pedáneo Melitón de las Casas donó \$250 para la capilla de Villa Nueva. En el registro 2, 1864, folio 92, está asentada una escritura acerca de la compra de un campo al fisco por Melitón de las Casas<sup>Fkk</sup>. el campo Dbb sería mas bien el resto de una merced real concedida a un antiguo de las

Casas. <sup>1212</sup>Melitón<sup>II</sup> de las Casas, hijo podría ser el listado en 1874 como accionista del F.C.C.A. por Converso, Formación, p. 141. Villafañe, Economía, p. 79 tiene a <sup>1132</sup>Cornelio Casas –quién fue jefe político del departamento Unión 1886-1890: Pavoni, Jefaturas, p. 169 y Viel Moreira, Caminos, p. 5– con un socio comprando un campo fiscal en 1879<sup>D14,An319,Buu,BI, CBellV</sup>. Hubo también un Miguel Casas (\*1860, Córdoba) censado 1895 como estanciero, casado, Córdoba, quien podría haber sido hermano de <sup>(11311)</sup>Ernesto C., el yerno de Nazario<sup>I</sup> Casas<sup>arr;F100</sup>; en 1888 registro 9, folios 562 y 567v; Miguel Casas da poder a Ernesto Casas y vende un terreno(?) a Pastor Sastre; a su vez en el registro 9, 1888, folio 1293 Pastor Sastre le vendió a Miguel Casas un terreno(?); en 1898 le vendió un terreno en Villa Nueva a Amado J. Ceballos y J.(osé?) M. Navarro<sup>As110,CBellV</sup>; registro 1, 1889, folio 654; al mismo Miguel Casas, a través de su apoderado Bartolomé J. Silva<sup>BI</sup>, Leonardo Nicolorich<sup>An316</sup> le vendió en 1890 un angosto y alargado terreno de unas 202 hectáreas al sur de Villa Nueva: registro 9, folios 1614 y 1698. El concurso de Miguel Casas vendió un campo(?) al Banco Provincia Córdoba: registro 4, 1900, folio 1021. Acerca de otro (? de las) Casas ver N48.

Sección oeste del renglón D de acuerdo a los mapas Laberge 1867 y Chapeaurouge 1901.

El mapa Registro 1912, plano 14, muestra a la suerte Dbb dividida en dos mitades. La mitad este aparece bastante fraccionada, siendo parcelas mayores de Pedro Virrone (=Villone =Vittone), Vicente Sánchez y Pascual Caeiro<sup>M22</sup> (\*1859, España, ∞Josefina Camillón =Camilión, \*1866, Buenos Aires; en 1904 aparece vendiendo una fábrica de ladrillos en Córdoba ciudad). Los Anuarios 1924, 1929, 1935, 1941, 1945 y 1952 listan a una sucesión de Pedro Vittone, ganadero, Ballesteros. Existe una mensura judicial aprobada Unión, número 166 (=93 sin aprobar), 1919, 1.485 hectáreas, pedanía Ballesteros, propiedad de Vicente Sánchez. El plano muestra que la propiedad se extendía al sur de las leguas C78 y C80 e indica como vecinos al este a Pedro Vittone, y al oeste el mismo Vicente Sánchez. El Anuario Kraft 1913 tiene Carlos Beckford, Santa Rita<sup>BI</sup>, Cárcano –el mismo Anuario sin embargo también tiene Carlos Beckford, Santa Rita, Ballesteros–, los Anuarios Kraft 1919 y 1924 listan a Juan J. Kenny<sup>H67</sup>, idem; el Anuario Kraft 1929 a Aníbal Sánchez, idem y los Anuarios Kraft 1935, 1941, 1945, 1952, y 1958 a Sánchez hermanos, Santa Rita, Cárcano. El mapa Igm 1950 tiene a esta estancia Santa Rita situada dos leguas al sur de Cárcano y a menos de una legua al oeste de Ballesteros Sur; hubo sin embargo otra estancia Santa Rita<sup>BII</sup> al norte de Cárcano<sup>C79</sup>: habría habido antiguamente un campo, una merced real Santa Rita que se extendía a ambos costados del río Tercero ?. Sea como sea, Lloyd, Impresiones 1911, p. ?? menciona a Caeiro hermanos, Rosario, comestibles, ferretería, etc. al por mayor y menor, Pascual C. siendo el fundador del negocio. Vera-Riquelme, Papel, p. 175 menciona a Pascual C, como teniendo en Córdoba ciudad una sucursal de importancia y vendiéndola a sus hermanos José<sup>M22</sup> y Agustín (∞Constancia Altamira) cuando se retiró a España a principios del 1900. Pasual C. figura como propietario de grandes campos al oeste de Etruria (=una colonia El Carmen?), ver también M22. Díaz Molino, Oligarquía, p 530, lo lista a Pascual Caeiro<sup>M22</sup> miembro en 1889 de la Unión Cívica cordobesa contraria al presidente Miguel Juárez Celman. En el mapa Registro 1912, plano 14 la mitad oeste de la suerte Dbb aparece rotulada La Herradura y dividido en campos de Miguel Casas<sup>arr</sup> y Ernesto Casas<sup>arr</sup>. Según una comunicación 2011 de Raúl Casas, Rosario, la estancia La Herradura, Ballesteros, fue adquirida por el maestro de campo <sup>I</sup>Pedro de las Casas y Correa al monasterio de Santa Teresa, Córdoba (=convento de las monjas Carmelitas fundado por Juan de Tejada en 1628) a comienzos del 1700, perteneciéndole a la familia Casas hasta los comienzos del 1900; ver también Biolé, Historia, p. 82, nota 79. A seguido fue de la hija <sup>15</sup>María Isabel de las Casas y Funes, <sup>+</sup>1783, soltera, quién por disposición testamentaria (registro 1, 1783, folio 224v) dejó la estancia La Herradura a su sobrino <sup>162</sup>José Ignacio de las Casas y Soberón. En 1835 Hilarion Carranza vendió 5 cd. x 1/2 lg. a Ramón Ignacio de las Casas en ‘La Herradura’ (Romano, Transacciones). A esta estancia (M.) Isabel la heredó de su hermano <sup>11</sup>Tomás de las Casas y Funes en ?????: comunicación 2013, Silvina Velo de Ipola, Córdoba. El último propietario de la

familia Casas fue Ernesto Casas<sup>arr</sup>. Si una escritura registro 1, 1870, folio 140v que dice que un Ramón Gil Juncos vendió a Marull hermanos<sup>An219,J78</sup> un terreno Herradura tiene que ver con el presente campo queda en la duda. El mapa Chapeaurouge 1920 divide a la suerte Dbb entre M. Ramos, varios y un Heradio (o =Herradura?). El mapa Córdoba 1924 marca al primer campo como de una sucesión de M.(artín) Ramos<sup>FII</sup> y al segundo campo como Herradura, en parte de E.(rnesto?) Casas<sup>Dcc,F100</sup>. Sería por aquí donde hacia 1880 Eliseo Sastre (\*1832, probablemente <sup>∞</sup>1871, Jesus(a) Ardiles, \*1842, Santiago del Estero, censada viuda de Sastre, departamento Unión, en 1895<sup>E21</sup>; el mismo censo lista a un hijo? Eliseo Sastre(s), (\*1872, Córdoba, <sup>∞</sup>Adelaida Freytes (=Freites), \*1870, estanciero, departamento Unión, junto a Pantaleon Freites, \*1840), también estanciero) quién según Villarroel, Bell Ville, p. 372 poseía una estancia ?; los Anuarios Kraft 1908, 1913 y 1919, de hecho listan una estancia La Rosa Emilia de Eliseo Sastre bajo Ballesteros. Chaumeil, Colonias 1895, p. 167 lista a la colonia Herradura, 2.700 hectáreas fundada en 1893 por E. Freytes; Campaña Agrícola 1908, p. 102 dice colonia Las Herraduras fundada en 1898 por F.(ernando?) Freites (=Freytes<sup>arr</sup>), propiedad de Juan Mendizábal pero Campaña Agrícola 1912, p. 76 dice **colonia La Herradura**, 3.000 hectáreas fundada 1898 por E.(rnesto?) Casas, propiedad E. Casas, y colonia Villa Franca, 1911 hectáreas, fundada en 1898 por E. Freytes y Casas, propiedad de J. Mendizábal. El Anuario Kraft 1908 lista a los ganaderos Pantaleón González, La Herradura, Ballesteros y Maiztegui hermanos, La Herradura, Villa Nueva; La Rural 1912 tiene a Pantaleón González, La Herradura, Ballesteros; el Anuario Kraft 1913 lista a Ernesto Casas y a Mendizábal y cia., ambos La Herradura, Villa Nueva, ganaderos; hubo un Emiliano Freites (\*1864, Córdoba), labrador, Córdoba ciudad en 1895, hijo de Pantaleón F. ?; personas apellidadas Freytes tenían grandes campos al norte de Uchacha, Córdoba; un Doncel Freytes, ganadero, Villa Nueva figura en los Anuarios Kraft 1913, 1919 y 1924; era amigo de Amadeo Sabattini<sup>Cini</sup>. En los Anuarios Kraft 1919, 1924, 1929 y 1935 figura Mendizábal y cía., estancia La Herradura, Villa Nueva. Pero también figuran en los Anuarios Kraft 1929, José A. Linzoain, La Herradura, Cárcano, 1935 (sucesión de) José A. Linzoain, La Herradura, Cárcano, 1941, 1945 Linzoain e Iparraguirre, La Herradura, 1958 Linzoain, Herradura, Cárcano; un J. Linzuain, ganadero, figura en los Anuarios Kraft 1919, 1924 y 1929 bajo Villa Nueva. En la estancia La Herradura, incluyendo la suerte C78 al norte, tuvo lugar en 1819 la batalla del mismo nombre entre las huestes de Juan Bautista Bustos (\*1779-<sup>+</sup>1830, gobernador de Córdoba 1820-1829) y las de Estanislao López, gobernador de Santa Fe 1818-1838.

El mapa Laberge 1867 tiene a la **suerte aa** conteniendo al **pueblo Villa Nueva** fundado por orden del caudillo-gobernador cordobés Juan Bautista Bustos en 1826 sobre la parte sur de la estancia Paso de Ferreyra<sup>CVMaría</sup>. Granado, Villa Nueva, p. 9 –quién primero documenta a los indios comechingones y sanvirones como los originarios pobladores de estos lugares– a seguido desarrolla su subsecuente y compleja historia que aquí reproducimos abreviada. En 1584 se le confirieron en merced a Lorenzo Suárez de Figueroa (<sup>∞</sup>Juana Manrique de Lara) –él capitán y teniente de Jerónimo Luís de Cabrera– y a Antonio Suárez Mexia, (<sup>∞</sup>Ana de Astudillo), un trecho desde el montecito de Lacla directamente vecino al monte de Yucat<sup>abj</sup> (Villarroel, Bell Ville, p. 27) hasta aguas abajo al lugar La Herradura<sup>arr</sup>) de las tierras costeras del río Tercero con 2 ½ media leguas (antiguas) a sendos costados. L. S. de Figueroa se tornó encomendero con una estancia en la que instala a los indios. Sin herederos legítimos, da en dote (una parte de ?) sus tierras a una hija bastarda Catalina de Figueroa (o de Cabrera según la madre Ana Cabrera) 1594, <sup>I∞</sup>Juan de Avila y Zárate, él <sup>+</sup>1616, ella en 1617, <sup>II∞</sup>Pablo de Guzmán Coronado). Una hija, entre 8 hijos, Lorenza de Avila y Zárate (<sup>ca.</sup>1610, <sup>∞</sup>(Juan?) López (de) Fiuza) hereda parte de la propiedad del padre, su marido haciéndose cargo de las tierras, ampliándolas por compras, entre otros, a su cuñado Alonso de Avila en 1643 y por merced de ½ legua de la ahora desocupada estancia que fuera de los indios. Lorenza fallece en 1693; al tiempo el viudo L. Fiuza se convierte en frayle y cede bastante de su propiedad a los Mercedarios (de Yucat ?). Cuando fallece en 1700 algunas de sus tierras, las que fueran de Avila!, las heredan Luís de Abreu y Albornoz y María de Abreu y Albornoz (1 legua y 1/2 legua de frente sobre el río; mas tarde su padre también le obsequia la otra ½ legua que fuera de su recién mencionado hermano Luís). Un Juan Martín de Betancourt le compran al fraile Lorenzo de Avila<sup>arr</sup>, uno de los hermanos de Lorenza, su parte de la

herencia, y al tiempo se la vende a un Juan de Miranda. Este su vez en 1684 vende lo que entonces era la estancia San Francisco, y que después será la estancia Paso de Ferreira, a un Sebastián de Argüello, quien en 1684 la enajena a Diego Ferreira Abad (\*1626-+1686, <sup>o</sup>Aguada de Cardenas Mascareña, \*1630-+1682). Tuvieron 5 hijos pero cuando D. F. Abad fallece la estancia San Francisco la hereda su hijo Francisco Ferreira Abad (+1718). Cuando él su vez muere se la deja a su mujer <sup>o</sup>María de Abreu Albornoz (+1732, 10 hijos); a ella le sucede su hija Paula Antonia Ferreira Abad (<sup>o</sup>Gregorio de la Fuente). Tuvo un hijo Juan Manuel de la Fuente; un malón afecta la estancia Paso de Ferreira y la madre con el hijo se refugian en Río Cuarto. El hijo J. M. de la Fuente (<sup>1o</sup>Patricia de la Loza, ella mas tarde <sup>IIo</sup>Pedro José Moyano) acumula mas campo a través de ceseciones de tías y tíos, pleitándose mismo con los Mercedarios de Yucat acerca de una tal adición. En 1767 un inventario judicial revela que la madre Paula Antonia, sus hermanos y su hijo poseen 5 ½ leguas (cortas) de frente sobre el río Tercero. Con su esposa Patricia, el último citado engendra a Leonarda de la Fuente (<sup>o</sup>Fermin de Allende) y Casimiro de la F. (<sup>1o</sup>Bonifacia Moyano, <sup>IIo</sup>Manuel Bustos). Hay un hijo con el primer esposo C. de la F., José de la Fuente a quien pasan las tierras del Paso de Ferreira. Mientras tanto el segundo esposo de Patricia, Pedro José Moyano<sup>arr</sup> se hace adjudicar la posta del Paso de Ferreira en 18?? y se pleita con Manuel Bustos<sup>arr</sup>. Este vendió en 1814 a José Tomas Carranza 1 legua de frente de la banda (sur) del río que linda al oeste con campo de la familia Lazos<sup>C79</sup> y al este con un campo en disputa entre Bonfacia Moyano y Manuel Correa : Granado, Villa Nueva, p. 32. Cuando fallece José Tomás Carranza (+1815, <sup>o</sup>Manuela Molina), un vecino del oratorio de la Nieva cerca de Ballesteros teniendo allí pulpería y estancia, dejó 1 legua cuadrada para su esposa al norte del río, estancia Paso de Ferreira y para cada uno de sus 5 hijas/os, cinco cuadras de frente x ? leguas de banda sur) ; sin embargo la fundación de Villa Nueva como diferente del villorio Paso de Ferreira, la relata parecido a partir de la p. 37; la historia que sigue Granado la veé muy asociada con la del hijo del caudillo Bustos, José Victorio Bustos: p. 41. Cabecera del dpto. Tercero Arriba?? Pedernera, Historia, dice que la primera mención documental de Villa Nueva como paraje recién tuvo lugar en 1844 cuando (parte de?) posesión de la estancia Paso de Ferreyra de la finada Bonifacia Moyano<sup>CVMaria</sup> fue transferida a Cayetano (=Mariano?) Lozano<sup>Cfin</sup>. En 1848 Justiniano Posse<sup>F84</sup> figura como oficiando de médico en Villa Nueva; en 1849 lo hace Modestino Pizarro<sup>An17,An112</sup>. Entonces un importante lugar, ver Sáenz, nota 35, Villa Nueva sería después estación sobre la línea La Carlota-Villa María<sup>Nfin</sup>. La suerte Daa en el mapa Laberge 1867 figura dividida en dos franjas, una de ellas de (Ventura?) Correa y otra de h(erma)nos Domínguez, herederos Carranza; figura mas dividida aún en los mapas que siguen. En 18?? los hermanos Apolinario y Juan Bautista Carranza donaron cada uno 2 cuadras de frente x 2 leguas de fondo y varios vecinos compraron al último otras 2 cuadras de frente mas que también donaron al gobierno del Caudillo Bustos y que este aceptó, fundando Villa Nueva en 18?? refiriéndose a un plano trazado por el agrimensor Ramón Roldán; los solares los entregaba Salvador Correa. Mas al poniente, sobre el río Tercero, el mapa Laberge 1867 marca a la estancia Yuca(t) de los Mercedarios<sup>CVMaria</sup>; la iglesia de estos monjes todavía figura allí en el mapa Igm 1950. En 1886 el intendente Manuel H. Molina contrató a Santiago Echenique para que construyera una acequia: registro 2, folio 307v. En 1890 Rogelio Martínez simpatizó con la Unión Cívica, Córdoba: Koning, Respuesta, p. 140. En el mapa Registro 1912, plano 14 la suerte Daa es un campo muy fraccionado, solo destacándose al sur de la suerte C84 una estancia La Tucumana de Rogelio Martínez<sup>Gqq,H69</sup> parte de los antiguos terrenos de la costa, estancia que también figura en el mapa Igm 1950; el Anuario Kraft 1908 lista a Bernardo Seco, ganadero, La Tucumana, Villa Nueva; en los Anuarios Kraft 1913 y 1919 figuran Rogelio y Horacio (hijo del primero) Martínez, ganaderos, Villa Nueva; el Anuario Kraft 1913 lo tiene a Luís Martínez, ganadero, Sanabria y el Anuario Kraft 1919 Luís y Rogelio Martínez, ganaderos, Sanabria; en el Anuario Kraft 1924 figura Miguel Angel Cárcano<sup>C79</sup>, La Tucumana, Villa Nueva; El website historiapolítica ferrari dice que La Tucumana, departamento Tercero Abajo, antes de una sociedad Heriberto (+1928) y Rogelio Martínez, en 1906 quedó en las manos de Rogelio M. solo. En 1918, su viuda Isabel Berrotaran (registro 2, 1919, folio 292) y Horacio Martínez le vendieron La Tucumana, 1.200 hectáreas, a Miguel A. Cárcano quien primero la dedicó a la explotación ganadera y después la arrendó. En el Anuario Kraft 1929 figura Humberto Russo, La Tucumana, Villa Nueva.

El mapa Chapeaurouge 1920 también tiene la suerte Daa vacía pero directamente al sur de Villa Nueva marca a un campo cuadrado como Chacras. Al sur de este campo podría haberse ubicado mas antiguamente la **colonia Marengo Monferrati** (=Monferrina; Marengo se referirá al lugar de la batalla austro-napoleónica que tuvo lugar en 1800 en las cercanías de Alessandria, Italia) fundada en 1873 en base a un campo de 2.600 cuadradas (~3.000 hectáreas) situado 2 leguas al sur de Villa Nueva –algo al oeste de la posterior estación Ausonia, FC.P. según el mapa Chapeaurouge 1902– que le había pertenecido al agrimensor Albano M. de Laberge (=Laverge)<sup>D92,F20,F100</sup> pero que este le había sido cedido al párroco Antonio Guazzotti, Castel San Pablo (=Casale) Monferrato, cerca de Alessandria, Italia), por intermedio del gobierno cordobés; el campo se dividió en lotes de 25 cuadradas que se vendían a razón de 10 pesos la cuadra: Compilación Leyes, 7.3. 1873. Fue la segunda colonia que se formalizó de acuerdo a la primera ley de colonización cordobesa de 1871 –posteriormente hubo otra tal ley en 1886 y otra mas en 1896: Arcondo, Ceres, p. 56– pero la primera colonia es la que realmente comenzó a funcionar. La colonia todavía operaba en 1880 pero se habían vendido solo 74 lotes que eran habitados por 90 personas, la mayoría italianos: Vera, Colectividades, p. 38. El mapa Laberge 1867 de hecho marca un campo suyo por aquí. Es por donde mas tarde se abrió la estación / el **pueblo Sanabria** ubicado apenas al sur de los 'terrenos de la costa' según el mapa Registro 1912, plano 14<sup>Nini</sup>. Será el campo alargado norte-sur que los mapas Warner 1898 y Peralta 1905 rotulan Societá Fomento apenas al oeste del FC. Pacífico ?. Calvo, Villa María, p. 34 y Vera, Desarrollo, p. ??, sin embargo mantienen que la colonia Marengo se estableció en una de las 'leguas' (~2.600 hectáreas) de la Compañía de Tierras del FC. Central Argentino, una legua y media al este de Villa María (=la 'legua' C86 ?)<sup>CVMaría</sup>, colonia Villa María; eso parece poco probable ya que en los documentos relativos a las tierras del FC.C.A. no se encuentra ninguna mención a una colonia Marengo. Leyes 1883, p. 103, en la declaración del gobernador se menciona, junto con las colonias Tortugas, Sampacho, Caroya y Garibaldi, a la colonia Marengo, formada por '85 a 90 personas sin ningún auxilio del gobierno' al este (renglón C en lugar de D?) de Villa María. José Ferrero y Domingo Strubbia le vendieron a la sociedad Oyler y Hoare un terreno: registro 3, 1897, folio 911v. Campaña Agrícola 1908, p. 102 lista la **colonia La Reina**, fundada en 1902 por Isaac Oyler, propiedad del mismo y Stoare (=Hoare). El Anuario Kraft 1913 lista a Isaac B. Oyler, ganadero, Sanabria; el English Directory 1913 enumera a Isaac B. Oyler, estancia La Reina (=Reyna); la **estancia La Reina** de Oyler y su esposa Hoare<sup>B5,F22,J79</sup>, se encuentra apenas al oeste de la estación Sanabria en el mapa Registro 1912, plano 14. Existe una mensura número 26, no aprobada departamento San Martin, 1906, propietarios Oyler y Hoare. El Anuario Kraft 1919 tiene a Ana v(iu)da de Oyler, ganadera, Sanabria; el English Directory 1923, p. 60 y 97 lo lista a él y a mrs. Oyler; Calvo, Villa María, p. 155, menciona al campo La Reyna como todavía funcionando en 1940. El Review River Plate 21.6. 1940 reporta la muerte en un accidente automovilístico<sup>C69</sup> de un Basil Hoare, Villa María, quien podría haber tenido que ver con La Reina; comparar J79. Los Anuarios Kraft 1913, 1919 y 1924 listan a Nicanor Guerra, ganadero, Sanabria: el mapa Chapeaurouge 1901 tiene un campo rotulado Guerra algo al sur de Villa Nueva. Los campos al sur de Sanabria fueron parte de la banda norte la antigua merced llamada de Cabral que se extendía a lo largo de ambos márgenes norte y sur del arroyo Cabral<sup>Fkk,Fmm,Fll</sup>. Nótese que la estación / el pueblo Arroyo Cabral se sitúa aguas arriba, al oeste de Sanabria sobre la ruta 158 /el ferrocarril (Andino) Villa María-Río Cuarto y ya fuera del área de la Reseña.

**Renglón E**, parte de la **Reseña acerca de los campos que circundan la antigua estancia Monte Molina, Saladillo, Córdoba**, por Juan D. Delius, Konstanz, Alemania; antiguamente de la estancia La Maya, Monte Buey. *Edición mayo 2023*. Correspondencia a [juan.delius@uni-konstanz.de](mailto:juan.delius@uni-konstanz.de) . © 2023, Juan D. Delius, Konstanz.

Este renglón trata campos que ocupaban partes de las pedanías Espinillo (departamento Marcos Juárez), Bell Ville, Ballesteros (ambas departamento Unión), Villa Nueva y Chazón (ambas departamento Tercero Abajo). Comienza sobre el margen derecho, oeste del arroyo Tortugas con campos que se ubican a lo largo del margen norte, izquierdo del río Carcaraña. Es común en la provincia Córdoba llamar a este último río Tercero pero como aquí eso llevaría a innecesarias confusiones lo denominé Carcarañá a partir de la confluencia del río Tercero (=Ctalamuchita) y el arroyo Saladillo / río Cuarto, tal como se estila en la provincia Santa Fe. A la altura de esa confluencia el renglón trata de campos que bordean el río Tercero (suertes E104, E113 y E20), y más allá hacia el poniente, a campos que se encuentran a unas 5 leguas al sur del mismo. El renglón incluye, de este a oeste, a los villorrios *25 de Mayo, Villa Elisa, Cuatro Caminos y Los Patos*.

*Sumario tentativo acerca de los sucesivos propietarios de los campos de la suerte E,F100 que sigue; ellos fueron: ~1680 alfaréz Alonso Díaz Ferreyra de Aguiar, Córdoba, a quién se los otorgó el gobernador de Tucumán (1681-1686), Fernando de Mendoza Mate de Luna, ~1690 Jacinto Piñero, Felix Piñero, 1860 Baldomero Martínez, 1878 Banco Argentino, 1882 Manuel J. Paz y compañía, el fisco cordobés, 1883 Alfredo de Arteaga, 1888 Sociedad de Explotación de la colonia Juárez Celman, constituida por Alfredo de Arteaga, Angel Sastre, Miguel Juárez Celman y otros, de la que se alejaron sucesivamente Arteaga y 1892 Sastre, quedando solo Juárez Celman y otros ? (estaría también 'metido' con hipotecas el Banco Nacional que quebró en 1894<sup>C79</sup> ?); nótese que paulatinamente se fueron enajenando fracciones de la suerte E,F100 de manera que hacia 1910 ya no le quedaría campo a ninguno de los últimos nombrados<sup>abj,F100</sup>. La historia del cuadrante suroeste de la suerte E,F100 –que hacia 1864 se le asignó a Albano M. de Laberge– la tratamos bajo F100.*

Isabel Massei, Marcos Juarez<sup>E102</sup>, me facilitó unas copias de unos escritos legales datados 1904 provenientes del patrimonio de su abuelo Luis Reybet, quién a la sazón actuaba como consejero legal en Cruz Alta<sup>E102</sup>. Abreviándolos, los herederos de Baldomero Martínez alegaban que en 1878 él había vendido las 20 leguas (cuadradas) al Banco Argentino, al que estaban hipotecadas, por 14. 000 pesos fuertes (la escritura haciéndose en 1878 en la ciudad Buenos Aires) como si fueran bienes personales suyos cuando en realidad eran bienes matrimoniales adquiridos junto con su esposa Dolores Funes (°1855, +1871; de hecho B. Martínez había iniciado un juicio sucesorio pero este no se había completado por falta de bienes: las 20 leguas no habrán contado como tales por estar hipotecadas) y que por herencia partes del campo le correspondían a don Justo, las srtas. Luisa, María Matilde (\*1864), María y Sara Martínez \*1867 y la nieta Gudelia María Augustina de Velazco, hija de Dolores Martínez (+1893) y su sobreviviente esposo Julio Velazco. Representados por un leguleyo Carlos Castellano, Córdoba demandaban posesión de una serie de terrenos de la colonia Juárez Celman entonces propiedad de Miguel Fillipi, María Cafferatti, Magdalena Cane, Angel Castelli, Josefa Benott, Octavio Bobla, Josefa Bollaty, Candido y Antonio Candelero, y mas especialmente, del arriba mencionado Luis Reybet, lote 104, sus hermnos Luis, lote 139, y Natalio Reybet, lote 95, su primos Juan Francisco Reybet, lote 103 y Nicolás, lote 105, su yerno José Majorel, lotes 183, 184 y bcd98 y un pariente(?) Fernando Leynaut, lote 286; el hecho que los mandantes reclamaban precisos lotes sugiere que se basaban sobre un divisorio proyectado durante el fállido juicio sucesorio. Luis Reybet parece haber actuado como defensor de todos los propietarios aquí nombrados en el juicio que a seguido C. Castellano entablo en Córdoba y que finalmente ganaron los propietarios; al margen de uno de los papeles anota que los propietarios de algunos lotes habían entretanto (fecha?) cambiado.

El Rancho (=Galpón) de Luis Peyret que alojó un gallinero.

Los mapas Laberge 1865, 1867 y Chapeaurouge 1872 tienen a la **suerte 100**, extendiéndose también al sur del río Carcarañá, como de B.(aldomero) Martínez; ya figura como dueño de ella en una escritura referente a la suerte D92 datada 1865; mas acerca de este señor y la previa historia de la suerte y también acerca de una primera colonia cordobesa<sup>abj</sup> proyectada en 1873, ver bajo el siguiente renglón F100. En el mapa Revol-Galíndez 1883 la parte norte, E100 de la suerte, el mapa la numera 100bis, es listada como del concurso (=quiebra) del Banco Argentino, un banco privado que se estableció en Buenos Aires en 1867 y que quebró en 1874; tuvo una sucursal en Córdoba: Leyes 27.9. 1874. El mapa Chapeaurouge 1893 todavía tiene a la suerte E,F100 como del Banco Argentino. Sin embargo, el libro Barbero, Cruz Alta –además de documentar la historia previa de la suerte<sup>F100</sup>– detalla en la p. 177 de que las 20 (o 18?) leguas cuadradas le fueron expropiadas al banco en quiebra por el fisco en 1882 y adjudicadas a Manuel F. Paz y compañía, –puede ser que el mismo Paz que era dueño de tranvías en la ciudad Córdoba y político cordobés?: Villafañe, Economía, p. 103 y Bischoff, Tranvías, p. 15– comprometiéndose éste de fundar una colonia con un mínimo de 200 familias europeas cada una de ellas recibiendo 20 cuadradas de tierra. A su vez los colonos estaban obligados a poblar, construir vivienda, cavar pozos, hacer corrales, etc. Existe una mensura administrativa número 71, 1886, departamento Marcos Juárez, suerte E,F100, perito Eleázar Garzón<sup>D14.Moo</sup>, 58.869 hectáreas, concurso del Banco Nacional(?) y Nazario Casas<sup>F100</sup>. Según esta mensura Baldomero Martínez vendió (o cedió?) en 1878 al Banco Argentino ante escribano Francisco J. Figueroa, registro 1, folio 78, 22 leguas cuadradas (≈60.000 hectáreas); campo que originalmente en la era colonial fuera de Jacinto Piñero. Hubo un convenio de expropiación por el fisco al banco en 1883. Extrañamente el plano tiene a la suerte E100 como cuadrada y ‘invadiendo’ al este de los arroyos Tortugas y Mojarras territorio de la provincia Santa Fe; a mas, la carátula de la mensura dice ‘propiedad de Enrique Shaw’(?); esto se deberá a un equivoco con la suertes G58, G59, H52 y H5, Camilo Aldao, a unas 5 leguas al suroestesur de Cruz Alta que fueron de hecho compradas por E. (Russel) Shaw en 1866 y algunas vendidas a Alfredo de Arteaga en 1887. Cruz Alta se sitúa en el cuadrante sureste de la suerte E,F100. Apenas al noreste del río Carcarañá figura el casco de la estancia El 25 (de Mayo). Al suroeste un menor cuadrante era de Nazario Casas con un poblado N. Casas (=Casas) sobre el Carcarañá, un campo que fuera de A. M. de Laberge y la fracasada colonia Marengo Monferrati<sup>F100</sup>. Vecinos al norte eran los herederos de Ramón Araya<sup>D101</sup>, Cesar Testoni<sup>D101</sup>, Luis Martignoni<sup>D101</sup> y un campo fiscal<sup>D91</sup>; al este Celestina A. de Peralta, José Peralta, Andrés Rodríguez, Toribio Basualdo y Alfredo de Arteaga, estos últimos cinco en con tierras en Santa Fe!, al oeste Pedro Araya<sup>E13</sup> y Pablo Sosa<sup>F102</sup>; al sur Alfredo de Arteaga, esta última siendo tierra en Santa Fe y Victor Reñé (=Regnier??)<sup>F64</sup>. Con respecto a la suerte E,F100 Alfredo de Arteaga era cesionario de Manuel J. Paz y cía., quién a su vez era concesionario de la empresa de colonia del Banco Nacional (?;=Argentino?) en concurso, el primero pagando al fisco cordobés 93.000 m.\$ n. por 10 de las 20 leguas cuadradas a expropiarse. En Leyes 3.7. 1886 figura una ley firmada por el gobernador A. Olmos que –citando una ley de expropiación ??8. 1882, y un convenio ??5. 1883– aprobó la mensura de E. Garzón<sup>arr</sup>, se dieron por pagados al Banco Nacional, a cuenta del concurso Banco Argentino, 76.771 pesos m.n., y que con 93.000 pesos m.n. ya depositados antes en la misma cuenta, correspondían al pago de las 18 leguas cuadradas y algo expropiadas, se procedió a extender una escritura a favor del gobierno cordobés; este a continuación transfirió el campo a Alfredo de Arteaga. El gobernador José Echenique (1888-1889, completó el periodo del depuesto gobernador Ambrosio Olmos<sup>N48</sup> 1886-1888) aprobó la colonia Juárez Celman de Alfredo de Arteaga: Leyes ??3. 1887. Existe una escritura por la que Alfredo de Arteaga compró un terreno, sería parte del presente campo?, a la mesa de Hacienda: registro 2, 1883, folio 163. Según Arondo, Ceres, p. 56 las tierras le fueron ‘finalmente’ transferidas (=vendidas?) por el gobierno provincial a Alfredo de Arteaga: registro 2, 1887, folio 623. Albarracín, Bosquejo 1889, p. 151 y 157 dice **colonia Juárez Celman**, 50.053 hectáreas fundada en 1887 por Alfredo de Arteaga. Existe efectivamente un expediente colonia Juárez Celman, departamento. Marcos Juárez, número 1, 1887, 50.000 hectáreas, divididas en unas 340

concesiones, propiedad de la Sociedad Colonia Juárez Celman, representante Alfredo (de) Arteaga, apoderado Leandro Gómez<sup>G57</sup>, con un proyectado pueblo Río Tercero<sup>abj</sup> en la presente parte E100 al norte del río Carcarañá. De acuerdo a Leyes 17.12. 1896, la colonia a través de Leandro Gómez, representante, se volvió a acoger a los beneficios de la ley de colonización de 1886 en respecto a las 14.504 hectáreas todavía no vendidas de la colonia Juárez Celman, que incluía las villas Río Tercero (=Campo 25) y Cruz Alta, por otros 5 años; en cambio el fisco aceptó la donación de un edificio escolar<sup>abj</sup>. De Biassi, Torriglia, p. 356 lista un plano 391, 1886, y un plano 374, 1891, ambos colonia Juárez Celman y otros dos planos 373, 1887 y 393, sin fecha, pueblo Río Tercero que merecerían ser consultados. En 1888 Miguel Juárez Celman, Angel Sastre y Alfredo de Arteaga vendieron, ellos a si mismos ?, a una Sociedad Anónima de Explotación de la colonia Juárez Celman: registro 2, folio 130. En el mapa Warner 1898 el campo aparece como colonia Juárez Celman<sup>XIntr.C46,G58</sup>); así también en el atrasado mapa de Córdoba 1924. Ríos, Colonización, 1899 lista a la colonia Juárez Celman como fundada en 1887 por una Sociedad Anónima y administrada por Leandro Gómez; el Anuario Estadística 1904, p. 114 y 118 tiene a la colonia Juárez Celman Norte, 23.530 hectáreas, fundada 1887 por Juárez Celman y compañía, propiedad de varios, administrada por Luis Vicario<sup>E113,F20</sup>. Campaña Agrícola 1908, p. 6 y 1912, p. 4 dicen de la misma colonia J. C., parte norte fundada 1887 por Juárez Celman y cía., propiedad de varios, 24.505 hectáreas. Según Barbero, Cruz Alta, p. 177 – registro 1, legajo 1, expediente ??, Archivo Histórico, Córdoba– la colonia de unas 50.000 hectáreas fue fundada en 1887 por Alfredo de Arteaga<sup>abj,G59</sup>. En 1889 Federico Könekamp<sup>I42</sup> era apoderado de esta sociedad y escribió la venta de docenas de lotes ante el escribano I. Marchand, Bell Ville, registro 9. Barbero Cruz Alta, p.174 lo lista a Federico Könekamp<sup>I46,J42,K38</sup> como municipal de Cruz Alta hacia 1895 y Kaerger, Landwirtschaft, p. 39 menciona al mismo como habiendo planeado hacia 1887 la planta urbana de la colonia vecinada al (norte del) viejo pueblo Cruz Alta<sup>F100</sup>; también lo menciona al gobernador (? , ya mas bien presidente<sup>abj</sup>) Juárez Celman como co-propietario de la colonia. En 1895, según un informe fiscal, la poblaban aproximadamente 2500 personas que constituían unas 400 familias italianas, 250 argentinas, 50 francesas, 40 españolas, 30 alemanas y 15 belgas. En 1904 la Sociedad de Explotación<sup>art</sup> todavía aparece vendiendo un terreno de la colonia. En el mapa Registro 1912, plano 2, la suerte E100 –junto con una parte este de la suerte F100– aparece como colonia Juárez Celman dividida en 285 concesiones, sin indicar dueños. El plano 1 del mismo mapa solo muestra las concesiones 1 a 214 al norte del río Carcarañá es decir, la sección E100 que aquí tratamos pero especificando a los dueños. La concesión 72 aparece con la traza de un pueblo Río Tercero, ver el villorrio Campo 25 a seguido. Procediendo de naciente a poniente los propietarios de tres o mas concesiones son Leopoldo Balancher, Luis Vicario<sup>E113</sup>, José Valario (=Balario?), Martín Balario<sup>G26</sup>, Juan Sabena, Juan Barberis, Guillermo Baldovino<sup>D113</sup>, Emilio Hegui, Alfredo Careñano, Delfín (=Delfino) Carballo<sup>C38</sup> –a Delfín Carballo, Diógenes J. Urquiza le vendió un terreno en colonia Garibaldi<sup>D101</sup>, registro 3, 1888, folio 1897v– Bautista Dellarrosa<sup>G26</sup> y Miguel Roquette. La estancia Santa Rosa (?) compuesta de 14 concesiones de Delfín Carballo, se ubicaba, río Carcarañá por medio, apenas al norte de Los Surgentes<sup>F100</sup>; los Anuarios Kraft 1919 y 1924 listan bajo Los Surgentes, estancieros, a Delfín Carballo; los Anuarios Kraft 1929 y 1935 bajo Los Surgentes listan como estanciera a <sup>I1133</sup>Rosa A.(raya)<sup>C43</sup> de (Delfín) Carballo. Los Anuarios Kraft bajo Los Surgentes listan en 1941 a Felipe (Carballo) Araya, estanciero, en 1945 a Felipe Carballo Araya, colonizador y a la sucesión de Felipe Araya, estanciera, en 1952 a Estela (=Niña?) Carballo Araya, colonizadora y la sucesión de Felipe Aanciero, y en 1958 a Estela Carballo Araya, colonizadora y a Estela y Raúl Araya, estancieros. Una presentación 2017 de Gabriela Peretti acerca de la colonia Juárez Celman en el [www](http://www) aclarará algo mas la historia de la misma; ver también F100.

En el mapa Igm 1950 figura al sur del pueblo General Roca y legua y media al noroeste del río Carcarañá un villorrio **Campo 25** (=Colonia 25=pueblo 25 de Mayo) dentro de un cuadrulado de lotes. Mario R. Bonavía, [www.pueblos y caminos](http://www.pueblos y caminos), relata que se formó a partir de 1892 dentro de una estancia Veinticinco de Luis Vicario<sup>art</sup>, cuando los hermanos Romano y Juan Tieppo, hijos de inmigrantes establecidos en Casilda, compraron a Vicario un lote de 4 ha y establecieron una carnicería; alberga hoy día una escuela rural no. 269 que le da alguna estabilidad. Núñez, Surgentes,

p. 135 dice que las tierras de la colonia Juárez Celman le pertenecieron a una Compañía de Tierras y Colonización –será la sociedad anónima antes citada ?– y que el pueblo que no progresó como se esperaba, iba llamarse Río Tercero. Santiago Bartolomé Riberi (\*1845, Busca, Cuneo -<sup>+</sup>1910,<sup>∞</sup>1874, María Teresa Beltramo,\*1855, Dronero, Cuneo-<sup>+</sup>1923, Los Surgentes, <sup>→</sup>1883, Génova-Argentina, vapor Sirio, Societá Italiana di Transporti Maritimi), llegaron a la colonia Juárez Celman en 1904 y en 1909 erigieron la capilla Santa Ana en la concesión 206, campo 25 (de Mayo): Gladys R. Sánchez de Ferroni, Cruz Alta, 2009. En el English Directory 1923, p. 100 aparece un J. Thevenard<sup>H29</sup>, estancia Las Barrancas (del río Carcarañá<sup>E104?</sup>), Juárez Celman, FC. C. A.: habrá sido una parte de la colonia J. Celman.

Paréntesis basado en el libro Malpiedi, Arteaga y otras fuentes. Alfredo Pedro de Arteaga, (\*1840, Montevideo -<sup>+</sup>1900, <sup>∞</sup>Buenos Aires, Juana Morlanne e Irigoyen; dos hijos Alfredo y Francisco) de origen vasco, estudió ingeniería en el Kings College, Londres. Después residió principalmente en Rosario donde en 1865 fundó la primera fábrica de gas para el alumbrado de la ciudad. En 1871 fue nombrado miembro y en 1875 presidente de una comisión rosarina que gestionaba el ingreso de inmigrantes y disponía su distribución en la ciudad y las colonias agrícolas. En 1873 fue uno de los miembros fundadores del Club Social Rosario. En 1872 estableció la primera línea de tranvías tirados por caballos en Rosario. En 1878 fue co-fundador junto con Belisario (N.) Ortiz<sup>G65</sup> y otros de una empresa Tramway Ciudad de Córdoba, ver websites tranvías y Bischoff, Tranvías, p. 13. Durante la presidencia de Miguel Juárez Celman<sup>abj</sup> Arteaga fue comisionado nacional de inmigración. En 1891 los esposos Arteaga inauguraron la reconstruida iglesia de Cruz Alta que se había quemado en 1899: website cruz alta. Viajó repetidamente a Europa para reclutar inmigrantes, principalmente campesinos, para las colonias agrícolas. Tuvo parte junto con Miguel Castellanos en la fundación de las colonias santafecinas Iriondo y Arteaga, próximas al actual pueblo Arteaga al que el ferrocarril llegó en 1888. En 1886 Arteaga compró un campo entonces todavía próximo a Cruz Alta, después ubicado cercano a Camilo Aldao, Córdoba en el que construyó el casco de la estancia / colonia SantaLucía<sup>G58,G57</sup>. Hacia 1886 Arteaga adquirió una gran extensión, más de 50.000 hectáreas, cercana a Cruz Alta donde fundó la colonia Juárez Celman; para administrarla creó una Sociedad de Explotación de la Colonia Juárez Celman. Alfredo de Arteaga pereció en un accidente de tren cuando se dirigía a Estambul (=Constantinopla), Turquía.

Portón de entrada de la antigua estancia Santa Rosa de los Carballo Araya. Foto María Esther Gasparini.

Paréntesis: Herrero, Índice Biográfico describe que Miguel (Jerónimo del Corazón de Jesús) Juárez Celman (\*1844, Córdoba -<sup>+</sup>1909, Arrecifes) fue un huérfano criado por su abuelo materno José Celman; era un medio-hermano de Marcos Nicanor Juárez<sup>C45</sup>. Fue abogado y político cordobés, casándose con Elisa Funes, hija del Tomás Funes<sup>B107</sup> de la estancia La Paz, Ascochinga, Córdoba. Julio A. Roca estaba casado con la hermana Clara Funes (<sup>+</sup>1890), de quien después heredaría la estancia La Paz. Miguel J. C. pasó a ser gobernador cordobés (1880-1883), senador y al final presidente de la Nación (1886-1890). Propagó una política económica exageradamente liberal de estilo *laissez faire*. Su período presidencial fue acompañado por una especulación galopante que desembocó en una crisis económica: ver Panettieri, Historia, p. 132 y Balestra, Noventa. Latzina, Diccionario, p. 220 afirma que todo el mundo, incluso los changadores y las prostitutas, jugaba a la bolsa y especulaba en terrenos y que eran capaces de mismo comprar sin pestañar acciones de una supuesta mina de macarrones !. M. Juárez Celman fue forzado a renunciar por una revolución liderada por los militares hermanos Campos y apoyada por un entonces nuevo partido político, la Unión Cívica, dirigida por Aristóbulo del Valle. A M. J. Celman lo sucedió su vicepresidente Carlos Pellegrini (1890-1892) quién en buena medida logró enderezar las finanzas. Durante la presidencia de Celman (1888-1890) se constituyó una Sociedad de Colonización (=Explotación?)<sup>arr</sup> de la que

Miguel Juárez Celman y Angel Sastre (\*1850, Buenos Aires, ∞1872, Concepción Núñez, \*1853), presidente del Banco Nacional, que quebró hacia 1890<sup>XIntro,E87</sup>; Mulhall, Handbook, 1885 todavía lo tiene como vice-presidente, Banco Nacional, Alsina 543, Buenos Aires –en 1895 A. Sastre fue censado como hacendado, residente en Buenos Aires– eran principales accionistas y que compró a Arteaga, Sastre y Juárez Celman 8 1/2 leguas cuadradas de campo cerca de Cruz Alta; hubo después un pleito entre la mencionada Sociedad y Angel Sastre, este último debiéndole dinero a la primera, ver Portela, Alegato 1906, p. ?? . Ángel Sastre vendió a Miguel Juárez Celman: registro 2, 1892, folio 312, protocolización. Aunque Arteaga era co–misionado de inmigración del presidente Miguel Juárez Celman (Cecilia De Haes, San Luís, comunicación 2006) aparentemente no figura entre los accionistas de la citada sociedad. En el mapa Menchaca 1913 Angel Sastre<sup>N36</sup> figura como propietario de una estancia Las Retamas, cerca de Santi Espiritu, Santa Fe y un campo cerca de Rosetti, Santa Fe; en 1873 fue junto con Arteaga socio fundador del Club Social Rosario; acerca de los Sastre, ver E21, E87, F84, F23 y F22. Probablemente la superficie arriba mencionada eran las áreas juntas de las colonias Juárez Celman y Rosarito<sup>G57,G59</sup> que Arteaga todavía no había vendido a colonos. Fue un negocio, o mismo un negociado, muy criticado por la vocífera oposición del presidente. En 1904 una Sociedad Anónima Colonia Juárez Celman hizo rematar en Cruz Alta 7.000 hectáreas de ‘campo virgen’ con una base de 45 pesos la hectárea ofreciéndose para las inspección de los campos carruajes saliendo los martes de la estación General Roca y los viernes de la estación Juárez Celman (=Cruz Alta): anuncio en Caras Caretas 3. 1904. En 1908 el dr. Miguel Juárez Celman, estancia La Elisa – supongo que se trataría de su estancia cerca de Pergamino? a la que se retiró después de 1890–, es listado en el semanario Unión 24.9. 1908 como expositor en la primera exposición-feria de la Sociedad Rural de Unión, Bell Ville.

La banda norte del río Carcarañá, parte oeste del renglón E según los mapas Warner 1903 y Córdoba 1924.

Sigue al oeste la **suerte 13**, serie B, de la que existe una mensura administrativa número 37, 1864, departamento Marcos Juárez, propiedad de Severino Ferreyra y cía., Pozo del Burro (=Paso de la Burra en el plano, también un paso del Monte Redondo), 2 leguas cuadradas (≈5.412 has), atravesado por camino de la Costa del Río (Carcarañá) y otra número 141, departamento Unión, 1864, 5.402 hectáreas, propiedad fiscal, pedanía Saladillo, suerte 13, serie B. llevada a cabo por Albano M. de Laberge en 1864: tenía 1 legua y 26 varas de frente sobre el río Tercero (=Carcarañá) y 2 leguas 86 varas de fondo; la carátula del expediente de mensura dice que era propiedad de Seferino (=Ceferino) Ferreyra y cía.; Villafañe, Economía, p. 67, lista a Seferino Ferreyra<sup>F20,F83,H28</sup>, ‘dirigente oficialista, hermano del gobernador, fue embajador en Francia’ comprando al fisco en 1864 dos leguas cuadradas, pedanía Saladillo, por 4.400 pesos fuertes: registro 2, 1864, folio 130. El expediente de mensura dice que en 1804 el campo había sido propiedad de un (Juan) Inocencio Carranza –figura como vecino propietario residente en Cabeza de Tigre en la mensura 1798 del campo de los Piñero<sup>E100</sup>: Cáceres, Arbitraje, p. 245– pero del quién no había rastro, ni tampoco de sus herederos, por lo cual se calificó a la suerte como fiscal; al este estaba limitada por la suerte 101, realmente por la suerte E100, de Baldomero Martínez, al oeste por la suerte 103, realmente por la suerte E102<sup>abj</sup>, de los Araya (=Araya =Aralla =Arroyo) y al norte por campo fiscal; el plano adjunto indica que a lo largo del margen norte del río Carcarañá corría un camino de la costa. Los mapas Laberge 1867 y Chapeaurouge 1872 tienen a la suerte E13 de M.(anuel A.) Ocampo, hijo<sup>CVMaría,H28</sup>; es que Ceferino Ferreyra (y cía.) traspasó el campo por una escritura a Manuel A. Ocampo –quién probablemente era su socio (=‘y cía.’)– : registro 2, escribano Moisés Escalante, 1865, folio 182v. Por una escritura en el registro 3, 1871, folio 999 se liquidó la sociedad Ceferino Ferreira y cía. entre C. F. y Manuel A. Ocampo. La mensura 1920, colonia Jerusalén<sup>E102</sup> aclara que la compra de la suerte E13 por Pedro<sup>I</sup> Araya a M. A. Ocampo se escrituró en 1873 ante el escribano Federico Llobet, Rosario y se protocolizó en 1874 ante el escribano Clodomiro Arzac, registro 2, folio 522, Córdoba. El mapa

Revol-Galíndez 1883 no cubre a esta suerte pero el mapa Chapeaurouge 1893 la tiene fusionada con la suerte D92, mal-numerada 90, y (ambas) como de Araya; de hecho la suerte E13 ya era de Pedro<sup>I</sup> Araya en 1874 según la mensura suerte E102, Lobatón de ese mismo año<sup>abj</sup>.

Sigue al oeste el lote E102, la parte norte de la **suerte 102**; antes de proceder con ella es conveniente de injertar un extenso paréntesis acerca de la familia Araya. Ya mencionada bajo An17, D101, D92, D113, D128 y E13 y a mencionarse otras veces mas bajo E113, F20 y F102, miembros de esta extensa y ramificada familia llegaron a ser dueños, alrededor de 1890, de unas 50 leguas cuadradas de campo ubicadas al noreste<sup>D101</sup>, al norte<sup>D92,E13,E102</sup> al noroeste<sup>D,E113,D128</sup> y al sur<sup>F102</sup> del actual pueblo Inrville. Barbero, Cruz Alta, p. ?? documenta que ya alrededor de 1810 varios Araya residían en Cruz Alta, algunos también lo hacían en Saladillo<sup>F113b</sup>: Bischoff, Saladillo, p. 50. Ya repasamos la genealogía de la familia bajo D101 y D128 en base a Linares, Araya, el website familysearch y otras fuentes pero ahora, recortándola de algunos miembros y ampliándola con otros miembros, comenzamos con <sup>I</sup>Pedro José Araya<sup>D101,D128</sup> (\*1737, ∞María Antonia González), quien tuvo entre otros hijos a <sup>II</sup>José Araya<sup>D101,D128</sup> (\*1764-+>1822, ∞<sup>I4</sup>Pabla (=Paula) Gutiérrez, \*1772, ella una hija del maestro de la posta Lobatón, <sup>I</sup>Francisco Gutiérrez<sup>E113,F102</sup> +1784) y a <sup>III</sup>Laureano Araya (\*1783-+<1854, ∞María Ignacia Fernández,\*1794); en 1814 este último era un vecino de Saladillo<sup>F113bis</sup>: Bischoff, Saladillo, p. 50, o mas bien de la banda noreste del río Tercero, frente a Barrancas<sup>E20</sup>: wwbsite familysearch, censo 1813, foto 906, él labrador. Los esposos <sup>II</sup>José Araya y P. Gutiérrez tuvieron un hijo <sup>III</sup>Fernando<sup>I</sup> Araya (\*1778-+~1826, Córdoba, ∞Narcisa Rivarola (=Ribarola), \*1782-+1863, Cruz Alta; su padre debe haber sido Ramón Rivarola quien entre 1797 y 1805 fue maestro de la posta Cabeza del Tigre y quién en 1803 actuó como agrimensor: Bleynat, Desalojo). Fernando<sup>I</sup> A. fue maestro de posta y/o comandante de Cruz Alta entre 1819 y ~1829. F.<sup>I</sup> Araya y N. Rivarola tuvieron a su vez siete hijos, de los que solo los cinco mas jóvenes son mencionados como propietarios de campo por aquí: <sup>III3</sup>Reyes Araya<sup>o</sup>.An17,D101 (\*1812-+~1879, ∞1846, Bell Ville, Victoriana Almirón, \*1829), censados en Cruz Alta, en 1869, él como trabajador; Reyes A. fue entre más o menos 1841 y 1861 maestro de posta y/o comandante y/o juez en Cruz Alta, alternando en algunas de esas funciones con <sup>III6</sup>Higinio Sosa<sup>F102</sup>. En 1861 R. A. fue testigo de la exhumación de los restos del virrey Liniers y sus compañeros<sup>F100</sup> fusilados en 1810. En 1873 Reyes A. solicitó el deslinde del campo Lobatón<sup>E102,F102</sup> una parte del cual él y su hermano Fernando<sup>II</sup> Araya eran dueños; en ese mismo año hubo un malón entre Lobatón y Saladillo liderado por el cacique Indio Blanco en 1873: Mollo, Della Mattia, p. 203. Los esposos <sup>III3</sup>R. Araya y V. Almirón tuvieron unos once hijos/as<sup>D101</sup> de los que ya mencionamos dos <sup>III31</sup>Manuel<sup>An17</sup> y <sup>III33</sup>Rosa<sup>C39</sup> –ambos figuran solicitando una mensura judicial 1863: escribanía 1, legajo 513, expediente 13– y ahora agregamos otra hija que aquí interesa, <sup>III32</sup>Presentación Araya<sup>F102</sup>. <sup>III4</sup>Fernando<sup>II</sup> Araya (\*1824-+1887, Bell Ville, ∞1864, Bell Ville, Petrona (Peredo) de León, \*1839-+1916, Bell Ville, ella, bautizada en Villa Nueva con el apellido de su madre Manuela de León<sup>An112,E113,F102</sup>, puede que haya adoptado a partir de ~1870 el apellido Peredo de su ilegítimo padre ?); de ambos, Fernando y Petrona existen copias de las actas de defunción en el Centro Histórico Bell Ville. De Fernando Araya y Petrona Peredo todavía se conserva en Bell Ville su histórica casa: Wikipedia, 2018, Bell Ville. Fueron censados website familysearch en Cruz Alta en 1813, foto 894, <sup>III</sup>Fernando<sup>I</sup> Araya, ‘asendado’, \*1788, Narcisa, \*1891, Patricio, \*1809 y <sup>III3</sup>Reyes Araya,\*1812 y en 1840, foto 32, <sup>(III)</sup>Narcisa Rivarola \*1786, viuda<sup>arr</sup> junta con <sup>III3</sup>Relles Aralla (=Reyes<sup>o</sup> Araya) \*1814, <sup>III6</sup>Feliciana<sup>o</sup>, \*1817, <sup>III5</sup>Domingo \*1820, Felipe \*1826 (fallecido jovencito?), <sup>III4</sup>Fernando<sup>II</sup> \*1830 y <sup>III?</sup>Calletana (=Cayetana) Araya \*1834 (fallecida jovencita?); <sup>III7</sup>Patricio<sup>I</sup> no figura con ellos. <sup>III4</sup>Fernando<sup>II</sup> Araya se censó él mismo como trabajador en Cruz Alta en 1869 junto con sus hermanos Reyes, Domingo y Feliciano; él actuó como político en Bell Ville alrededor de 1877: es repetidamente mencionado en ese sentido por Villarroel, Bell Ville, p. 360 y otros; fue colector de impuestos y/o juez y/o maestro de posta y/o comandante de Cruz Alta entre aproximadamente 1855 y 1877, en este último año fue depuesto como comandante; su esposa Petrona A. fue co-fundadora en 1871 de una sociedad de beneficencia, ver Villarroel, Bell Ville, p. 45; figura en el censo 1895 departamento Unión, como Petrona Peredo de Araya, casada, estanciera, declarando haber tenido 13 hijos aunque Schiavoni, Inrville, p. 39 sugiere que tuvo solo 10 hijos; a ellos

volvemos mas adelante, <sup>1115</sup>Domingo Araya (\*1825, <sup>∞1</sup>1846, Bell Ville, Petrona Aragón, censado él junto a Reyes y Victoriana Araya, viudo, trabajador en 1869 en Cruz Alta, <sup>∞II</sup>Pedrona López), él actuó en una refriega con indios en 1853 en las cercanías de Cruz Alta pero después desertó: Barbero, Cruz Alta, p. ??; <sup>1116</sup>Feliciana Araya<sup>D128</sup>, (\*1824, censada soltera en 1869, Cruz Alta), ‘distinguida señora de tradicional familia’, en 1878 custodiaba la llave de la iglesia de Cruz Alta; podría ser la misma (?) Feliciana Araya, censada en Rosario en 1895, \*1815, Buenos Aires (?) viuda, <sup>∞</sup>~1865, Ricardo Grau, \*Cataluña (?) y <sup>1117</sup>Patricio<sup>I</sup> Araya (\*1811, Córdoba-<sup>+</sup>~1884, censado soltero, estanciero, Cañada de Gómez en 1869, <sup>∞</sup>~1870, Pabla (=Paula) Montenegro<sup>F102</sup>, \*1859-<sup>+</sup><1899, ella Pabla M. viuda, <sup>∞II</sup>1885, Lobatón, Santos (Serapio) Araya (\*1856-<sup>+</sup><1899; los padres naturales de este último fueron Fernando<sup>II</sup>(?) Araya y Cornelia Montenegro (o Galván) \*1841); en el plano de la mensura sin aprobar número 9, 1896, suerte E,F 102 Santos Araya figura ocupando la casa que fuera de Patricio<sup>I</sup> Araya). Patricio<sup>I</sup> y Pabla tuvieron dos hijos: <sup>1117I</sup>Patricio<sup>II</sup> (\*1870, bautizado San José de la Esquina, <sup>∞</sup>1891, Tecla Sosa Cordero, \*1873, Santa Fe) y <sup>11172</sup>Aurora (\*1875, <sup>∞</sup><1898, Jesús María Cordero); acerca de cinco hijos de Santos A. y Pabla Montenegro, ver F102. El Commercial Directory 1897 lista bajo Ruidillo (=Saladillo) al hacendado Santos Araya<sup>abj</sup>. Ahumada, Acceso 2, p. 20, basándose sobre las mensuras judiciales, departamento Marcos Juárez, sin aprobación número 9 y y aprobada número 1<sup>abj</sup> lista sumariamente a los descendientes de José Araya (<sup>∞</sup>Pabla Gutierrez): Pedro<sup>#</sup>, Fernando<sup>#</sup>, Reyes, Celestino, Pablo(?), Patricio<sup>#</sup>, Feliciano y Juana(?) Araya sin distinguir la pertenencias de algunos homónimos<sup>#</sup> a diferentes generaciones.

Los esposos <sup>13</sup>Laureano Araya y M. I. Fernández tuvieron, a mas de tres hijas, a los hijos <sup>132</sup>Ramón José Araya<sup>D101</sup>, y <sup>131</sup>Pedro<sup>I</sup> Araya<sup>D101,D92,D113,D128,E104,E113,F102</sup> (\*1823, Córdoba -<sup>+</sup>1887, Saladillo, <sup>∞</sup>1845, Josefa Rodríguez, <sup>∞I</sup>1854, María Emilia Casas, \*1841, San Lorenzo -<sup>+</sup>1856, San Lorenzo; <sup>∞II</sup>~1858, (María) Josefa Acevedo Villamayor (=Montemayor), \*1845, Rosario); los esposos P. Araya y J. Acevedo censados en 1869 junto con los hijos <sup>131I</sup>Pedro<sup>II</sup>, <sup>1313</sup>Pepa (=Josefa), <sup>1314</sup>Felipe (Ricasoli) y <sup>1315</sup>Abraham (Lincoln), a estos y otros hijos volvemos mas abajo, en Rosario, él estanciero; fue juez de paz en San Lorenzo, Santa Fe 1857-1859, se añadió el segundo apellido Avenada, un revés de los Adán (y) Eva bíblicos, tuvo campo en las cercanías del pueblo / convento de San Lorenzo –el mapa Laberge 1867 muestra por allí a dos franjas contiguas extendiéndose al sur del río Carcarañá como propiedad de <sup>131</sup>P.(edro<sup>I</sup>) y <sup>132</sup>R.(amón J.) Araya; se debe tratar del campo que el bisabuelo <sup>I</sup>Pedro José Araya<sup>D101</sup>, había comprado allí en 1767 como parte de las tierras que se le expropiaron a los jesuitas, ver Linares, Genealogía Araya, E86 y G58. Su abuela materna Teresa Medina en 1862 le vendió por \$ 800 bolivianos a Pedro<sup>I</sup> A. un terreno de pastoreo en Carcarañá de 800 varas de frente sobre el río por 4 leguas de fondo: Linares, Arayas. En 1864 Pedro<sup>I</sup> y Ramón Araya protestaron contra la expropiación de parte de sus campos en las cercanías de la futura estación Roldán a favor del F.C.A.: Scalabrini Ortiz, Ferrocarril, p. 131. Schiavoni, Inriville, p. 49 dice que ‘aseveran que Pedro<sup>I</sup> Araya había sido dueño de 80.000 hectáreas que perdió durante el gobierno del general Rosas’, lo que no aparece creíble, y que posteriormente recuperó su fortuna trabajando como leñador (proveedor de leña?, era un producto muy buscado en esa época en Rosario); se referirá mas bien a campos perdidos a consecuencia de la rebelión mencionada abajo y a buenos negocios como probable abastecedor del ejército aliado en el Paraguay<sup>B101</sup>. En el ‘tercer combate de San Lorenzo’ –acerca del segundo combate de San Lorenzo 1846 entre una escuadra anglo-francesa y tropas del general Lucio N. Mansilla, ver Biraghi, Batatas, p. 218– en ocasión de las elecciones a gobernador en 1865 <sup>131</sup>Pedro<sup>I</sup> Araya lideró un grupo de correligionarios políticos del ‘Club del Pueblo’, entre ellos <sup>132</sup>Ramón Araya y Leonardo Nicolorich<sup>As316</sup>, contrarios al candidato Nicasio Oroño del clan de los Cullen, Club Libertad y a mano armada invadieron el comicio de San Lorenzo, Santa Fe, al costo de nueve muertos y treinta y tres heridos; el juez de paz a cargo, (Juan?) José Andino tuvo que refugiarse en el Convento, entonces ya franciscano en lugar de jesuita<sup>arr</sup>. Araya y sus gentes se hicieron dueños del comicio, ‘los paisanos votando varias veces como para sacarse las ganas’: diario San Lorenzo 7.8. 2009 y Marco-Ensinck, Rosario, p. 179. A mediodía llegaron fuerzas gubernamentales y dispersaron a los en

rebelión'; sin embargo el gobernador electo, Nicasio Oroño (1865-1868) aparentemente ordenó cerrarel juicio para promover la paz interna; puede sin embargo ser que el asunto le haya costado a P. Araya sus campos santafecinos. Alonso-Teran, Documentos, p. 141, listan un pedido por Pedro<sup>I</sup> Araya, Rosario, de una copia de una escritura, al parecer de 1775, acerca de terrenos que fueron de Manuel Ignacio Diez de Andino. Ramón (J.?) Araya, juez de paz en 1871 hizo poner en cepos a un italiano enfermizo lo que provocó una protesta del cónsul italiano en Rosario causando la exoneración (=despido) de R. Araya: Biraghi, San Lorenzo, p. ??.

Registro de la marca de hierro  $\theta$  p por Pedro<sup>I</sup> Araya e hijos en 1882 según el website la reredención, inriville.

En los años '40, cuando yo todavía era chico, oía hablar de ellos, los Araya inrivillenses del 1900 tenían fama de haber sido obsesivamente devotos, 'molto mangia-hostias ma non cristianos con los chacareros' como me repetía don Bautista 'Bachicha', entonces un anciano quintero italiano en La Maya<sup>G26</sup>, probablemente cuando mas jovencito uno de sus colonos participantes en el 'Grito de Alcorta' 1912<sup>F102</sup>; ver también los nombres que dieron a sus varias estancias o puestos: Jesús Nazareno, Monte Calvario, La Redención, Nueva Jerusalén: Schiavoni, Inriville, p. 65. Devrient, 70 Jahre, p. 83 sospechaba que fueron 'las Araya, viejas hermanas rezadoras'<sup>D128</sup> quienes le mandaron a un padre Angelo todavía allá por el año 1930 a su estancia La Constancia<sup>F22</sup> para que confesara a su esposa Justa, una 'hereje' por razón de su casamiento luterano, pero esta declaró que 'no tenía nada que confesar'. Acerca de otros Araya ver An17, As19, y D101. Incidentalmente, una estación (Pedro) Araya, Santa Fe, cercana a San Lorenzo, según Udaondo, Estaciones, p. 16 y Herrero, Indice Biográfico se llama así de acuerdo a un Pedro Araya (\*1875), estanciero, hijo de un A.(?) Araya.

(La sucesión de?) Pabla (Gutiérrez de ?) Araya, (solicitó?) un mensura: escribanía 3,1865, legajo 133, expediente 15; en 1866 <sup>1113</sup>Reyes Araya, Cruz Alta, representado por Manual Salvatierra y Miguel Amuchástegui, Córdoba, se hizo confirmar, para si y sus compartes ?, por el juez Temístocles Castellano<sup>174</sup>, Córdoba, que el Monte de las Bandurrias, Lobatón 3 1/2 leguas de frente y 2 leguas de sábanas al norte –nada se dice acerca de las sábanas al sur<sup>F102</sup>!– cuyos títulos se habían extraviado y que habían sido posesión de su finada abuela <sup>14</sup>Pabla Gutiérrez, 'muger legítima' de <sup>11</sup>José Araya y hermana de <sup>15</sup>José Matías (=María) Gutiérrez<sup>abj</sup> y que había estado ocupado hasta 1820 cuando fue abandonada por razón de los indios. A esto podría también referirse el documento Reyes Araya, mensura, escribanía 1, 1864, legajo 162, expediente 16<sup>D101</sup>. Existe también una mucho mas tardía mensura judicial no aprobada, departamento Marcos Juárez, número 9, 1894, agrimensor Agustín J. Villarroel, 42.246 hectáreas, El Lobatón, propiedad de sucesores de Gutiérrez. La mensura, que parece haber sido demandada por Juana A.(ragón) de Sosa y Anastasia P.(iñeiro) de Sosa<sup>F102</sup> midió una superficie de 42.904 hectáreas para la completa suerte E y F102, algo mayor que la determinada previamente por Quintiliano Tizeira en 1874<sup>abj</sup> pero como esta mensura se 'reprobó' (=no se aprobó judicialmente) la diferencia no tuvo consecuencias; sin embargo, es esta mensura la que mejor aclara el origen de la suerte E,F102. Ahumada, Acceso 2, p. 19 extrajo de ella que la suerte E,F102 'nació' con la denuncia que hizo Matías J. Gutiérrez en 1797 de un terrenos denominado Los Papagayos, región de Lobatón, curato Río Tercero Abajo, un procedimiento que comenzó durante la gobernación cordobesa de Rafaél de Sobremonte (1783-1797) y que recién se concluyó años después. Fue demorado en 1803 cuando un Simón Fuensalida (\*1757, hijo de Fermín Fuensalida<sup>E113,D125</sup>; en 1798 era comandante y en 1806 juez de Saladillo: Barbero, p. 59) 'denunció estas tierras'. El agrimensor Jorge Row(e?) las mensuró –4 leguas de frente, del monte de Papagayos<sup>F102</sup> hasta el paso de Pereyra<sup>E104</sup> ambos lugares sobre el río Carcarañá, con sábanas de dos leguas al sur y de dos leguas al norte– pero Row(e?) opinó que eran de <sup>15</sup>Matías José Gutiérrez<sup>F102</sup>, quien ya las había denunciado en 1797; Matías J. G. era maestro de la posta Lobatón; su padre <sup>1</sup>Francisco G. había sido 'mas de 30 años' un capitán que peleó las invasiones indias. Siguió un pleito que estableció que el campo le

correspondía a su padre Francisco Gutiérrez, –figura como capitán fronterizo en un documento de 1777 acerca de un malón ocurrido al suroeste de Monte de la Leña<sup>G26</sup>: Mollo-Mattia, Asalto Cañas, y también fue maestro de la posta Esquina de Lobatón, después conocida como posta, o mismo solo puesto, del Difunto Gutiérrez sobre el camino real Buenos Aires-Córdoba-Lima<sup>E113,F102</sup>– por un contrato con el gobernador de Córdoba, Gerónimo de Matorras (1767-1775), y que lo había heredado Matías José Gutiérrez. Este había colaborado en la medición y tasación de terrenos realengos<sup>abj,E104</sup> y merecía las tierra en recompensa por los servicios prestados a la Corona real. Así lo sentenció el gobernador de Córdoba (1807-1810) Juan Antonio Gutiérrez de la Concha (\*1760, Santander, España -<sup>+</sup>1810, Cabeza del Tigre); no se imaginaría el gobernador en ese momento que iba terminar fusilado cerca del campo en cuestión<sup>F100</sup>. Al campo lo heredaron después los hijos Matías José Gutiérrez: Pablo(/a), Bruno, Dorotea y María Gutiérrez; cuya tentativa genealogía era: <sup>1</sup>capitán Francisco Gutiérrez, Cruz Alta (\*1731-<sup>+</sup>1784,<sup>∞</sup>Clara Juárez,\*1733) con hijos <sup>11</sup>Bruno<sup>o</sup> (\*1750,<sup>∞</sup>??) <sup>12</sup>Dorotea<sup>o</sup> (\*1758,<sup>∞</sup>Tomás Piñero,\*1749), <sup>13</sup>Hipólito (\*1760), <sup>14</sup>Pabla<sup>o</sup> (\*1768, <sup>∞11</sup>José Araya<sup>D101,D128</sup>, en 1822 ambos residían en Cruz Alta), <sup>15</sup>Matías José (=Matías Pablo(?)<sup>o</sup> =José Matías,\*1770,<sup>∞</sup>1801, Petrona Xara (=Jara),\*1777) y <sup>16</sup>María<sup>o</sup> (Francisca,\*1774,<sup>∞</sup>(José) #Crisóstomo<sup>o</sup> Sosa<sup>F102</sup>). A las personas superscriptas <sup>o</sup> también las enumera Ahumada, Acceso 2, p. 20. Ferreyra Padrón 1779, lista a los esposos capitán Francisco Gutiérrez y Clara Juárez con los hijos Bruno, Hipólito, Dorotea falta, #Pabla, Matías, y María #Francisca, los marcados # siendo los que también figuran en el censo 1822. Alonso-Teran, Documentos, p. 22 listan una escritura rosarina por la que Paula Gutiérrez, esposa de José Araya, Esquina de Lobatón, le compró en 1788 a un Basilio Quinteros, Cruz Alta, terrenos en Isletas de los Troncos, Esquina de Lobatón: se referirá a El Tronco o Los Tronquitos, lugares dentro de respectivamente los lotes E102 y F102. José Mathias (=Matías José?) Gutiérrez, agrimensor y José Araya actuaron juntos durante una mensura<sup>F100</sup> que tuvo lugar en 1797. Matías J. Gutiérrez estuvo involucrado en un pleito por unas mulas: escribanía 4, 1805, legajo 25, expediente 1.

Cuando en 1864 la comisión Topográfica comenzó a operar en el area<sup>E100</sup> se encontró que las tierras de los Gutiérrez eran pretendidas por sus descendientes Sosa y Araya pero que los títulos pertinentes se les habían extraviado cuando hacia 1820 habían sufrido repetidos malones indígenas y se retiraron de Lobatón. Ahumada, Acceso 2, p. 22 relata que la comisión se ocupó de fundamentar los derechos de la familia teniendo al juez pedáneo de Bell Ville preguntando a los pobladores locales acerca de la ubicación, extensión y ocupación de sus propiedades en Lobatón y Bandurrias. En representación de los herederos Mercedes y Mariano Sosa –y posteriormente también de Reyes Araya y sus hermanos– el agrimensor Félix María Olmedo, ex-integrante de la citada comisión Topográfica de 1864, hacia 1870 reactivó en Córdoba ciudad los trámites para la reconstitución de los títulos de propiedad. Olmedo presentó al juzgado a cargo del asunto los informes de la comisión Topográfica suplementados por un escrito de S. Echenique acerca de cuales campos habían sido de Matías y Paula Gutiérrez y si después sus descendientes Sosa y Araya, los habían seguido ocupando por un período de no menos de treinta años; tanto la comisión Topográfica como el fiscal de tierras favorecieron las pretensiones de los herederos Sosa y Araya. La comisión Topográfica había adicionalmente precisado que la propiedad consistía de la suerte 102, serie A, lindando a su vez (además de unas suertes al norte no precisadas), con la suerte de Baldomero Martínez<sup>E100</sup>, no se menciona la suerte E13, al este, la suerte de Nicolás Pintos<sup>E104</sup> al oeste y con las suertes fiscales G58<sup>A</sup>, G57<sup>A</sup> y G27<sup>A</sup> al sur: escribanía 4, 1872, legajo 153, expediente 11, folios 1 y siguientes; es mismo posible que el agrimensor (Santiago) Echenique, miembro de la comisión había preparado una mensura de la suerte que se habría extraviado durante los prolongados trámites. El asunto se cerró con una mensura judicial con aprobación, número 1, departamento Marcos Juárez 1874 de la suerte E102 solicitada por los hermanos Reyes, Fernando y Pedro Araya y que incluyo una división del terreno entre los varios sucesores de Matías J. Gutiérrez.

La banda norte del campo de Lobatón E102 pasó a ser después parte de la pedanía Espinillos y la banda sur a ser parte de la pedanía Saladillo, ambas pertenecientes al antiguo departamento Unión. De la banda norte se derivaron la ya tratada suerte E13 y el lote E102 que conjuntamente hacia 1900

se conocieron como campo Espinillos mientras que la banda sur, lote F102 se siguió conociendo como campo Lobatón, probablemente porque era sobre esta última banda que se ubicaba la posta (Esquina de) Lobatón. Volvemos ahora a la arriba ya citada mensura judicial aprobada, departamento Marcos Juárez, número 1, 1874, El Lobatón, 38.243 hectáreas, propietarios <sup>1113</sup>Reyes Araya y compartes y ejecutada por el agrimensor Quintiliano Tizeira. A esta misma mensura 1875 de Tizeira debe referirse el documento asentado en la escribanía 2, juzgado civil (Moisés Escalante), 1875, legajo 194, expediente 19. La mensura trata de los campos de la completa suerte E,F102, es decir tanto al norte del río Carcarañá, lote E102, como los al sur del mismo río, lote F102. De hecho la mensura se inició en este último lote y apenas allí terminada se procedió a la división toda la suerte E,F102, interviniendo el juez comisionado Honorio Delgado; este mismo señor incidentalmente fue más tarde nombrado sub-comisario de la pedanía Saladillo: Leyes 12.10. 1885. Para empezar se convinió que había que sustraerle 2 ½ leguas cuadradas a la superficie de la suerte ya que debido a tratos previos con Reyes Araya y sus representados (estos siendo sus hermanos y también los sucesores de <sup>11</sup>Bruno y <sup>12</sup>Dorotea Gutiérrez), 1½ leguas cuadradas, y tratos previos con los sucesores de <sup>16</sup>María Gutiérrez, 1 legua cuadrada, se le debían a Felix M. Olmedo, hijo. Del origen de esta deuda tratarán i) la escritura en el registro 1, 1872, folio 876v, contrato entre F. M. Olmedo y Reyes Aroyan (=Araya?); ii) Reyes A. y Bernardino Argañaraz escrituran ‘declaración a favor de Felix María Olmedo’: registro 2, 1876, folio 595; iii) Fernando, Feliciano(/a?) y Domingo Araya dan poder: ídem, folio 588; iv) de la misma transacción también tratarán las escrituras en el registro 2, 1876, folio 541v, por la que Celestino Araya (\*1845, Córdoba +1878, ∞1868, Flora Miliena (=Millicua, \*1842, Uruguay; madre Marquesa Funes viuda de (Celestino) Araya,\*1819, Córdoba, censados 1869, Rosario, él comerciante) y compartes, uno de ellos un Reyes Araya –a los que no se conoce el entronque familiar: Linares Genealogía Araya– vendieron a Felix María Olmedo. Este terreno fue el que primero que se mensuró separándolo del extremo naciente del lote E102, Olmedo tomando inmediata posesión de él y vendiéndolo inmediatamente a <sup>131</sup>Pedro<sup>I</sup> Araya en 1874 ante escribano Ismael Galíndez, registro 3, folio 748. Ahumada, Acceso 2, p. 22 confirma que Pedro<sup>I</sup> Araya compró los derechos que le fueron cedidos a Felix María Olmedo por honorarios debidos, mas unos derechos que este último había previamente recibido de los herederos Reyes Araya, Celestino Araya y Pablo(?) Araya. La superficie restante de la suerte E y F102 se dividió en cuatro fracciones que se adjudicaron a a) <sup>1113</sup>Reyes Araya y hermanos, sucesores de <sup>14</sup>Pabla Gutiérrez, b) sucesores de <sup>11</sup>Bruno Gutiérrez, c) sucesores de <sup>12</sup>Dorotea Gutiérrez y d) sucesores de <sup>16</sup>María Gutiérrez, debiendo sin embargo restárseles a los tres(?) últimos la legua cuadrada que habían cedido a F. M. Olmedo. Porque el agrimensor Tizeira, aunque listando en el folio 15 de la mensura a los cinco hermanos <sup>15</sup>Matías, Pabla, María, Dorotea, y Bruno Gutiérrez, en el folio 16 declara que dividió al campo entre solo los herederos de los cuatro últimos, es un enigma a menos que Matías hubiera entretanto fallecido habiéndoles heredado a sus hermanos y a los herederos de estos ?. Lo que quedaba del lote E102, en todo caso se dividió procediendo de este a oeste, en tres fracciones que se adjudicaron i) a <sup>1113</sup>Reyes Araya y sus hermanos <sup>1114</sup>Fernando<sup>II</sup>, <sup>1115</sup>Domingo, <sup>1116</sup>Feliciano y <sup>1117</sup>Patricio<sup>I</sup> A., ii) a los herederos de B. (runo) Gutiérrez y iii) a los herederos de D.(orotea) Gutiérrez. Como vecinos del lote E102 se listan, al noroeste C.(arlos M.)<sup>I</sup> Bouquet<sup>D109</sup>, al norte Pedro<sup>I</sup> Araya<sup>D92</sup> al este, Pedro<sup>I</sup> Araya<sup>E13</sup>, al oeste Pedro<sup>I</sup> Araya<sup>E104</sup> y al sur el río Carcarañá. Algo después Pedro<sup>I</sup> Araya les compró, según Ahumada, Acceso 2, p. 22, los derechos a 19 sucesores de principalmente los hermanos Dorotea y Bruno Gutiérrez, algunos pocos siendo sucesores de Andrés Ruíz Díaz<sup>E104,E113</sup>: Antonio(/a) Palacios<sup>E104</sup>, Primitivo Ruíz (\*1831-1874, Bell Ville)<sup>E104</sup>, José Puntónal (=Puntonet, \*1859, Rosario, hijo de Rosa Gutiér(r)ez y Miguel Puntonet)<sup>E104</sup>, Juana Juárez, M. Oliveti, M. Gutiérrez, M. Arévalo, N. Rivero, M. Fúnes, Martina Gutiérrez, Rosario Araya, Cornelia Córdoba, Dominga Buena hora, V., L., T., M., F., G. y G. Caballero, Victoriana Bengolea, Hermenegildo y Estanislao Córdoba, Máxima Romero, Bonifacio Gutiér(r)ez, Feliciano(/a?) Araya, Baldez y Liverata Araya, Dolores Cepeda, Anacleto Araya, José María Valdez y Narciso Puntónet (\*1862, Buenos Aires, hijo de Rosa Gutiérrez y Miguel Puntonet)<sup>E104</sup>, sin que muchos de ellos pudieran precisar la ubicación y superficie de lo que vendían: protocolos notariales, registro 3, 1874, inventario 40, folio 748; registro 4, 1879, inventario 41, testamentaria de Pedro<sup>I</sup> Araya: folio 214; juzgado Civil y Comercial 1ª nominación, Bell Ville 1898,

legajo 1, expediente 1. Pedro<sup>I</sup> Araya por lo tal quedó también dueño de las arriba mencionadas fracciones **ii** e **iii**. El mapa Revol-Galíndez 1883, que no incluye a las suertes D92, E13 y E104, lista como propietarios del lote E102 (=102bis) a Reyes y Pedro<sup>I</sup> Araya. En lo referente a la fracción del lote E102 que le correspondió a Reyes Araya y compartes (=sus hermanos sobrevivientes) existe una mensura aprobada, departamento Marcos Juárez, número 77 (=sin aprobar 12), 1897, 3.439 hectáreas, El Lobatón, Espinillo y Saladillo, propiedad de Fernando<sup>I</sup> Araya, pero entonces ya realmente de su sucesión<sup>arr</sup>. Vecinos al norte eran Martín Larré<sup>D92</sup>, ‘ahora’ de herederos de Pedro<sup>I</sup> Araya<sup>D92</sup> y Lazcano y Velez<sup>D109</sup>, al este los herederos de Pedro<sup>I</sup> Araya (según el plano, de <sup>1311</sup>Pedro<sup>II</sup> Araya<sup>F102</sup>), al oeste Patricio Araya, (según el plano, algo mas allá al oeste, de Inri Araya) y al sur el río Tercero / Carcarañá. La mensura dice que ya en 1875 el agrimensor Quintiliano Tizeira<sup>arr</sup> había dividido una parte de esta banda, 2.412 o 2.553 hectáreas, en quintos para los cinco hijos de <sup>111</sup>Fernando<sup>I</sup> Araya y Narcisa Rivarola<sup>arr</sup>. A Patricio Araya le correspondió un quinto, a Fernando<sup>II</sup> le correspondieron un quinto por herencia de su padre y tres quintos por compra a los hermanos Reyes, Domingo y Feliciana, formando la mayor fracción oeste. En 1888 Fernando Araya<sup>II</sup> le confirió un poder, registro 9, folio 176, al dr. Francisco Alfonso, Córdoba ciudad para que hiciera protocolizar la venta de un campo que Reyes, Domingo y Feliciana Araya le habían escriturado en 1879 ante el juez <sup>146</sup>(Perfecto) Javier (=Xavier) Rapela<sup>E113</sup> (\*1846, Fraile Muerto), Cruz Alta, lo que Alfonso efectivamente hizo ante el escribano Roberto von der Wall, registro 6, 1888?, folio ???. Existe de hecho otra escritura labrada por el escribano Ignacio Marchand, Bell Ville, registro 9, 1888, folio 168v, por la cual Feliciana Araya le había vendido a su hermano Fernando<sup>II</sup> Araya ya en 1873 una campo de 223 hectáreas con frente sobre el río Tercero y siendo vecinos al norte, la escritura erróneamente dice sur, comparar F102, Carlos (M.)<sup>I</sup> Bouquet, ver D109, al oeste, erróneamente este, el comprador y al este, erróneamente oeste, Patricio<sup>I</sup> Araya; ver también F102. Patricio<sup>I</sup> Araya, se quedó con su quinto, una fracción menor al este; vecinos eran en 1897 al norte herederos de Pedro<sup>I</sup> Araya (=viuda Josefa P. de Araya<sup>D92</sup> y Vélez y Lascano<sup>D14</sup>, al este Inri Araya, al oeste Pedro<sup>II</sup> Araya y al sur el río Carcarañá: Archivo Tribunales Córdoba, 1917, 2do juzgado, legajo 5, expediente 8. La Rural 1912 lista a Patricio Araya<sup>abj</sup>, San Isidro, Marcos Juárez, él residiendo en Cruz (Alta?). Cuando falleció Fernando<sup>II</sup> Araya en 1887 su sucesión aparentemente estuvo por unos años a cargo de su hijo mayor Evaristo A. Doce de los trece hijos de <sup>1114</sup>Fernando<sup>II</sup> Araya y Petrona Peredo de León<sup>arr</sup> y Linares, Genealogía Araya, fueron: <sup>11141x#</sup>=Evaristo<sup>II</sup> Araya (\*1856-~1915, no figura en Linares); <sup>11142x</sup>Antonio Araya (\*1857) quien como jovencito fue hecho cautivo –Barbero, Cruz Alta, p. 166– por el cacique ranquel Mariano Rosas y rescatado en 1870 por el coronel Lucio V. Mansilla, ver Mansilla, Excursión, p. 430; falleció temprano; <sup>11143x</sup>=Petrona (Ida?) Araya (\*1858+1900, Bell Ville, ∞1884, Bell Ville, Cayetano Sanmartino, \*1853, Italia, ∞1884, □Petrona Araya,)abj; <sup>11144x</sup>Pabla (\*1861); <sup>11145x</sup>∧=□Ana (\*1863); <sup>11146x</sup>∧#=#Manuela (\*1867); <sup>11147#</sup>=□Elvira Fernanda (\*1870); <sup>11148</sup>∧#=#Fernando<sup>III</sup> M.(atías (\*1872, ∞Filomena Sassi); <sup>11149#</sup>=José Antonio Araya (\*1875, ∞1907, □Manuela Araya, +1929An17); <sup>111410</sup>∧#=#(Maria del) Rosario (\*1876); <sup>111411</sup>∧=#María (Ana Clemencia) (\*1879) y <sup>111412</sup>Blanca (\*18??) de los cuales los marcados x figuran acompañando a la madre en 1869 en Cruz Alta; los señalados ∧ figuran acompañándola en 1895 en Bell Ville, los marcados # documentadamente heredaron campo; ver también F102, y los marcados = son listados en un poder acerca de un cobro al Banco de Londres y Río de la Plata expedido en 1899, registro 22, folio 207v y los marcados con □ eran miembros de una comisión denominada ‘Hijos de María Imaculada’, Bell Ville. En 1899 <sup>11148</sup>Fernando<sup>III</sup> M. Araya, Marcos Juárez, de acuerdo a un boleto ya asentado en 1896 vendió toda su herencia de su padre Fernando<sup>II</sup> Araya, a su hermano <sup>11141</sup>Evaristo<sup>II</sup> Araya por 12.000 pesos moneda nacional: registro 22, folio 247v, pero ver abajo y F102. Fernando<sup>III</sup> Araya, fue procesado por estafa y robo: juzgado 2da nominación, 1901, legajo 9, expediente 13.

En el mapa Warner 1898 aparece una franja rotulada colonia Fernando Araya que aproximadamente equivale a la fracción que en 1874 fuera de <sup>1113</sup>Reyes Araya y compartes con, extrañamente, una fracción oeste de la suerte D92 añadida: un equivoco ?; en el mapa Chapeaurouge 1901 la misma franja aparece como colonia Fernando Araya, pero sin esa añadidura. En el mapa Peralta 1905 figura una franja angostita ya del hijo de <sup>1117</sup>Patricio<sup>I</sup> arr, <sup>11171</sup>Patricio<sup>II</sup> Araya, según el censo 1895,

propietario, departamento Marcos Juárez; pero ver F102, y una más ancha San Fernando de herederos de P. (=F.ernando?) Araya. Chaumeil, Colonias, p. 38 menciona una colonia Fernando Araya, fundada por Fernando<sup>II</sup> Araya en 1893, 5.400 hectáreas total, 930 hectáreas cultivadas, 10 familias, no acogida a la ley de colonización, ver también F102; Río, Colonización, 1899, p. 60, tiene a la **colonia San Fernando** fundada en 1892 por Fernando<sup>II</sup> Araya, propiedad del mismo, administrada por el mismo. La franja oeste de Patricio<sup>II</sup> Araya<sup>F102</sup> hacia 1916 cuando a su sucesión le venció una hipoteca, la compró Santiago Dasso<sup>I46</sup>, Rosario, quien a su vez hacia 1920 la vendió a Francisco Muhlenkamp<sup>abj</sup>. El plano mensura 1907 del terreno de Inri Araya<sup>abj</sup>, y también el plano de las mensuras judiciales 1906 de las colonias Ultimátum y Lincoln<sup>F102</sup>, inscriben al ya mencionado <sup>11141</sup>Evaristo<sup>II</sup> Araya<sup>arr</sup> como dueño de la franja que fuera de su padre Fernando<sup>II</sup> Araya. Evaristo<sup>II</sup> Araya en 1901-1904 fue jefe político del departamento Unión –ya había sido anteriormente nombrado como tal: Leyes 13.12. 1898– y en 1908 fue co-fundador del Club Social de Bell Ville: Villarroel, Bell Ville, p. 422; extrañamente no aparece en el censo 1895 pero es el caso que los Anuarios Kraft 1913 y 1919 bajo Saladillo listan a Evaristo y a Fernando<sup>III</sup> Araya como ganaderos; el Anuario Kraft 1913 tiene a E.(varisto) Araya, ganadero, bajo Marcos Juárez. La Compilación Leyes 1910, p. 444 anuncia el nombramiento de Evaristo<sup>II</sup> Araya, entre otros, como vocal de un jury (=jurado) de reclamos acerca de la contribución directa, departamento Marcos Juárez. El mapa Registro 1912 todavía adscribe las 1.932 hectáreas en cuestión a Fernando<sup>II</sup> Araya. La Rural 1912 tiene a Fernando Araya, (estancia) San Fernando, Marcos Juárez. En el mapa catastral 1916 (Schiavoni, Inrville, p. 54) figura la estancia San Fernando de <sup>11148</sup>Fernando<sup>III</sup> M.(atías) Araya; así también en la mensura judicial 1920 acerca de la colonia Jerusalem<sup>abj</sup>; después sería la colonia San Fernando. Los Anuarios Kraft 1919 y 1935 bajo Inrville, ganaderos, mencionan a Fernando<sup>III</sup> Araya.

Paréntesis acerca de los Olmedo, basado sobre una nota provista en 2005 por mi inicial coautor José S. Lloret<sup>+</sup>, Centro Histórico, Bell Ville. Felix María Olmedo (\*1839, Buenos Aires-<sup>+</sup>1893, Córdoba, <sup>o</sup>1873, Segunda Ferreira y Luque; en 1890 ella simpatizó con la Unión Cívica, Córdoba: Koning, Respuesta, p. 139) era hijo del dr. Félix María Olmedo (jurista y político cordobés quién residió en Buenos Aires y en el Uruguay y quién como partidario de Urquiza recién volvió a Córdoba después de la caída de Rosas en 1852. Bischoff, Córdoba, p. 224 y 229, lo menciona al dr. Felix María Olmedo como asesor general del gobernador en 1852. Villafañe, Economía, p. 82 lista a Félix M. Olmedo, padre como ministro y presidente del Superior Tribunal de Justicia cordobés adquiriendo con otros un terreno fiscal por permuta en 1869. Félix M. Olmedo, hijo se recibió de agrimensor y actuó como tal desde 1864 hasta 1886; alrededor de 1875 mensuró muchos campos en el departamento Río Cuarto: Cantón, Campos Roca, p. 14. Villafañe, p. 62, lo lista a F. M. Olmedo (hijo) comprando un campo en ese departamento en 1879; ver también B1 y F20. Entre 1872 y 1876 fue senador provincial por el departamento Unión y entre 1876 y 1880 fue diputado nacional. En un juicio testamentario que recién terminó en 1902 cuando su viuda, ciega y sin hijos acabó heredando 260.000 pesos, en parte en forma de terrenos pero al mismo tiempo debiendo 236.676 pesos: Ferrayra, La organización, 2011. En 1899 Margarita Luque (\*1841, Córdoba-<sup>+</sup>1905, Bell Ville) de (Quintín) Gaztañaga<sup>E86,G27</sup> le escrituró una donación. En el mapa Registro 1912, plano 14, Felix M. Olmedo (hijo) todavía aparece como propietario de una estancia La Estrella y una colonia Olmedo, ambas apenas al oeste de Las Mojarras<sup>B136</sup>. Acerca de una posible parienta Felisa Olmedo, ver I72 y un probable pariente José María Olmedo (\*1853, Córdoba-<sup>+</sup>1932, Buenos Aires), ver I48.

Según documentos mencionados en el expediente de mensura 1920, colonia Jerusalén<sup>abj</sup> y en Schiavoni, Inrville, p. 64, <sup>131</sup>Pedro<sup>I</sup> Araya y Josefa Acevedo tuvieron siete hijos que llegaron por lo menos a la edad de jovencitos; Linares, Genealogía Araya, menciona a ocho en total: <sup>1311</sup>Pedro<sup>II</sup> (María, \*1858, San Lorenzo -<sup>+</sup>1927,<sup>o</sup>1891, Amelia La Serna,\*1866, Córdoba ciudad, hija ilegítima de Felipa La Serna); <sup>1312</sup>Natividad Josefa (\*1863, Rosario, fallecida niñita ?); <sup>1313</sup>Josefa Eusebia (=Pepa, \*1864, Rosario -<sup>+</sup>1927), Pedro<sup>I</sup> y Josefa fueron duplicadamente censados en 1869 con sus padres en Rosario Santa Fe<sup>arr</sup> y de visita en lo de la (tia?) Sebastiana Acevedo de Ponce, San Lorenzo, Santa Fe; <sup>1314</sup>(Felipe) Ricasoli (\*1867, Rosario-<sup>+</sup>1883, San Lorenzo); <sup>1315</sup>Abraham Lincoln (\*1869,

Rosario, <sup>∞I</sup>Consuelo Ortiz, <sup>∞II</sup>Celina Degregori); <sup>1316</sup>Binoy José Telmo (\*1871, Rosario, °??); <sup>1317</sup>Jesús Inri (\*1873, Rosario, ∞18??, Elena Recagno, hijos ver F102) y <sup>1318</sup>Liler Araya (fallecido jovencito); además un Pedro Próspero y una Natividad Josefa (\*1863), muertos cuando niños. Al testar Pedro<sup>I</sup> A. también reconoció a cuatro hijos naturales que tuvo con °Josefa Rodríguez: <sup>1310</sup>Ramón (Segundo, \*~1845) –según Linares, Arayas, el padre los excluyó de su sucesión pagándoles 2.000 pesos bolivianos, pero ver D101–, Rosa (\*1849), Juvenal (\*1850), y Gregoria Araya (\*1852); hubo también un hijo fallecido niño de su primer matrimonio. Cuando Pedro<sup>I</sup> Araya falleció en 1887 se procedió al reparto de sus tierras, entre los ya mencionados cinco hijos legales entonces sobrevivientes Pedro<sup>II</sup>, Josefa, Inri, Lincoln y Binoy y su viuda Josefa recibiendo en 1888 cada uno cuatro leguas cuadradas (≈10.824 hectáreas). El campo Espinillos<sup>D92,E13,E102</sup>, al norte del río Carcarañá, se dividió de este a oeste entre los hermanos Binoy, Inri y <sup>1311</sup>Pedro<sup>II</sup> Araya. El mapa Warner 1898 señala un gran campo numerado 92 que de hecho es una fusión de las suertes D92, D13 y del lote E102. La fracción este de ese conjunto que heredó Binoy Araya –correspondiendo mas o menos a la mitad este de la suerte D92 y a la entera suerte E13– figura rotulada como colonia B.(inoy) Araya; sigue una colonia Nueva Gerusalem, correspondiendo a la fracción que heredó Inri Araya<sup>abj</sup>. Chaumeil, Colonias, 1895, p. 34 lista a la primera colonia con 10.800 hectáreas total, 6.800 hectáreas cultivadas, 50 familias italianas, fundada por Pedro<sup>II</sup> Araya en 1890 pero no acogida a la ley de colonización. Río, Colonización, 1899, p. 62 lista una colonia Pedro Araya, fundada 1893 por Pedro<sup>II</sup> Araya, propiedad de Vinoy (=Binoy) Araya y administrada por Valentín Salas<sup>E87</sup>. El mapa Chapeaurouge 1901 tiene al campo de Binoy A. rotulado colonia Pedro Araya. Incidentalmente, Binoy Araya –junto con su hermano Lincoln A.<sup>F102</sup>– figuran en 1890 como miembros de un Centro Jurídico, una selecta asociación de abogados porteños: ver website iushistoria. El mapa Peralta 1905 tiene, como ya se explicó bajo D92, la suerte D92 y una franja media del lote E102 de Abel Ayerza formando un ‘martillo’; una franja este y una franja oeste del lote E102 figuran como ambas de Araya, una de Binoy y otra de Inri. Existe una mensura judicial aprobada, departamento Marcos Juárez, número 40, 1907 acerca de 5.049 hectáreas, **colonia Pedro Araya**, sin duda así nombrada en memoria de Pedro<sup>I</sup> A., y **estancia La Pastora**, las dos propiedad de Binoy (=Vinoy) Araya, ejecutada por el agrimensor Aureliano Bodereau. El expediente establece que Binoy e Inri Araya en 1888 heredaron cada uno 4 leguas cuadradas, las de Binoy situadas al este y las de Inri las situadas inmediatamente vecinas hacia el oeste. Las 8 leguas cuadradas en cuestión, como muestra un planito inserto, comprendían aproximadamente la suerte D92 que fuera de Martín Larré, la suerte E13 que fuera de Manuel A. Ocampo y la fracción oeste de la suerte E102 que fuera de Felix M. Olmedo, hijo, Al comienzo Inri y Binoy tuvieron sus campos en común y vendieron fracciones sin respetar un hipotético divisorio norte-sur que de hecho iba a definir en 1904 el agrimensor Angel Machado<sup>BII</sup> pero quién falleció antes de concluir ese cometido. Cuando A. Bodereau ejecutó la recién mencionada mensura Inri y Binoy A. ya habían vendido al dr. Abel Ayerza lo que fuera la suerte D92, 6.720 hectáreas –que el plano de la mensura rotula colonia Calchaquí y que contiene el casco de una estancia Ayerza– mas un angosto corredor de 637 hectáreas, que al sur llegaba hasta el río Carcarañá. Binoy Araya había además vendido 2.500 hectáreas a (Petronilo?) Escudero y (A.?) Candela, una parte norte de lo que fuera la suerte E13. Le quedaban la colonia Pedro Araya, un rectángulo medioeste con un corredor suroeste al río, y la estancia La Pastora, un rectángulo encerrado al sur entre este último corredor y el corredor perteneciente a Abel Ayerza al oeste. Ferrero, Gringa, p. 26 llama la atención de que los Araya, al vender fracciones de sus tierras mas marginales, contribuyeron a lo que Ferrero llama la colonización por venta; pero contribuyeron también como estamos viendo, a la colonización por divisiones sucesorias. El mapa Registro 1912, plano 1 (Schiavoni, Inriville, p. 58 presenta parte del plano 2), reproduce al plano de la arriba mencionada mensura 1907 pero especificando que el campo de Escudero y Candela constituía una colonia El Espinillo, 2.500 hectáreas y denominando a todo el campo de Binoy Araya como colonia Pedro Araya, 5.049 hectáreas. De Biassi, Torriglia, p. 356, lista a un plano 386, 1908, colonia El Espinillo. El Anuario Kraft 1913 bajo Marcos Juárez, ganaderos, sin embargo lista a Binoy Araya, estancia La Pastora, La Rural 1912 lo hace diciendo V. Araya, La Pastora, Marcos Juárez, y el Anuario Kraft 1919 bajo Los Surgentes, ganaderos, todavía lo lista a Binoy Araya. No figura en el censo 1895; hacia 1910 era dueño de al menos tres caballos de

carrera: Donarela, Vain Air y Celia. En el muy atrasado mapa Córdoba 1924 la suerte E13 figura como de Araya amenguada al norte por un campo de Escudero<sup>B6</sup>. Vera, Españoles, p. 77 y Ansaldi, Industrialización, p. 83 menciona a una compañía Escudero hermanos y cia., Rosario haciéndose cargo de un molino harinero de Lardizábal<sup>C46</sup> en Marcos Juárez en 1900; según Núñez, Leones, p. 65, el mismo se quemó en 1914; en Morgues, Guía 1904 la misma firma es listada como cerealera en Rosario y un Rufino Escudero es listado como vocal suplente de la Cámara de Cereales, Santa Fe. En el censo 1895 figuran hermanos Gregorio (\*1866, España), Rufino (\*1868, España) y Ansberto (\*1870, España) Escudero, todos solteros, comerciantes en Rosario, Santa Fe. En lo que fuera la colonia Espinillo el mapa Igm 1950 ubica al casco de una estancia Namuncurá.

En el mapa Igm 1940 el campo ex-Binoy Araya contiene al norte la colonia Espinillo, al medio una estancia La Elena<sup>F102</sup> –la que fuera de Inri Araya?, acerca de otra La Elena ver B1– y al sur la estancia La Pastora. Esta última según Vera, Marcos Juárez, Cien años, p. 278, era un establecimiento ganadero de Vinot (=Binoy) Araya en 1910; en el registro 4, 1898, folio 49 y 869; 1916, folio 741 y 1917, folio 1367 Vinoy (=Binoy José Telmo Araya) hipotecó este? campo al banquero Francisco Muhlenkamp<sup>abj</sup>; hubo una S.A. Francisco Mühlkamp. Incidentalmente, Rodolfo Fremery (\*1888, Buenos Aires)<sup>F83</sup> viajó en 1890 de Hamburgo a La Plata en el barco Cintra, Hamburg-Süd, acompañado por sus padres Carl (W.) Fremery (\*1842, este hasta 1985 tuvo campo en Chubut) y Wilhelmine F. (\*1855), sus hermanos Carlos (\*1883) y Germán (\*1887)<sup>F83</sup> y dos hermanas, todos estos últimos nacidos en Argentina; Rodolfo A. Fremery, Buenos Aires aparece listado en la ‘lista negra’ aliada 1918. Parece que fue comprada por Fremery<sup>abj</sup> y Bleyle en 1921; el Anuario Kraft 1924 bajo Marcos Juárez lista a Fremery y Bleyle, La Pastora; el Anuario Kraft 1924 tiene a Fremery y Bleyle, ganaderos, Los Surgentes, el Anuario Kraft 1929 bajo Los Surgentes lista a los ganaderos Rodolfo A. Fremery y Juan Bleyle; estimo que Fremery y Bleyle para esa fecha habían dividido sus tierras; el Anuario Kraft 1935 lista a Juan B. Bleyle, colonizador y ganadero, Los Surgentes, falta en el Anuario Kraft 1941, los Anuarios Kraft 1945 y 1952 listan a Magdalena Bleyle, colonizadora y ganadera, el Anuario Kraft 1958 solo como colonizadora, Los Surgentes; hubo una Magdalena Bleyle, Buenos Aires, filósofa que publicó tratados entre de 1950 y 1970. En el mapa Marcos Juárez 1945 la mitad este del campo ex-Binoy Araya, correspondiendo aproximadamente a los 2/3 sur de la antigua suerte E13 figuran como La Elena de M.(agdalena) Bleyle y Bosse; en el mapa De Santi 1966 este último campo figura siendo al norte de A. Ballario Della Rosa<sup>G26</sup> y al sur de Luís Ballario<sup>D96,G26</sup>, estancia La Oración. Tanto el casco de La Elena (oeste) como el de La Pastora (este) que le habría correspondido a Fremery, figuran juntitos en el mapa Igm 1950 en lo que fuera antiguamente la parte sureste del campo de Binoy Araya.

Con respecto a La Pastora, Rodolfo G. Frank, Buenos Aires, me comunicó en 2012, que su padre Guillermo Frank (\*1896, Öhringen -<sup>+</sup>1965, Heidenheim, Alemania, <sup>?</sup>1921, Argentina, <sup>∞</sup>1934, María Schütt,\*1896, Alemania -<sup>+</sup>1984, Buenos Aires, sobrina de G. Welbers) la administró de 1924 a 1931 mientras era propiedad de Rodolfo A. Fremery y después hasta 1936 cuando fue propiedad de Guillermo Welbers (\*1863, Krefeld -<sup>+</sup>1944, Buenos Aires)<sup>An12,D127</sup>. Este último ya figura como estanciero, Sarmiento 643, Buenos Aires en la Guía Germana 1922 y como ganadero, Monte Leña en el Anuario Diario Córdoba 1938, pero allí en relación a otro campo suyo<sup>D127</sup>; en el Anuario Kraft 1924 Guillermo Welbers figura como dueño de un ingenio azucarero Germania, Las Toscas, Santa Santa Fe, aparentemente ya activo en 1911; desde alrededor de la misma fecha, tuvo una fabrica de tanino en General Pinedo, Chaco; García, 1945, p. 31, lo lista a Welbers (=Werhlers) con propiedades ‘forestal, cañas y estancias’, valor 5. 106. 933 pesos). En 1936 Welbers lo despidió a Guillermo Frank porque este había protestado unas ordenes menores suyas. Según Frank, en 1937 Welbers vendió La Pastora estando a cargo el sucesor de Guillermo Frank. Mautino, Ruta 9, menciona a ‘los Moessner, como encargados de La Pastora’ hacia 1940 (= de Welbers en 1937?). Hay un plano 1937, cartografía Catastro, Córdoba, La Pastora, 2.523 hectáreas –la que aquí nos ocupa?– propiedad de Nicolás Bressan(?).

El tango de Gardel, un enemigo del kaiser Wilhelm II en 1913 ! Aunque ver capítulo Y...

Isabel Massei, Marcos Juárez, me comunicó 2020, que en 1937 Luis Reybet (intendente 1920-1928, comisionado 1931 de Cruz Alta: Barbero, Cruz Alta, p. ??; actuaba allí como consejero legal, había estudiado leyes en Francia<sup>E100</sup>, el abuelo de su marido Luis Majorel compró La Pastora, 500 hectareas; mencionado que como comisionistas del vendedor actuaro la casa Tarditti y el señor Botella, quienes de paso se quedaron con las estatuas que adornaban el parque, ver abajo. Isabel se crió allí de 1962 a 1972, la madre de su esposo, Susana Reybet de Majorel siendo entonces la dueña de la estancia. Hacia la decada de 1950 comenzó a funcionar en La Pastora una feria ganadera primero acargo de su tío Jose Luis Reybet y luego de su esposo hasta 1972. En 1937 La Pastora ya tenía un maravilloso parque de 10 hectáreas con estatuas de mármol y una increíble casa, en la que nunca había vivido alguien, de 850 m<sup>2</sup> cubiertos, rodeando un patio interior con un aljibe, con lujosos muebles alemanes y vieneses, un living con chimenea con tallados, 5 dormitorios con baños en suite, salas de juegos con billar incluido, cocinas y una pileta de natación con planta purificadora motorizada. El rumor que entretenían los Reybet era que dos alemanes (=Fremery y Bleyle<sup>atr</sup> ?) la habían construido para alojar al depuesto (1918) emperador alemán Wilhelm II en ese entonces refugiado en Doorn, Holanda; falleció allí en 1944. Hubo de hecho en la Argentina alemanes fanaticamente adeptos al kaiser Guillermo II pero no tengo específica evidencia que F. y B. lo hayan sido; el ex-kaiser que se sepa nunca consideró emigrar a la Argentina (a más, en 1913 había prohibió por edicto imperial a sus oficiales bailar el tango que para ese entonces se había puesto muy de moda en Europa). Luis Reybet tuvo dos hijos y dos hijas, a cada una de la últimas recayéndole 250 has en 1972, el parque con la casa heredándolo Aline Reybet, tía de Isabel, su familia trasladándose a un campo en Santa Fe. La casa fue demolida, hasta quedar solo la mitad y cuando en 2005 falleció Aline, teniendo ella 8 descendientes, todo se abandonó y hoy (2020), la casa es solo una romantica tapera que el monte va devorando: foto arriba. R. G. Frank ya me comunicó en 2010 que el semi-abandonado casco de La Pastora estaba dividido entre dos propiedades diferentes.

Camila, bisnieta de Susana y Luis Reybet, y su elegido en La Pastora a fines de 2019. Gentileza de Isabel Massei.

Volviendo atrás, Isabel Massei me relata 2020 que cuando jovencita en La Pastora conoció una anciana señora que había servido con los Araya y que recordaba que hacia 1890 unos varones de esa familia habían traído unas vedettes del Folies Bergère, Paris cuando en gira promocional por Buenos Aires, a pasar unos días campestres en La Pastora; la señora recordaba a más que ‘entre tabas y señoritas se les fueron esfumando hectáreas a los Araya’. Inserción: el juego a la taba consiste en tirar un hueso (astrágalo de vaca) unos 5 a 8 m, apostando a que va caer al suelo con su costado liso, denominado ‘suerte’ arriba; si caía con el costado hueco denominado ‘culo’ arriba, el tirador perdía su apuesta: el azar es dominante, la destreza apenas (Saubidet, 1962); se solía jugar por mucho dinero, mismo fortunas. Lo que incidentalmente me recuerda que en La Guasuncha<sup>G26</sup>, el comisario de Hersilia en los años ‘30 lo hacía responsable a mi padre de que en la estancia la taba no se jugara por dinero, eso estaba prohibido por ley, sino que por fósforos lo que se permitía; en La Maya<sup>G26</sup> en los años ‘40 y ‘50 se jugaba por nada, pero tal que la llegada de un ‘tiro’ se convertía en la salida del próximo ‘tiro’ lo que significaba intrincadas y accidentadas peripatías por el amplio patio de la estancia. Continuando con La Pastora, la anciana señora también sabía de que la espectacular residencia se había construido hacia 1924 para dos propietarios alemanes. Los nuevos dueños en el año 1937, la familia Reybet, encontraron en el parque una bella casita de niñas y en la residencia, muebles de calidad y en una hermosa casa vecina un aljibe con el sello herrado de Binoy Araya y un viejo baúl suyo munido con un herraje grabado: ver fotos gentileza de I. Massei.

Guillermo Frank en 1936 por su parte arrendó un campo Marimayo –de unas 400 hectáreas; el mapa Igm 1950 tiene un puesto Marimayo– a Tomás Gahan<sup>B1,B135,C66</sup>, pero no le fue bien en los cinco años allí. G. Frank entonces pasó a ser administrador de la estancia Los Leones, Clason, Santa Fe –de la familia Bleek<sup>Anini</sup>– desde 1941 hasta jubilarse en 1962. Durante la década del 50 compraba toros para Los Leones en La Maya<sup>G26</sup> y a la señora Frank le gustaba recordarse del té para las damas que la ‘Frau’ (=señora) Delius servía mientras se realizaban los remates. Incidentalmente, G. Frank comenzó su carrera en Argentina como aprendiz de Luís (=Ludwig) Bertsch<sup>As110</sup> –probablemente en la estancia El Danubio, San Martín de las Escobas, Santa Fe– y de Otto Bantle y cia.<sup>Anini,An18,As17,N26</sup> y como segundo mayordomo de Oskar Wildermuth<sup>As8,An112</sup>. Acerca de la estancia Los Leones, Clason, Santa Fe, el libro Roberto G. Frank, Matreros, Clason, p. ??, describe que hermanos? Bleek la compraron en 1864. Auguste Bleek casó con Heinrich von Post y residieron en la estancia; en el mapa Laberge 1864 la estancia figura como de Post (=Poost) y Bleek<sup>Anini</sup>. Después de vivir un año en la estancia von Post (\*1835, Alemania -+1866) falleció en Rosario de tuberculosis. Un hermano Hermann Christoph Bleek vino a Los Leones en 1867 y con el tiempo asumió la dirección de la estancia y se asoció con un pariente, Oskar (=Oscar) Clason (=Clausson). El cementerio de la estancia Los Leones se inauguró en 1868 con el entierro de un peón muerto de cólera. Auguste B. se quedó en la estancia acompañando a su hermano médico Philipp G. Bleek (\*1828, Berlin -+1877, Rosario), hasta que este también falleció de tuberculosis y fue enterrado en el cementerio de la estancia; el último sepelio allí fue el de Ana Bleek (\*~1880-+1970), una de las dueñas. Las memorias de Heinrich (=Enrique) Bleek, editadas por Rodolfo G. Frank en 1992 como ‘Los Leones, historia de una estancia santafecina en la segunda mitad del siglo XIX’ fueron depositadas como manuscrito datado 2020 en el la Universidad Nacional Migueletes. El autor es un ingeniero agrónomo graduado en 1960 con diploma de honor. En 1961 fue designado docente auxiliar en su facultad, pasado a profesor adjunto y a profesor titular (1971). Ha publicado numerosos trabajos y cuatro libros sobre su especialidad la economía agraria y la administración de empresas. En los últimos años se dedicó a la historia agraria publicando dos libros. Fue miembro de la Academia Nacional de Agronomía y Veterinaria.

En el mapa Warner 1898 el campo que en 1888 heredó Inri Araya, acerca de su biografía ver F102, y que consistía mas o menos de la mitad oeste de la suerte D92 y la fracción este de la suerte E102 que en 1874 había sido de Felix M. Olmedo hijo, figura como colonia Nueva Gerusalem. Chaumel, Colonias, 1895, p. 33 la tiene como colonia Jerusalén, 10.800 hectáreas total, 7.000 hectáreas cultivadas, 26 familias italianas, fundada por la familia de Pedro Araya pero no acogida a la ley de colonización. Albarracín, Bosquejo 1889, p. 197, ya menciona a la colonia Nueva Jerusalén, y Río, Colonización, 1899, p. 60 dice que la colonia Jerusalén fue fundada por Pedro<sup>II</sup> Araya en 1893 y que era propiedad de Inry (=Inri) Araya, siendo también administrada por Valentín Salas<sup>art</sup>. En el mapa Chapeaurouge 1901 el campo figura como colonia Jerusalem y así también en el mapa Peralta 1905, aunque aquí mermada por la mitad oeste de la suerte D92 que es de Abel Ayerza y la mitad oeste del corredor que también es de A. Ayerza. Hay una mensura judicial aprobada, departamento Marcos Juárez, número 41, 1907 acerca de 3.524 hectáreas, **colonia Jerusalem**, propiedad de Inri Araya, ejecutada por el agrimensor A. Bodereau<sup>art</sup>. La colonia consistía del cuadrante suroeste de las 4 leguas cuadradas que Inri Araya había heredado en 1888 a que todavía le quedaba después de la anteriormente mencionada venta al dr. Abel Ayerza. Esta colonia incluía sobre el margen norte del río Carcarañá el casco de la estancia Vieja, que supongo que es idéntico con el casco de la estancia El Lobatón que perteneciera a Pedro<sup>I</sup> Araya<sup>art</sup>. Gustavo Morelli, María Susana, Santa Fe me ha comunicado 2017 que su bisabuelo Salvador Morelli (\*1889, Campolattro, Italia), colonia Jerusalem casó 1912 en Camilo Aldao<sup>G58</sup>, –un hermano Antonio Morelli, (\*1894), ahogado cruzando el río Carcarañá en un sulki, ya había sido sepultado allí en 1911– con Antonia Bernarduet(t)i (\*1896, Italia), colonia Laborde<sup>I73</sup>; alrededor de 1917, ya con dos hijos, se mudaron a María Susana, donde él con otros fundó una rama de la Federación Agraria<sup>F100</sup>. En el mapa catastral 1916 (Schiavoni, Inrville, p. 54) el mismo campo figura como colonia Jerusalén. El Anuario Kraft 1913 lista a Inri Araya bajo Marcos Juárez, ganaderos. La mensura judicial aprobada, departamento Marcos Juárez, número 57 (=23 sin aprobar), 1920, 4.004 hectáreas, colonia Jerusalem, llevada a cabo por el

agrimensor Dídimo S. Posse, establece que Francisco Muhlenkamp (=Mühlenkamp)<sup>arr,E104,fig abj</sup> compró a Inri Araya las arriba mencionadas 3.524 hectáreas y adicionalmente a Santiago Dasso<sup>I46</sup>, unas vecinas 480 hectáreas que fueran de <sup>1117</sup>Patricio<sup>I</sup> Araya, ver Índice Juzgado Civil 1921, escribanía 3, legajo 29, expediente 5. Este último campo pasó a ser de su viuda Pabla Montenegro y los hijos <sup>1117</sup>Patricio<sup>II</sup> y <sup>11172</sup>Aurora Araya; estos dos otorgaron unos poderes en 1899, registro 1, folio 863, Córdoba: sería cuando fallecida Pabla M., viuda entonces de Santos Araya y con cinco hijos adicionales<sup>F102</sup>, se hizo la sucesión; la sucesión de Santos Araya<sup>arr</sup> y otros aparece documentada en Juzgado Civil y Comercial, 1ª nominación, Bell Ville 1901, legajo 19, expediente 13; en 1905, legajo 3, expediente 2, Aurora Araya de Cordero y otros solicitaron una ratificación. Pareciera que Patricio<sup>II</sup> se quedó con este campo, Juzgado Civil y Comercial, 1901, número 13, legajo 19, hasta que lo ‘venció’ una hipoteca en 1916, que es cuando S. Dasso adquirió el campo en el remate judicial celebrado en Rosario, ver la mensura judicial Mühlenkamp recién citada<sup>arr</sup>, compra que se protocolizó en Córdoba ante el escribano Abel Granillo Barros, registro 50, 1916, folio ???. En el mapa Registro 1912, plano 1, la colonia Jerusalén de Inri Araya y una angosta franja de Patricio<sup>II</sup> Araya aparecen conjunta- y diagonalmente re-rotuladas propiedad de Francisco Muhlenkamp, 1920; en el mapa Igm 1940 la parte norte de este campo contiene a la colonia Jerusalén y la parte sur la estancia Vieja. La Guía Germana 1921-22 lista a F. Mühlenkamp como banquero y estanciero, Maipú 62, Buenos Aires; el Anuario Kraft 1924 lista a F. Muhlem Kamp (=Mühlenkamp), ganadero, Marcos Juárez; el Anuario Kraft 1929, t. I, lista a Francisco Mühlenkamp Limitada, importadora-exportadora, Maipú 22, Buenos Aires; en ????, F. Muhlenkamp figura con un campo bajo El Trébol, Santa Fe; el Review River Plate 5.6. 1908 menciona a (E.?) Hardy y Mühlenkamp, cerealistas, Rosario. García, 1945, p. 31, todavía lista a la sucesión de F. Muhlenkamp con estancias, islas, aserraderos, valor 6.872.695 pesos. En el mapa Igm 1950 unas arboledas cercanas al río Carcarañá indican posiblemente la ubicación del casco de la estancia Vieja de los Araya. De la franja que le perteneció a Fernando<sup>II</sup> Araya queda poco rastro en los mapas Igm 1940 y 1950; el mapa De Santi 1966 sin embargo marca en su mitad a un lote de una Josefa Araya de Roldán.

Sigue al oeste los campos que en 1888 heredó <sup>1311</sup>Pedro<sup>II</sup> Araya de Avenada<sup>F102</sup>. Sus cuatro leguas cuadradas se basan en la fracción mas oeste del campo E102 que Pedro<sup>I</sup> Araya adquirió de los sucesores de <sup>12</sup>Dorotea Gutiérrez y la **suerte 104**. Según Schiavoni, Inriville, p. 50, Pedro<sup>I</sup> Araya parece haberle comprado este último campo a descendientes de un Pedro Rodríguez (? =Ramírez?<sup>E104</sup> <sup>E113</sup>), un sucesor de Ruíz. Era una fracción de una merced colonial originalmente concedida a Pedro Pinto<sup>D104,D113,E104,E113,F113,G26</sup> en 1681, que tenía una legua de frente que incluyó al poblado Saladillo<sup>E104,F113bis</sup>, y que P.(dro) Pinto había vendido alrededor de 1700 a Andrés Ruíz Díaz<sup>abj,F113bis</sup>. El mapa Laberge 1867 tienen la parte sur de suerte E104 como “f(iscal) o de los Ruíz”; el mapa Laberge 1866 dice “F. d. los Ruíz”; uno de ellos fue el Primitivo Ruíz (\*1819, Córdoba, ∞Juana Aramburu, \*1819, Córdoba)<sup>E102</sup>, curandero, Bell Ville, que firmó la carta Wehrhan 1866<sup>J32</sup>: registro 3, 1873, folio 274v, ‘terreno en el Saladillo’. Un Narciso Puntonet (\*1868, Santa Fe, ∞María Vera)<sup>E102</sup> vendió unas tierras a Pedro Araya: registro 3, 1881, folio 251. Antonia Palacios<sup>E102</sup> de (Jose Eufracio) Ruíz y Balvina Ruíz (∞1843, Córdoba) de (Gerónimo) Morales vendieron campos a Pedro Araya: registro 3, 1881, folio 500; se tratará de estos campos?. Lo de ‘F.iscal’ podría referirse a la venta al fisco en 1837 por Josefa Rodríguez de (José Antonio?) Ruíz (∞1837) de 1¼ legua de frente por 2 leguas de sabana ubicadas al norte de Saladillo por 200 pesos (bolivianos?) la legua cuadrada listada por Romano, Transacciones, p. ??; ver sin embargo acerca de una simultánea venta de un J. A. Pérez a un J. S. Fernández<sup>abj,F113bis</sup>. En el mapa Chapeaurouge 1872 el mismo campo figura como de Ruíz. El mapa Chapeaurouge 1893 muestra al lote E104 norte fusionados con el lote E104 sur, así como también la suerte D109, formando un gran campo todo de (Pedro<sup>I</sup>) Araya. Existe una mensura judicial aprobada, departamento Marcos Juárez, número 25, 1893, 10.824 hectáreas, Espinillos, Barrancas, designación algo desacertada<sup>abj</sup>, propiedad de Pedro<sup>II</sup> Araya de Avenada, hijo, un campo formado como y dicho, por una fracción oeste del lote E102 y la suerte E104 sur. El límite entre estas componentes estaba definido por una línea que partía hacia el norte magnético del paso de Pereyra que atravesaba el río Tercero (=Carcarañá) algo al este, es decir aguas abajo, de su confluencia con

el arroyo Saladillo<sup>abj</sup>. El lote oeste contiene un lugar Los Tronquitos en el medionorte; a este podría referirse una escritura por la que <sup>13</sup>Paula Gutiérrez, esposa de <sup>11</sup>José Araya, Esquina de Lobatón, le compró en 1788, registro 2, folio 165, a un Basilio Quinteros, Cruz Alta, terrenos en Isletas de los Troncos, provincia Córdoba: Alonso-Teran, Documentos, p. 22; menos probablemente se podría referir a El Tronco, un lugar dentro del lote F102 sur. Como vecinos al norte figuran E. Lazcano y O. Vélez, colonias Córdoba y Juanita; como vecino al este figura Fernando Araya y como vecinas al oeste figuran (la viuda) Josefa A. de Araya y Josefa Araya de Alcácer; al sur corre el río Carcarañá. El Commercial Directory 1897 lista bajo Ruidillo (=Saladillo) al hacendado P.(edro) Araya de Avenida. En los mapas Warner 1898 y Chapeaurouge 1901 el campo de Pedro<sup>II</sup> Araya figura como **colonia Josefa**, sin duda en honor a su madre viuda Josefa A. de Araya, con el cuadrante suroeste siendo la **estancia La Redención**, cuyo casco se ubica sobre el margen norte del río Carcarañá. El mapa Peralta 1905 tiene a todo el campo –limitado al oeste por una angosta franja de su madre Josefa A. de Araya– como de Pedro<sup>II</sup> Araya Avenida pero incorrectamente rotulando a la fracción oeste como la estancia La Redención. El mapa Registro 1912, plano 1, reproduce la arriba citada mensura de 1893 especificando que la angosta franja, 1.006 hectáreas, vecina al oeste es de la (viuda) Josefa A. de Araya compartes y rotulando diagonalmente un sector sudoeste, 4.011 hectáreas, que incluye a parte de la última franja, de Juan Thompson y Edmundo Thompson Kirk, 1913. El mapa catastral 1916 tiene todo el campo como colonia Josefa. Chaumel, Colonias, 1895, p. 34 la lista con 10.800 hectáreas total, 6.500 hectáreas cultivadas, 2.200 bueyes de labor, 1 familia argentina, 3 españolas y 57 italianas, fundada por Pedro<sup>II</sup> Araya pero no acogida a la ley de colonización. Río, Colonización, 1899, p. 62 dice colonia Josefa, fundada en 1890 por, propiedad de y administrada por Inri (?? =Pedro<sup>II</sup>?) Araya; en 1900 aparece administrada por Félix Mariani. Una colonia La Redención (=Reducción) es listada en Campaña Agrícola 1908 p. 6 y 1912, p. 6, fundada en 1892 por Pedro<sup>II</sup> Araya, propiedad de Pedro<sup>II</sup> Araya, 3.854 hectáreas. Asinari, 1973, p. 127, tiene a (?) Araya, hacia 1914?, propietario de La Redención, 5.000 has., pedanía Espinillo. Según el Review River Plate 26.5. 1905 Pedro<sup>II</sup> Araya vendió a Carlos Calvo y cía., sería un comisionista, 3.526 hectáreas por 260.662 pesos que después se amplió por unas 490 hectáreas que le pertenecieron a la viuda Josefa A. de (Pedro<sup>I</sup>) Araya. Existe una mensura judicial aprobada, departamento Marcos Juárez, número 54, 1913, que establece que en 1906 Pedro<sup>II</sup> Araya le vendió a René Rodrigué, a través del mencionado Carlos Calvo y cía. ?, una parte de sus cuatro leguas cuadradas. Los Anuarios Kraft 1910, 1913 y 1919 listan a René Rodrigué, ganadero, Leones, en el Anuario Kraft 1913 también figura como miembro de la Sociedad Rural, Rosario. A su vez R. Rodrigué en 1913 les vendió las 4.004 hectáreas a Juan Thompson y Edmundo Thompson Kirk, incluyendo el casco de la **estancia La Marita** en el rincón sureste, que coincide con el paso de Pereyra, el original esquintero entre la suerte E102 al este y la suerte E104 sur al oeste por lo que La Marita ocupa la porción sur de esta última suerte, Vecinos eran al norte y al este la colonia Pedro Araya, incluyendo al sudeste la estancia La Redención de Pedro<sup>II</sup> Araya, al oeste María T.(elleria) de Piñeiro, colonia María Rosa<sup>abj</sup> y al sur los ríos Tercero y Carcarañá. Edmundo Thompson Kirk, de origen irlandés, alrededor de 1890 tenía una estanzuela en Lobos, Buenos Aires; en 1895 fue censado allí como Edmundo (Tomás) Kirk (Thompson, \*1857, Buenos Aires, ∞1890, Ana Gahan, \*1851, Buenos Aires -+1936, él hacendado). Juan Thompson era un medio-primo suyo (\*1863, Magdalena -+1951, ∞1892 Isabel Varela, \*1870, Chascomús -+1967, Buenos Aires). En el mapa catastral 1916 (Schivoni, Inriville, p. 54) todo el campo que fuera de Pedro<sup>II</sup> Araya figura como colonia Josefa; la franja que fuera de la viuda Josefa A. de Araya Avenida no figura mas. La Rural 1912 lo lista a Pedro Araya, La Redención, Leones; el Anuario Kraft 1913 lo tiene a P.<sup>II</sup> Araya ganadero; Leones; los Anuarios Kraft 1929 y 1935 todavía listan a Pedro<sup>II</sup> Araya, ganadero, Inriville, mientras que el Anuario Kraft 1935 ya lista a herederos de Pedro<sup>II</sup> Araya, ganaderos, Marcos Juárez. Según Herrero, Índice Biográfico, <sup>1311</sup>Pedro<sup>II</sup> Araya (de) Avenida aunque siendo ingeniero civil, se dedicó a su estancia La Redención llegando a tener 8.000 hectáreas de alfalfa y un haras de caballos de carrera. En 1912 P.<sup>II</sup> Araya figura como miembro de la Sociedad Rural de Bell Ville: Foglia, Benitz, p. 121. En el Anuario Kraft 1913, bajo Rosario, Pedro<sup>II</sup> Araya, Leones, FC.C.A. figura como miembro de la Sociedad Rural de Rosario. No teniendo descendencia, heredó su sobrina <sup>13173</sup>Ester Micaela Araya (+1972, ∞Alberto Cucullu, ), hija de su hermano <sup>1317</sup>Inri

Araya<sup>F102</sup>, el fundador del pueblo Inrville<sup>F102</sup>; el campo (=La Marita?) que heredó de su padre Inri Jesus se vendió. La única hija María Elena (=Beba) Cucullu (+2011, Buenos Aires, ∞Marcos Rodríguez, médico) tuvo tres hijos, entre ellos Marcos Rodríguez, hijo<sup>abj</sup>, quien hoy (2012) reside en La Redención y era intendente de Inrville: comunicación 2012, Raquel Sáenz Araya de Schwald, Buenos Aires.

Planos de las mensuras judiciales aprobadas, departamento Marco Juárez, número 54, año 1913, estancia La Marita, al oeste en el mapa 1903 sección poniente de la colonia Josefa y en el mapa Córdoba 1924 de Pedro Araya y número 57, año 1920, al este en el mapa 1903 colonias Nueva Gerusalem y Fernando Araya y en el mapa Córdoba 1924, colonia Jerusalem<sup>arr</sup>.

En el mapa Igm 1940 el sector este de lo que fuera el campo de Pedro<sup>II</sup> Araya aparece ocupada por La Reducción (=Redención), mientras que el sector oeste aparece ocupado por una **estancia La Amelia** al norte y una estancia La Marita al sur. Los mapas Igm 1950 y De Santi 1966 indican un pequeño **villorio Villa Elisa** –en el censo 1991 seguía figurando como localidad minúscula– ubicado en el rincón noreste de la estancia La Marita, comparar Schiavoni, Inrville p. 65, que debe ser idéntica con la Villa Eloisa de la cual, según Ferrari, Monte Buey, p. 73, se ocupaba Leonardo Martino, dueño de la agencia de Y(acimientos) P(etrolíferos) F(iscales) en Monte Buey alrededor de 1945. Según Carlos A. Foglia, nota 2014, Villa Elisa se formó en base a un mini-loteo que instituyó Virginio Papi en 1939. En el mapa Marcos Juárez 1945 figuran La Redención de <sup>13173</sup>E.(ster) M.(icaela) R.(=A.) de Cucullu y La Marita –este última estancia correspondiendo al campo ex-Thompson Kirk que parece haber vuelto a sus anteriores dueños Rodríguez– de Juan Rodríguez. En el mapa De Santi 1966 una fracción menor al norte figura dentro de lo que fuera la colonia Pedro Araya como La Amelia de <sup>2124</sup>Ricardo C.(astañeda) Vega (\*~1935-+<2012, soltero, hijo de <sup>13175</sup>María Teresa Araya, ∞<sup>212</sup>Rafael Castaneda Vega<sup>As7</sup>, ella hija de <sup>1317</sup>Inri Araya<sup>F102</sup>, pero a este campo lo debe haber heredado como sobrina de Pedro<sup>II</sup> Araya). Los hijos de <sup>2122</sup>Silvia Castañeda Vega) de (Rafael) Moyano Crespo heredaron ese campo: Raquel Saenz Araya comunicación 2013; una algo mayor fracción al medio aparece rotulada La Marita, propiedad de María A. Pérez de Silesio, otra de parecido tamaño, 500 hectáreas, al sur como de Juan Diego (=Emilio Diego Juan) Rodríguez (\*1914-+1979, ∞1936, Elsa Mulhall, descendiente de los Mulhall del diario The Standard y los Handbook que frecuentemente citamos; sus hijos se llamaban Alan y Carmen R.) y otro mas al sur, sobre el río, es de Bocanera hermanos. En el mapa Publicil 1970 excepto de una mitad sur de La Redención que es de (María Elena ?) Cucullu de (Jorge Alberto Marcos) R.(odríguez, +2011) todo los campos E13 y E102 figuran muy fraccionados; el Anuario Kraft 1935 lista a Juan Rodríguez, ganadero, Leones. Un semillero La Redención de Esther M.(icaela) Araya de Cucullu anunciaba publicitariamente en 1970. Alrededor de 1990 la estancia La Redención es mencionada como dedicando el 30% de sus 2.080 hectáreas a la cría y invernada (=engorde) de ganado Aberdeen Angus y Hereford: Schiavoni, Inrville, p. 139 y 168. La Redención (=Rendición) figura como de Alberto C. Cucullu (=Cucullú) bajo Marcos Juárez en los Anuarios Kraft 1935, 1941, 1945, 1952 y 1958; de hecho fue su administrador y nunca dueño. En los Anuarios Kraft 1941, 1945 y 1952 figura Alberto G. Cucullú, Inrville, ganadero, en los Anuarios Kraft 1952 y 1958 figura su ex-esposa Micaela C.(ucullu) de Araya / Cucullu, Inrville, ganadera. Los cascos de La Redención y La Marita y la Villa Elisa<sup>arr</sup> figuran en Igm 1950; próximo al del La Marita se ubica el casco de una estancia Pago Chico, que fuera de Bocanera hermanos. Hoy día (2007) La Redención es propiedad de Marcos Rodríguez (hijo, \*1948, ∞María Florencia Peluffo; él tartaranieta de Pedro<sup>I</sup> Araya y nieto de Pepita (=Esther Micaela) Araya de Cucullu): comunicación, 2007, María Renee Rodríguez, Buenos Aires. Los Rodríguez en cuestion son descendientes de Eduardo Emilio Rodríguez (1851,\*Poitiers, Francia-+1921,→Argentina,∞María (=Marie =Maira Magdalena =Margarita Hileret (=Hilaret?), \*1853, Francia-+1935, Francia; esta señora pasaba ininterrumpidos veranos en Argentina y en Francia para lo que cruzó el Atlántico mas de 40 veces), dueños de varios ingenios en Tucuman, un hijo de ellos siendo René (Carlos) Rodríguez, \*1876, Francia -+1955, Buenos

Aires,<sup>∞</sup>1901, (Juana) María Schuchard,\*1882, Buenos Aires -<sup>+</sup>1967). Hilaret y Rodrigué(z) contra provincia Tucumán fue un célebre juicio, el dictamen firmado por entre otros jueces, Abel Bazán<sup>F84</sup>, decidido en 1903 por la Corte Suprema a favor de los primeros y que se dirigía contra una ley llamada ‘del machete’ que había sido instigada por Ernesto Tornquist<sup>An16, F22, G27, G26, M1, Ydra</sup> con el propósito de limitar la producción de azúcar para que no decayera su precio.

La mensura administrativa número 51, 1864, departamento Marcos Juárez, acerca de las suertes D109 y D105 establece que la **suerte 104** le perteneció a (José?) Nicolás Pintos y que tuvo su extremo norte mochada por la expropiación de las ‘leguas’ para el FC.C.A.<sup>C56</sup>. Vecina al noreste era la suerte D109 de C. Bouquet, vecino al norte lo era un ‘puente’ de esta y la siguiente suerte, campo que pasó a ser del FC.C.A., al noreste la suerte D105 de también de C. Bouquet y al este el río Tercero; al sureste lo era la suerte F102. El campo que ahora nos ocupa es la parte norte de la suerte E104 y que en mayor extensión se lo llamó Barrancas<sup>E104, E113, F20</sup> y a veces (mas tarde?) Bandurrias<sup>F109</sup>. Deriva de un terreno que fue denunciado baldío en 1797, escribanía 2, 1799, legajo 99, expediente 14, folio 1, por (José =Joseph) Nicolás Pinto<sup>D104, D113</sup> (\*1766-<sup>+</sup><1855,<sup>∞</sup>I Noverta (=Norberta) Ramayo (hijas Jacinta,<sup>∞</sup>1806, José León Cabanillas (hijas Gertrudis, Candelaria y Catalina Cabanillas<sup>abj</sup>) y Mercedes Pinto,\*1801-+1872)<sup>E104</sup>; <sup>∞</sup>II Asunción Caceres, (hijos Tristán,\*~1820, Luis Severo,\*1823, Octaviano,\*1825)), hijo de Joseph Pinto y María Acosta; –si es que había un parentesco con un Pedro Pinto<sup>D104, D113, E113, F113, G26</sup> queda en duda– que se extendía a lo largo de la banda izquierda, noreste del río Tercero, desde la esquina, monte o paso de las Catitas<sup>D105</sup> aguas abajo hasta el paso de Pereyra<sup>arr</sup>, situado ya sobre el río Carcarañá; por este último paso conducía un camino desde la posta Lobatón<sup>F102</sup> al norte hacia las postas Los Leones<sup>C54</sup> y Las Chacras<sup>B109</sup>. La suerte E104 contenía un paraje Barrancas situado ½ legua al sur del monte de las Catitas y que correspondía con la posta Barrancas<sup>E113</sup> situada al otro lado, oeste del río Tercero. La denuncia de Pinto fue admitida por el teniente coronel Rafael de Sobremonte (\*1745, Sevilla-<sup>+</sup>1827, Cadiz, gobernador 1783-1797), Córdoba y fue mensurada en el mismo año 1797 por Ignacio Casas y J.(osé) Matías Gutiérrez<sup>E102, F100, F102</sup>, juzgado Civil, 1799, escribanía 2, legajo 99, expediente 14 y Schiavoni, Inriville, p. 33. En 1799(?) J. Nicolás Pinto (=Pintos) compró en remate el campo que tenía tres leguas de frente a lo largo del río por dos leguas de fondo, mencionándose una superficie de 6 leguas cuadradas; sin embargo no queda totalmente claro si las dos leguas de fondo se suponían ser rumbo noreste, perpendiculares al curso sureste del río, resultando en un terreno rectangular, o si se extendían rumbo magnético norte, lo mas probable, desde los mojones Catitas y Pereyra, significando un terreno romboide, puntiagudo al norte, tal como lo dibujó el agrimensor Albano M. de Laberge en su mapa 1867. Ferreyra, Tierra Pública, p. 7, nota 7 afirma que (J.?) Nicolás Pinto(s) compró (o mas bién denunció?) en 1797 una tierra pública en la ‘zona de la frontera’ de(l curato?) Río Tercero Abajo, Las Barrancas, 18.907 hectáreas que años más tarde ‘vendió fraccionada’; Ahumada, Acceso, p. 8, para ese mismo propietario y la misma fecha lista a la denuncia y compra por remate de Las Barrancas con solo 9.471 hectáreas, aunque añade que después de 1862 se confirmaron 16.236 hectáreas. Sea como sea, el fisco español le encargó a Diego Rapela<sup>E113</sup> darle posesión del campo a (José) N. Pinto. En 1802 Nicolás Pinto oficiaba como capitán de caballería y a su vez mensuró un campo vecino a uno del que él era dueño en Cañada de Luca<sup>Ffin</sup>: Crespo, Cañada Luca; el campo que vendió fraccionado será este último?. Incidentalmente, en el mismo año José Nicolás Pinto, registro 4, 1802, folio 34, vendió un esclavo. Nic.(olás) Pinto(s) asentó su testamento en el registro 4, 1850, folio 3; su sucesión está aparentemente registrada en la escribanía 3, 1862, legajo 127, expediente 41. Ahumada, Acceso 1, p. 18 describe como Pedro<sup>I</sup> Araya, comerciante, Rosario compró los derechos al campo paraje de Las Barrancas, a los herederos de Nicolás Pinto(s) comenzando aparentemente con una compra de 270 hectáreas a i) un Silverio Ramírez, era un sucesor de Pintos?, escribanía 1, 1867, legajo 526, expediente 11 y registro 1, 1867, folio 200, ii) a Luís, Octaviano y Tristán Pinto(s)<sup>arr</sup> ante el escribano Ismael Galíndez, registro 3, 1867, folios 408v y 517, ~1¼ legua (de frente), iii) Mercedes Pintos (nieta de Nicolás Pinto(s) lo

demandó Pedro Araya por ocupar mas terreno de Las Barrancas que el que le correspondía: escribanía 1, 1868, legajo 528, expediente 15, disputa que se resolvió con la compra por P. Araya del terreno en cuestión(?); registro 3, 1867, inventario 23(?), folio 545 y iv) a la sucesión de Jacinta Pinto(s) (de Cabanillas<sup>arr</sup> (testamento, registro 3, 1863, folio 104v; ídem, registro 3, 1865, folio 61v; codicilo, registro 3, 1866, folio 527), vendió por separado el resto del campo (~½ leguas de frente) a Pedro<sup>I</sup> Araya: registro 3, 1868, inventario 24(?), folio 90v y registro 3, 1879, inventario 51(?), folio 664v. Ahumad, Acceso 1, p. 19, nota 46, indica que Pedro Araya desembolsó un promedio de 1,36 pesos bolivianos por hectárea en lugar del entonces usual promedio de 0.55 pesos bolivianos por hectárea: los vendedores estarían percatados de que Araya estaba empeñado de comprarles a toda costa a ellos y no a otros. Puede ser que en una de las ventas intervino Carlos de Chapeaurouge<sup>M22</sup> ya que los mapas Laberge 1866 y 1867 rotulan a la suerte E104 con ‘P. Araya’ al norte y con ‘C. Chapeaurouge’ al sur. A estos dos terrenos les restaba, como hemos visto, un tercer terreno de 1¼ leguas de frente por 2 de fondo, el lote F104 al sur que Nicolás Pinto había anteriormente vendido a Andrés Ruíz Díaz; notamos que Romano, Transacciones, p. ??, lista la venta en 1837 por José Anselmo Pérez<sup>arr</sup> de ½ legua por 2 leguas por 250 pesos (bolivianos?) la legua a José Santos Fernández<sup>arr</sup> ubicadas en Saladillo ‘de Rui Díaz’; queda por ver si esta transacción efectivamente se refiere a la presente suerte E104. Pero es el caso que una Andrea Fernández<sup>arr</sup>, sería una pariente de la madre de P Araya ?<sup>arr</sup>, vendió un terreno en Barrancas a Pedro Araya: registro 1, 1863, folio 33. El mapa Chapeaurouge 1872 tiene a E104 como sola propiedad de Araya. El mapa Chapeaurouge 1893 muestra a la suerte E104 fusionada, algo sorprendentemente, con la suerte D109, constituyendo un enorme campo todo de (Pedro<sup>I</sup>) Araya. En 1892 <sup>1313</sup>Josefa Araya de Avenada<sup>E102</sup> protocolizó los títulos de sus propiedades en el registro 2, folio 440; en el registro 4, 1893, folio 163, su marido Pedro S. Alcácer otorgó a Rafael y Fermin García Montaña un poder especial. Hay una mensura judicial aprobada, departamento Marcos Juárez, número 23, 1894, 10.824 hectáreas, Espinillo, estancia Barrancas, de Josefa Araya Alcácer ejecutada –como la mensura gemela de la antes tratada heredad de su hermano Pedro<sup>II</sup> Araya– por el agrimensor Angel Machado; ver también Schiavoni, Inriville, p. 49. Como vecinos figuran al norte, el preciso límite del campo es algo incierto, (Osvaldo) Vélez, (Eduardo) Lascano (y Paulino Centeno), colonia La Juanita<sup>D109</sup> y Eduardo Lascano y O.(svaldo) Vélez, colonia Córdoba<sup>D14</sup>; al este la ya mencionada franjita de Josefa A.(cevedo) de Araya, y mas allá al naciente Pedro<sup>II</sup> Araya; al noroeste Ramón G. Roldán<sup>D105</sup>; al suroeste y sur el río Tercero. Chaumel, Colonias, 1895, p. 34 lista en 1889 a la **colonia Ricasoli** (=Ricasolli) con 10.800 hectáreas total, 6.100 hectáreas cultivadas, 1 familia argentina, 39 familias italianas, fundada por Pedro S. Alcaser (=Alcácer) pero no acogida a la ley de colonización. Según Río, Colonización, 1899, p. 62 la colonia fue fundada en 1889 por Pedro S. Alcácer, seguía siendo del mismo y era administrada por Eriste J. (=E. G.) Carnicero; un Edisto D. Carnicero (\*1876, Santa Fe), maestro, fue censado junto con los Alcácer en 1895<sup>abj</sup>. La colonia Ricasoli es mencionada por Ferrero, Gringa, p. 42 como funcionando en 1896 y los colonos habiendo sufrido desastrosas cosechas los dos pasados años. El Commercial Directory 1897 lista bajo Ruidillo (=Saladillo) al hacendado dr. Pedro Alcacer. En 1898 Pedro S. Alcácer otorgó un poder general a un Julio Rodríguez, era un administrador ?, registro 2, folio 437v. La Biblioteca Popular del pueblo Maciel, al noroeste de Rosario, Santa Fe, donde tenia campo, lleva el nombre Pedro S. Alcacer; cuando todavía estudiante tuvo fama de ser, como buen católico, un creacionista y ardiente anti-darwinista, es decir anti-evolucionista.

La colonia todavía figura en Campaña Agrícola 1912, p. 4, 10.800 hectáreas, aunque ya propiedad de varios: La Rural 1912, lista al dr. Pedro S. Alcácer, La Ana Aurelia (=Amelia?), Leones: sería lo que le quedaba de la colonia ?. En 1913 Pedro S. Alcácer y esposa hipotecaron (lo que les quedaba del campo ?) al Banco Hogar Argentino: registro 4, folio 251v. El mapa Warner 1898 rotula el campo que heredó Josefa A. de Alcácer como de Pedro Alcácer, su marido. Josefa (Eusebia) Araya (\*1864-<sup>+</sup>1927) se casó en 1885, Rosario con Pedro Senobio Alcácer (\*1860, Rosario-<sup>+</sup>1932, Rosario); en

1895 aparecen censados en el distrito Capital, Santa Fe. Pedro S. Alcácer era médico, catedrático, político, en algún momento fue ministro de gobierno de Santa Fe (1894) y después director de Correos (y Telégrafos) en Buenos Aires (1910); la ciudad Maciel, Santa Fé tiene una biblioteca popular que lleva su nombre; cuando joven estudiante, polemizó contra la teoría de evolución de Charles Darwin (\*1809-+1882). Un hijo de los Alcácer, el dr. Manuel Alejandro Alcácer Araya (\*1901-+1954) ejerció por un tiempo como médico en Monte Buey<sup>F83</sup>; estando ausente nuestro habitual médico Gabriel (José) Castillo, Ferrari, Monte Buey, p. 417, me trató cuando como niño sufrí un ataque de asma. Ferrari, Monte Buey, p. 408 lo cita a Araya manifestando que en los años '20 su familia, había perdido toda su fortuna. Un hermano suyo Raul Alcácer Araya (\*1892) fue por un tiempo médico en Los Surgentes<sup>F100</sup>: Anuario Kraft 1929.

El mapa Chapeaurouge 1901 marca a todo este campo como colonia Ricasoli; el nombre se deberá al tempranamente fallecido hermano de Josefa Araya de Alcácer; es el caso que ella también bautizó a su hijo mayor Ricasoli Alcácer (\*1887). El mapa Peralta 1905 ya lo tiene al campo dividido entre J.(osé) Piñeiro<sup>An8,B19</sup>, parte sur y (Adolfo) Barrán<sup>D109</sup>, parte norte. Campaña Agrícola 1908, p. 6, lista a una colonia M.(aría) Rosa, fundada en 1904, propiedad de José Piñeyro (=Piñeiro). En el mapa Registro 1912, plano 1, la suerte E104, 10.824 hectáreas aparece como de Josefa Araya de Alcácer. En la mensura 1913 de La Marita<sup>arr</sup> sin embargo ya figura como vecina al oeste la **colonia María Rosa** de María T.(ellerio) de (José) Piñeiro. El censo 1895 lista a José Piñeiro (\*1865 España), comerciante, Rosario (°1891, María J.(=Manuela Telleria) de Piñeriro, \*1875, Santa Fe) con una hija María Rosa P. (\*1893-+1963, °Luis Pinasco, \*1887-+1944: ver Miranda, Residencia Pinasco Piñeiro). Campaña Agrícola 1908, p. 6 y 1912, p. 4 listan a la colonia María Rosa, 5.250 hectáreas, fundada en 1904 por J.(osé) Piñeiro, propiedad del mismo, administrada por G.(erman =Hermann?) Petersen<sup>K35</sup>. En el mapa catastral 1916 todavía figura la colonia Ricasoli pero una parte diagonal al norte es de Adolfo Banan (=Barrán). Debe ser la **colonia Santa María** que Campaña Agrícola 1908 p. 6 y 1912, p. 4 lista como fundada por Pedro S. Alcácer en 1892, propiedad de J. Barran (=Barrán), 2.706 hectáreas; acerca de otra colonia Santa María ver B3. Adolfo Barrán<sup>D109</sup> figura como uno de los primeros compradores de un lote en el recién (1881) creado pueblo Leones<sup>C53</sup>: website leones. Un A. Barrán, calle Puerto 46, Rosario, importador figura en Mulhall Handbook 1885, p. 695. Los Anuarios Kraft 1913, 1919 y 1924 listan a Adolfo Barrán, ganadero, Leones. En 1915 A. Barrán, como vecino de Leones, publicó en el diario Los Principios, Córdoba una nota acerca de conflictos políticos, demócratas contra radicales y acerca de conflictos civiles –alrededor de garitos de juego y casas de tolerancia (=lupanares=quilombos)– que entonces abundaban en el pueblo Leones: Núñez, Leones, p. 73. En el mapa Córdoba 1924 la mitad sur continúa siendo de J. Piñe(i)ro pero el campo ex-Barrán es El Chajá de Rodolfo Di Cio. El Review of the River Plate ???. 1925 menciona la venta de la **estancia El Chajá**, pedanía Espinillo, casi 5.000 hectáreas a D. F. Monasterio por 350 pesos la hectárea y solo dos semanas mas tarde la venta de la estancia El Chajá, a una legua de Leones, 3.300 hectáreas divididas en 32 lotes por un promedio de 443 pesos por hectárea. En el mapa catastral Marcos Juárez 1945 la suerte E 104 aparece muy fraccionada excepto un rincón suroeste contra el río Tercero que es de María Rosa (Piñeiro), viuda de (Luís) Pinasco; en los Anuarios Kraft 1924, 1929 y 1935 figura Luís Pinasco (\*1887-+1944, °María Rosa Piñeiro (\*18??-+1963), San Manuel (=La Manuela?)<sup>As8,B19,D90,E113</sup>, ganadero o colonizador, Leones; ver Miranda, Residencia Pinasco Piñeiro; acerca de otros Pinascos, ver An320, B1, G58 y J33. En el mapa Igm 1950 todavía figura la colonia El Chajá pero muy fraccionada; en la parte sur el mismo mapa tiene a la **estancia La María Rosa** – el casco ubicándose próximo al río Tercero– que en el mapa catastral De Santi 1966 figura como de la sucesión María Rosa Piñeiro de Pinasco; en el mapa Publicil 1970 una apreciable parte de la suerte E104 es de una María Scpa (=sociedad compañía por acciones?) y otras menores de personas apellidadas Pinasco de Xx. Hubo cuatro hermanos/as Pinasco-Piñeiro: Luis (°Fernanda Faggioni), María Rosa (°Hernán Peralta Ramos), Clelia (°José Martínez Dias) y Beatriz Pinasco<sup>An8</sup> (°Ismael Basaldúa): ver Alonso-Terán, Familias Rosario 1870, p. 171.

Cruzando el río Tercero nos encontramos con la banda oeste, derecha del río que por aquí corre de noroeste a sureste hasta donde confluye con el arroyo Saladillo. Conformamos aquí la **suerte 113** o mas precisamente, el lote sur E113 de esa suerte; a la ‘cabeza’ norte de la misma ya la tratamos bajo D113. Asumimos que esta banda occidental del Tercero fue parte de una mas extensa merced real Los Algarrobales –cuyo casco según Villarroel, Bell Ville, p. ?? probablemente se situaba en el lote D113– que en 1681 se le concedió a Pedro Pinto (°Tomasina Córdoba, +1799 ?) <sup>D104,D113,E104,F113,G26</sup>, Bischoff, Saladillo, p. 12, y que probablemente se extendió aguas arriba a lo largo de río Cuarto (=arroyo Saladillo) hasta toparse con el límite norte de la merced Arrascaeta<sup>Lini</sup>. De esta amplio campo debe haberse derivado una extensa suerte ‘archi113’ que asociada con las postas Saladillo y Barrancas, un campo después dividido entre las suertes D y E113, F20 y F113 bis. Los derechos al resto de la merced Algarrobales deben haber vencido porque Pedro Pinto y sus sucesores no lograron poblarla, en parte a causa de las frecuentes incursiones indias y en parte porque el arroyo Saladillo y las lagunas adyacentes solo ofrecían agua salitrosa. Si Nicolás Pinto(s) y su suerte E104<sup>arr</sup> tenían que ver con Pedro Pinto y su merced queda por ver. Pareciera que hacia 1700 Pedro Pinto cedió la suerte ‘archi113’ a Andrés de Ruíz Díaz: Bischoff, Saladillo, p. ?? Si es que los Ruíz de la suerte E104<sup>arr</sup> tenían que ver con A. de Ruíz Díaz también queda por ver. Sea como sea, probablemente fueron los Ruíz Díaz los que enajenaron la ‘archi113’ a un M. A. Zavala<sup>abj</sup>. Manuel Antonio Zavala –será el mismo M. A. Z. de ‘ilustre y antiquísima ascendencia’, °1783, Santa Fe, Maria Ascención de los Rios) que figura casando una hija en 1809 en Carlos A. Guzmán, 2013, Historia genealógica familia Guzman Ubach-Zapata Icart, Dunken, Buenos Aires, p. 225 ?– vendió a Diego Rapela ‘una suerte de tierra en el río Tercero lindando con el Saladillo’ ante el escribano José Diego de Olmos y Aguilera, registro 4, 1800, folio 328. La genealogía provisorio del comprador y sus sucesores es: <sup>1</sup>Diego<sup>I</sup> Rapela (\*1771, Galicia, España-+1819, °(María) Asención (=Asunción) Casas, \*1778, ella censada 1822 viuda, Saladillo, él testó 1819 en Córdoba), con hijos <sup>11</sup>Francisco (\*1809-+~1850, °1833, Salta, Damasa Boedo, \*1818, Buenos Aires; ella <sup>oII</sup>1841 general Juan Lavalle (\*1797-+1841, el general había mandado fusilar al hermano de Damasa B.), <sup>oII</sup>1857, Salta, Timoteo Peralta: ella una muy singular dama, ver website boedo roberto vitry), <sup>12</sup>Josefa, <sup>13</sup>Teresa, <sup>14</sup>Pedro<sup>I</sup> (\*1806-+1866, Bell Ville °1837, María Isabel (=Ysabel) Taborda,\*1819-+<1866, hijos <sup>141</sup>Ramón (\*1839-+<1895, °1864 Feliciana Taborda, \*1846, Bell Ville, <sup>142</sup>Pedro<sup>II</sup>, \*1843, Bell Ville, <sup>143</sup>Juan, <sup>144</sup>Francisco, <sup>145</sup>Constanza, <sup>146</sup>Perfecto Xavier<sup>E102</sup>), <sup>15</sup>Diego<sup>II</sup> (\*~1810-+<1873, °Silvestra Villaru(/o)el, \*1829, cinco hijos) y <sup>16</sup>Dolores Rapela, (\*1815, Córdoba-+>1895, una hija), censada viuda, maestra, Rosario en 1869). En 1819 Diego<sup>I</sup> Rapela, padre confirió poder para testar: registro 4, folio 324 y en 1820 otorgó su testamento, ídem, escribano Diego de Olmos y Aguilera, folio 137v. Según Ruben Pastor, Fortin, p. ?? el testamento, algo abreviado, dice: "Diego Rapela, natural de Galicia ... hallándome enfermo en cama de enfermedad natural que Dios ... ha servido darme pero en mi libre y cabal juicio, memoria, entendimiento y voluntad ... declaro que soy casado ... con doña Asunción Casas ...(y que) hemos tenido ... los hijos ... <sup>12</sup>Josefa, <sup>13</sup>Teresa, <sup>14</sup>Pedro, <sup>11</sup>Francisco, <sup>15</sup>Diego<sup>II</sup> y <sup>16</sup>Dolores Rapela a quienes ... nombro ... herederos de ... mis bienes"; D. R. falleció en 1821. Cutolo, Novísimo, relata que Diego Rapela, ‘padre de los comandantes del Frayle Muerto’ vino de España y se estableció en Río Tercero, Córdoba desempeñándose además como maestro de postas de Barrancas, pero en 1810 fue separado de dicho cargo imputándosele delitos contra la expedición revolucionaria que venía Buenos Aires. Pero Rapela pudo probar que lejos de ello, proporcionó ayuda a los militares patriotas y pronto fue repuesto por el gobernador intendente cordobés Diego José de Pueyrredón (1811-1812). El capitán Diego<sup>II</sup> Rapela y el teniente coronel Francisco Rapela aparecieron sin embargo ante el Juzgado de Crimen, 1848, legajo 217, expediente 3 y 218, expediente 12; sumario causa seguida por nombrados; Pedro Rapela figura en 1849, legajo 222, expediente 4, en una causa criminal.

Bischoff, Saladillo, p. 42 y 84 dice que inicialmente <sup>1</sup>Diego Rapela actuó en Río Tercero (=Villa Nueva?): en 1791 parece que era comerciante allí. En 1810 sin embargo pidió permiso para establecer un oratorio público en su estancia en la posta Barrancas: escribanía 2, legajo 112, expediente 14. Solicitaba las maderas que quedaban de la arruinada Capilla del Saladillo<sup>F113b</sup>, aduciendo que los

vecinos de dicho lugar se habían retirado a causa de los malones indígenas; D. Rapela era entonces maestro de la posta pero en 1810 se lo separó por un tiempo de ese puesto sospechándose ser realista. Los hijos Rapela estuvieron en términos familiares con el gobernador-caudillo cordobés (1835-1852) Manuel López<sup>X,F113</sup>. <sup>11</sup>Francisco Rapela<sup>arr</sup> vale como fundador en 1844 de los fortines Salteño<sup>An12</sup> y Algarrobales<sup>An112</sup> que funcionaron hasta por lo menos 1854 como defensa contra los indios y los matreros del norte: Villarroel, Bell Ville, p. 200, Penna, Alto Alegre, p. 83, Pochenttino, Fuerte, p. 14. Bischoff, Saladillo, p. 112 lo menciona p. ?? a <sup>14</sup>Pedro Rapela residiendo en 1822 Saladillo, al comandante Francisco Rapela, en 1841 era comandante de Fraile Muerto: Bischoff, Saladillo, p. 102, visitando el fuerte Saladillo en 1847 y reporta, p. 113 acerca de Pedro Rapela quedando cesante en 1848 como receptor de impuestos (=rentas) en Fraile Muerto. En 1861, Manuel López, ya destituido casi 10 años antes, cuando Buenos Aires se rebeló contra la Confederación, el coronel <sup>14</sup>Pedro Rapela recibió orden de Santiago Derqui (\*1809-+1867), presidente de la Confederación, de interceptar al coronel Marcos Paz (\*1813-+1868) que venía a sublevar las provincias de Córdoba, Tucumán, Salta y Santiago a favor de Buenos Aires. Apresado en Saladillo, Marcos Paz conoció las cárceles de Córdoba y Paraná; pero poco después de la batalla de Pavón llegó a ser gobernador de Córdoba 1861-1862 y vicepresidente 1862-1868 de Bartolomé Mitre.

Las postas del ‘camino real’ Saladillo<sup>F113bis</sup>, Barrancas<sup>E113</sup>, Zanjón<sup>D128</sup> y San Gerónimo (=Fraile Muerto)<sup>CBellV</sup>: mapa Echenique 1866. La extinta posta Esquina de Castillo<sup>C66,D125</sup> debe haberse situado en la ‘legua’ 430 (=C66) apenas al noroeste de la posta Zanjón. Al norte de las vías ferroviarias aparece el ‘nuevo camino del norte’ de Timoteo Gordillo<sup>Cini</sup>

Las mensuras 1864 de las suertes E87<sup>abj</sup>, F20 y F83 establecen que en ese año la suerte D y E113 era todavía propiedad de Pedro Rapela, la estancia La Alborada: Corti y Gonzáles, Camino, p. 57; el mapa Laberge 1867 todavía tiene a la suerte D y E113 de R(apelas). Conviene aquí adelantar una mensura judicial aprobada, departamento Marcos Juárez, número 35, 1904, suerte D,E113, serie B, propiedad de <sup>1317</sup>Inri Araya; esta mensura explica que en 1866 <sup>15</sup>Diego<sup>Iy</sup> <sup>16</sup>Dolores –eran herederos de sus fallecidos hermanos <sup>11</sup>Francisco y <sup>13</sup>Teresa Rapela, y <sup>15</sup>Diego<sup>II</sup> también de su padre <sup>1</sup>Diego<sup>I</sup> Rapela– y <sup>12</sup>Josefa Rapela, heredera del mismo Diego<sup>I</sup> Rapela padre, vendieron a Belisario (N.) Ortiz<sup>H67,176,J77</sup>; B. N. Ortiz a su vez vendió ‘un terreno desde El Saladillo hasta El Salto’, departamento Unión, en 1868 a Pedro Ramírez, protocolización registro 2, 1892, folio 502. Pedro Rapela y compartes vendieron a Belisario N. Ortiz: registro 2, 1892 folio 433, protocolización; Diego<sup>II</sup>, Dolores y Josefa Rapela vendieron derechos y acciones a B. N. Ortiz de Saladillo hasta el Zanjón, idem, folio 448, protocolización; Diego Rapela<sup>II</sup> y compartes dieron recibo a Pedro Ramirez, idem, folio 504, protocolización. Sylvestra Rapela de Villarroel otorgó un recibo a Pedro Ramirez protocolización: registro 2, 1892, folio 504. En 1871 Pedro Ramírez también le compró a <sup>141</sup>Ramón Rapela su fracción registro 3, folio 263; Pablo Ramírez vendió a Ramón Rapela un terreno en el departamento Unión, idem, folio 279; este por sí y sus hermanos (<sup>142</sup>Pedro<sup>II</sup>, <sup>143</sup>Juan, <sup>144</sup>Francisco y <sup>145</sup>Constancia) ratificó la(s) arriba mencionada(s) venta(s); en 1873 también lo hizo <sup>142</sup>Pedro<sup>II</sup> Rapela por sí y sus hermanos y en 1873 la viuda (<sup>15</sup>)Silvestra Villaruel (=Villarroel) de (Diego<sup>II</sup>) Rapela (hijo<sup>abj</sup>) adicionalmente lo hizo por sí y sus hijos. Pedro Ramírez habiendo vendido a Martín Larre, registro 2, 1892, folio 507, protocolización, una parte del campo, Pedro<sup>I</sup> Araya lo hubo de los dos en 1875, mismo registro, folio 509, protocolización; la compra de 270 hectáreas que en 1867 Pedro<sup>I</sup> Araya hizo a un Silverio Ramírez<sup>E104</sup> no debe tener que ver con la presente suerte E113 sino que con la anteriormente tratada suerte E104. <sup>14</sup>Pedro<sup>I</sup> Rapela, incidentalmente es listado como propietario de campo en el departamento Tercero Abajo (≈General San Martín) ya en 1845: Endrek, Dueños, p. ??; notamos que Pedro Rapela vendió una estancia, sería esta última?, a Nilamón de la Lastra: registro 2, 1845(?), 60v.

La **posta Barrancas** se ubicaba sobre la orilla derecha del río Tercero, apenas al noroeste del esquinero común entre la suerte E113 que la contenía y la suerte F20 vecina al suroeste y próxima a

la después mencionada estancia La Eclipse<sup>abj</sup> situada a unas 2 leguas al noreste del actual pueblo Monte Buey. Maestros de posta de Barrancas fueron hacia 1792 –sería cuando se clausuró la posta Esquina de Castillo<sup>C64,D125</sup> y se inauguró la posta Barrancas ?– Fermín (de) Fuensalida<sup>D125, E102</sup> y hacia 1800 <sup>1</sup>Diego Rapela<sup>arr</sup>; en 1810 cuando se dudó la lealtad de a la revolución de Mayo de Rapela fue remplazado por Isidro (=Isidoro) Araya (\*1779, censado 1813, Barrancas, banda norte) –de desconocido entronque con la familia Araya<sup>D101, E102, F102</sup>; en 1814 residía en Saladillo: Bischoff, Saladillo, p. 50– pero poco mas tarde, despejada la duda, Diego Rapela fue reinstalado por el entonces (1810) gobernador intendente de Córdoba Juan Martín de Pueyrredón<sup>J44</sup>; sin embargo en 1813 todavía carecía de un nombramiento formal: Galván Moreno, Correo, t. 2, p. ???. Según Herrero, Índice Biográfico, en 1810 D. Rapela pretendió instalar una capilla en su posta a costa de la ya existente en Saladillo lo que dio lugar a una controversia<sup>arr</sup>. En 1845 se registró la venta de un terreno Barrancas, Saladillo de 2 x 2 1/4 leguas del Estado a Dolores Rapela y hermanos. The Standard ??4. 1864 en base al diario Eco de Córdoba reporta que un malón afectó a Barrancas y Saladillo matando a 10, llevándose cautivos a 5 y arriándose con varias tropillas de caballos.

Vale mencionar que también hubo un camino directo de Saladillo a Fraile Muerto (=Bell Ville) sin postas intermedias, llamado de las Tropas porque era principalmente usado por las tropas de carretas. José Lloret, Bell Ville descubrió (2006) que en febrero 1865 los indios asesinaron por allí a Francisco Pezoa<sup>BI</sup> (\*1825-<sup>+</sup>1865, <sup>∞</sup>Tránsito Balbuena, <sup>+</sup>1904), vecino de Frayle Muerto, llevándose cautivo a su hijo Cruz Pezoa (\*1850, Frayle Muerto-<sup>+</sup>1916, Bell Ville, figura en el censo 1869 con su madre viuda y varios hermanos); el mismo malón también mató a cuatro habitantes de Saladillo<sup>F113bis</sup>. Cruz P. recién recobró su libertad varios años mas tarde cuando sus hermanos pudieron pagar un rescate. El mapa Revol-Galíndez 1883 de hecho todavía inscribe dentro del campo E113, al poniente del lugar Barrancas –la antigua posta ya no está especialmente marcada, aunque sí el camino de Saladillo a Bell Ville– a un monte de Fernando (=Francisco?) Pezoa. Añadimos que mas o menos por el camino de las Tropas José Bello Quevedo<sup>E87</sup> operó alrededor de 1900 una mensajería Bell Ville, Saladillo, Cruz Alta que debe haber hecho un alto en su estancia, ver E87; este servicio debe haber cesado de ser rentable cuando hacia 1910 se prolongó el ferrocarril de Cruz Alta a Rio Tercero y Córdoba<sup>Fini</sup>. Compilación Leyes 1884, p. ?? reproduce un decreto fijando una subvención de 30 pesos nacionales por mes a esta(?) mensajería Bell Ville, colonia ‘Rodríguez’<sup>abj</sup>, Saladillo, Lobatón, Las Cañas, San Antonio(?) y Cruz Alta, tres viajes redondos por mes.

Sospechamos que el terreno de unas 5.000 hectáreas que Tognetti, Compraventa p. 16 y 18 menciona a Pedro Araya haber conformado por medio de una serie de compras de vecinas pero menores superficies se refieran, en parte<sup>D113</sup>, al campo aquí tratado; las compras parecen estar asentadas en el registros 1, 1867, folio 218; registro 2, 1874, folio 532; registro 3, 1867, folio 545; 1868, folio 90v; 1873, folio 273v; 1874, folio 748 y 1879, folio 664v. En el mapa Chapeaurouge 1872 la suerte D,E113 junto con la E87 figura como de (Juan Ernesto) Meyer. Una mensura judicial aprobada 1875 acerca de la suerte E87 sugiere que a Augusta Jaen (= Hain) de Meyer e hijos –en el censo 1869 figura Augusta Meyer (\*1828, Alemania-<sup>+</sup>>1877), viuda, comerciante, Córdoba con 4 hijos niños– por fallecimiento de (Juan) Ernesto Mayer<sup>E87</sup> también les correspondió la suerte D,E113 y que en 1874 conjuntamente con la suerte E87 la vendieron a Eudocio (L.) Rodríguez <sup>An111, D113, E87, I45</sup>. Este último hacia 1882 a su vez vendió a Pedro<sup>I</sup> Araya<sup>E113</sup>. Según la arriba mencionada mensura de 1904 sin embargo Pedro Ramírez vendió una participación a Martín Larré<sup>D92</sup> –la escritura en el registro 1, 1892, folio 509, por la que Martín Larré compró algo a Pedro Ramírez tendrá que ver con esto ?– y en 1875 ambos vendieron a Pedro<sup>I</sup> Araya, la venta de Martín Larré a Pedro Araya estando probablemente protocolizada en el registro 2, 1892, folio 509. El mapa Revol-Galíndez 1883 efectivamente lista a Pedro<sup>I</sup> Araya como propietario de la suerte D y E113-; cuando Pedro<sup>I</sup> A. falleció en 1887 el campo pasó a ser de su sucesión y en 1888 le correspondió a Josefa Acevedo de Araya Avenada, su viuda. Como vimos anteriormente, ella también heredó al noroeste la vecina franja este de la suerte D128 que le había pertenecido a Pedro<sup>I</sup> Araya.

En el mapa Chapeaurouge 1873 la suerte D y E113 sin numerar y amalgamada sin divisorio con la suerte E87 aparece dividida al sur de las suertes F20 y F83 indivisas de Shaw por un límite que corre de este a oeste, tal como el de rayitas gruesas horizontales que aparece en el plano abajo; la amalgama figura como de (Juan E.) Meyer<sup>E87</sup>. La mensura 1864 acerca de la suerte F20 sugiere que el rumbo del límite con la suerte E113 estaba sujeto a discusión si debía ser de este a oeste o norte a sur de magnético, los agrimensores decidiéndose por la última alternativa que de hecho perduró Schiavoni, Inrville, p. 49 mantiene que Pedro<sup>I</sup> Araya padre, poco antes de fallecer en 1887 le había comprado al coronel Eulacio (=Eudocio) Rodríguez<sup>An111,D113,E87,I45</sup>, la suerte D y E113, parte de la colonia Rodríguez<sup>E87</sup>; si así fuera, significaría que la viuda Mayer le vendió a los hermanos Rodríguez el conjunto de las suertes D y E113 y E87. Pero es más probable que el mapa Chapeaurouge 1872 y Schiavoni, Inrville estén equivocados porque la citada mensura 1904 relata que Pedro Ramírez vendió una participación a Martín Larré<sup>D92</sup> y que en 1875 ambos vendieron la suerte D y E113 a Pedro<sup>I</sup> Araya<sup>arr</sup>. En el atrasado mapa Córdoba 1882 el campo correspondiente a la suerte D y E113 figura incluido en la suerte F20 que por lo tal parece extenderse desde la suerte D128 al noroeste, a lo largo del margen derecho, poniente del río Tercero hasta el arroyo Saladillo al sureste, la suerte F113bis, Saladillo estando también incluida. En el mapa Revol-Galíndez 1883 la suerte D y E113 – separada de la suerte F20 de Ruchell (=Russell) Shaw por un divisorio que corre del paso de las Averías, río Tercero hacia el sur magnético– es listada como propiedad de Pedro<sup>I</sup> Araya. Fallecido este último el campo pasó a ser de su sucesión y en el reparto que se hizo en 1888 le correspondió a su viuda Josefa Acevedo de Araya. Esta le vendió i) en 1889 la punta norte a José Cagnolo, Juan Morre y Bartolo Testa posiblemente por intermedio de Ignacio Coralio (=Coraglio <sup>?An8,D113</sup>), ii) la punta sur a Giraudo hermanos en 18??, estos vendieron a M.(iguel) Funes; pero cuando <sup>1311</sup>Pedro<sup>II</sup> Araya recobró una deuda que M. Funes aparentemente tenía con él<sup>F102</sup> el campo pasó a ser de P. Araya, e iii) en 1895 Josefa A.(cevedo) de Araya vendió ante el escribano Carlos Vázquez Novoa, Marcos Juárez, registro 15, folio ?? a <sup>1317</sup>Inri Araya; vecinos eran en ese momento al norte Bartola(/o) Testa<sup>D113</sup>, al sureste el río Tercero y fiscales (suerte F20?), al suroeste la colonia Rodríguez<sup>E87</sup> y al sur los Giraudo<sup>arr,H70</sup>. En el mapa Chapeaurouge 1893 los campos que forman las suertes E113, y F20 y F113bis aparecen indivisos, sin numerar y vacíos. Los mapas Warner 1898 y 1903 tienen al campo E113 baldío pero separado de la suerte F20 con el ya mencionado divisorio norte a sur. En el mapa Chapeaurouge 1901 de hecho toda la suerte D y E113 figura como de R. =P.(edro?) o =S.(ucesión?) Araya. En el plano de la mensura judicial aprobada, departamento Marcos Juárez, número 35, 1904, 3.838 hectáreas, Barrancas y Zanjón, suerte D y E113, serie B, propiedad de Inri Araya, ver Schiavoni, Inrville, p. 22, la parte E113 aparece al norte como de Inri Araya aunque con una franja norte 2.500 hectáreas vendidas en 1903 a una señora F.(rancisca Carlota) A.(nderson) de Frost y una franja, 1.339 hectáreas todavía de Inri Araya y al sur como una fracción menor intermedia, 400 hectáreas, de Pedro<sup>II</sup> Araya con la nota ‘antes de M. Funes, antes de Giraudo hermanos, antes de Josefa A.(cevedo) de Araya’, comparar F102, colonia Ultimátum, y una puntita triangular, al extremo sur 76 hectáreas ‘vendidas a R. B. Gregg’<sup>F83</sup>. En el mapa Peralta 1905 el lote E113 todavía figura como de la viuda de P.(edro<sup>I</sup>) Araya. En el mapa Río-Achával 1905 toda la suerte D y E113 y no bien separada hacia el suroeste de la colonia Dora<sup>F83</sup> aparece como de Vicario. Río-Achával, Geografía, p. ??, mencionan una colonia Luís Vicario<sup>D90,D113,I46</sup>. El website john benitz diary menciona a un Vicario asistiendo en 1905 a una reunión de colonos de la vecina colonia Dora<sup>F83</sup>. Nuñez, Monte Buey, p. 37 menciona a Luis Vicario como dueño de un campo cercano al futuro Monte Buey a principios del 1900. Es probable que se trate del Luís Vicario quién figura como administrador de la colonia Juárez Celman en un anuncio datado 1904<sup>E100,F100</sup>; Ferrero, Colonización, p. 99 lo lista como empresario colonizador; figura repetidamente escriturando ventas de terrenos alrededor de 1905 en el registro 15, escribano Clodomiro M. Corvalán, Marcos Juárez. En 1908 Santiago Lowry<sup>F83</sup> vendió (un terreno?) a Luis Vicario: registro 4, folio 458. En el censo 1895 figura un Luís Vicario (\*1859, Italia, ∞1893, Ana Visune(?), \*1869, Italia), empleado, departamento Marcos Juárez. La Compilación Leyes 1908, p. ?? anunció el nombramiento de Luís Vicario, entre otros, como vocal de un jury (=jurado) de reclamos acerca de la contribución directa, departamento Marco Juárez.

En el plano remate Gibson 1906<sup>H30</sup> una parte norte del campo E113 es de Trost (=Frost<sup>arr</sup>) mientras que la parte sur todavía figura como de la viuda Josefa Araya. En el mapa Registro 1912, plano 1, parcialmente reproducido en Schiavoni, Inriville, p. 51, la suerte E113 aparece dividida entre F.(rancisca) A. de Frost, parte norte, 2.500 hectáreas, –parte que antes también fuera de <sup>1317</sup>Inri Araya– parte media, 1.338 hectáreas de Inri Araya y una punta sur, 800 hectáreas de P.(edro<sup>II</sup>) Araya. En el mapa catastral 1916, ver Schiavoni, Inriville, p. 54, el lote E113 figura como de <sup>1317</sup>Inri Araya, pero tanto como el lote D113 y la suerte E20, aparece sobrescrito **colonia Vicario** menos la punta sur que es de Treby<sup>abj</sup>: será la colonia fundada en 1896 por Güena y Vicario, administrada por Luís Vicario que lista Río, Colonización 1899, p. 60?. De Francisco R. Guena (=Güena<sup>Anini,An17,G131</sup>, \*1859, Buenos Aires), Moragues, Guía 1904, p. ?? dice colonizador; Lloyd, Impresiones 1911, p. ?? lo lista como próspero propietario en la provincia Buenos Aires pero también en la provincia Córdoba. En el mapa Chapeaurouge 1915 la suerte D113 es una colonia Vicario. En el mapa Chapeaurouge 1915 el lote E113 todavía aparece pero sin que se nombre un dueño. En el mapa Chapeaurouge 1920 la suerte D y E113 aparece como fusionada con la E20, sin que se nombren propietarios. La mensura 1907 del campo de Gregg<sup>F20</sup> indica que la fracción sur de la suerte E113 que fuera de Pedro<sup>II</sup> Araya era entonces de un J.(ohn) L.(=T.homas?) Phillips Treby (=Treby)<sup>H69</sup>, y que Pedro<sup>II</sup> Araya le había vendido la puntita extremo sur de su campo a Roberto B. Gregg cuyo campo por lo tanto se ‘cuadró’<sup>F20,F83</sup>. Según el registro 4, 1905, folio 845: Pedro<sup>II</sup> e Inri Araya vendieron algo, un trapecio sur de la suerte E113?, a Sofía L. de Stevens, quien tenía alguna relación con T. J. P. Treby<sup>H69</sup>. The Standard del 2.2. 1911 los tienen a Felipe Treby y Diego K. Hawes<sup>F22</sup> alojándose juntos en Buenos Aires habiendo arribado desde Río Cuarto. El libro del juzgado 1ª instancia Civil y Comercial, Bell Ville, 1914, legajo 3, expediente 6 lo tiene a J. Phillips Treby siendo emb.(argado?) por el Banco Agrícola Comercial, Bell Ville<sup>CBVille,G61</sup>.

Proseguimos primero con la historia de la fracción norte del lote E113 que Inri Araya en 1903 había vendido a Francisca A. de Frost<sup>arr</sup>. Se trata de Frances Charlotte Anderson \*1865, Buenos Aires, °1903 Saint John’s Church, Buenos Aires, James Dudley Frost, \*1865,Tiverton, Devon, Inglaterra, residente entonces en Laboulaye, Buenos Aires. Un J. D. Frost figura en 1912 como miembro de la Sociedad Rural de Bell Ville: Foglia, Benitz, p. 121; en el Standard, 2.7. 1909, un sr. y sra. J. D. Frost, estancia Los Huérfanos, San Marcos, FC.C.A. figuran viajando a Europa; antes un J. D. Frost y esposa aparecen viajando de Southampton a Buenos Aires en 1906 y a continuación un mr. y mrs. J. D. Frost figuran viajando al campo en el Review River Plate 29.9. 1906. Después una (la viuda?) Frances (=Francisca) Charlotte Frost (\*1875) figura viajando de Liverpool a Buenos Aires en 1928 y a Villa Constitución en 1931: website findmypast. Es probable que los Frost, posiblemente a través de Luís Vicario<sup>F20,F83,arr</sup>, enajenaron su campo a Arturo Zinny. Núñez. Monte Buey, p. 37 menciona una **estancia Las Mellizas** de Arturo Zinny<sup>F22</sup>. Ferrero, Gringa, p. 113 menciona a un Zinny de la zona de Leones como terrateniente intransigente con los colonos plegados al Grito de Alcorta 1912; Arturo y Carlos Zinny figuran en una escritura 1910, registro 15, folio ??, del escribano Clodomiro M. Corvalán, Marcos Juárez. Lanciotti, Inmobiliarias, p. 17 menciona a un Arturo Zinny ‘metido’ en negocios inmobiliarios antes de 1917; el mismo fue presidente del Jockey Club, Rosario en 1907: Alvarez, Historia Rosario, p. 511; el Anuario Kraft 1913 lista A. Zinny, Leones, FC.C.A., miembro de la Sociedad Rural; en 1907 un Arturo Zinny (\*1862) era jefe de policía en Rosario: The Standard ??. 1907; hubo un médico (Carlos) Zinny<sup>F23</sup>, \*1865-+1948, en Bell Ville alrededor de 1930: Devrient, 70 Jahre, p. 96. Una sucesión de Arturo Zinny vendió dos fracciones en colonia Caroglia (=Coraglio<sup>An8,D113</sup> ?), pedanía Saladillo, departamento Marcos Juárez al Banco Alemán Transatlántico: registro 1, 1917, folio 170. Ambos eran hijos de Antonio Zinny (\*1821, Gibraltar-+1890, Buenos Aires, °Dolores Zapiola, \*1833-+1918), educador, periodista, historiador y masón de nota: website zinny y a quién Mulhall, Handbook 18??, p. ?? lista como Anthony Zinny, Colegio Mayo, Suipacha 50, Buenos Aires; ver también el libro Zinny, Gobernadores, website wikipedia antonio zinny. Un Mario Zinny fue jefe político de Unión en 1939. Rosa Blanca Fuschini de Zinny\*1865, Tandil-+1930, Buenos Aires, °1890, Buenos Aires, Carlos Miguel Zinny-Zapiola, vivieron en el campo, ya que Carlos Zinny se dedicó toda la vida a trabajar el campo, ya sea como

propietario o como arrendatario: entre otros lugares en 1915 en Las Mellizas, Woodgate<sup>F83</sup>, Córdoba y en 1916 en Montcharbot, Justiniano Posse, Córdoba<sup>F23</sup>.

Mapa area al sur de la ciudad Bell Ville y los pueblos Monte Leña, San Marcos y Leones sobre la línea FC. Central Argentino y al norte de los pueblos Inrville, Saladillo, Monte Buey y Justiniano Posse sobre la ruta provincial 6. La región es atravesada por el río Tercero (no Cuarto!) y el arroyo Saladillo que confluyen en el río Carcarañá. Los números son los de las suertes fiscales. El campo en el que se encuentra el pueblo Saladillo (=S) es la suerte F113bis. Subdivisiones de la suertes 20 y 83 marcadas con rayitas. Faltan corregir los límites de las suertes 113 / 20 y 62/131/85; a la suerte 126b(is) le corresponde el número 124.

Ferrari, Monte Buey, p. 436 menciona una dueña no nombrada de la estancia La Eclipse que en 1918 pagó 100.000 ladrillos fabricados por Juan Vicari, Monte Buey. Sería Adelaida (=Adela) D.(evoto, \*1859, Santa Fe, ∞1877, Rosario) de Esteban Brusaferrri (\*1848, Rivergaro, Piacenza(?), Italia, ↗1867, Argentina), ella hija de Antonio Devoto<sup>D109</sup> (\*1829 o 1835, Italia, rentista viudo en 1895, Rosario, ∞Francisca Arzeno, \*1839), él último comerciante mueblero, importador, Rosario, San Lorenzo 216 y el primero ferretero, Corrientes 258 en 1897: Alonso-Terán: Familias Rosario 1870, p. 39) a quién Núñez, Monte Buey, p. 37 cita como siendo propietaria de la **estancia La Eclipse**; le habrá comprado Los Huérfanos / Las Mellizas a Arturo Zinny, rebautizándola ?. Los Anuarios Kraft 1919, 1924 y 1929 listan a Esteban Brusaferrri, ganadero, San Marcos; los Anuarios Kraft 1924 y 1929 tienen a E. Brusaferry, ganadero, Monte Buey; los Anuarios Kraft 1935, 1941, a 1945 y 1952 listan a Adelaida D. de Brisaferrri, ganadera, La Eclipse, Monte Buey. El mapa Mop 1937 Saladillo marca dentro del lote E113, parte norte a Las Mellizas, 2.500 hectáreas de Adelaida Devoto de Busaferrri (=Brusaferrri). El mapa Marcos Juárez 1945 tiene allí a La Eclipse de A. D., viuda Brusaferrri; en el mapa Igm 1950el casco de la estancia La Eclipse se ubica sobra la ribera del río Tercero en lo que es el rincón suroeste del campo; en el mapa Publicil 1970 el campo La Eclipse figura como de Piñeiro S.(ociedad) A.(nónima), Bell Ville (=herederos de Luís Pinasco y María Rosa Piñeiro <sup>¿An8,B19,D90,E104</sup>; ver Miranda, Residencia Pinasco Piñeiro), p. ??). Ferrari, Monte Buey, p. 191, menciona a la estancia El Eclipse, ‘hoy’ (2000) otra vez La Alborada<sup>atr</sup>, en la que en 1917 se radicó pasajeramente una familia Dáscola que después, en 1923 fundó en Monte Buey el cine Belgrano, o Norte como mas comúnmente se le conocía para diferenciarlo de otro, el cine Sur o Splendid. En este último alrededor de 1946 presenciamos con mi padre la función, incluyendo el número de la ‘mujer serruchada’, de un excelente mago que viajaba de pueblo a pueblo.

La sección oeste del renglón E de acuerdo a los mapas Warner 1903 y Córdoba 1924.

Según Núñez, Monte Buey, p. 37, hubo desde alrededor de 1910 hasta 1954 una **estancia El Tesoro** al sur de La Eclipse que era de Leonard(o) M. Martin (∞Rosita (=Rosa María?) Spezzano, <sup>+></sup>1987), un señor de origen irlandés quien creo que residía principalmente en Bell Ville, aunque en Ferrari, Monte Buey, p. 408 lo menciona como amigo del dr. Manuel A. Araya, Monte Buey; no debe confundírsele con el que fuera dueño de la agencia YPF (=Yacimientos Petrolíferos Fiscales) en Monte Buey, Leonardo Martino<sup>E104</sup>; acerca de un Robert Martin, ver C69. Los Anuarios Kraft 1919, 1924 y 1929 listan a Timoteo F. Martin, ganadero, Woodgate / Monte Buey y los Anuarios Kraft 1935, 1941, 1945, 1952 y 1958 tienen a la sucesión de Timoteo Martin, ganadera, El Tesoro, Monte Buey. Se trata de Timoteo Francisco Martin \*1862, Arrecifes-<sup>+1928</sup>, Pergamino, ∞1891 Ana Maria Browne, \*1872, Arrecifes-<sup>+1948</sup>, hermanos Martin<sup>N38</sup>: website genealogía martin; el censo 1895 lo registra a T. F. M. una vez soltero, Arrecifes, Buenos Aires y otra vez casado, Constitución, Santa Fe. El mapa Mop 1937 Saladillo, marca a la parte sur de la suerte E113, es decir la que le quedaba a <sup>1317</sup>Inri y <sup>1311</sup>Pedro<sup>II</sup> Araya en la mensura 1904, como colonia Dora, 2.064 hectáreas, de Ana María

Browne de Martin y otros; uno de los otros será el Eduardo Jaureguialzo<sup>F83,H54</sup>, La Dora, Monte Buey listado por el Anuario Kraft 1935; el mapa Igm 1940 marca por aquí un campo La Dora, aunque la original colonia Dora<sup>F83</sup> no se extendía a la suerte E113. Un plano 1939 referente al campo El Centenario<sup>F83</sup> menciona como vecino al noreste al campo El Tesoro de la sucesión de Timoteo F. Martin; en un mapa Marcos Juárez, L593, Cartografía Catastro, 1945, El Tesoro figura como de A. María Browne de Martin. El mapa Marcos Juárez 1945 marca una fracción mayor del campo en cuestión como ocupado por Leonardo Martin. Después El Tesoro pasó a ser de Antonio Serra (\*1901, Leones) y a continuación de su hijo Hugo José Serra (\*1929, Monte Buey) –así figura en el mapa Publicil 1970– quien a su vez fue director técnico del semillero Santo Domingo<sup>F20</sup>: Ferrari, p. 449.

En el mapa Laberge 1867 la **suerte 87** figura como de Meyer pero sin incluir la suerte D y E113 que es de Rapela. Existe una mensura administrativa, departamento Unión, número 2, 1864, 6.138 hectáreas, suerte 87, serie A, El Bagual, propiedad de Juan Mayer (=Meyer). En el mapa Chapeaurouge 1873 Meyer sigue figurando como dueño de la suerte E87 pero también parece ser propietario de la suerte D y E113 incluyendo el lugar Barrancas. Según Villafañe, Economía, p. 70, Juan B.(=E. rnesto?) Meyer ‘comerciante alemán de Buenos Aires que se radicó en Córdoba’ compró la suerte E87 en 1865: 2 leguas, 370 cuadras cuadradas por 2.477 pesos plata (=bolivianos?) la escritura estando asentada en el registro 2, 1865, folio 203v. Según Villafañe, p. 69, Meyer también compró otras 4 leguas cuadradas mas, departamento Unión, 1.320 pesos bolivianos, las escritura estando asentada en el registro 2, 1865, folio 2, quedando en la duda a que campo se refiere esta compra no pudiendo ser la suerte E y D113 por la mucho mayor extensión (~10.800 contra ~3.840 hectáreas) y también por el campo en cuestión habiendo sido adquirida al fisco cuando la suerte D y E113 ya era de particulares desde tiempos coloniales. Sea esto como fuere, Juan E. Mayer (=Meyer) firmó la carta Wehrhan, 1866<sup>J32</sup>. Falleció sin haber testado en 1868; el inventario de sus bienes confeccionado en esa ocasión por orden del juzgado Civil, escribanía 1, legajo 123, expediente 27 (Archivo Histórico, Córdoba), revela que era un sombrerero –acerca de otros sombrereros, ver CBVille, Dcc y J42– ya que el inventario incluye una mayor existencia de sombreros y entre otras cosas mas, la suerte 87, serie A, departamento San Justo (error, era Unión!), pedanía San Gerónimo, 2 leguas, 370 y algo cuadras cuadradas tasada ‘por la poca seguridad de la frontera’, en solo 2.000 pesos; la suerte E113 no figura. En el censo 1869 figura la viuda Augusta Meyer (\*1828, (H)amburgo, Alemania), comerciante, Córdoba ciudad, con cuatro hijos niños Ernesto, Leonardo (J.), Carlos y María. Hay una mensura judicial aprobada, Unión, número 4, 1875, por un agrimensor Estanislao Rojas, suerte 87, serie A, 5.751 hectáreas (≈2 leguas 200 cuadras cuadradas), propiedad de Eudocio (=Eudocio) Rodríguez<sup>An111,D113,E113,I45</sup>. De acuerdo a esta mensura, Augusta Jaen de Meyer e hijos en 1874 vendieron la suerte a Eudocio Rodríguez que a ellos les había correspondido por fallecimiento de (Juan) Ernesto Meyer: registro 4, 1874, folio 321v y 460v. Hay otro expediente A.(ugusta) J.(aen) de Meyer y menores, acerca de una aut.(orización?): escribanía 2, 1879, legajo 217, expediente 32. Existe un expediente colonia, departamento Unión, número 1, la fecha falta, **colonia Rodríguez**, suerte 87; el plano muestra a la suerte dividida en un sinnúmero de concesiones con en el centro el plano de un pueblo; algunas concesiones aparecen marcadas con las letras G. N. (=Gobierno Nacional<sup>abj</sup>). En 1877 Tomás A. Rodríguez, Buenos Aires anunciaba la venta de 1.500 cuadras cuadradas por lotes de 20 acres (≈8 hectáreas) en la colonia Rodríguez, Bell Ville en el diario The Standard 11.4.. En el mapa Revol-Galíndez 1883 la suerte E87 aparece loteada y como colonia Rodríguez. En el mapa Chapeaurouge 1893 tanto la suerte E87 aparece sin dueño. En los mapas Warner 1898 y Chapeaurouge 1901 la suerte E87 figura otra vez como colonia Rodríguez, pero en el mapa Escaurriza 1902 aparece rotulada Domínguez (=Rodríguez?). Parecido como la colonia Saldarriaga<sup>I47</sup>, la colonia Rodríguez figura en varios mapas no-catastrales, puede porque las dos fueron las primeras colonias que se establecieron con apoyo del gobierno nacional ?. Llama la atención que Chaumeil 1895 ni tampoco Río, Colonización 1899 listan a la colonia Rodríguez aunque si lista a la colonia Saldarriaga, p. 26. Ferrero, Colonización, p. ?? dice que recién aparece listada en 1903 como fundada por Eudocio Rodríguez ya en 1890 !. Nótese que a la colonia Sampacho, departamento Río Cuarto, también se la llamó colonia Rodríguez, Gobernador Rodríguez mas

exactamente, lo que da lugar a una que otra confusión. Ferrero, Colonización, p. 65 de hecho explica que Tomás Rodríguez –José Lloret, Bell Ville, en una comunicación 2007 sugirió que hubo tres hermanos Rodríguez: Crisólogo<sup>An111</sup> (\*1840), Eudocio<sup>E113</sup> (\*1849, hacia 1894 aparece como concursado) y Tomás A.<sup>H69</sup>, todos ellos hijos de Román R.<sup>An111</sup> de una compañía familiar, comparar An111– y el gobierno de la Nación celebraron en 1876 un acuerdo por el cual T. R. cedía algo más de 1.000 hectáreas para ser destinadas a la colonización, el gobierno haciéndose cargo del amojonamiento de las parcelas, o concesiones como se les llamaba en esa época. Tres años después se le enviaron cinco familias asistiéndolo al propietario con 200 pesos por cada una de ellas; Eudonio (=Eudocio) L. Rodríguez, lo mismo que Pedro Franzini<sup>abj</sup>, fue uno de los socios fundadores en 1875 de un primer club social bellvillense: Villarroel, Bell Ville p. 363. El Commercial Directory 1897, bajo (colonia) Rodríguez lista a: José Bello y Quevedo<sup>abj</sup>, Gabriel Cuello<sup>C54</sup>, Ignacio Juárez<sup>D128</sup>), José Fichas(?), Bonifacio Maldonado<sup>D127</sup> y Manuel Regúnaga<sup>E24,abj</sup>.

Existe una escritura, registro 4, folio 1035, escribano Pastor E. Carranza, Córdoba, 1886 por la que Pedro Franzini<sup>E24,F88,G62</sup>, Bell Ville representando a Luís Delanoux (\*1882-+1937), Buenos Aires vendió 170 chacras (=concesiones) y 20 manzanas, unas 1.350 cuerdas cuadradas (≈2.230 hectáreas) en total, que había heredado de su madre Elisabeth Johan de Delanoux (\*1856, Paris-+1886, Buenos Aires, ∞1874, Carlos Ambrosio Abelardo Diehl, \*1852-+1885, fabricante de carruajes, Buenos Aires<sup>An138,Byy,F22</sup>) por 5.000 pesos a Pastor Sastre<sup>E21</sup>, viudo, Bell Ville. La escritura menciona un sinnúmero de mojones sin que ayuden a localizar al campo dentro de la suerte E87; se menciona que las manzanas son parte del proyectado –por Diehl?– pueblo Nueva Alemania que indudablemente se ubicaba apegado al límite poniente de la suerte; el nombre del pueblo y el apellido alemán de los colonos Johann, y Theilig ver abajo, sugieren que fue Juan E. Meyer –s sombrerero alemán en Córdoba– el que inició la colonia aunque la escritura expresamente habla del colonizador Rodríguez. En 1888 Pastor Sastre vendió a Eulalio Bello y Quevedo<sup>abj</sup>, registro 9, escribano I. Marchand, Bell Ville, folio 1 un terreno(?) y a Eudocio Rodríguez, folio 33v otro terreno (~1.768 hectáreas) que deben ser fracciones de esa tierra ya que se las dice ser partes de la colonia Rodríguez y vecinas a Nueva Alemania. Eulalio Bello y Quevedo (\*1857, Uruguay, ∞1885, Bell Ville, María Cruz Rivera, hijo José, \*1887) censado 1895 hojalatero, Bell Ville, vendió terreno(s), registro 1, 1885, folios 517 y 538v, a José Bello Quevedo. Eudocio Y.(?) Rodríguez vendió (un terreno) a José Bello y Quevedo: registro 3, 1876, folio 620, protocolización. El mapa Peralta 1905 ya marca pequeña fracción sureste de la suerte D128 como de M. Sala(s), pero por lo demás una mitad norte de la suerte E87 como La Carmencita de E.(duardo) Regúnaga<sup>abj</sup> –aparte de una franjita noreste que es de (Juan) Fernández– y una mitad sur que figura como de Bello Quevedo, de Thug (=Theilig?) y otros: los rótulos Carmencita-Regúnaga y Bello Quevedo<sup>abj</sup> deben estar trasapelados. En el plano remate Gibson 1906, ver Ferrari Monte Buey p. 216, el rincón noreste de la suerte 87, ex-Salas<sup>abj</sup> figura aparece rotulado Bell(o?)<sup>abj</sup>, el cuadrante sureste rotulado Carlos Taile (=Theiler<sup>abj</sup>) y la mitad oeste rotulada colonia Rodríguez. El mapa Río Achával 1905 marca a la suerte E87 simplemente como colonia Rodríguez. En Campaña Agrícola 1908, p. 4 y 1912, p. 6 la colonia Rodríguez, 6.500 hectáreas figura como fundada en 1890 por E.(udocio) Rodríguez, propiedad de varios. El registro 1, 1885, folio 1047, escribano Ponciano Gallegos, registra la compra de una concesión por Rosario Quevedo en la colonia Rodríguez, pero posiblemente se trata de la colonia Sampacho<sup>arr</sup>.

En la mensura judicial de la suerte E86, 1895, según plano el noroeste de la suerte E87 estaba ocupado por Ferreyra García, el medioeste por Regúnaga, y el suroeste por José Bello (Quevedo); en la mensura judicial de la suerte E86, 1898, figuran J. Ferreyra y E. Flores ocupan el rincón noroeste de la suerte 87 y un poco más allá al este figura la casa de M.(anuel) Regúnaga. En el mapa Registro 1912, plano 11, el norte y oeste de la suerte E87 es de Eudocio Rodríguez, el medioeste es La Juanita, 444 hectáreas de D.(iego) A. Hawes; en una anterior versión del mismo mapa parcialmente reproducida en Schiavoni, Inrville, p. 51 el mismo campito todavía figura como de M. Salas!, pareciera que la mudanza de La Juanita al norte de la suerte E87<sup>arr</sup> no se registró en estos mapas, pero ver abajo; y el sureste es La Carmencita de Eduardo Regúnaga, 2.611 hectáreas. El mapa

Chapeaurouge 1915 rotula a la suerte E87 con Carmencito, mitad norte, y Bello Quevedo<sup>arr</sup>, mitad sur; el mapa catastral 1916, Schiavoni, Inriville, p. 54, tiene al medioeste el campito de D. A. Hawes y al sureste La Carmencita de Eduardo Regúnaga; el noroeste de S. Laura y E. Potinari y el oeste de la suerte figura sin dueño. El plano posteriormente agregado a la escritura de 1886 acerca de la venta por Delanoux a Sastre<sup>arr</sup>, que debe datar de aproximadamente 1920, rotula al cuadrante sureste de la suerte como San Ponciano de José Culasso y una fracción de Francisco (Cu?)la(sso?) –según Ferrari, Monte Buey, p. 369 el padre de ambos, Ponciano Culasso<sup>F83,F84,H30</sup> compró a este campo en 1917– al cuadrante suroeste lo rotula como propiedad de varias personas apellidadas Theiler y al cuadrante noroeste como **estancia La Matilde** de varias personas apellidadas Peralta Ramos<sup>abj</sup>. Los mapas Chapeaurouge 1920 y Córdoba 1924 vuelven a simplemente designar a la suerte E87 colonia Rodríguez. El mapa Mop 1937 Bell Ville Sur marca los lotes del proyectado pueblo (Nueva Alemania)<sup>arr</sup> sobre el límite oeste de la suerte E87 y tiene a **i**) un pentágono noreste, que incluye una punta sureste de la suerte D128, 445 hectáreas **La Juanita** de Sydney Herbert Brown, en 1920 jugó al polo para el equipo Los Algarrobos<sup>G61</sup>; **ii**) un sector norte La Matilde dividido entre personas apellidadas Peralta Ramos, a saber: a) 2.895 hectáreas de Horacio P. R. (\*1882, ∞María Esther Tezanos), b) 541 hectáreas de Carlos Lucio Somoza P. R. (\*1916-+1995, ∞Adela Nazar Anchorena) y c) 301 hectáreas de Matilde Somoza P. R. (∞Aureliano Bosch); **iii**) un sectorcito noroeste, 185 hectáreas de Dominga Bello<sup>arr</sup> de Burghini; **iv**) un sector centro sureste de José y Francisco Culasso (situado al norte de El Centenario, F83); y **v**) un sector suroeste de Juan, Pedro, Juana y Teresa Theiler (situado al norte de La Escondida<sup>F84</sup>). Enfocamos ahora al campito en el rincón noreste de la suerte E87. En 1889 Eduardo? Regúnaga y Valentín Salas<sup>arr,E102</sup> concertaron una permuta de campo ante del escribano Ignacio Marchand, Bell Ville, registro 9, folio ??: se debe tratar del traslado de La Juanita del costado este de la suerte 87, al extremo noreste de la misma suerte, comparar mapa Registro 1912, plano 11 y mapa Mop 1937 Bell Ville Sur. El plano de la mensura 1904 de la vecina suerte D,E113 muestra al campo perteneciente a Martín Salas, el padre de Valentín Salas ?, ya ocupando el extremo sureste de la suerte D128 y la punta noreste de la suerte E87. El plano remate Gibson 1906 muestra un cuadradito noreste de la suerte E87 como de Bell: hacia 1890 Valentín Salas habrá vendido a un Bell. Según la mensura judicial sin aprobación, departamento Unión, número 52, 1907, 444 hectáreas, La Juanita, Diego Kenneth Hawes<sup>CBellIV,F20,F83,F22</sup>, representado por Francisco C. Marty<sup>G61</sup> la compró a Ernesto Douglas Bell (\*1874, Buenos Aires, ∞Jeannie (=Jenny?) McCulloch, \*1876, hermana de Jessie McCulloch<sup>I30</sup>), él registrado estanciero en 1898 cuando los esposos bautizaron en la iglesia Saint Andrews, Buenos Aires un hijo nacido en Colonia, Uruguay; ambos figuran viajando seguido de Inglaterra a Argentina entre 1915 y 1936: websites argbrit howat y findmypast. En cuanto a D. K. H. debe tratarse de Kenneth James Hawes (\*1878) registrado en Wandsworth, Surrey, por los censos ingleses de 1881 y 1891. El semanario Unión 24.9. 1908 lista a Diego K.(=A.) Hawes, **estancia La Juanita** como expositor y jurado de equinos en la 1ra exposición-feria de la Sociedad Rural de Unión, Bell Ville. El mismo semanario, 5.8. 1908 anuncia que Diego Jawuer (=Hawes), colonia Rodríguez había cerrado, con un alambrado se supone, un camino<sup>G61,F22</sup>. El English Directory 1913 tiene a James (=Diego) Kenneth Hawes, Los Lirios<sup>B1</sup> y Los Indios, Bell Ville y Monte del Rey (=La Juanita?), San Marcos; el mismo año el Banco Nacional lo ‘ejecutó’: 1ª Camara Judicial, Bell Ville legajo 9, expediente 4. Diego Hawes se replegó a Inglaterra hacia 1915<sup>F22</sup> y Alberto Brown recién habría adquirido La Juanita hacia 1925: acerca de Sydney Herbert (=Heriberto=Alberto) Brown (\*1881, Buenos Aires), previamente administrador de La Barrancosa<sup>I72</sup>, mudándose a La Juanita, Monte Buey en 1928. Los Anuarios Kraft 1935 y 1941 listan a Alberto H. Brown, ganadero, La Juanita, Monte Buey. El Indice Comercial 1942, p. 495, lista a la sucesión S.(idney) Brown como propietaria de La Juanita, Monte Buey, FC. C. A. Núñez, Monte Buey, p. 37, menciona a Alberto H. Brown como dueño de La Juanita; acerca de otras La Juanita ver As9 y D109. Según una comunicación 2000 de Lilia Ana Primo, Laborde, Alberto Brown, padre y Patricio Brown, hijo (\*1927) fallecieron en un accidente (automovilístico?) en 1947 (=1941?). Alrededor de 1980 hubo una cabaña de vacunos Shorthorn, La Juanita que perteneciente a un José Ballario<sup>D96,E13,G26</sup>: Marcos Juárez Cien años, p. 283; el mapa Publicil, Marcos Juárez 1970 indica a un A. Ballario, Marcos Juárez como propietario del predio.

Inmediatamente al sur de La Juanita se encontraba en un principio la **estancia La Carmencita** de (los) Regúnaga. Manuel y Eduardo Regúnaga<sup>E24</sup> deshicieron una sociedad y M. R. vendió a E. R. unas propiedades: registro 3, 1891, folio 626. La mensura judicial aprobada Unión, número 78, 1893, El Carmen<sup>E24</sup> y (La) Carmencita<sup>E87</sup>, ambas 1.835 hectáreas, por el agrimensor Hilario Peralta dice que Manuel Regúnaga compró la última a Eudocio Rodríguez<sup>An111, D113, E113, 145</sup> sin que se precise la fecha; la compra se asentó en el registro 4, 1886, folio 679 pero en registro 4, 1903, folio 472 parece haberse convenido una reducción del precio debido posiblemente a la presente mensura ?. El plano correspondiente muestra a La Carmencita ocupando la parte norte de la suerte E87, exceptuando la punta noreste que es (La Juanita) de Valentín Salas<sup>arr</sup>; la esquina noroeste que aparece como de Juan Ferreyra (\*1835, Córdoba, ∞1855, Eulalia Zárate, \*1837, Córdoba, él censado estanciero en 1895), esquina comprada en 1889 por este a Eudocio Rodríguez y el costado oeste, incluyendo al proyectado pueblo, que figura como de (Loreta?) García<sup>abj</sup>, y Magdalena P.(ereyra?) de Condotti; al sur los vecinos eran al este Carlos Thug (=Theilig?) y al oeste José Bello y Quevedo; en la mensura 1896 de la vecina suerte E86 figuran como vecinos de norte a sur (Juan) Ferreyra, (Loreta?) García, Regúnaga, acerca de ellos ver E24, y José Bello<sup>arr</sup>; la mensura 1898 acerca de la misma suerte tiene a J.(uan) Ferreyra, P.(edro?) Pereyra (\*1835, censado viudo, °Loreta García, \*1850, él censado agricultor en 1895) y E.(nrique) Flores (\*1843, ∞Josefa Pereyra, \*1855, él censado agricultor en 1895); la mensura judicial 1900 de El Sanjón<sup>D128</sup> indica como vecinos al sur, suerte E87 con fracciones de Francisco Roni, Eulalia Zárate de Ferreira y Enrique Flores. En el plano mensura 1904 acerca de la suerte D,E113 figuran como vecinos oeste, suerte E87, de norte a sur Martín Salas<sup>arr</sup>, M.(aniel) L.(ucio) Regúnaga<sup>E24</sup> y Carlos Thiling (=Theilig?=Theiler<sup>arr</sup>)<sup>abj</sup>. Después, las mensuras 1907 de La Juanita<sup>arr</sup> y 1912 de (Pascuala) Viscaluz de Bello<sup>arr,abj</sup>, indican como vecino respectivamente al sur y al norte a J.(acinto) Peralta Ramos- es decir la parte noreste de la suerte 87 se convirtió en la estancia La Matilde de los Peralta Ramos<sup>arr,abj</sup>. Debe tratarse del campo que Pastor Sastre<sup>arr</sup> vendió a Eudocio Rodríguez y que este presumiblemente vendió a Eduardo Regúnaga<sup>arr,E24</sup>, y que por un ‘cambalache’(?) terminó en manos de Jacinto Peralta Ramos y compartes. Estos eran nietos del fundador de Mar del Plata, Buenos Aires, Patricio Peralta Ramos (\*1814-+1887, ∞ 1840, Cecilia Robles, \*1826 -\*1861) –la ciudad basada en planos dibujados por Carlos de Chapeaurouge<sup>B1</sup>– y parientes, tíos?, del afamado artista surrealista Federico Peralta Ramos (\*1939-+1992) quien en 1967 pugnó y compró como obra de arte en la Exposición Rural, Palermo por algo mas de un millón de pesos, bastante inflacionados en esa época, a un toro charolais blanco, su familia teniendo después que alegar demencia para anular la compra, ver website peralta ramos. En la Guía Kraft 1903, p. 643 figura un Jacinto Peralta Ramos, estanciero residente en Buenos Aires; el semanario Unión 24.9. 1908 listan a J.(acinto, \*1887, ∞1912, María Cristina Nazar Anchorena) y H.(oracio, \*1882-+1952, ∞1910, María Esther Tezanos Pinto, \*1882) Peralta Ramos –el nombre de la estancia le debe venir de la madre Matilde Martínez Baya o una hermana Matilde P. R. (\*1874-+1925)– como expositores en la 1ra exposición-feria 1908 de la Sociedad Rural de Unión, Bell Ville; los Anuarios Kraft 1929 y 1935, listan a Horacio Peralta Ramos, ganadero, San Marcos; el Anuario Kraft 1929 lista a Jacinto Peralta Ramos, estanciero, Santa Fe 2020, Buenos Aires. Horacio Peralta Ramos, ganadero, La Matilda, San Marcos figura en los Anuarios Kraft 1924, 1929, 1935, 1941, 1945 pero en 1952 La Matilda era de N. Galeano. Ferrari, Monte Buey, p. ?? dice que La Matilde fue de (arrendada por ?) Pacífico Trillini. El mapa Igm 1950 marca el casco de la estancia La Matilde en el centro-norte de lo que fuera la suerte E87.

Una escritura, registro 2, 1900, folio 180, tiene a Petrona Gómez de (viuda de ???) Rodríguez vendiendo algo a Carlos Theilig. El plano mensura 1904 acerca de la suerte D y E113, reproducido por Schiavoni, Inrville, p. 22, como ya dicho indica, a Carlos Thiling (=Taile =Theilig) ocupando la parte sureste de la suerte E87. El mapa Peralta 1905 inscribe a Thug(=Theilig?) en el sureste de la suerte E87. El plano remate Gibson 1906 tiene un cuarto sureste de la suerte como Carlos Taile (=Theilig). Núñez, Monte Buey, p. 37 menciona como dueños de campos cercanos al futuro pueblo Monte Buey, alrededor del 1900 a Carlos Theiling, colonia Theiling y **estancia La Armonía** (=Harmonia); el censo 1895, departamento Unión, lista a Carlos Theilig (\*1845, Alemania-+1925,

∞1884, Fanny Götschy, \*1867, Santiago del Estero-+1958); C. T. figura contribuyendo a Bruner, Locust report 1898, p. 97, desde colonia Rodríguez, Bell Ville. En la mensura 1897 de la suerte F83 Carlos Theili(e/n)g figura como colindante al norte. El semanario Unión 24.9. 1908 lista a Carlos Theilig, La Hammonia (=Armonía) y una Jany (=Fanny?) de Theilig como expositores en la 1ra exposición-feria de la Sociedad Rural de Unión, Bell Ville de ese año. Existe una mensura judicial sin aprobar, Unión, número 66, 1911 (=aprobada número 170, 1911), 1.384 (=138?) hectáreas, Bell Ville, propiedad de Carlos Theilig. En la mensura 1912 (Pascuala) Vizcaluz de (José) Bello<sup>abj</sup>, figuran como vecinos al este de norte a sur Carlos Theilig –el juzgado 1ª instancia Civil y Comercial, Bell Ville lista a mensuras correspondientes fechadas 1913 (legajo 8) y 1922 (legajo 5)– D. H. Attwell y viuda de Arpagaus (Juan A., \*1841 Suiza, ∞1867 Elisa ???, \*1848, Suiza, él censado agricultor en 1895); el juzgado Civil de 1ª instancia tiene al Banco Agrícola Comercial (Bell Ville) conduciendo un pleito de ejecución (de una hypotheca se supone) contra Carlos Theilig y F. G. de Theilig: 1914 legajo 2, expediente 37; Jaqueline Theilig, Villa María, biznieta, en 2020 me comunicó el año de fallecimiento de los dos y a más de que Carlos T. fue dueño de 170 acciones del Banco Agrícola Comercial. A mi se me ocurre que posiblemente terminó fundido por ser negro-listado ‘enmigo’ alemán por el comercio inglés. En el mapa Registro 1912, plano 11, La Carmencita de Eduardo Regúnaga<sup>arr</sup> aparece mudada del noreste al sureste, remplazando aquí a Carlos Theilig (=Thug), de la suerte E87. Según Ferrari, Monte Buey, p. 369, Ponciano Culasso<sup>F83,F84,H30</sup> compró al campo al norte al que se lo llamó San Ponciano en 1917, sin que se diga a quién: a los Regúnaga ?; comparación del mapa Registro 1912, plano 11 con el mapa Mop 1937 Bell Ville Sur, sugiere que la extensión de San Ponciano era aproximadamente la misma que la de La Carmencita de Regúnaga.

El Registro 3, 1917, folio 438 contiene un plano del establecimiento de campo La Hammonia que se hallaba ubicado al norte de la estación Monte Buey, FF.CC. Central Argentino, y estaba dividido en dos fracciones colindantes: En su conjunto, por el norte limitaba con J. Peralta Ramos (antes con Manuel Regúnaga), por sur, con Diego Agar y Tietjen y Ortiz Frogner (antes A. Bello y Shaw) por el oeste con la sucesión Arpagaus, y Fanny S. de Goetschy; y este, camino en medio con Timoteo F. Martín (antes Pedro Araya). Alfredo M. Chopitea lo vendió en esta oportunidad a Ponciano Culasso e hijos. El mapa Voz Interior 1938 marca al campo San Ponciano dentro del “espolón”, el nacimiento de la suerte E87, del departamento Unión que se interna en el departamento Marcos Juárez algo al noroeste del pueblo Monte Buey. Recuerdo que cuando alrededor de 1950 los caminos de Monte Buey a Bell Ville mas comúnmente transitados se ponían pantanosos (=‘pesados’), se aconsejaba transitar por el ‘camino de San Ponciano’, algo plagado de martillos pero mas ‘engramillado’ que los habituales; creo recordar de que desembocaba en el puente por sobre el río Tercero de Monte Leña y que los dos kilómetros que de ahí llevaban hasta la asfaltada ruta nacional 9 solían ser ‘bravos’ (=barriales). Los Anuarios Kraft 1935, 1941, 1945, 1952 y 1958 listan a Ponciano Culasso, ganadero, San Ponciano, Monte Buey.

Ahora tratemos el rincón suroeste de la suerte de la suerte E87. Según el registro 9, escribano I. Marchand, Bell Ville, folio ?? en 1890 José Bello y Quevedo<sup>arr</sup> arrendó su campo a Carlos y Luís Spinassi<sup>D123</sup> por 5 años y poco después lo hipotecó a Moore y Tudor<sup>G66</sup> representados por Enrique Tudor, Rosario. En mensura 1896 de La Escondida F84 un colindante al norte es el mismo José Bello Quevedo<sup>arr</sup> (\*1838, Montevideo, Uruguay, ∞1860, ∞Pascuala Viscaluz. \*1838, Montevideo, Uruguay, él censado estanciero en 1895; hija Dominga \*1871, Buenos Aires, ∞1892 Lorenzo Burghini, \*1871); según Camperchioli, Bell Ville, p. 81, J. B. Q. operó una mensajería de Guardia (=San José) de la Esquina, Santa Fe a Bell Ville, que probablemente habría usado por aquí el llamado camino de las Tropas<sup>E113</sup>; se tratará de la mensajería Bell Ville<sup>CBellV</sup>, colonia Rodríguez, Saladillo<sup>F113b</sup>, Lobatón<sup>F102</sup>, San Antonio<sup>??</sup>, Las Cañas<sup>F100</sup> y Cruz Alta<sup>F100</sup>, 3 viajes redondos por mes; subvención 30 pesos nacionales de la que trata Leyes ???. 1884. Si un decreto 1888 del gobernador Ambrosio Olmos<sup>N48,N50</sup> declarando ‘libre’ al camino de la Costa de Bell Ville, Saladillo a Cruz Alta<sup>E86</sup>, ver Bischoff, Saladillo, p. 128, tiene que ver con este servicio queda por ver. En el mapa Peralta 1905

toda la mitad sur de la suerte 87 figura como de Bello Quevedo. El Anuario Kraft 1908 bajo Bell Ville menciona a mensajería de José Bello, Bell Ville a Cruz Alta por Saladillo y Cabeza del Tigre. El mismo Anuario lista a Pascuala V.(iscaluz) de Bello, ganadera, colonia Rodríguez, Bell Ville. Existe una mensura no aprobada, departamento Unión, número 70, 1912, suerte 87, Pascuala Viscailuz de Bello, 790 hectáreas con un casco sobre el límite oeste incorporando un jagüel. El plano colonia Rodríguez ~1920, sin embargo tiene al cuadrante suroeste de la suerte como propiedad de varias personas apellidadas Theiler. El Anuario Kraft 1933 bajo Monte Buey, chacareros tiene a Carlos Theiler y bajo carniceros a Angel Theyler. Nótese que en el mapa Mop 1937 Bell Ville Sur una Dominga Bello<sup>arr</sup> de Burghini aparece como dueña de una fracción noroeste, 185 hectáreas de la suerte E87 y que el mismo mapa tiene al sector suroeste siendo de Juan, Pedro, Juana y Teresa Theiler. En el mapa Igm 1950 figuran en este cuadrante chacareros M. y P. Theiler (=Tehiler, pero ≠Theilig !<sup>F83</sup>).

Lo que sigue acerca de la **suerte 86** se basa en parte en un texto de José Lloret, Bell Ville, provisto por Noemí Bondone, Bell Ville (2000), una comunicación de Patrick Temple, San Isidro, (2001, una carta de Brenda Lathangier, Moneylaws, Northumberland (2001), una comunicación de Jeremy Howat, York (2002) y otras fuentes. La suerte D,E86 fue mensurada por Albano M. de Laberge<sup>D92,F20</sup> en 1864, mensura administrativa, departamento Unión, número 33, 7.604 hectáreas, (=106, 9.520 hectáreas, fiscal<sup>abj</sup>), El Loco (=Loro), de Carlos Barrelier (y cia), como constituida de un ancho trapecio sur –conteniendo una laguna Chañaritos del Loco en su cuadrante noreste– y de un estrecha franja nornoreste –un terreno ‘de la costa’ ya brevemente mencionada bajo D86– que entonces llegaba hasta el río Tercero, conteniendo una laguna Cardal apenas al este del centro y otra laguna Chañares algo al sur de ella. La parte angosta era atravesada por el Zanjón, un brazo sur, mayormente seco del río Tercero que daba lugar a la Boca del Zanjón en esquinero noroeste de la suerte y que le daba el nombre a la posta Zanjón ubicada al este de la Boca<sup>D128</sup>, el camino de la Costa que conducía de la posta Zanjón a Frayle Muerto<sup>F20</sup> y el camino de las Carretas (=de las Tropas) que conducía directamente de Saladillo a Frayle Muerto. El expediente de la mensura anota que Pedro Rapela<sup>E113,F20</sup> en 1864 pretendió haberle comprado la franja de la costa a Felipa Basques (=Vázquez) y su esposo Pedro Jara, pero de acuerdo a la mensura 1862 de la vecina suerte D127 se juzgó que la dicha Basques y sus antecesores habían sido intrusos y que por ende el campo era fiscal, asignándosele una superficie de 3 leguas, 428 cuadras y 1.851 varas cuadradas (≈8.850 hectáreas); en la mensura 1864 de suerte E24<sup>abj</sup> la suerte E86 figura como campo vecino fiscal. La suerte D,E86, 2 leguas cuadradas 732 cuadras cuadradas (≈6.633 hectáreas), se le cedió en 1865 al agrimensor Santiago Echenique<sup>E83</sup> por servicios prestados: Ferreyra, Organización, p. 197. Para ello a fines de 1864 el agrimensor Santiago Echenique<sup>F83,G27,G61</sup> ‘adquirió’ la suerte E86 en una subasta pública por el importe de 4.182 pesos bolivianos; la ‘compra’ se escrituró en el registro 2, folio 47 (=1.4. 1865), Echenique no teniendo que pagar dinero alguno. Ferreyra, Organización, p. 198, explica que Echenique recibió esta suerte –junto con las suertes F83 y G27 y otros terrenos fuera del área de la Reseña, un total de unas 43.000 hectáreas– en pago por servicios. La mensura número 33 de la suerte apende una nota datada 12.4. 1865 por la que se hubo que corregir la arriba citada superficie vendida a S. Echenique de 3 leguas 428 cuadras cuadradas a 2 leguas 1296 cuadras cuadradas, el importe reduciéndose a 3.597 pesos bolivianos. Villafañe, Economía, p. 68 y 69, lista a S. Echenique, ‘vinculado por lazos de familia a la elite política’ adquiriendo en 1865 y 1866 algo mas de 10 leguas cuadradas (≈27.000 hectáreas) fiscales solo en el departamento Unión en 1865 y 1866. Con las ganancias que realizó revendiendo estas tierras Echenique adquirió una estancia Dolores, 1.651 hectáreas en las cercanías de Córdoba ciudad, –además de una amplia casa ubicada en la misma– que todavía poseía cuando falleció en 1894: Ferreyra, Organización, p. 201. En cuanto a la suerte E86, días después de obtenerla Echenique la revendió a Carlos Barrelier<sup>A10,G27</sup>, Francisco Espinosa (=Espinoza)<sup>D86</sup> y Quintín Gastañaga (=Gastañaga =Castañaga =Gastañaza)<sup>A16,G27</sup>, vecinos de la ciudad Córdoba por 4.188 pesos, bolivianos se supone, y 37 centavos ante el escribano Moisés Escalante, registro 2, 1865, escritura 218, folio 56v. A Francisco Espinoza, Vera-Riquelme, Papel, p. 188 lo listan como comerciante cordobés, también lo hace la Guía Ruiz 1878; ver también website maldonado cordoba infancia; fue

socio del Banco Otero, Córdoba: Tognetti, Banca, p. 27). Quintín Gastañaga figura como vocal en un directorio provisorio 1874 del Banco Provincial de Santa Fe. En el mapa Laberge 1867 la suerte –ya mermada por una pequeña fracción norte, que había entretanto pasado a ser del FC.C.A. como parte de ‘legua’ C62– aparece como de C.(arlos) Bareiller (=Barellier<sup>G27</sup>); Gastañaga le habría vendido su parte: registro 1 1866, folio 296, pero ver G27. Como veremos abajo Barellier y / o sus socios la vendieron poco después a Adam Thomson Douglas y James S. Trotter<sup>abj,G26</sup>, el primero haciéndose cargo de una porción sur y el segundo de una mitad norte de la suerte. En el mapa Chapeaurouge 1872 la suerte E86 sin embargo figura vacía.

Erected by ADAM THOMSON DOUGLAS, Moneylaws in memory of ELIZABETH GREEN his wife born 22 June 1815 died 4 March 1857 aged 41 years. Also his eldest daughter CHRISTIAN DAVIDA DOUGLAS born 30 December 1843 died 4 August 1864. Also ADAM THOMSON DOUGLAS of Moneylaws who died in South America 1870. Dr. THOMAS DOUGLAS died at Cape Town June 1921 aged 76 years. MARTHA SCOTT RUSSELL wife of Dr. THOMAS DOUGLAS died at Cape Town 1889.

Parte de la inscripción en una lápida del cementerio Lennel Kirk, Coldstream, Berwickshire, Escocia.

Conviene seguir aquí con la historia de la porción sur de la suerte E86. Existe una mensura judicial aprobada, departamento Unión, número 42, 1895, suerte 86, Chañarito del Loco, 3.382 hectáreas de sucesores de Adam Thomson Douglas, ejecutada por el agrimensor Ricardo (=Ramón S.) Vivanco. La mensura confirma que S. Echenique vendió toda la suerte a C. Barrelier, F. Espinosa y Q. Gastañaga y establece que Francisco Espinosa y Q. Gastañaga –este último representado por Pablo Barrelier; su padre Carlos B. habiéndole cedido a sus socios su parte ?– en 1874 (error!, fue ya en 1866) vendieron a Adam Thomson (=Thompson) Douglas y Santiago J. Trotter dos leguas y media cuadrada, sería ya descontada a la suerte el campito de Francisco Espinosa<sup>D86</sup>. A A. T. Douglas le correspondió la porción sur del campo, la **estancia Chañaritos del Loco**, la porción norte a J. S. Trotter. A.(dam) Thomson Douglas (\*1819-+1870, ∞1842, Coldstream, Elisabeth Green, \*1815-+1857), censado escocés, estanciero agricultor, viudo en departamento Unión, 1869) como propietario en la región ya firmó la carta 1866 concerniente a Monte Llovedor<sup>I73</sup>. Thomas Douglas, otro firmante de la misma debe ser el dr. T. D. (\*1845-+1922) que figura en la arriba ilustrada lápida y en el censo argentino 1869, escocés, cirujano veterinario, Buenos Aires, quien sospecho haber acompañado a alguna caballada argentina destinada a las guerras anglo-boer 1880-1902 en Sudafrica<sup>Anini,D105</sup>. El cónsul británico Hutchinson, Rosario, en su informe 1869 lo lista a (A. T.) Douglas con 100 acres de trigo, sin precisar donde. El Brpm 7.2 1870 lo lista a Douglas, Chanaritas Locas con 90 acres cultivados, de ellos 60 con trigo. En el cementerio La Piedad, el cementerio de disidentes no-católicos, antiguamente usualmente denominados herejes –mismo en 1894 el hecho de que se había enterrado a un judío en ese cementerio todavía escandalizaba al cura católico de entonces, ver Camperchioli, Bell Ville, p. 69– de Bell Ville existe una lápida, entre unas pocas que todavía existen según una comunicación de J. Howat, York (2003); la lápida, que debe haberse traído de otro lugar ya que la fundación del cementerio La Piedad es posterior a 1895<sup>F22</sup>, dice “In memoriam Adam Thomson Douglas, estanciero, who died at ‘Los Chañaritos del Loco’, 23 of June 1870, aged 51 years. Farmer of Moneylaws, Carham, Northumberland”, es decir: ‘En memoria a Adam Thomson Douglas, estanciero, quién falleció en Los Chañaritos del Loco, el 23 de junio de 1870, a los 51 años de edad. Chacarero de Moneylaws, Carham, Northumberland (Inglaterra)’. En los censo ingleses 1851 y 1861 se lo encuentra a Adam Thomson Douglas (\*1819) residiendo en Moneylaws, Glendale, Northumberland con hijos (y sobrinos ?) nacidos/as entre 1844 y 1854, entre ellos uno llamado Robert Green Douglas (\*1851) –este aparece censado en el departamento Unión junto con

su padre A. T. Douglas en el censo argentino 1869– y otro Adam Thompson Douglas (\*1854-+1871, censado escocés, dependiente, Buenos Aires en 1869)<sup>abj</sup>. El lugar Moneylaws de donde provenía Douglas todavía existe hoy-día (2000), figurando en los mapas a gran escala del Ordnance Survey inglés. Queda próximo a Flodden Field, el escenario de una célebre batalla entre los escoceses y los ingleses que tuvo lugar en 1513 y en la que los últimos mataron al rey escocés James IV. No quedaba muy lejos de la ciudad Durham, en la que el compilador de esta reseña vivió varios años, y muy próxima a una cabaña de vacunos Aberdeen Angus, Eastfield of Lampitlaw Farm. En 1963 la visitamos apenas después de una muy inusual nevada –el camino corría como por un profundo y estrecho zanjón bordeado por la nieve– con mi padre y su patrón, don Guillermo Nottebohm, quienes andaban en búsqueda de toros pedigree (=pedigrí) importados para renovar la sangre del plantel de la estancia La Maya, Montr Buey<sup>G26</sup>. Poco después, hacia el final del viaje en el que yo oficiaba de chofer, compraron toros de otras cabañas en la famosa exposición / remate de Perth, Escocia. La actual (2001) ocupante, junto con su hijo, de la East Moneylaws Farm, Cornhill-on-Tweed, Northumberland, Brenda Lathangier me ha facilitado una copia de una documentación producida por la Royal Commission on the Historical Monuments of England en la que se establece que Moneylaws Farm, en algún momento conocida como New Moneylaws Farm, alrededor de 1845, junto con bastante mas campo, era propiedad de un sir Edward Haggerston –todavía hoy día (2013) existe un castillo Haggerston, Northumberland– quién suena como un personaje de las novelas de las hermanas Brontë o de Jane Austen pero que no lo fué. En 1845 Moneylaws (668 acres ≈220 hectáreas) era arrendada por un Richard Douglas quien hasta 1860 parece haberla modernizado considerablemente: un molino hidráulico fue importante. En 1910, según el documento, ya la arrendaba una persona de otro apellido. Supongo que el Adam Thompson Douglas enterrado en Bell Ville sería un hijo segundón de Richard D., enviudado que vino a ver si podía hacer una fortuna en la Argentina, pero que al poco tiempo falleció en su estancia Chañaritos del Loco.

Paréntesis: Adan Douglas y dos más Douglas mas llegaron en 1866 a Buenos Aires en el vapor Uruguay, empresa Lamport y Holt, viniendo de Liverpool. Una hija de Adam T. Douglas y Elizabeth Green, Alice Douglas (\*1854?-+1891, ∞1869, Buenos Aires, capitán Fowell Buxton Johnston(e), \*1839, Inglaterra-+1914, Inglaterra; una hermana Margaret Elisabeth D., \*1849 los acompañó), fueron padres de Edward Johnston, un calígrafo de fama, \*1872, Uruguay-+1944, Inglaterra, y Ada Johnstone. F. B. J. junto con un mayor Samuel Hill Lawrence (\*1831, Inglaterra-+1868, Uruguay) emigraron al Uruguay en 1864 y en 1866 compraron una estancia Arazati, San José, a la que F. W. (=B.) Johnstone operó hasta 1875 fabricando jabón de grasa de caballo, cuando la familia volvió a Inglaterra; la estancia se vendió en 1902: comunicación 2013, Laura Villagrán, Buenos Aires y varios websites.

Summary: Adam Thom(p)son Douglas, of Moneylaws, Carham emigrated in 1866 aboard the steamer Uruguay, Liverpool to Buenos Aires, Argentina, probably accompanied by his two sons Thomas Douglas and Robert Green Douglas. The same year, and together with a Royal Navy lieutenant James Stuart Trotter, Adam T.D. bought an almost 20,000 acres piece of land near Fraile Muerto (=Dead Friar) village, Córdoba province. A.T. Douglas took over about half of the land and naming it Chañaritos del Loco, began to raise sheep and later grow wheat and maize. However, wool prices fell and the area was troubled by periodic indian invasions, who took away the cattle, droughts and locust plagues. In a 1869 census A.T.D., 50 years old figures living with his son Robert G.(reen) Douglas, 18 years old on the farm; his other sons Thomas Douglas, 24 years old, veterinary surgeon, and Adam (Thompson) Douglas, 16 years old, dependent, figure living in Buenos Aires; the latter one died of yellow fever in 1871; also his daughter Margaret, 18 years old, midwife apprentice (?). In 1869 A.T.D's other daugther Alice Douglas married in Buenos Aires a retired army captain Fowell Buxton Johnstone, farming in Uruguay; they were the parents of Edward Johnston (\*1872-+1944) , who in time became a famous English calligrapher; Margaret Douglas later moved in with them. Adam Thompson Douglas senior died in 1870; in the Bell Ville's (new name replacing Fraile Muerto) town cemetery for non-catholics (=‘dissidents’) there is a stone inscribed “In memoriam Adam Thompson

Douglas, estanciero (=rancher), who died at 'Los Chañaritos del Loco', 23 of June 1870, aged 51 years. Farmer of Moneylaws, Carham, Northumberland", the remains and the stone having been transferred from the 'Chañaritos' in the 1920ties. The successors of A.T.D. kept the Chañaritos farm until about 1900.

Digresión: Alrededor de cien años mas tarde, en 1941, está documentado de que Moneylaws era parte de una propiedad de lord Waldorf Astor, un muy adinerado banquero inglés de origen americano –su abuelo John Jacob Astor de origen alemán, había hecho una fortuna exportando pieles de lobitos de río desde un puerto Astoria en el noroeste norteamericano a China donde estas pieles eran muy codiciadas– casado con Nancy Langhorne, una 'belle' de Virginia, Estados Unidos. Nancy mas tarde por un largo tiempo fue miembro del Cámara de Comunes para Southhampton, remplazando a su marido que forzosamente había pasado a la Cámara de los Lores al heredar el título de nobleza de su padre. Uno de sus hijos, John Jacob Astor junior (\*1918-+2000) se casó en 1944 con Chiquita (=Ana Inés Isabel) Cárcano (\*1919, Buenos Aires -+1992), una señorita de extraordinarios dotes. Como su suegra Nancy Astor, que la odiaba porque era católica, parece que Chiquita era muy de a caballo y que se lucía en las tan inglesas, tan aristocráticas, tan polemizadas y recientemente (2005) prohibidas cacerías de zorros<sup>G131,H29</sup>; por lo demás véase James Fox, *The Langhorne Sisters*, Granta, Londres, 1988 y Pérez Calvo, *Norteamericanos*, p. 205. Sin duda Chiquita fue tan jineta porque se crió en parte en la estancia Ana María de su abuelo el dr. Ramón J. Cárcano<sup>C79</sup>. Su hijo, el padre de Chiquita, el dr. Miguel Angel Cárcano (\*1895-+1978, casado con Stella de Morra, jurista, autor entre otras muchas obras de 'La raza Polled Durham Shorthorn', 1902 ) fue embajador argentino en Francia y Londres durante la segunda guerra mundial 1939-1945. A su vez fue dueño a partir de mas o menos 1925 de una estancia San Miguel, Ascochinga, un puesto de la antigua estancia jesuítica Santa Catalina, Jesús María / Ascochinga, Córdoba, la que cuando expulsados los jesuitas en 1767 por orden del rey Carlos III de España<sup>E102,G58</sup> pasó a ser de Francisco Antonio Díaz, heredándola José Javier Díaz, dos veces gobernador de la provincia Córdoba<sup>B5</sup> y Careño, *Estancias*, p. 41. A la estancia San Miguel la había comprado Eduardo Constantino Schiele<sup>N31</sup> en 1914 no sabiéndose bien a quién; herederos suyos parece que la vendieron a Cárcano hijo.

Chiquita Cárcano en Londres, 1943, vendiendo bonos de guerra británicos.

En el mapa Sama 1876 –Adam Thompson Douglas padre, ya muerto seis años atrás– la estancia Chañaritos del Loco figura como ocupada por ingleses pero la lista adjunta no da el nombre de su(s) dueño(s). En una mensura judicial 1886 acerca de la vecina suerte E24<sup>abj</sup> los herederos de Adam Douglas de Chañaritos del Loco son representados por el vecino George Fisher, El Victoriano<sup>F84</sup>; en la mensura 1898<sup>arr</sup> figura un alambrado colocado por 'Douglas o Fisher'. La correspondiente mitad sur de suerte E86 en el mapa Chapeaurouge 1901 aparece como de N. Daglis mientras que el mapa Warner 1898 la tiene como de h(ereder)os N. Daglis. En el mapa Río-Achával 1905 la suerte E86 aparece denominada El Loco y su mitad sur como de una sucesión de A. T. Douglas. En el plano remate Gibson 1906 figura como de h(erederos de) N. Daglis. Estos deben los sobrino(s) / los hijos Douglas, que en inglés se pronunciarían Dáglas. El mapa Registro 1912, plano 11 muestra a la suerte E86 parte sur como de herederos A. T. Douglas. En el mapa catastral 1916 la suerte todavía figura como de una sucesión de Adam Thompson Douglas. Según José Lloret, Bell Ville, comunicación 2000, allá por los años '40 unos vecinos desarmaron la antigua casa de A. Thomson Douglas y encontraron una botella con papeles. Traducidos por mr. (Guillermo) Bothamley<sup>G62</sup>, Justiniano Posse, decía que su tío había llamado a los autores de la carta, cuando ellos todavía residían en Inglaterra, pero que habiendo llegado a la Argentina, dicho tío ya había muerto. Y que no habían podido encontrar ...??... no pudiendo decifrarse que; posiblemente el testamento del tío o mismo el título del

campo?; no se trataría de una fortuna ya que a los pobladores de la zona allá por el año 1870, ver Introducción, les iban mal los negocios. Porque intervendrían sobrinos si A. T. D. tenía hijos/as viviendo en la Argentina y Uruguay ?. A menos que en vez, la carta se refiera al deceso de Roberto Green Adam (\*1851, Escocia) mencionado arriba ?; el hijo menor Adam Thompson Douglas (\*1854, Escocia-<sup>+</sup>1871, Buenos Aires) que figura entre los muertos de fiebre amarilla en 1871 en Buenos Aires: website scots argentina y Berwickshire News and General Advertiser Northumberland 23.5. 1871. Quienes exactamente eran los herederos de Adam Thompson Douglas lo debería revelar el expediente judicial que tiene que haber dado inicio a la arriba mencionada mensura 1895. Tomás<sup>arr</sup> Douglas y otros cancelaron una hipoteca a Juan Canale: registro 4, 1905, folio 159. Sea como sea, hacia 1910 ? a insistencia de Juan Benitz, estancia Los Algarrobos<sup>G61,F84</sup>, calculo que alarmado por la cuatrería local, se instaló allí hacia 1910 una comisería rural –comisario ?. Theiler, ver vecina E87!– cuyo ya hace mucho vacío edificio se demolió ‘hace poco’: comunicación 2022, María Parisi, JustinianoPosse cuyo cuñado Pedro Cristante fue dueño del campo vecino.

La no mas existente ‘comisería’ de La Yolanda; foto gentileza 2022 de María Parisi.

En una comunicación 2006 José Lloret, Bell Ville dice que la porción sur de la suerte E86 fue comprada alrededor de 1900 por Juan Canale a la sucesión Douglas y re-bautizada La Yolanda. Campaña Agrícola 1908, p. 4 y 1912, p. 6 lista a una colonia Juan Canale, 2.500 hectáreas fundada en 1898 y propiedad del mismo. Sin embargo Campaña Agrícola 1912 lista por separado a la **colonia Yolanda**, 3.330 hectáreas, fundada en 1902 por Juan Canale<sup>B6,D105</sup> propiedad del mismo; es listada todavía en 1915. Lloyd, Impresiones 1911, p. ??, tiene a J. Canale, italiano, como colonizador, provincia Córdoba con una colonia La Bicoca, 4.255 hectáreas que no ubico y otra La Tolanda (=Yolanda), 3.375 hectáreas. En Calvo, Villa María, p. 31 J. C. es listado como accionista en 1885 del Tranway Irigoyen, Villa María. En el mapa Peralta 1905 la fracción aparece efectivamente como de Juan Canale<sup>As110,C63,B6,D109,D105</sup> aunque todavía denominada ‘Chañaritos del Loco’. Juan Canale (\*1860, Italia, <sup>o</sup>Magdalena Poquentino (=Pochetino), \*1870, Italia, él censado comerciante, Leones, en 1895) figura como concejal en Leones<sup>C61</sup> en 1916: website leones; Ferrero, Gringa, p. 113 menciona a una compañía Tora (=J. Tosa?) y Canale, zona de Leones como habiendo sido intransigente con colonos plegados al Grito de Alcorta en 1912; en el semanario Estímulo, Bell Ville, 1.11. 1912 Juan Canale figura como vocal del Banco Agrícola Comercial<sup>CBellV,F22,G62</sup>; era accionista del banco: Massei, Estancia, p. 9. Nuñez, Leones, p. 299 menciona una sociedad comercial fundada en 1947 integrada por José Canale, Irma C.(anale) de Pochetino y Luis Alberto Pochetino. En el plano Carmen 1922 y el mapa Córdoba 1924 la parte sur de la suerte E86 figura como siendo de Juan Canale. El mapa Voz Interior 1938 indica por aquí una colonia La Yolanda. Los Anuarios Kraft 1913, 1919 y 1924 listan a Juan Canale, ganadero, La Yolanda, Monte Leña. El mapa Mop 1937 Bell Ville Sur, tiene a la suerte E86, parte sur como colonia La Yolanda fraccionada en 50 lotes de varios propietarios, algunos de apellido Canale, entre ellos Juan Canale con una algo mayor fracción sureste; una fracción suroeste de la colonia figura como de Juan Cruz Jauregualzo: según J. Lloret constityó una estanzuela La Maitena cuyo casco figura en el mapa Igm 1950 y que en 2006 era de Bertozzi. Otra fracción suroeste, que en el mapa Mop 1937 figura como de Juan José Jauregualzo, debe haber ampliado el estblecimiento La Leonia<sup>F84</sup> del mismo propietario; acerca de los Jauregualzo Albisú o Jauregualzo Mújica, ver F66bis, G26, G27 y H54.

Siguiendo, ahora las vicisitudes de la porción norte de la suerte D y E86 que involucra la franja angosta y una parte norte del trapecio. Patrick Temple, filatelista, Buenos Aires, quien no es pariente del Temple que sigue, me comunicó en 2003 que había descubierto dentro de un sobre estampillado de su colección una carta fechada 1867 y redactada en inglés por James S. Trotter, de la que me facilitaba una copia, escrita desde la estancia Monte de la Leña<sup>G26</sup>, de la que menciona la azotea (=casa de techo chato) que allí estaba construyendo, dirigida a Santiago Temple<sup>F25,G26,H29</sup>, Córdoba.

En la carta Trotter declara que había vendido su parte de la suerte E86 a Adam Pat(t)erson Moffat por 3.000 pesos (bolivianos) y le pide a Temple que si es todavía posible se haga la escritura original directamente con Douglas y Moffat como compradores y si no, que se haga una nueva escritura; es lo que se hizo: registro 3, 1867, folio 353, ratificación: mismo registro, 1885, folio 802, con Trotter vendiendo a Moffat su parte no habiendo duda que se trató la parte norte de la suerte E86. En el registro 1, 1868, folio 319, A. Paterson Moffat otorga escritura a(l agrimensor) Francisco Crissafulli<sup>An112,J42</sup>, quedando por aclarar a que se referiría. Villarroel. Bell Ville, p. 287 dice que un Adams Moffott (=Moffat) fue el fundador de la estancia Chañarito del Loco, pero eso no es estrictamente correcto<sup>arr</sup>. En 1867 Adam M.(offat) Paterson escritura algo a favor de Folin(?) Paterson: registro 1, folio 182v; En 1869 A. M. Paterson celebró un ‘contrato de sociedad’ con Santiago Temple: registro 3, folio 998. 1873 Adam Pat(t)erson Moffat (\*1841, Duns, Berwickshire, Escocia-<sup>+</sup>~1874, Córdoba, <sup>∞</sup>1873, Saint Bartholomew, Rosario, Feliza (=Felisa) Schreiber (\*1846, Córdoba), en el censo escocés 1861 A. P. M. todavía figura como residente en Lanarkshire, Escocia; la sucesión de Adam P. Moffat está asentada en la escribanía 2, 1879, legajo 215, expediente 20); el testamento de Feliza Schreiber de Moffat se asentó en el registro 2, 1875, folio 1413; acerca de otra Schreiber ver G61; acerca de una posible parienta de A. P. Moffat, ver G65. En 1871 Moffat era socio de Santiago Temple y A. S. Hall<sup>L8</sup>: Converso Formación, p. 128. Adam P. Moffat, Santiago Temple<sup>F25</sup> y Alanson S. Hall<sup>L8</sup> prorrogaron un contrato de sociedad: registro 3, 1874, folio 567. En 1874 cuando la pareja Moffat-Schreiber bautizaron en Rosario a una hija Margaret<sup>abj,J80</sup>. Adam P. M. figura como comerciante, Córdoba; así también en el censo 1869 donde Feliza Schreiber figura viviendo con su padre Federico Schreiber (\*18??, Berlin), sastre y su madre Luisa Cook (\*18??, Argentina) pero también con un hermano mayor nacido inglés. En 1879 una sociedad Moffat y cia. aparece en el registro 4, Córdoba. En 1873 Adam Pat(t)erson Moffat actuó como apoderado de Francisco (=Frank) Goodricke cuando se labró una escritura acerca de la venta de parte de Monte Molina<sup>H29</sup>. En el registro 1, 1878, folio 544v, un Juan Paterson ‘chancela’ una hipoteca a A. P. Moffat. Juan Kenny<sup>J80</sup> (\*1838, Inglaterra, <sup>∞</sup>Margarita Roark, \*1848, Inglaterra). Es quién hacia 1876 anunciaba como comisionista y agente en Córdoba ciudad en el diario The Standard, Buenos Aires, censado agricultor en 1895 en San Juan es quién aparece en Margarita Moffat, diligencias sobre su colocación y tutores: escribanía 2, 1879, legajo 217(B), expediente 30 y legajo 215, expediente 18 y el que figura como tutor de Margarita Luisa (Juana) Moffat en una escritura labrada por I. Marchand, Bell Ville en 1893, registro 9, folio 20 por la que J. Kenny apodera a Juan Birmingham<sup>BII</sup> para que arriende el campo, ‘parte del lote 86’ de la menor M.argarita M. por un máximo de 5 años<sup>J80</sup>. Acerca del tutor Juan Kenny de Margarita Moffat cuando jovencita <sup>J80</sup>, ver Juzgado Civil, 1879 escribanía 3, legajo 172, expediente 4 y escribanía 2, 1879, legajo 215, expediente 18 y legajo 217(B), expediente 30. En 1894 Margarita Luisa Moffat se bautizó católica en Balvanera, Buenos Aires. En el mapa Revol-Galíndez 1883 una pequeña fracción norte de la suerte E86 figura como de T. Espinosa<sup>arr</sup> y el resto se divide todavía entre Santiago Trotter (=James Trotter<sup>G26</sup>) y A. Thomson Douglas. Existe una mensura judicial aprobada, agrimensor Agustín J. Villarroel, departamento Unión, número 57, 1898, 3.382 hectáreas, parte norte, suerte E86, propiedad de George C. Warren. La mensura concurre con la de Ramon S. Vivanco, 1895 acerca de la porción sur de la suerte, dándole al límite oeste de la lengüeta desde la Boca del Zanjón al sur los usuales 10.406 metros (=2 leguas) de banda y no solo los 8.756 metros que Albano M. de Laberge le había aporcionado en la mensura de 1864. Como ya establecido Douglas y Trotter<sup>arr</sup> compraron en 1866 la suerte E86 a Espinosa y Gastañaga, ver arriba. En 1867 Trotter vendió su porción norte a Adam Moffat, ratificado esa venta en 1885, interviniendo entonces Santiago Temple<sup>F25</sup> por Trotter y James M. McCrie<sup>F23</sup>, por Moffat. Margarita Moffat de (George C.) Warren heredó el campo de su padre Adams P. Moffat. En los mapas Warner 1898 y 1903 la parte medio-norte de la suerte E86 era de Adam Muffin (=Moffat); en el mapa Chapeaurouge 1901 el campo seguía figurando como de A. (Paterson) Moffat. En el mapa Peralta 1905 la franja angosta y la mitad norte del trapecio que fuera de Moffat figura como de J. C. Warren. En el atrasado mapa Córdoba 1924 el mismo campo sigue siendo de Warren pero ya aparece dividido en una porción este y otra oeste.

En el mapa catastral 1916 una estancia La Isabel de Testoni hermanos ocupa la mayor parte de la porción este del campo ex-Warren. Se trata de hijos de (Juan) Bautista Testoni<sup>BI,Buu</sup> (\*1849, Castello Lurate, Lombardía-<sup>+</sup>1912, Casnedo, Italia?, <sup>→</sup>1864, Argentina), socio de la firma Testoni, Chiesa<sup>Anini,BI,C45,H71</sup> y compañía, Rosario, fábrica de tabacos y cigarrillos: Alonso Terán, Genealógica, p. 347; hacia 1910 la firma al parecer incluía en los atados de los cigarrillos Monterrey unas figuritas que hasta hoy-día son apetecidas por coleccionistas: comparar La Reforma, San Luis, 1.7. 1910. La Guía Moragues 1904, p. 104 dice Testoni, almacén, Rosario; la firma Testoni hermanos figura 1912 entre los miembros de la Sociedad Rural de Bell Ville: Foglia, Benitz, p. 121. José Lloret, comunicación 2006 relata que según lo que le contaron antiguos vecinos, Juan Benitz, comisionado de caminos<sup>G61</sup>, viajando de Saladillo a Bell Ville en un break cerrado tirado por cuatro caballos manejados por un africano alrededor de 1908, se encontró con los Testoni alambrando el límite este de su propiedad cerca de un algarrobo de Maza y cerrando por lo tal el antiguo camino de las Tropas, o de las Carretas que lo atravesaba diagonalmente y al que Río y Achával, Geografía 1905, p. 633 describe como pasando por Chañarito del Loco. Benitz mantuvo que debían dejarlo abierto pero los Testoni se impusieron y el camino acabó haciendo aquí un martillo hacia al norte: ver mapa Igm 1950 y también D122. El semanario Unión 24.9. 1908 lista a Testoni hermanos, La Isabel como expositores en la 1ra exposición-feria de la Sociedad Rural de Unión, Bell Ville. En 1912 Osvaldo T. era vocal y Juan Benitz era presidente del Banco Agrícola Comercial, Bell Ville: Estímulo 1.11. 1912<sup>CBellV,F22</sup>. El mapa Registro 1912, plano 11 todavía muestra a la suerte E86, parte norte dividida entre una pequeña fracción norte de Francisco Espinoza y una mayor fracción de Jorge C. Warren. En el plano colonia Rodríguez ~1920, suerte E87, la vecina La Isabel figura de Blas, Carlos y Osvaldo Testoni. Los Anuarios Kraft 1919, 1924 y 1929 listan a Testoni hermanos, ganaderos, San Marcos; los Anuarios Kraft 1919, 1924 y 1935 listan a Testoni hermanos, La Isabel, ganaderos, Bell Ville.

La (viuda?) Margarita Luisa Moffat de Warren vendió a José Chevalier y a Juan Bautista Silvestre: registro 4, 1901, folio 935v. En el mapa catastral 1916 el cuadrante noroeste del trapecio sur de la suerte E86 figura como de José Chevalier<sup>E86</sup> también miembro de la Sociedad Rural de Bell Ville en 1912: Foglia, Benitz, p. 121; un documento de 1906 ya menciona un campo 'de Chevalier'. En el registro 2, 1907, folio 1 el Banco de Córdoba 'chancela' una hipoteca de un José C. Chevalier. Se podría tratar del J. C. Chevalier (\*1864, Francia) censado en 1895 farmacéutico, soltero, San Jose de la Esquina, Santa Fe. El semanario Unión 24.9. 1908 lista a José Chevalier como expositor en la 1ra exposición-feria de la Sociedad Rural de Unión, Bell Ville. Campaña Agrícola 1908, p. 4 lista una **colonia Sofía**, pedanía Ascasubi fundada en 1899 por Chevalier y Silvestre, propiedad de los mismos; Asinari 1973, p.136 lista Chevalier y Silvestre como dueños hacia 1914 de la colonia Sofia, 4.000 has, pedanía Ascasubi; Campaña Agrícola 1912, p. 6 dice propiedad de Chevalier y Chiesa; acerca de otra colonia Sofia, ver An8. María Inés Malharro, San Isidro, me comunicó 2005 que ese cuadrante, según su padre, dr. Martín Arturo Malharro, hijo, Bell Ville, alrededor de 1914 pasó a ser de una Compañía General (=Nacional?) de Caseína cuyos socios eran (Carlos?) Casares, (?) Corti Maderna, y (José C.) Besalú (\*1874, director de las compañías La Martona y La Sulfurosa); de la familia fundadora en 1890, Vicente L. Casares (\*1948-<sup>+</sup>1910) sin duda siendo su mas prominente miembro: ver Sabato, Dominante, p. 183, de La Martona, Cañuelas, provincia Buenos Aires, la conocida fábrica bonaerense de productos lácteos, ver Carreño, Estancias, p. 248 y 318<sup>L4</sup>. Algo mas tarde se convirtió en la **estancia La Margarita** de una familia Olaeta; sin embargo todavía figura como perteneciéndole a la Compañía Nacional de Caseína en el plano El Carmen<sup>E24</sup> de 1922. En el Anuario Kraft 1913 bajo Monte Leña y en Penna, Monte Leña, p. 108 y 110, La Margarita es listada como de Miguel Gardiner (\*1852, Chascomús-<sup>+</sup>1916, Bell Ville, <sup>∞</sup>Catherine Dalton, \*1870, Irlanda-<sup>+</sup>1927, Buenos Aires, vivió uno 30 años en (la estancia) Arroyo (de) Luna, Arrecife antes de mudarse a Bell Ville: website gardiner) en 1913 y 1915 y como de la C.(ompañía) Nacional de Caseína en 1916. En los Anuarios Kraft 1919 y 1924 figuran Compañía Nacional de Caseína, La Margarita, Bell Ville; en el Anuario Kraft 1929 figura José Olaeta, La Margarita, Bell Ville; el Anuario Kraft 1945 lista Martin A. Malharro, La Margarita, Cuatro Caminos. El campo La Margarita figura en la partida de nacimiento 1921 de Margarita Aurora M., hija de Martín Arturo Malharro, padre (\*1893, Buenos

Aires-<sup>+</sup>1944, Bell Ville) y Rafaela Licciardi<sup>F23</sup>; hacia 1939 La Margarita funcionaba como semillero: Mañana 9.7. 1937; sin duda es donde se originó el trigo Olaeta, una variedad muy popular en la zona durante los años '40 (otras tales variedades fueron los trigos Klein Cometa y M(inisterio)A(gricultura) 38<sup>I45</sup>); los Olaeta serían descendientes del José Trinidad Olaeta, (\*1860, Forua, Vizcaya-<sup>+</sup>1922, Rosario, <sup>→</sup>1872, Argentina, <sup>∞</sup>1902, San José de la Esquina, <sup>∞</sup>Zoraida Bustamante, \*1879, Santa Fe) que le dio el nombre al pueblo Olaeta, departamento Juárez Celman, Córdoba; a la estancia la administraba Martín Arturo Malharro, padre. El nombre Dos Hermanas bajo el cual el casco de la estancia todavía aparece en el mapa Igm 1950, le vendría porque hubo dos hermanas Olaeta herederas. El casco, hoy día (2006) de una sra. Rubino de Garzón, se sitúa próximo al **villorio Cuatro Caminos**; en 1937 el administrador M. A. Malharro<sup>arr</sup> de los Olaeta donó el local para la escuela del entonces recientemente formado villorio: Mañana Bell Ville 25.3. 1937. Dicho sea de paso de que el bisabuelo de María Inés M. fue un pintor impresionista argentino Martín A. Malharro (\*1865, Azul, Buenos Aires-<sup>+</sup>1911, Buenos Aires, <sup>∞</sup>María Luisa Laborit) que vivió algún tiempo en París y que ha sido recientemente (2006) redescubierto: ver Demo, Ordoñez, p. 72 y website hemerotecadeazul. El mapa Mop 1937 Bell Ville Sur, tiene a la fracción norte de suerte E86 dividida en dos fracciones: al norte una menor de Mariano Arrazquín, al medioeste La Isabel, 1.927 hectáreas, de Blas Carlos y Osvaldo Testoni, al mediooeste La Margarita, 1.926 hectáreas, de Zoraida Bustamante de Olaeta<sup>arr</sup>.

Adelantamos ahora un campito que fue parte de la siguiente **suerte 24**, ubicándose en su rincón noreste. Una mensura judicial aprobada, departamento Unión, número 129, 1911, detalla que Alberto Ruíz Regúnaga<sup>abj</sup> le vendió la **estancia La María Elena**, 296 hectáreas en 19?? a Margarita Harrington de O'Neill<sup>D124</sup>; la mensura ya menciona hijuelas de Catalina O'Neill de (Marcos) Sullivan<sup>D124</sup> y de Tomás A. (ntonio) O'Neill<sup>D124</sup>. Vecinos eran al norte Andrés Macagno<sup>D125</sup> y Monte Guevara de Francisco Tau<sup>D125</sup>, 'hoy' de Scheiner y cia., al este Douglas y Scotti<sup>E86</sup> 'hoy' José Chevalier, al oeste Justiniano Posse, La Amistad<sup>D122</sup>, al sur El Carmen<sup>E24</sup> 'hoy' de Scheiner, Ries y compañía. El mapa Chapeaurouge 1901 ya marca justamente por aquí a un pequeño campo rectangular sin rotularlo; no figura en el mapa Peralta 1905 pero el mapa Córdoba 1924 sí lo incluye sin rotularlo. Los Anuarios Kraft 1919 y 1924 listan a sucesión de Margarita Harrington<sup>D124</sup> de (Thomas) O'Neill, ganadera, Bell Ville. En el plano Carmen 1922 el campo, que se interpone entre la suerte D125 y la suerte E24, es de Sulivann (=Sullivan, ver D124) e(?) Irastorza<sup>Btt,G131</sup>. Mucho antes Alsina, Córdoba, ~1895, p. 78 lista una colonia (Las) Delicias, 389 hectáreas, departamento Unión, fundada por Higinio Vitadini en 1886. El semanario Unión 24.9. 1908 lista a Irastorza hermanos, Las Delicias, estancia que no logro ubicar, y a un Marcos Sullivan, a quién Benitz, Diaries, 23.10. 1906 le vende 200 capones, como expositores en la 1ra exposición-feria de la Sociedad Rural de Unión, Bell Ville; un Martín Irastorza, ganadero, Cuatro Caminos, es listado por los Anuarios Kraft 1945 y 1952. Un campito de Martín Irastorza rotulado junto con otro, La María Elena, figura al sur de lo que fuera la suerte D125 en el mapa Mop 1937 Bell Ville Sur. El Anuario Kraft 1908 lista a J. M. Erasquin, ganadero, Las Delicias, Bell Ville; los Anuarios Kraft 1919 y 1924 tienen a Pedro (\*1888) y Felix Errasquin (\*1890, ambos Nagoya, Entre Ríos), ganaderos, (La) María Elvira, Bell Ville; el Anuario Kraft 1924 y 1929 tienen a Juan M. Errasquin (=Erasquin), Las Delicias, Bell Ville; los Anuarios Kraft 1935, 1941, 1945, 1952 y 1958 listan a Miguel Echaniz, ganadero, Las Delicias, Morrison.

La suerte E24 fue mensurada en 1864 por la Comisión Topográfica (mensura administrativa, departamento Unión, número 24) encabezada por Albano M. de Laberge como formando un polígono complejo de 3 leguas cuadradas y algo (≈8.396 hectáreas, conteniendo puestos de Cleto del Campillo<sup>arr</sup> –querrá eso decir que mas antiguamente la suerte fue suya?– y Ciríaco González<sup>abj</sup>, y lagunas de los Patos, de los Chañaritos y del Puesto (de las Pichanas de González)<sup>E126</sup>. La suerte fue comprada en el mismo año al fisco cordobés en un remate público por Manuel de la Lastra<sup>An111,As101,D125,K35</sup>, quien al labrarse la escritura fue representado por su hijo y vecino Nilamón de la Lastra<sup>An111,An112,BI,D125,K35</sup>. Extrañamente también existe una mensura administrativa, departamento Unión, número 57, 1864, suerte E24, 9.1585 hectáreas, Litín(?), propiedad de

(Antonio?) Ferrer y (Arcenio?) Maceras<sup>abj</sup>. En el mapa Laberge 1867 la suerte figura sin número como de M.(anuel de la) Lastra e incorporando un lugar (monte) Los Chañares (=Chañaritos ?) y un bajo del Burro<sup>abj</sup>; el mapa Chapeaurouge 1872 la tiene de Lastra. En el atrasado mapa Córdoba 1882 figura numerada 24 y como (Los) Chañaritos de González! Sáenz nota 144<sup>4ta</sup> menciona a un Ciríaco González como juez de primera instancia en Frayle Muerto en 1869; sería el mismo que juzgó a Goodricke y Duppa<sup>H29,172</sup> ?. Un Audifario (=Audifacio =Audificio?) González<sup>Ggg</sup>, firmó la carta Wehrhan 1866<sup>J32</sup> –el mismo vendió un terreno a Bernabé Soria<sup>H67</sup>: registro 4, 1882, folio 118v– y varios otros González aparecen como dueños de campo dentro del área de esta reseña<sup>Bvv</sup>. Seymour, Poblador, p. 149, dice que cinco hermanos y dos hermanas irlandeses/as con familias, provenientes del condado Clare, ver paréntesis abajo, se habían asentado alrededor de 1865 en la **estancia Los Chañaritos** sin mas apodo, a una legua al sur de Fraile Muerto. Los cinco varones Studdert firmaron la carta Monte Llovedor 1866<sup>I73</sup>, aunque tres de ellos, George, William y Thomas S., parecen haber residido entonces en Los Algarrobos<sup>G61</sup>, los Studdert siendo parientes de los Barclay dueños de esa estancia. Joseph G. y Maurice Studdert sin embargo firmaron entre Luke G. T. M'Craith (=Lucas MacCraith =McCraith, \*1836, Irlanda-<sup>+</sup>1869, Rosario, donde negociaba con caballos: ver W. Seymour, Wandering, p. 89) y A. T. Douglas<sup>E86</sup> lo que los hace probables vecinos del último. El mapa Córdoba 1882, como ya dicho, marca a un lugar Chañaritos dentro de la suerte E24, lo que los pondría a los Studdart efectivamente a apenas más de una legua de Frayle Muerto. La otra estancia Los Chañaritos sin tener 'apellido', propiedad de Stow<sup>G62</sup>, también mencionada por Seymour se ubica unas 5 leguas al sur de Fraile Muerto.

Paréntesis basado sobre websites genealogy studdert, peerage y argbrit howat. Los Studdert (=Stuart =Stoddart), de los que algunos vinieron a la Argentina hacia 1865, eran hijos/as de <sup>1</sup>Joseph Gabbett Studdert (\*1803-<sup>+</sup>1853, <sup>∞</sup>1833, Frances Grace Hunt, \*1807-<sup>+</sup>1855), quién se graduó en Trinity College, Dublin en 1824 y vivió en Woodlawn, Knock, condado Clare. Todos los hijos nacieron en Irlanda: los marcados con # son los que hacia 1865 residieron en las cercanías de Fraile Muerto: Seymour, Poblador p. 149 y carta Monte Llovedor 1866<sup>I73</sup>; los marcados § fueron censados en Frayle Muerto en 1869; los marcados ° fueron censados en Rosario en 1895: <sup>11</sup>#°George Gabbett S. (\*1837-<sup>+</sup>1903, Rosario, <sup>∞</sup>1861, #§°Mary Gore, \*1833, Irlanda-<sup>+</sup>1897, Rosario, hija de Francis Gore), acerca de sus (8) hijos y adicionales parientes Studdert-Barclay ver G61; <sup>12</sup>#§Maurice S. (\*1840-<sup>+</sup>1875, Nueva Zelandia, soltero); <sup>13</sup>#§Gertrude S. (\*1842-<sup>+</sup>1928, <sup>∞</sup>1868, Buenos Aires, George Henry G.(resham) S.(ewart) Richardson (\*1844, Perth, Escocia-<sup>+</sup>1883, hijo segundón de John Stewart-Richardson, 13vo baron de Pitfour, <sup>∞</sup>1826, Mary Hay, <sup>+</sup>1862), acerca de hijos ver D122; <sup>14</sup>#§Joseph (Gabbett) S. (\*1843, falleció soltero); #§Frances Grace S. (\*1844-<sup>+</sup>18??, <sup>∞</sup>1868, Argentina?, Ambrose Awdry \*1843, Inglaterra-<sup>+</sup>1890)<sup>F23</sup>; <sup>15</sup>#§Thomas Gabbett S. (\*1845-<sup>+</sup>18??, <sup>∞</sup>1879, Diana Elinor Massy, \*1849-<sup>+</sup>1921), en 1895 era empleado del F.C.C.A., Córdoba, mas tarde aparentemente se retiró al condado Clare, Irlanda, acerca de sus hijos, ver G61; <sup>16</sup>#§William S. (\*18??, falleció soltero); Robert S. (\*18??-<sup>+</sup>1906, <sup>∞</sup>IAlthea Vincent, <sup>∞</sup>II?? Schröder), fue comodoro de la Orient Steamship Company y juez de paz del condado Clare, Irlanda; <sup>17</sup>Mary S. (<sup>∞</sup>1862, Edmund Gore); y <sup>18</sup>Elizabeth Rachel S. (<sup>∞</sup>James Mason); los tres últimos pareciera que nunca estuvieron en la Argentina. Hay que sospechar que los Studdert y Barclays –aunque como terratenientes de ascendencia británica y religión anglicana seguro que sufrieron menos que los arrendatarios de descendencia irlandesa y religión católica– emigraron debido a tardías consecuencias de la “Gran Hambre” irlandesa 1845-1851 causada por una catastrófica plaga de roya, unos hongos minúsculos, de la papa.

El mapa Chapeaurouge 1893 rotula a la suerte E24 como de José (=Joseph) Hall (=Halle?)<sup>D127</sup>, suerte que como la presente suerte, algo antes de 1870 también fue de M. de la Lastra<sup>abj</sup>); el censo 1895 lista a un José (C.?) Hall (\*1854, Inglaterra) soltero, comerciante, residente en Buenos Aires; será el J. Haal (=Hall) que figura en el website efémerides tribuna como habiendo contribuido ya en 1871 a la construcción del templo parroquial de San Gerónimo (=Bell Ville)?. Se presta aquí llamar la atención que era común en Inglaterra de proveer a los hijos segundones de familias bien con algún capital cuando tenían aproximadamente veinte años, por lo que quedaban así excluidos de posteriores

herencias, y despacharlos a las colonias inglesas en Africa o Asia, o de facto a la Argentina, que económicamente hablando era algo así como una colonia británica entre aproximadamente 1850 y 1914; el consejo era que para empezar invirtieran en campo, el que en general con el tiempo aumentaba en precio: puede bien ser que Joseph Hall fuera un tal caso. El mapa Revol-Galíndez 1883 lista como propietarios de la suerte E24 a Ferrer y Maceras. Una mensura judicial aprobada 1886, departamento Unión, número 8, agrimensor Manuel Recarey, de la suerte E24, Laguna Pichanas, establece que efectivamente Antonio Ferrer y Arcenio (=Arsenio) Maceras<sup>arr</sup>; no se aclara a quién y cuando la compraron ellos –Luis Robles e hijos y Manuel de la Lastra vendieron unos campos en el departamento Unión a (A.) Ferrer y (A.) Maceras, registro 2, 1881, folio 663; Tomas Purdie, tío<sup>F22</sup> vendió en 1882 a los mismos Ferrer y Maceras unas tierras en el departamento Unión, registro 3, folio 294– vendieron la suerte E24 a Enrique B. Dickinson (=Henry Basham Dickinson<sup>Anini</sup>, \*1850, Liverpool-<sup>+</sup>1918, Halstead, Essex, <sup>∞I</sup>1875, Londres, Ethel Bourne, censado viudo, estancia Las Lomas<sup>Anini</sup>, Las Rosas en 1895, <sup>∞II</sup>1899, Buenos Aires, Emily Frances Sewell, \*1874, Inglaterra-<sup>+</sup>1962, Inglaterra). En 1868 H. B. Dickinson era abanderado del 15<sup>th</sup> Lancashire Rifle Volunteer Corps; en 1894 era propietario de una residencia señorial Colne Park, Essex, en 1914 fue ‘high sheriff’, un cargo largamente honorífico, del condado Essex, residiendo en The Moat, Pebmarsh, Essex, una residencia algo menos señorial. Fue co-fundador con su hermano Alfred John Dickinson (\*1860, Liverpool, Inglaterra-<sup>+</sup><1911, Inglaterra, <sup>∞</sup>Gertrude Louisa Stirling, \*1860, Clifton, Gloucestershire-<sup>+</sup>1940, Sudbury, Suffolk, <sup>∞</sup>1897, Inglaterra, ella hija del obispo W. H. Stirling<sup>F23</sup>; los hermanos D. eran hijos de Joseph Henry Dickinson,<sup>+</sup>1869, Lancashire, ‘comerciante, Liverpool con Brasil’, quién cuando falleció dejó 16.000 libras esterlinas) y con William Kemmis, estancia Las Rosas<sup>Anini,F84,H29</sup> del pueblo Las Rosas<sup>Anini</sup>, Santa Fe) –no se dice cuando tuvo lugar la venta pero tiene que haber sido en 1883 o 1884– y que Dickinson a su vez la vendió en 1884 a la sociedad Emilio (Dionisio) Ortiz y Manuel Regúnaga<sup>B4,E87,L5</sup>. Todavía en el mismo año Ortiz le vendió su mitad indivisa a M. Regúnaga quién por lo tal quedó dueño de toda la suerte E24 a la que rebautizó **estancia El Carmen**. La recién mencionada mensura, incidentalmente resultó en un angosto sobrante fiscal a lo largo del límite este con la suerte E86 y también en un cierto desacuerdo con los propietarios de la suerte E126 acerca del límite oeste<sup>abj</sup>. La suerte E24, estancia El Carmen incluía entonces una casa de <sup>I</sup>Eduardo Regúnaga, quién era un hijo de <sup>I</sup>Manuel Regúnaga (=Regunaga =Reguneaga). El censo 1869 tiene –viviendo con <sup>2</sup>Ramón Regúnaga (\*1833,<sup>∞</sup>Adelina Hedge, \*1844), comerciante, Rosario– a un <sup>I</sup>Manuel Regúnaga, \*1835, Buenos Aires, <sup>∞</sup>Elodia (=Celodia) Hedge (=Hedez =Hech), \*1839, Buenos Aires), empleado, con una hija <sup>I</sup>Carmen Regúnaga, (\*1856, Buenos Aires), otra hija <sup>I2</sup>Elodia, (\*1857, Uruguay, <sup>∞</sup>José María Ruiz) –hubo otras dos hijas mas; <sup>I3</sup>Mercedes, (\*1860, Uruguay, <sup>∞</sup>1880, Pelayo Ledesma<sup>L7</sup>) y <sup>I4</sup>Aurelia, (\*1862, Uruguay, <sup>∞</sup>Carlos Paganini)– y un hijo <sup>I4</sup>Eduardo Regúnaga (\*1862, Uruguay-<sup>+</sup>>1921, se crió en Rosario, <sup>∞I</sup>Ana Felisa Gerbe, \*1861 <sup>∞II</sup>Romelia de la (=da?) Silva, censado 1895 en Buenos Aires, él viudo y su hermano Manuel <sup>I5</sup>Lucio Regunaga (\*1874, Rosario, <sup>∞</sup>1900, María Sara Elejalde González, \*1874, Buenos Aires), este todavía soltero, ambos estancieros<sup>B4,E24;L1-5</sup>. Eduardo R. fue nombrado jefe político del departamento Unión: Leyes 8.2. 1898 pero unos pocos meses después renunció: Leyes 13.12. 1898; Herrero, Índice Biográfico lista a Eduardo Regúnaga; Eduardo y Manuel Regúnaga también son listados como estancieros, Buenos Aires en la Guía Kraft 1903. Manuel Regúnaga, hijo a quien Villarroel, Bell Ville, p. 425 menciona como miembro de un comité ‘apolítico’ bellvillense que se constituyó hacia 1902 y el mismo (?) quien en 1912 era miembro de la Sociedad Rural de Bell Ville: Foglia, Benitz, p. 121. R. Dalla Corte, Lealtades, nota 5, lista a <sup>I</sup>Manuel Regúnaga como importante comerciante rosarino hacia 1865. La sucesión (<sup>I</sup>)Elodia Hedge de Regúnaga y <sup>I</sup>Carmen Regúnaga de Luque asentaron una transferencia a <sup>I2I</sup>Manuel Lucio Regúnaga: registro 4, 1902, folio 151; Eduardo y Manuel Regúnaga son listados como estancieros, Buenos Aires en la Guía Kraft 1903. Previamente, en 1895 Guillermo (Conrad) Vincent<sup>G27,H28,H29,I31</sup> fue contratado privadamente por Eduardo Regúnaga, por cinco años como administrador de El Carmen<sup>E24</sup> por un sueldo 100 pesos mensuales y 10% de las ganancias; ante el escribano Ignacio Marchand, Bell Ville, registro 9, el mismo año, folio 357v habiendo habido divergencias se disolvió ese contrato de manera conciliatoria Vincent recibiendo una indemnización de 5.000 pesos. Una mensura 1899 acerca de la vecina suerte D122

menciona a la suerte E24 de Eduardo Regúnaga como Bajo del Burro<sup>arr,F84</sup>. José Lloret, Bell Ville me comunicó en 2007 que una elaborada casa datada 1887 todavía existe allí aunque deshabitada, siendo propiedad de una sucesión Primo Beni. La mensura judicial aprobada, departamento Unión, número 78, 1893, agrimensor Hilario Peralta, 10.835 hectáreas, El Carmen y (La) Carmencita<sup>E87</sup>, propietario Eduardo Regúnaga, no añade nada de adicional interés.

La mensura judicial 1895 de la vecina suerte E86 dice, sin dar fechas, acerca de la suerte E24 que por la disolución de una sociedad Eduardo Regúnaga y compañía, le correspondió a Eduardo Regúnaga. Había sido comprada por Manuel Regúnaga a (E.) B.(asham) Dickinson<sup>arr</sup>. El mapa Warner 1898 todavía inscribe a M.(anuel) Regúnaga<sup>E87</sup> como propietario de la suerte E24. Mismo en el mapa Registro 1912, plano 11, la suerte todavía figura rotulada 8.396 hectáreas, Manuel Regúnaga / 8.213 hectáreas Eduardo Regúnaga. La geometría del límite entre los campos D122 y E24, aparece algo cóncava hacia el sur, difiriendo de la original convexa hacia el norte que todavía era aparente en el mapa Chapeaurouge 1901, se debe una rectificación del antiguo límite; como propietario de la suerte E24 en este último mapa figura M. Regúnaga. En el mapa Peralta 1905 la suerte figura como estancia El Carmen de Eduardo Regúnaga 'hoy' de Ries y otros incluyendo en el rincón sudoeste la laguna Los Patos, cerca de donde hoy-día (2005) se ubica el villorrio Los Patos<sup>E126</sup> a la vera de la ruta provincial 3 y que figura en el mapa Igm 1950. Existe la escritura, registro 3, 1903, folio 1592, protocolización(?), por la cual M. Regúnaga vendió El Carmen en Buenos Aires a Luís (=Ludwig) Scheiner (\*1865, Hungría, <sup>o</sup>Beatriz Campodónico<sup>Fnn</sup>, censado agente naviero en 1895; en 1907 tenía un almacén de comestibles en Cangallo 445, Buenos Aires) y Victor(io) Reis (=Viktor Ries, \*1867, Alemania, censado procurador, Buenos Aires en 1895), ambos residentes en Buenos Aires<sup>F66bis</sup>. El diario The Standard, Buenos Aires 4.2. 1908 anuncia que Luís R. Scheiner y su familia van a pasar un mes en su estancia El Carmen, Bell Ville; en Buenos Aires Scheiner poseía casas de renta (=alquiler): Chueco, Centenario, p. ???. Campaña Agrícola 1908, p. 4 y 1912, p. 8 dice **colonia El Carmen**, 2.300 hectáreas, fundada en 1899 por M. Regúnaga, propiedad de Scheiner, Ries y cía., administrada por Segundo R. Medina<sup>abj</sup>. En 1910 Víctor Scheiner, Luis R. Scheiner y la sucesión de Beatriz Campodónico de Scheiner 'constituyeron' una hipoteca al Banco Hipotecario Nacional: registro 2, folio 65v. Los Anuarios Kraft 1908 y 1913 y La Rural 1912 listan a Victorio Ries y cía., El Carmen, Bell Ville; sin embargo el English Directory 1913 lista a W. B. Davidson, El Carmen, Bell Ville: sería el mayordomo ?. El Baedeker 1914, p. 386 dice El Carmen, 5.000 hectáreas de Scheiner, Ries y cía., 1.500 hectáreas dedicadas al agricultura y el resto al alfalfa. Blanca E. Duppa<sup>G62</sup>, Rosario, menciona que sus abuelos visitaban a un Otto Ries de El Carmen que tenía una importante empresa en Buenos Aires; Vera, Colectividades, p. 95 menciona a unos Ries que pertenecían a la comunidad judía cordobesa; un Adolfo Ries figura en una escritura bellvillense de 1889; Vera-Riquelme, Papel, p. 198 lista a Adolfo Ries, comerciante en Córdoba hacia 1914; un Victorio Ries fue en 1912 miembro de la Sociedad Rural de Bell Ville: Foglia, Benitz, p. 120. En 1907 el mayordomo de El Carmen era todavía (S. R.) Medina<sup>arr</sup>: website juan benitz; el semanario Unión 24.9. 1908 lista a Segundo R. Medina como jurado de bovinos gordos en la 1ra exposición-feria de la Sociedad Rural de Unión, Bell Ville. E.(duardo) Regúnaga se habría mientras tanto mudado a la estancia El Carmencito<sup>E87,L1-L5</sup>. El semanario Unión 24.9. 1908 lista a Scheiner Ruis (=Ries) y cía. como expositores en la 1ra exposición-feria de la Sociedad Rural de Unión, Bell Ville; la Guía Kraft 1909, p. 802 lista a Victorio Ries y cía., estancia El Carmen, Bartolomé Mitre 544, Buenos Aires. El Review River Plate 30.6. 1911 reporta que Frank Higham<sup>H28</sup> medió el arrendamiento por 8 años de la estancia de Scheiner, Rees (=Ries) y cía. a la River Plate Dairy Co. por 1.800.000 pesos; esta compañía anuncia como propietaria de fábricas de manteca, San Martín 264, Buenos Aires en el Argentine Yearbook 1912. Los Anuarios Kraft 1919 y 1924 tienen a la River Plate Dairy Co. El Carmen, Bell Ville. En el atrasado mapa Córdoba 1924 El Carmen sin embargo todavía figura como de Ries y otros; acerca de otra estancia El Carmen, ver G26. El mapa Voz Interior 1938 señala por aquí una colonia El Carmen. José Lloret<sup>arr</sup> supo que hacia 1910 El Carmen pasó a ser de una Sociedad Anónima River Plate Dairy Co. Ltd. que operó un tambo y cremería; el personal era mayoritariamente sueco, suizo y vasco, el mayordomo siendo un sueco de nombre Master (? suena inglés). Un website

industria lechera dice que la compañía fue fundada en 1901 –tenía sin embargo una antecesora de parecido nombre fundada ya alrededor de 1888– por un Henry Reynolds (\*Nueva Zelandia, <sup>→</sup>1898, Argentina: Twohill, British, p. 140; él aparece protocolizando la locación de la Argentine Nacional and Provincial Land Limited: registro 4, 1912, folio 987) junto con Runciman y cía.<sup>G27</sup> y Lovell y Christmas, Londres como capitalistas; aunque ahora británica la compañía dio empleo al personal de una compañía predecesora La Escandinava que introdujo a la Argentina descremadoras centrífugas inventadas por el sueco Gustav(e) de Laval en 1877 y fabricadas por Alfa Laval A. B., Suecia. Hacia 1920 la compañía River Plate Dairy –según el Standard Directory 1920, p. 145, el gerente de la compañía era entonces John R.(ushton) Moss<sup>Btt,L8</sup> (\*1851, Inglaterra, <sup>∞</sup>1889, Virginia Caya Matti, \*1865, Buenos Aires), comerciante<sup>Btt,Gqq</sup> y uno de los directores era M.(?) Leishman Runciman<sup>G27</sup>; la compañía, fabricante de manteca, queso y caseína, todavía anunciaba en el Inventario Comercial 1942, p. 506, comenzó a vender el campo E24 dividido en unos 35 lotes de unas 200 a 150 hectáreas cada uno, respaldada por un préstamo de 19.000 pesos moneda nacional que en 1922 le concedió el Banco Hipotecario Nacional, por 15 % pagos a la entrega del campo y el resto a plazo por 30 años. Es en esta colonia El Carmen que el padre de José Lloret, Bell Ville mucho más tarde en 1945 compró una fracción de 75 hectáreas y que su sucesión vendió en 2001. Volviendo a las desnatadoras Alfa Laval, una variante casera enana que debe haber datado de los años '20, me fue muy familiar por unas semanas cuando estando enfermo el peón patiero de La Maya<sup>G26</sup>, don Salustiano Arce, me tocó accionarla, muy de madrugada y diariamente, por unos 20 minutos, un trabajito bastante pesado para un enclenque chico de diez años: para después batir la crema hasta que se hiciera manteca me faltaba la fuerza, a menos que la cocinera doña Catalina Salazar –su marido era don Gregorio S., quién por muchos años fue tractorista colega de don Aquilino Gorosito<sup>G26</sup>– me diera un mate cocido con mucho azúcar y, de yapa, una torta frita. En el mapa Mop 1937 Bell Ville Sur, la suerte E24 aparece todavía dividido en 35 lotes, algunos ya sub-fraccionados y propiedad de unas dos docenas de personas, entre ellos un Fructuoso C. Medina, descendiente del capataz Medina<sup>atr</sup> ?; cuatro lotes centrales, ≈600 hectáreas, son de Juan Estrougamou; el Anuario Kraft 1929 lista a Mosterd(?) y Estrogamon (=Estrugamou<sup>N52</sup>), El Carmen, Bell Ville; el Anuario Kraft 1935 tiene a Aramburu hermanos<sup>C67,G26,M17</sup>, El Carmen, Bell Ville; los Anuarios Kraft 1941 y 1945 listan a Ariaudo hermanos<sup>F84</sup>, El Carmen, Bell Ville.

Una mensura 1864 referente a la suerte F22 menciona como vecino ocupante del campo que ahora pasamos a tratar a un Gómez Ferreira; el plano de la mensura 1864 de la suerte E24 dice '**suerte 126**, se cree de Gómez'. El mapa Laberge 1864 dice de Gomex (=Gomez) y Ferrara (=Ferreyra). El mapa Laberge 1867 tiene al suroeste de Bell Ville un campo cuadrado sin numerar de Pruneda<sup>J32,K34</sup>. En el mapa Revol-Galíndez 1883 ese mismo campo es la suerte 126 sin que se lista a propietarios; sin embargo figuran inscritos los nombres L. César, T. Pavón, C.(cecilio) Gómez y Luís Villaruel; incluido está también un paraje Los Paraísos que parece pertenecer al último nombrado<sup>abj</sup>. Esta ubicación debe corresponder con la **estancia Los Paraísos** situada entre la estancia Monte del Medio, F23, y Bell Ville en el mapa Sama 1876, que en la lista correspondiente figura como ocupada por señores (William?) Mason (=Manton?) y (Alfred?) Miles<sup>F22,N15</sup>; acerca de otros Los Paraísos<sup>C57,J42,N15,N18</sup>. En una carta 1874 James McCrie<sup>F22</sup>, reporta que un (W.?) Mason reside con A.(rthur) Bourne<sup>G62</sup>, en Los Paraísos, estancia situada a medio camino, frente al Monte del Medio, F22, entre Los Algarrobitos, F22, y Frayle Muerto. En el atrasado mapa Córdoba 1882 el mismo terreno aparece numerado suerte E126 pero sin indicar dueños. En la mensura judicial 1886 referente a la suerte E24<sup>atr</sup> Luís Villaruel figura como un vecino al oeste a quien se ha notificado. Pero durante la mensura misma se presentó como vecino al poniente Cecilio Gómez exhibiendo un documento público labrado en 1884, estando presentes Carlos (\*1840, soltero, estanciero) y Candelaria (\*1838, soltera) Pruneda –en el censo 1895 figuran viviendo en el departamento Colón, Córdoba– Ana Escurtí de Cordero y su esposo Javier Cordero por un lado y Cecilio Gómez, apoderado también de su esposa? Petrona Ferreira (=Ferreyra) de González y 17 hijos! Asegún el documento Manuel Pruneda y su esposa Ramona Piñero, abuelo de los también comparecientes Carlos y Candelaria P. y padre del primer esposo de Ana Escurtí de C., donó en 1807 a Casimiro Ferreyra un terreno en un lugar Pichanas

10 cuadras de frente por 40 cuadras de fondo lindando al norte con las ‘sábanas’ del río Tercero al sur con terreno de Andrés Centeno<sup>D109,F22,F83</sup> al este con terrenos que fueran de señores Lastra, y al oeste con terrenos de Alejandro Gómez. Manuel, Victoria y Gregoria Pruneda vendieron a Francisco Tau (este campo?): registro 3, 1870, folios 164 y 282. El mismo Cecilio Gómez también presentó un extracto acerca de una escritura presentada por Francisco (María) Tau al agrimensor Felix M. Olmedo que estaba mensurando los campos del dicho Tau la cual documentaba una denuncia y compra hecha en 1807 por Manuel Pruneda, de un campo fiscal de una legua cuadrada, que debe ser la suerte E126, ‘existente entre los derechos de la Capilla de Concepción’<sup>D127</sup> –figuran también como terrenos ‘de la Virgen’: el Cuaderno Historia 2, p. dice 6 cuadras de frente sobre el río y 2 leguas de fondo hacia el sur donadas por el hacendado Bonifacio Ceballos<sup>CBellV</sup>– y los ‘derechos de don Mariano Machado’<sup>G131</sup>, según el cual la suerte E126 incluía a las lagunas Las Pichanas y Los Patos, pero a los que la citada mensura judicial 1886 se empeño en incluirlas en la suerte E24 tal como ya lo había hecho la mensura de 1864<sup>arr</sup>; lista al final a Mariano y Cecilio Gómez, Raimunda Mansilla de Ferreyra, Luís Villaruel y Francisco Tau<sup>arr</sup> como vecinos ocupando lo que era la suerte E126. Ahumada, Acceso 1, p. 8 indica que en 1807 Manuel Pruneda denunció un terreno, 13.530 hectáreas, en 1862 reducido a 2.562 hectáreas, entre ‘Capilla de Dolores y M. Machado’. El mapa Revol-Galíndez 1883 tiene a la cuadrada suerte 126 ocupada en el noreste por Luís Villaruel con un lugar El Paraíso, el rincón ocupado por C. Gomes, el mediosur por T. Pavón y el suroeste por Luís César. En el mapa Warner 1898 la suerte E126 sin numerar figura como perteneciente a (Luís) Villarroel, (Raimunda) Mansilla, C.(ecilio) Gómez y M.(ariano) Gómez. En el mapa Chapeaurouge 1901 la suerte E126 figura parecido pero sin dueños. En el mapa Peralta 1905 el campo aparece dividido con una parte este de Gómez y otros y una parte oeste de F.(rancisco María) Tau y otros. En la mensura 1906 acerca de la vecina suerte F22, la suerte E126 figura como de E.(steban ?) Ateca (\*1855, España, ∞1884, Joaquina B.(=G.?), \*1868, Santander, España, él censado estanciero, Bernstadt, Roldán, Santa Fe en 1895). El Anuario Kraft 1908 y la guía La Rural 1912 tienen a Esteban Ateca, Vizcacheritas, Bell Ville; también tuvo una estancia en Corrientes. El mapa Registro 1912, plano 11 muestra a la suerte sin numerar y sin dueño. Villaruel. Bell Ville, p. 287 cita a un Arturo Bouner (=Bourne?<sup>G62</sup>), “el Gauchito”, como fundador de la **estancia Las Vizcacheritas** que pareciera haberse ubicado en una parte oeste de la suerte E126. El atrasado mapa Córdoba tiene a toda la suerte como de F. Tau y otros. Los Anuarios Kraft 1908, 1913 y 1919 listan a Francisco Tau, Vizcacheritas, Bell Ville, La Rural 1912 lista a Francisco Tauber, Las Vizcacheritas, Bell Ville; los Anuarios 1924 y 1929 a La Vizcacherita, viuda de Ateca y los Anuarios Kraft 1935, 1941 y 1945 a José Villalba, La Vizcacherita. El mapa Mop 1937 Bell Ville Sur, marca a la mitad oeste, la mitad este figurando vacía, de la suerte E126 como Vizcacheritas y fraccionada entre varias personas apellidadas Ateca, la fracción mas grande, 501 hectáreas, siendo de Joaquina Gutiérrez de Ateca; sobre el límite sur de esta fracción el mapa Igm 1950 marca al casco de Las Vizcacheritas. En el rincón suroeste de esta suerte E126 incidentalmente, se formó a partir de un boliche-almacén, el **villorio Los Patos**, ver [http://archivo.lavoz.com.ar/herramientas/imprimir\\_notas.asp?nota\\_id=470179](http://archivo.lavoz.com.ar/herramientas/imprimir_notas.asp?nota_id=470179).

Paréntesis: El reverendo Joseph Henry Gybbon-Spilsbury (\*1847, Inglaterra-+1918, Inglaterra, ∞1869, Laura G.-S., \*1847), el único pastor anglicano que residió por un tiempo en la zona de Bell Ville, adonde llegó en 1876, es conocido por haber redactado una gramática y vocabulario del lenguaje quechua y traducido un drama en quechua (Quichua, Gramática y crestomatía, Peuser, Buenos Aires, 1897; Ollantay, en quechua y español, Buenos Aires, 1907) –acostumbraba ausentarse hacia Tucumán mientras el ferrocarril le concedía un boleto gratis; también produjo una Biblia en quechua: Sann 1881, p. 6– prefirió residir en Los Paraísos en lugar de Las Vacas<sup>F22</sup>, su residencia oficial, de acuerdo a Sama 1876. De acuerdo a Wattewille, Lettres, p. II, 145, quién lo recibió en Bell Ville, Gibbon-Spilsbury hablaba inglés, portugués, alemán, francés y había celebrado misa en la famosa Saint Paul’s Cathedral, Londres; y a quien lo describe como muy buen orador y que proyectaba comprar la iglesia de hierro de Rosario<sup>F66bis</sup> para erigirla en el terreno de Monte Grande, lo que sin embargo no se realizó; a fines de 1876 le llegaría su esposa acompañada de una miss Shakespeare<sup>F22</sup>. Según una comunicación 2003 de Minniti y Paolantonio, Córdoba, Gybbon-

Spilsbury, junto con Benjamín A. Gould, director del Observatorio Astronómico de Córdoba<sup>N28</sup>, fundó la logia masónica Southern Cross (=Cruz de Sur) de Córdoba<sup>C46,G26</sup>. De acuerdo a varios websites, en 1878 G.-Spilsbury fue trasladado a Córdoba y en 1879 a la campaña de Buenos Aires, y finalmente en 1881 a Flores, suburbio de Buenos Aires, donde actuó hasta 1886 cuando se retiró, aparentemente por un conflicto matrimonial. Siendo director de una English College School, Buenos Aires, siguió oficiando ocasionalmente en la iglesia Saint John's, Buenos Aires. En el censo argentino 1895 Gybbon-Spilsbury es listado residente en Concepción del Uruguay, Entre Ríos, siendo profesor del famoso colegio nacional laico fundado en 1848 por Justo J. de Urquiza; tradujo allí un libro inglés de economía; figura acompañado por su esposa Laura y tres hijos entre 20 y 13 años de edad, nacidos en Inglaterra, Córdoba y Buenos Aires. Parece que en 1890 escribió un manuscrito 'Religious Beliefs of Some Native Tribes in South America'. En 1893 promovió la fundación de la Argentine Association Football League. Figura contribuyendo a Bruner, Locust report 1898, p. 96, desde Concepción. En 1903 volvió a Inglaterra: comunicación 2007 de Jeremy Howat, York. Incidentalmente, el semanario católico Opinión 24.9. 1908 bajo el título Masones en Bell Ville publicó una diatriba contra la logia local basada en un circular que muy probablemente era una falsificación (=fake news).

Existe una mensura administrativa, Unión, número 36 (=103), 1864, **suerte 21**, Monte del Toro, 3.116 hectáreas, propiedad de <sup>12</sup>Benigno Ocampo<sup>CVMar,H28</sup>. En el mapa Laberge 1867 la suerte ubicada a unas 4 leguas al suroeste de Bell Ville y designada El Toro es de B.(enigno) Ocampo. Es la 1 legua y 242 cuadradas que Villafañe, Economía, p. 68 lista algo confusamente como compradas al fisco en 1864 por Benigno Ocampo: registro 2, folio 133. Según el registro 1, folio 178v en 1866 Benigno Ocampo vendió a Federico y Juan Sivord (=Sword). En el mapa Chapeaurouge 1893 la suerte E21 figura como de Shaw (=Sword?). En el mapa Warner 1898 sin embargo la suerte E21 sigue figurando como de B. Ocampo. Villarroel. Bell Ville, p. 287 dice que un Sword fundó la **estancia Monte del Toro** cuyo casco el mapa Igm 1950 ubica dentro de lo que debe ser la mitad oeste de suerte E21. Los hermanos John S. Sword (\*1847, Escocia, ∞Florence Nicolson, bautizaron en 1894 y 1898 dos hijos en Entre Ríos / Uruguay: website scots argentina) y Fredrick L. (=S.=Steuart) Sword<sup>F22,H71</sup> (\*1844, Glasgow, Escocia-+1927, Londres, Inglaterra, ∞1886, Buenos Aires, Catherine Brash, \*1861, Buenos Aires-+1920, Eastbourne, Inglaterra; censados 1901 y 1911 en Eastbourne, 7 hijos, 6 nacidos en Rosario, 1 en Eastbourne; también hubo un Robert S. Sword, \*1859-+1909, Rosario) figuran firmando la carta Monte Llovedor 1866<sup>I72</sup>. Watteville, Lettres, p. 14, menciona a los Sword, junto con (J. S.) Wright, como vecinos en 1867 de la suerte F121 al norte (=E21). El Brpm 7.2 1870 menciona Sword & Roski(/e)ll habiendo cultivado 300 acres en Monte del Toro. Acerca de los Roskell ver El Triángulo<sup>An16</sup> y El Piquillín<sup>F22</sup>, esta última ubicada inmediatamente al sur del casco Monte del Toro según el mapa Igm 1950. James McCrie<sup>F23</sup> en una carta 1874 a Thomas Purdie, tío, menciona a los Sword como vecinos. El mapa/lista Sama 1876 tiene a la estancia Monte del Toro ocupado por los señores Sword y T. Gibbs; acerca de otros Gibbs ver H29 y H55. En 1881 en un expediente acerca de una mensura judicial de Monte Grande<sup>F23</sup> Juan Sword, aunque ausente en Buenos Aires, figura como apoderado de Tomás Purdie, tío<sup>F22</sup>, este último ausente en Europa. En un mapa catastral Santa Fe 1889 los hermanos Sword y un (probablemente Roberto) Hope<sup>G65</sup>, en sociedad aparecen ya alejados del área de esta Reseña, como dueños de un campo al sur de Zavalla, cerca de Rosario sobre la línea férrea de allí a Casilda, Santa Fe. En los mapas Warner 1898 y Chapeaurouge 1901 los hermanos Sword aparecen como solos dueños del mismo campo santafecino. La Rural 1912 tiene a los hnos. Sword, Lomas Verdes, Zavalla; el English Directory 1923, p. 99 todavía tiene a F. S. y H. Sword<sup>H71</sup> dueños de la estancia Lomas Verdes, Zavalla (=Loma Verde), Santa Fe. Oddone, Burguesía, p. 253 lista a unos Sword hnos. como propietarios de 19.500 hectáreas en la provincia Buenos Aires en 1930.

Anticipando, un paréntesis acerca de los Sastre. Marcos (Antonio) Sastre, padre (\*1809, Uruguay-+1887, Buenos Aires; ∞I Genara Aramburu,, ∞II 1880, Matilde Brea<sup>C57</sup>, \*1857, España, censada cigarrera, Buenos Aires), el autor del "Tempe Argentino" –fue de hecho propietario de isla(s) en el

delta del río del Paraná, ver mapa Entre Ríos de Melitón González, 1874– tuvo ‘oficialmente’ 14 hijos: D’Alkaine, Biografía, p. ??). Hubo también un Marcos Sastre Brea (\*1856-<sup>+</sup>1927) quién fue senador provincial bonaerense en 1897-1900, quién según Luna, Roca, p. 228 sirvió como capitán durante la conquista del Desierto (1879) y quién seguidamente actuó como mayordomo de la estancia La Larga del general Julio A. Roca, ubicada cerca de Daireaux, Buenos Aires, una propiedad que la legislatura de la provincia Buenos Aires le había regalado a Roca en 1881 como premio por su actuación como jefe de la Conquista. Incidentalmente, el Almanaque Sundt 1908, p. 204 ilustra a Limay, tordillo, padrillo gran campeón Percheron, exposición rural Palermo 1907, expositor Julio A. Roca, La Larga. Hacia 1900 este Marcos Sastre aparentemente tuvo un desentendido con Roca y se estableció como hacendado por su cuenta sin que se aclare por donde lo hizo: Quesada, Estancieros, p. 237. No se puede tratar de un hijo de Marcos Sastre y Matilde Brea ya que nació antes de haber nacido ella: en el censo 1895 figura como viuda nacida recién en 1858; sospecho que era hijo de una relación que Marcos Sastre mantuvo con la madre de Matilde B., Manuela Brea. El hecho que Sastre sin embargo tuvo por lo menos un hija premarital con M. Brea antes de casarse con ella contribuye a explicar los 22 hijos que ‘extraoficialmente’ se dice que Marcos Sastre tuvo: 12 con Genara A. y 10 con Matilde B.

En 1872 el comandante Benjamín Sastre actuaba como agente especial de la Comisión de Rescate de Rosario en Villa Mercedes, San Luís y como tal participó ese mismo año en el rescate de Micaela Correa, de Melincué, cautiva del cacique ranquel Mariano Rosas: Landaburu, Roberto, 2013, ella una cautiva santafecina: XXII encuentro historiadores sureste de Córdoba y suroeste de Santa Fe, Rufino, 2013. Varios de los hijos Sastre aparecieron en Bell Ville. Según Villarroel. Bell Ville, p. 372 hubo cuatro hermanos (completos?) de Ramona Sastre (Aramburu) de Casado y Angel (Bernardo) Sastre<sup>B101,F23,K37</sup>, que vinieron a Bell Ville alrededor de 1876: Benjamín Sastre<sup>abj,F84,F23</sup> (\*1831-<sup>+</sup>~1914, o \*1839-<sup>+</sup>1911?; actuó en la guerra del Paraguay: encuentros Uruguayana, Curupaytí, Tuyutí, Peribebuy y otros), Eliseo Sastre (\*1832)<sup>D96</sup>; Marcos Sastre (\*1837)<sup>F22</sup>, y Pastor Sastre (\*1938)<sup>E87</sup>. Con tantos hijos en Bell Ville es posible que sea cierto el rumor de que el escritor visitaba la región: comunicación Blanca Duppa, Rosario, 2004. El censo 1895 también lista a Angel Sastre (\*1850), hacendado, Buenos Aires<sup>E100,N36</sup> otro hermano mas. En 1875 Pastor y Benjamín Sastre fueron socios fundadores de un primer club social bellvillense: Villarroel, Bell Ville p. 363; en la guía Kraft 1909 Angel, Benjamín y Marcos Sastre figuran juntos como estancieros con una oficina en Bartolomé Mitre 314, Buenos Aires. Pastor Sastre vendió a Angel Sastre (un terreno?): registro 3, 1890, folio 1041; Angel Sastre vendió a Jaime Vieyra un terreno en la pedanía Ballesteros, departamento Unión, registro 2, 1895, folio 260.

(Justo) Pastor Sastre (\*1837, San Fernando, Buenos Aires-<sup>+</sup>1893, <sup>∞</sup>1872, San Lorenzo, Angela Puccio, viuda de su hermano Eusebio Sastre, <sup>∞</sup>II 1883?, (María) Filomena Fuentes, \*1861, Perú, viuda, cantante soprano). A Bell Ville vino como un refugiado político santafecino –en un momento dado también tuvo que huir de Bell Ville: Villarroel, p. 318–, llegó a ser concejal de Bell Ville en 1886 (Villarroel, Bell Ville, p. 388), jefe político del departamento Unión 1882-1886 (Pavoni, Jefaturas, p. 169) y gerente de la sucursal del Banco Nacional local, comparar E100; hacia 1890 frecuentemente compraba y vendía campos ante el escribano Ignacio Marchand, Bell Ville; en 1892 ante el mismo escribano (registro 9, folio ??) Pastor S. confirió un poder general a su hermano Benjamín Sastre<sup>E21,F84,F23</sup>: puede que haya sido víctima de la crisis del ’90 ya que era amigo de Marcos Juárez<sup>C46</sup>. De ambos matrimonios de Pastor S. hubo varios hijos, entre ellos un Marcos Sastre (=Santre, \*1876, Bell Ville, <sup>∞</sup>Robertina Moyano, hija de Belzor Moyano<sup>C67</sup>) censado soltero, estanciero, departamento Unión, en 1895; en el Registro 15, escribano Clodomiro M. Corvalán, Marcos Juárez, folio ??, 1901 figura un Marcos Sastre, soltero, Bell Ville, comprándole a Pedro Lino Funes, Marcos Juárez un terreno en la colonia Olmos<sup>As18,B19</sup>. Martínez Thomas, Pobladores, p. 22 menciona a los hermanos Marcos y Adolfo Sastre (\*1880, <sup>∞</sup>Irene di Lollo), Bell Ville, como aficionados de riñas de gallos alrededor de 1900; acerca de otros Marcos Sastre, ver F22. Acerca de un Marcos P. Sastre, ver C57 y F23.

El mapa Revol-Galíndez 1883 lista a la suerte E21, Monte del Toro, como de Pastor Sastre. Bajo el nombre de Agustín J. Roskell, existe una mensura (judicial): escribanía 2, 1882, legajo 234, expediente 16: debe tratarse del Monte del Toro. Agustín y José Roskell vendieron (un campo?) a Pastor Sastre: registro 4, 1883, folio 558. El mapa Chapeaurouge 1901 todavía tiene al mismo campo de P.(astor) Sastre. En Villafañe, Economía, p. 107, Pastor Sastre aparece comprando en 1886 al fisco unas 590 cuadradas cuadradas ( $\approx 974$  hectáreas: registro 2, folio 438v), un triángulo que el mapa Revol-Galíndez muestra como sobrante de la suerte D96 y apegado a la suerte E21. Alsina, Córdoba,  $\sim 1895$ , p. 89 lista a una **colonia Monte del Toro**, 5.443 hectáreas, fundada 1885 por Pedro Sastre. Latzina, Geografía, p. 367 lista a la colonia Monte del Toro fundada en 1886, 5.411 hectáreas, sin decir por quien. Según Villaroel, Pastor Sastre<sup>E87</sup>, re-fundó la estancia Monte del Toro, 7.000 hectáreas, a la que sus adversarios llamaban Pozo de Ayrón, refiriéndose a un ‘chanchullo’ de ese apodo en el que parece que Pastor S. estuvo metido. En el mapa Peralta 1905 la suerte E21 aparece cuadrada al noroeste por la adición del triángulo ‘quitado’ al cuadrante sureste de la suerte D96 y toda propiedad de B.(enjamín) Sastre; el atrasado mapa Córdoba 1924 reproduce la misma situación. Existe una mensura judicial aprobada, departamento Unión, número 89, 1903, 4.749 hectáreas Monte del Toro, ‘suerte 96’ en la que la suerte E21 ya figura cuadrada de esta manera. Benjamín Sastre, registro 4, 1890, folio 71, compró a Pastor Sastre las 4.749 hectáreas basadas en tres títulos de propiedad, uno de ellos referente a la original suerte E21, otro referente al ya mencionado triángulo y un tercero referente a un espolón al sur que fuera de Nepomuceno Rodríguez<sup>F121</sup> y parte de la suerte F121; aparece en el mapa Córdoba 1924 rotulado Sastre, Monte del Toro; en el posterior mapa Mop 1937 Bell Ville Sur, ese espolón aparece rotulado La Granja. Dejando de lado esta protuberancia, en el plano de una mensura 1906 acerca de la vecina suerte F22, la suerte E21 figura como de M. del Zorro (=Toro) de L.(uís) P. Suárez (\*1864, Rosario,  $\infty 1892$ , Ernestina Alvarado, \*1874, Rosario, censados en Rosario en 1895). Según la mensura 1909 de la vecina suerte F121 la suerte E21 es de sucesores de P.(astor?) Sastre. En el mapa Registro 1912 la suerte E21, aunque sin numerar, figura como Monte del Toro, 4.749 hectáreas, de Benjamín Sastre. El Baedeker 1914, p. 386 sin embargo dice Monte del Toro, 2.000 hectáreas de Luís P. Suárez. En la mensura 1926 de la suerte 96, Monte del Toro, vecina al sur, figura como de Pastor y Benjamín Sastre, ‘hoy’ de Alberto Ortiz. Los Anuarios Kraft 1929, 1935, 1941 y 1945 listan a Alberto Ortiz<sup>F98</sup>, ganadero, Monte del Toro, Bell Ville. En el recién citado mapa Mop 1937, la suerte E21 en la mitad de su original extensión, 2.374 hectáreas rotuladas Monte del Toro, efectivamente aparecen como propiedad de Alberto Ortiz. En el mapa Mop 1937 Bell Ville Sur, figuran tres fracciones al sur de Las Rositas que deben haber sido parte de la extensión oeste del Monte del Toro<sup>arr</sup> como propiedad señoras apellidadas Ortiz Pareja: serían hijas? de Alberto Ortiz<sup>arr</sup>. El mapa Igm 1950 muestra por aquí al casco de la estancia Monte del Toro.

El Review River Plate ???. 1907 reporta la venta de 1.928 hectáreas cercanas a la estación Morrison a Néstor Noriega por 250 pesos la hectárea, incluyendo, suponemos, el campo que después se llamó **estancia Las Rositas** (=La Rosita). Sin embargo, en el Anuario Kraft 1913 Néstor Noriega figura como ganadero bajo Marcos Juárez. En su lugar el Anuario Kraft 1908 tiene a Eduardo Devrient, ganadero, Zuviría (=Morrison) y los Anuarios Kraft 1913 y 1919 listan a Eduardo Devrient<sup>F22</sup>, ganadero, Las Rositas, Morrison. Pero existe una mensura judicial no aprobada, departamento Unión, número 73, 1913, Ernesto Jewell<sup>Anini,N45,N46</sup>, La Rosita, 564 hectáreas; E. Jewel las compró en 1912 a Antonio Demierre (=Demieri) quién a su vez las compró a (J.) H. Martínez Castro<sup>C67,D96</sup>; un ?. Davy figura como administrador de Jewell, vecinos al norte Augusto Levi, al oeste A. Demierre, ‘hoy’ E. Jewel(l), al sur, Ernesto Jewell, Monte del Toro, al este Juan V.(entura) Vázquez<sup>D96</sup>. Hay también una mensura judicial aprobada, departamento Unión, número 153, 1915, fracciones 2 y 3 de La Esperanza, suerte 96, 1.367 hectáreas, parte de La Rosita de Ernesto Jewell. Vecinos eran: al norte Antonio Demieri, mas al norte La Porteña<sup>D96</sup> al este Juan V. Vázquez y Luís (P.) Suárez, al oeste Jerónimo Villaroel y Abello hermanos, al sur Luís Suárez. De hecho, según estas mensuras Las Rositas de Jewell se componía de cuatro fracciones diferentes. El Anuario Kraft 1924 lista a Ernesto Fervel (=Jewell), Las Rositas, Morrison. Pero en los Anuarios Kraft 1924, 1929 y 1935 Néstor Noriega reaparece como propietario de La Rosita (=Las Rositas), Bell Ville o Morrison; en el mapa

Mop 1937 Bell Ville Sur, el cuadrante noroeste de la ampliada<sup>D96</sup> suerte E21, aparece como La Rosita de Néstor Noriega. Los Anuarios Kraft 1941, 1945 y 1952 listan a Guillermo Scallan, ganadero, Las Rositas, Morrison. Guillermo Scallan, Santiago de Chile me comunica 2014 que La Rosita, a tres leguas de Morrison, pertenecía a la empresa inglesa La Australasia<sup>abj</sup>, que contrató a su abuelo, Guillermo Isidoro Scallan (\*1913-<sup>+</sup>1954, Morrison, <sup>∞</sup>Dorotea Turney, él era hijo de Guillermo Scallan (\*1878, Salto-<sup>+</sup>1945, Buenos Aires, <sup>∞</sup>1904, Rojas, Elena Walsh, y padre de Guillermo Enrique Scallan Turney, \*1942, Morrison) como administrador. La estancia acomodaba a 14 parcelas de unas 100 hectáreas cada una ocupado por colonos que hacían más agricultura que ganadería; los cultivos eran principalmente: trigo, maíz, centeno, cebada y pasturas para la ganadería. Algunos de los colonos eran: la viuda de Bolobanich e hijos, Pedro Bolobanich y familia, Ángel Bolobanich y familia, Luis Granda, familias Viñas, Sutil, Baldoncini, Mariani y, lindando con la estancia Monte del Toro, la familia Coenda y la viuda Bajamich. Cada colono pagaba un bajo arrendamiento a La Australasia. El casco y una parcela adyacente la explotaba el abuelo Scallan. El abuelo Scallan murió en 1954 y en 1956 la abuela devolvió la porción que la familia Scallan trabajaba. Alrededor de 1957 La Australasia le vendió a cada colono su parcela dándole facilidades de pago. Sobre el camino que iba de La Rosita a Morrison había un boliche La Esperanza antes de pasar el puente del río Tercero, ahí se organizaban todos los meses jineteadas, pruebas de rienda, carreras cuadreras y carreras de trote en las que tomaban parte los vecinos. En Morrison mismo, sobre la ruta 9, se encontraba la estancia La Verona perteneciente a los hermanos Tansley<sup>C69</sup> y allí periódicamente se hacían reuniones de las que participaban las familias de habla inglesa, organizándose partidos de polo y distintas actividades para niños. El Anuario Kraft 1958 tiene a la Compañía Australasia<sup>As322,L7,M16</sup>, ganadera, La Rosita, Bell Ville. El mapa Igm 1950 ubica por aquí al casco de la estancia La Rosita.

Volviendo atrás, el deshacerse de Las Rositas por el ‘extravagante y tacaño escocés’, que no era escocés!, <sup>111</sup>Ernesto (=Ernest) Jewell (\*1878, Rosario, Argentina-<sup>+</sup>~1930, Buenos Aires; fue pupilo de la Charterhouse School, Inglaterra hasta 1892; registrado en 1910 como estanciero, La Carlota, Córdoba / corredor y agente, Club de Extranjeros, Buenos Aires, <sup>∞</sup>1906, Jessie Darbyshire<sup>H28</sup>, \*1880), hacia 1924 se explica porque en 1921 el mismo Jewell compró por 45.000 pesos una propiedad en Puerto Manzano, ribera norte del lago Nahuel Huapí, parte de la actual (2010) villa La Angostura donde junto con su esposa Jessie operaron un célebre hospedaje, un ‘rancho’ en el que se ‘ofrecía té que era una delicia, como en la mejor casa de Inglaterra’ y que lucía ‘un jardín lleno de flores’. Antes E. J. había residido en Hurlingham, formando parte del directorio del club homónimo<sup>G65</sup> y había negociado en 1922 la formación de la Asociación Argentina de Polo a través de una fusión de la Polo Association of the River Plate y la Federación Argentina de Polo. En 1924 fue designado miembro de la una comisión Pro-Parques Nacionales del Sud que llevó a la formación la Dirección de Parques Nacionales. Al sur de La Carlota Ernesto Jewell fue dueño de una colonia La Evelina<sup>N46,N47,abj</sup>. En el Anuario Kraft 1929 Ernesto Jewell figura como propietario de La Alhaja, La Rubia, Santa Fe. E. Jewell falleció hacia 1930 en Buenos Aires: Bustillo, Bariloche, p. ?? y website mendieta angostura. Mulhall, Handbook 1885 lista a los hermanos Jewell, corredores de propiedades, Rosario; de hecho Ernest Jewell en 1907 le vendió unos terrenos que habían sido de la Land and Produce Co. y de la que era socio, a la ciudad Rosario y que después se destinaron a un hospital del Centenario.

Unos hermanos Jewell fueron propietarios de la estancia Las Petacas, pueblo Las Petacas<sup>Anini</sup>, Santa Fe, desde 1884 hasta por lo menos 1950. Carlos (=Charles) Jewell, padre, San Jorge, F.C.A. –el pueblo Las Petacas todavía no existía, se fundó recién en 1930– es listado como miembro de la Sociedad Rural Santafecina, (=de Rosario) en los Anuarios Kraft 1908 y 1913. Carlos Jewell, hijo, se hizo a cargo de Las Petacas después de 1922; hacia 1950 mi lejano tío Andrés Nottebohm, Molino Brüning, San Jorge<sup>G26</sup> de vez en cuando se reunía con él y otros para una partida de poker. Anteriormente el equipo de polo Las Petacas formado por el mayordomo de los Jewell, Frank E. Kinchant junto con su capataz Sixto Martínez y dos peones José Martínez y Francisco Benítez llegó a ser campeón argentino en 1895 y 1896; ver también I31. Los originarios hermanos venidos de Inglaterra deben haber sido <sup>11</sup>Edward Jewell (\*1848, Southampton, Hampshire, Inglaterra, <sup>∞</sup>1887,

Rosario, Adelaida Amelia Thompson, \*1861, Newcastle, Northumberland, Inglaterra-<sup>+</sup>1903, Tunbridge Wells, Inglaterra), comerciante, Rosario, hija Evelyn Carlota J.<sup>arr,N45,N46</sup>, <sup>+</sup>1884-<sup>+</sup>1961), y <sup>12</sup>Charles Jewell, \*1851, Inglaterra, <sup>∞</sup>1892, Elisabeth Joanna Williamson, <sup>+</sup>1893, Rosario), ‘gentleman’ (=gentilhombre), Rosario, en Inglaterra vivía en Bellavista, Eastbourne. El padre de los dos debe haber sido <sup>1</sup>Eduardo (=Edward) Samuel Jewell, (\*1817, Londres- <sup>+</sup>1881 Rosario, <sup>∞</sup>Charlotte Carter, \*1822, Jersey, él comerciante de fertilizantes en Southampton, Inglaterra) sepultado en el cementerio de disidentes: website argbrit howat. Estos hermanos Carlos y Eduardo Jewell en 1889 le donaron un terreno, la Plaza Jewell, a lo que originalmente fue el Rosario Cricket Club fundado en 1867<sup>G62</sup> y que hoy (2011) es el Club Atlético del Rosario: website barrio echsortú. El mas arriba citado <sup>111</sup>Ernesto J. era uno de los hijos de Edward J.<sup>arr</sup> y el último citado <sup>121</sup>Carlos (=Charles John Samuel, \* 1892, Rosario-<sup>+</sup>1975, <sup>∞</sup>I~1920, Dorothy Cassels, hijo <sup>1211</sup>Charles (Chips) Jewell, <sup>∞</sup>II~1940, Beatrice Dorothy Read, \*1892, <sup>∞</sup>III~1955, Mary (=May) ????, \*1894, esta última abuela de la primera esposa Clarissa Luard (\*1948-<sup>+</sup>1999) de Salmon Rushdie (\*1947, Bombay), autor de los Versos Satánicos que le merecieron una célebre fatwah islámica) Jewell, era uno de los hijos<sup>I</sup> de Charles J.<sup>arr</sup>; este Carlos J. es el autor del libro Mensajerías<sup>CapZ</sup>; era un asiduo filatelista, autor de varios trabajos al respecto; vale como fundador en 1930 del pueblo Las Petacas, Santa Fe. En 1888 E.(duardo?) y C.(arlos) Jewell, Las Joyas exponen un caballo de tiro: Ensinck, Ganadería, p. ??; en los mapas Ludwig, Santa Fe 1895 y Chapeaurouge 1901 figura una colonia Jewell (=estancia Las Joyas<sup>Anini</sup>) de Carlos y Juan José(?) Jewell algo al sur del actual pueblo Bouquet, Santa Fe. El Directory of Directors 1935 lista a Charles Jewell, gerente, Estancia and Properties Co. Ltd., 273 Regent Street, Londres W1. Los Jewell viajaban frecuentemente a Inglaterra: website findmypast.

Continuando al oeste el renglón E se termina porque se topa con antiguos campos ‘de la costa’ derecha, sur del río Tercero que comenzando con la suerte D96, se extienden bastante mas al sur que los anteriores pero que igualmente ya se trataron hacia el final del previo renglón D.

**Renglón F**, parte de la **Reseña acerca de los campos que circundan la antigua estancia Monte Molina, Saladillo, Córdoba**, por Juan D. Delius, Konstanz, Alemania; antiguamente de la estancia La Maya, Monte Buey. *Edición mayo 2023*. Correspondencia a [juan.deliuss@uni-konstanz.de](mailto:juan.deliuss@uni-konstanz.de). © 2023 Juan D. Delius, Konstanz.

El renglón trata suertes que ocupan partes de las pedanías Cruz Alta, Saladillo (ambas departamento Marcos Juárez), Bell Ville, Ascasubi y Ballesteros (las tres del departamento Unión). Las suertes se extienden a ambos costados de la línea del FC. Central Argentino, después FC. Mitre, ramal de Cruz Alta (1888) a Río Tercero (1912), entre *Cruz Alta* (antiguamente Juárez Celman o Cruz) y Pasco con las estaciones intermedias *Los Surgentes* (=Surjentes, 1910), *Inriville* (=Inri Ville, 1910), Enfermera Kenny, una parada abierta recién alrededor de 1960 próxima al muy antiguo villorrio *Saladillo*, Woodgate (1910) rebautizada *Monte Buey* en 1916, *Justiniano Posse* (1910), *Ordóñez* (1910), a veces denominada La Remonta, aunque esta denominación se refiere mas exactamente a un embarcadero de caballos algo al oeste de Ordóñez, *Idiazábal* (1910) y *Cayuqueo* (1912). No se hizo estación sobre el cruce cerca de la estación *La Laguna*, línea FC. P., –ver también *Ausonia*, al norte sobre este mismo ferrocarril entre Villa María y La Carlota– sino que casi una legua más al oeste, estación *Pasco* (1911). El último tren de pasajeros por la línea Cruz Alta-Río Tercero circuló en 1978. Estrechamente paralela al ferrocarril corre la actual ruta provincial 6 en el tramo de Cruz Alta a Pasco, y más allá, a Río Tercero y Córdoba. Entre Inriville y Monte Buey esta ruta recién se pavimentó alrededor de 1968. Antiguamente, en tiempos coloniales, el primer tercio del renglón contuvo un tramo del camino real Buenos Aires a Córdoba

Paréntesis: **camino real Cruz Alta a Saladillo**. El tramo Buenos Aires-Córdoba del camino real de Buenos Aires a Lima fue ‘abierto’ (=amojonado) en 1586, unos años después de la segunda fundación de Buenos Aires: Mollo, Caminos p. 2. El tráfico por este camino aumentó continuamente pero durante el próximo siglo y medio los viajeros se las tuvieron que arreglar asistidos por baqueanos o por su cuenta ayudados a lo sumo por alguna información acerca de convenientes lagunas, arroyos o ríos proveedores de agua dulce y muy desparramados antiguos poblados como lo eran en la provincia Córdoba, Cruz Alta (\*~1690), Saladillo (\*~1681) y Frayle Muerto (\*~1650). Lo precario de estos jalones del camino en su temprano período lo documenta el hecho de que entre 1731 y 1754 el pueblo Cruz Alta quedó completamente despoblado ante los malones de los indios mocovíes que invadían desde el norte cordobés y santafecino: Barbero, Cruz Alta, p. 29. Notamos que casi un siglo mas tarde en la década de 1820 a 1830, dentro del período de la Anarquía, por poco se volvió a dar la despoblación de la comarca entre Cruz Alta y Saladillo debido al repetido asedio por los montoneros santafecinos y por los indios pampeanos: Barbero, Cruz Alta, p. 83. Como una camino de correo fijo (=regular) con postas el camino real recién comenzó a funcionar hacia 1745, después de que Domingo de Basavilbaso<sup>Xint</sup> (\*1709, España-<sup>+</sup>1775 Buenos Aires, <sup>→</sup>1727, Montevideo, <sup>∞</sup>1730, Buenos Aires, María Uturbia: wikipedia basavilbaso) fue autorizado en 1741 a crear una ‘carreras de postas’ que debía unir Buenos Aires con Córdoba, y mas allá con Tucumán, Potosí y Lima; acerca de otra carrera de postas por Melincué, La Carlota, San Luís y Mendoza a Santiago de Chile<sup>Nini</sup>. En 1771 Alonso Carrió de la Vandera fue nombrado ‘visitador de correos’ por lo que viajó de Buenos Aires a Lima produciendo un relato que editado, publicó como libro bajo un seudónimo: Concolorvo, Lazarillo. Su informe condujo a mejoras del sistema de postas, separadas ahora en su mayoría por unas tres a cinco leguas largas (≈3 a 5 x 5,2 kilómetros) –algunas fuentes usan como medida las leguas cortas (≈4,3 kilómetros) lo que naturalmente resulta en mas leguas– cada una en el mejor de los casos con un cerco de espinosas tunas (=pencas, *Opuntia ficus-indica*) o mismo de palo-a-pique, un tapial de adobe y un foso rodeando unos ranchos, un maestro, unos postillones, una caballada de unos 120 animales, unos corrales y con suerte, un huerto (=una quinta). De Buenos Aires a Cruz Alta –esta a partir de ~1776 era la primera posta dentro de la intendencia Tucumán y a partir de 1783 dentro de la nueva intendencia Córdoba– todas las siguientes postas situándose en la intendencia Buenos Aires– el camino pasaba por entre otras postas mas, las de Arrecifes, Pergamino, India Muerta y Esquina de la Guardia (=San José de La Esquina), ver Concolorvo, Lazarillo, p. 59. Mas tarde el mismo camino

corrió –menos expuesto a ataques por los indios de la pampa– por ‘la costa’ (del río Paraná) desviándose, pasada la posta Arrecifes, por, entre otras mas, las postas Arroyo del Medio, Esquina de la Horqueta (=Manantiales), Cañada de Candelaria (≈Casilda), Desmochado y Arequito para reunirse otra vez con la originaria ruta en la posta Esquina de la Guardia (=San José de la Esquina): mapa Basavilbaso 1785, Mollo-Matías, Caminos, p. 50, Bleyнат, Postas, p. 6. En 1854 Joaquín Rusiñol (=Ruisseñol) y Juan Filliol (ambos catalanes) obtuvieron de la Confederación Argentina una concesión para su compañía Mensajerías Nacionales Iniciadoras para abrir un camino, construir puentes y establecer postas para un servicio de diligencias entre Rosario y Córdoba; este camino comenzó a funcionar en 1855. De Rosario el camino se dirigía al oestesuroeste y pasando dos postas, Estado y Correa, empalmaba con el antiguo camino ‘real’ en la posta Candelaria: Alvarez, Rosario, p 331; Poucel, Rosario a Córdoba, p. 43; el viaje a Córdoba tardaba tres días. Como las postas santafecinas de Desmochado, Arequito y Esquina de la Guardia, las postas cordobesas que les seguían, Cruz Alta<sup>abj</sup> ~4 leguas, Cabeza del Tigre<sup>F100</sup> ~4 leguas, Esquina de Lobatón<sup>F102</sup> y ~4 leguas, y Saladillo<sup>F113bis</sup>, también se ubicaban apenas al sur del río Carcarañá (=Desmochado) que llevaba agua potable aunque por la confluencia de río Cuarto (=arroyo Saladillo), de gusto un poco salado. Vale notar que no todas estas postas operaron continuamente durante el periodo 1743-1870 en el que el camino funcionó. Como comentaremos abajo alguna de ellas se instalaron atrasada y otras quedaron desiertas por un tiempo, o porque faltaron maestros que se hicieran cargo o porque fueron arrasada por uno de los frecuentes malones. De 1860 en adelante el camino ‘real’ comenzó a perder importancia porque Timoteo Gordillo había establecido un servicio de galeras entre Rosario y Córdoba mas directo y rápido<sup>Cini</sup>; este a su vez comenzó a declinar a medida que desde 1865 hasta 1870 se fue prolongando el ferrocarril de Rosario a Córdoba. Según el mapa Correos 1865 viniendo de Buenos Aires, el camino de postas conducía a Rosario y recién de allí seguía a Córdoba por el camino que aquí comenzamos a describir –ver mas adelante B113bis, CBellV y Cfin–, o por el de Gordillo que corría mas al norte y que ya hemos tratado bajo Cini. El mapa Moussy 1865 indica a las postas Cruz Alta, Cabeza del Tigre y Esquina de Lobatón y Saladillo. Mulhall, Handbook 1869, p. 102, reproduce el relato de un viajero que hizo ‘recientemente’ el viaje Rosario a Frayle Muerto, 50 leguas, en 3 días con ‘anochadas’ en Guardia (de la) Esquina y Saladillo. La ruta provincial número 6, incidentalmente, recién se pavimentó por aquí en 1960.

Antiguo ‘camino real’ con las postas Cruz Alta, Cabeza del Tigre<sup>F100</sup>, Lobatón<sup>F102</sup> y Saladillo<sup>F113bis</sup>: mapa Echenique 1866; también figura el elusivo fuerte (=fortín) Barreras<sup>F102</sup>. Al norte, ‘orilleando’ la línea férrea Rosario-Córdoba en construcción dibuja al ‘nuevo camino del norte’, postas Espinillo y Leones, iniciado en 1858 por Timoteo Gordillo<sup>Cini</sup>. Las ‘murallas’ de las postas usualmente consistían de un cerco de espinosas tunas o pencas.

Concolorvo, Lazarillo, p. ??, escribe que en 1771, desde la posta Esquina de la Guardia (actual provincia Santa Fe) a la posta Cabeza del Tigre había 7 leguas y de allí a la posta Saladillo eran otras 5 (? =9) leguas; menciona al poblado Cruz Alta como a la vera del camino pero queda claro que entonces no funcionaba como posta. Barbero, Cruz Alta, p. 73 a su vez ofrece evidencia que en 1776 sí lo hacía. En 1784 el astrónomo Joseph Sourryère de Souillac, Itinerario, p. ?? vuelve a mencionar Cruz Alta como poblado pero no lo define como posta. El mapa 1785 (de Manuel de) Basavilbaso (\*1739, Buenos Aires, hijo de Domingo de B.<sup>arr</sup>) definitivamente no lista Cruz Alta como tal: siguiendo a la posta Esquina de la Guardia enumera las postas Cabeza del Tigre y Saladillo. A mediados de 1785, cerca de Saladillo, un malón indio asaltó dos arrías cargadas con aguardiente sanjuanino, mató 6 hombres, cautivaron a dos y se llevaron más de 1000 cabezas de ganado. El gobernador intendente de Córdoba, Rafael Núñez, marqués de Sobremonte ordenó una investigación sumaria a los comandantes de los fortines de Saladillo y de río Tercero(?) por no proceder adecuadamente y por no auxiliar al primero. Fué una de los últimos malones que se registraron en esta frontera durante la era colonial: Tamagnini y Zavala, 2011 Frontera sur. En 1799 el pueblo Cruz

Alta, tenía una capilla y se vendía pan e indudablemente era posta: Barbero, Cruz Alta, p. 73. Hacia 1810 según Galvan Moreno, Correo, t. 2, p. 145 y 505 –su compilación está importantemente basada en un informe de José Eugenio de Balbastro, visitador de correos en 1813– de la posta Esquina de la Guardia eran cuatro leguas a la **posta Cruz Alta**, tres leguas a la posta Cabeza del Tigre<sup>abj</sup>, otras cinco leguas a la posta Esquina de Lobatón<sup>F102</sup> y tres leguas mas a la posta Saladillo<sup>113bis</sup>. Schmidtmeier, Travels, p 149 describe que en 1820 en un día viajó al galope en un carruaje de dos ruedas de la posta Cruz Alta a la posta Frayle Muerto<sup>CBellV</sup>, 72 millas (≈115 kilómetros), cambiando caballos en las postas intermedias. De ahí en adelante pareciera que la posta Cruz Alta funcionó continuamente hasta alrededor de 1870. En 1831 murió el maestro <sup>111</sup>Fernando<sup>I</sup> Araya y lo sucedió un Pascual Juárez<sup>An322</sup>: Barbero, Cruz Alta p. 112. A este lo debe haber sucedido <sup>1113</sup>Reyes Araya<sup>D101,E102</sup> quién en 1842 era el maestro de la posta Cruz Alta; todavía lo parece haber sido en 1851; o ya lo era su hermano <sup>1114</sup>Fernando<sup>II</sup> Araya quién en 1852 ciertamente ocupaba ese cargo: Barbero, Cruz Alta, p. 120 y 142. Un evento dramático ocurrió en 1899 cuando se quemó la iglesia –inaugurada en 1891– aparentemente incendiada por el mismo cura párroco local.

Barbero, Cruz Alta, p. 10, relata que en 1587 un Salvatierra, vecino de la recientemente fundada ciudad Córdoba, murió repentinamente en la vecindad del actual **pueblo Cruz Alta** y que en 1616 un hijo suyo fue muerto por los indios en el mismo lugar. Sugiere que en su memoria se levantó una bien visible cruz, lo que condujo a que el paraje se conociera primero como Cruz de Salvatierra y más tarde como Cruz Alta (ver también Cruz Alta, www Caminos y Pueblos, Cristian H. Borello, Puente, Empalme). El campo al sur del Carcarañá hasta el camino real entre Saladillo y Cruz Alta entre ~1680 y ~1700 parece haber estado ‘concesionado’ para la vaquería (=cacería de hacienda alzada) a un Pedro Diez Gómez (\*~1645-+~1700, °1672, Ignacia Bustos) quién en 1694 tenía una encomienda (de indios): Cáceres, Arbitraje p. lxxv, Bixio, Encomiendas, p. I 212. Al alférez Alonso Díaz Ferreira de Aguiar (=Díaz(/s) Ferreira, ver Villarroel, Bell Ville, p. 61) –los Ferreira (=Ferreya) de Aguiar actuaban importantemente en la ciudad Córdoba en esa época colonial<sup>Lini,G26</sup>: Biolé, Historia, p. 30 y 26– se le concedieron dos mercedes, una en 1678 y la otra en 1681, escribanía 2, legajo 4, expediente 3; Iriarte, Corazón, p. 38 habla de una merced de Cruz Alta 1678. En 1680 Jacinto Piñero (°Micaela Romero<sup>CBellV</sup>), le compró a Ferreira el primer campo por 200 pesos y en 1690 al presbítero Diego de Salguero y Cabrera el segundo campo por 450 mulas. Salguero se lo había comprado con anterioridad (a Juan José (de Sosa) León quien a su vez se lo había comprado a Ferreira de Aguiar en 1687. Se desprende que el campo así reunido se extendía a ambas bandas del río Carcarañá desde los arroyos Tortugas y Mojarras aguas arriba hasta el monte, o paso de los Papagayos<sup>F102</sup>; vecino era aquí Juan López Feussa (=Fiuza: Barbero, Cruz Alta, p. 15; Villarroel, Bell Ville, p. 61 y CVMar); actuó el escribano real Antonio de Quijano Velazco<sup>B136</sup>, Potosí, hoy Bolivia. El mapa Córdoba 1882 señala al paso de los Papagayos ubicado a medio camino entre Cruz Alta y Saladillo. Un inventario de los bienes que se hizo cuando Jacinto Piñero falleció en 1694 establece que había fundado en su campo una estancia Cruz Alta en la que criaba mulas<sup>CBellV</sup>. Por lo tanto Piñero vale como habiendo fundado al pueblo Cruz Alta en 1690; su estancia funcionó como posta –y a partir de 1726 también como fuerte, eso por lo general no significaba mucho mas que un rancho con un mangrullo rodeado de espeso cerco de pencas (=tunas)– sobre el camino real Buenos Aires al Perú; acerca de la presencia de J. Piñero en Frayle Muerto<sup>CBellV</sup>. Cruz Alta, como meticulosamente documentado por Barbero, fue por casi dos siglos y esencialmente sin tregua asediado primero por indios abipones y mocovíes (=guaycurú<sup>J33</sup>) venidos del norte, después por montoneros santafecinos y al final por indios pampas y ranqueles venidos de sur. Incidentalmente Barbero, Cruz Alta, p. 33, relata que en esa época se asumía en Córdoba, aunque no sin disputa, que el límite entre esta jurisdicción y la de Santa Fe era el paso (≈posta) Desmochados; pareciera que al citado Jacinto Piñero le perteneció en algún momento también un campo que se extendía aguas abajo hasta ese paraje. Sebastián J. Mollo, Rosario, 2013, me ha llamado la atención a una mensura de 1797 reproducida por Cáceres, Arbitraje, p. 229 –iniciada por una denuncia de un José María Vélez– y ordenada por el gobernador Sobremonte (1783-1797) que firmada por <sup>15</sup>Matías José Gutiérrez<sup>E102</sup> y <sup>11</sup>José Araya<sup>D101,E102</sup> describe como los dos y los testigos Pedro Barrios<sup>abj</sup> (\*1744, residente en Cruz Alta: Ferreyra Padrón 1779) y (José) Ramón

Rivarola, residente en Cabeza de Tigre, partieron de la confluencia del arroyo Tortugas y río Tercero (=Carcarañá; =rincón de Tortugas o de Piñero) (a lo largo del margen norte del último) hacia el oriente (=aguas abajo) 2 1/2 leguas (frente del terreno) y plantaron un palo de algarrobo sobre el Tercero 'enfrente de tres chañares' y 'volviendo al principio' otro lindero (=palo de algarrobo). Seguidamente anduvieron de allí dos leguas al norte (fondo del terreno) y plantaron otro lindero mas. Describen al terreno como con montes para el abasto de leña, siempre agua dulce del arroyo, y del río mitad del año salada y buenos pastos para hacienda. Pretendieron el terreno unos Cabrera, Cruz Alta, pero sin poder presentar un título. En 1770 Jacinto Piñero y su hijo (Vicente?) fueron nombrado jueces 'desde Frayle Muerto a Esquina de Cruz Alta' (= de la Guardia; =San José de la Esquina): Cáceres, p. xc; el límite 'interprovincial' en esa época se lo asumía ubicado en (San José de) la 'Esquina' (de la Guardia) en lugar de Cruz Alta. Mas tarde, en 1798, cuando ya estaba comenzando el remate del campo -tasado en solo 40 pesos (bolivianos?) por ser 'batidero' de los (indios) pampas'- se presentó Vicente Piñero, cura, San Antonio de Areco -o mas bién su representante en Córdoba, Antonio Benito Fragueiro<sup>Bl</sup>- Vicente P. oponiéndose por ser él propietario como hijo heredero de Jacinto Piñero<sup>E100, arr</sup>; fue de hecho reconocido como propiedad de los herederos Piñero por el gobernador Nicolás Pérez del Viso (1797-1803): Cáceres, Arbitraje, p. 234 y p. 245. En el mapa santafecino Carrasco 1889 el campo en cuestión figura como de Frías y Piñero. Acerca de la banda sur del río Carcarañá al este del arroyo Mojarras, hoy santafecina, Barbero, Cruz Alta, p. 59 y Bleynat, Desalojo describen documentos que prueban que se vendió como tierra realenga cordobesa en 1798 al capitán de milicias de Cruz Alta, Francisco Barrios<sup>arr</sup> (\*1755, ver Ferreyra, Padrón 1779) sin que esto se cuestionara durante un litigio judicial que el capitán hasta 1806 sostuvo con unos intrusos, no solo en Córdoba sino que también ante las autoridadesvirreinales en Buenos Aires. (Francisco) Barrios obtuvo en 1779 en concesión el campo que León Ribera (=Rivera) y Diego Rapela<sup>E20</sup> -Fernando<sup>II</sup> Araya<sup>abj</sup> siendo uno de los testigos- mensuraron en 1808: Cáceres, Arbitraje, p. lxxxix y p. 257. El desalojado intruso Gregorio Posadas fue a parar en la cárcel en Córdoba después de que el juez Simón Fuensalida<sup>D125, E113</sup>, Saladillo, lo apresara en Esquina de la Guardia en 18??. En el mapa santafecino Carrasco 1889 este campo compuesto de dos fracciones aparece como vecino al norte de la (colonia) Arteaga; en el mapa Chapeaurouge 1901 aparece como incorporado en esa colonia; de hecho en 1881 el campo ya era de Alfredo de Arteaga después de previamente haber pasado de Barrios por varias manos. Cantón, Regalo, p. 20 lo menciona a un sargento mayor Francisco de Oyola, antiguo poblador de Cruz Alta, mas recientemente de La Carlota<sup>Nfin</sup>, quién cuando fallece en 1751, era propietario de tierras -campo o terrenos?- en esta localidad.

Una comisión encargada de delimitar áreas a extenderse alrededor de Cruz Alta y Saladillo<sup>F113bis</sup>, los pobladores de las cuales gozarían una serie de privilegios para frenar la despoblación que ocurría hacia 1830 debido al constante asedio por los indios, notificó al gobernador de Córdoba que allí a todos rumbos había muchos terrenos de propiedad particular, sin especificar sin embargo de quienes eran, y que no podían deslindarlos por la falta de una 'aguja' (=brújula) y un entendido (en su uso). Muchos años después, en 1864 la Comisión Topográfica encabezada por Albano M. de Laberge<sup>F20</sup> acampó cerca de Cruz Alta y procedió a mensurar los campos de la zona. Los vecinos por su parte, señalando que habían resistido voluntariamente a los indios por muchos años, pidieron que se les adjudicase terrenos donde pudieran levantar sus casas y cultivar la tierra sin la amenaza de un posterior desalojo. Barbero, Cruz Alta, p. 38 documenta que en 1757 el campo aledaño todavía le pertenecía a un descendiente de Jacinto Piñero, un capitán Félix Piñero. Este figura en Cáceres, Arbitraje, p. 256, recibiendo como merced una legua y media de frente sobre el río, con ambos bandos, campo situado al poniente del que ya poseía por herencia de su padre. En el Archivo Catastro Córdoba, bajo Colonias, departamento Marcos Juárez, hay un expediente número 32, 1865, departamento Marcos Juárez, colonia Juárez Celman, que aclara que en 1860 los hijos de un Felisardo (=Felix?) Piñero le vendieron el campo a Baldomero Martínez. Según Ahumada, Acceso 2, p. 6, el campo, 59.532 hectáreas, Cruz Alta, que había sido de A.(onso) Díaz Ferreira<sup>arr</sup>, hacia 1864 se mensuró administrativamente pero poco después se reconoció ser propiedad privada, la mensura archivándose como administrativa. Mucho antes, en 1802 una mensura judicial ejecutada por el

agrimensor F.(rancisco) Patiño<sup>B136,Lini,M15</sup> –y Ramón Rivarola<sup>E102</sup> como colega o testigo?– había establecido que a Jacinto Piñero le pertenecían 5½ x 4 leguas (≈50.000 hectáreas) de campo ubicadas a ambos costados del río Carcarañá. Alvarez, Historia Rosario, p. 356, lo tiene a un Bartolomé Martínez, un pariente suyo?, actuando como testigo en un acta levantada en Rosario en 1860. Sea como sea, Baldomero Martínez se empeñaba en cobrarles arrendamientos a los habitantes de Cruz Alta por terrenos que ellos entendían habían sido cedidos por el fundador Jacinto Piñero a la Virgen, es decir, a la iglesia y por extensión, al pueblo. Autorizado por una ley y un decreto del gobierno provincial –ver Leyes 11.9. 1864; Ferreyra, Tierras, p. 78– Laberge negoció con

La sección este del renglón F según los mapas Chapeaurouge 1872 y Peralta 1905.

Martínez la permuta de 2 leguas cuadradas de su campo a favor de la villa Cruz Alta a cambio de 2 ½ leguas cuadradas de campo fiscal a elección de Martínez, los detalles estarán asentados en el arriba mencionado expediente colonia Juárez Celman; a seguido, en 1865 chacras de 4 o 6 cuadradas cuadradas cada una les fueron adjudicadas a unos 30 vecinos; entre ellos figuraron (los hermanos) <sup>1113</sup>Reyes, <sup>1114</sup>Fernando<sup>II</sup>, <sup>1115</sup>Domingo, <sup>1116</sup>Feliciano y <sup>1117</sup>Patricio Araya –<sup>1111</sup>Felipe A. (\*1824, Bell Ville-<sup>+</sup><1865) y <sup>1112</sup>Evaristo<sup>I</sup> (\*182?-<sup>+</sup><1865) ya no figuraron– y también <sup>13</sup>Cruz y <sup>133</sup>Rosendo Sosa<sup>F102</sup>: ver Barbero Cruz Alta, p. 163 y E,F102. En 1889 Fernando<sup>II</sup> Araya procedió a reclamar la posesión –los títulos– de un terreno, una quinta y una chacra que había comprado al gobierno en esa ocasión: registro 9, folio 1044. En 1875 tuvo lugar el último(?) malón que hizo trizas del poblado: Barbero, Cruz Alta, p. 191. El FC. Oeste Santafesino –que en 1900 fue absorbido por el FC. Central Argentino– llegó a Cruz Alta en 1888. La estación inicialmente se llamó Juárez Celman y después por un tiempo se denominó llanamente Cruz –La Rural 1912 todavía la lista bajo ese nombre– por ya existir otra estación Cruz Alta, FC.C.A. en la provincia Tucumán. En 1899 hubo un proyecto de construir una línea de tranvía de Cruz Alta a (Villa) Tulumba, departamento Tulumba, Córdoba<sup>An111,F83</sup>, pero que nunca se realizó. Ya había habido dos infructuosos proyectos previos de extender la línea Rosario-Cruz Alta, uno en 1894 instigado por un Juan Beiró (\*1860, censado soltero en 1895 en Espinillo, Marcos Juárez ?) hasta la línea ferroviaria La Carlota-Villa María<sup>Nfin</sup> –Leyes 11.7. 1894– y otro en 1899 instigado por (Tomás?) Peacock y compañía que iba a llegar hasta la villa Río Seco, norte de Córdoba, pasando por Saladillo y Bell Ville: Barbero, Cruz Alta, p. 195, Bischoff, Saladillo, p. 128. A partir de 1910 el FC.C.A. prolongó las vías hacia Río Tercero y finalmente hasta Córdoba en base a una concesión otorgada en 1908 por una ley nacional 5597, ver Schiavoni, Inrville, p. 70.

*Sumario tentativo acerca de los sucesivos propietarios de la suerte E,F100<sup>abj</sup>: ~1680 Ferreyra de Aguiar, ~1690 Jacinto Piñero, Felix Piñero, 1860 Baldomero Martínez, 1878 Banco Argentino, Manuel J. Paz y compañía, el fisco cordobés, 1883 Alfredo de Arteaga, 1888 Sociedad de Explotación de la colonia Juárez Celman, constituida por Alfredo de Arteaga, Angel Sastre, Miguel Juárez Celman y otros, incluyendo el Banco Nacional. Del ya tratado lote norte E100 de la suerte E,F100 hacia 1900 aparentemente quedó sola dueña una sociedad (Miguel) Juárez Celman y compañía. De una mayor parte este del lote sur F100 de la suerte que tratamos aquí, alrededor de la misma fecha aparentemente quedó solo dueño Alfredo de Arteaga; nótese sin embargo que paulatinamente se fueron enajenando fracciones del lote de manera que hacia 1905 a Arteaga ya no le quedarían terreno alguno. A la historia de una menor sección oeste del lote F100 –que hacia 1864 se le asignó como propiedad al agrimensor Albano M. de Laberge– la tratamos mas adelante.*

El mapa Laberge 1867 todavía muestra a la **suerte 100**, dentro de la cual se ubica Cruz Alta, extendiéndose tanto al sur F100 como al norte E100 del río Carcarañá, como siendo casi toda de B.(aldomero) Martínez. El mapa Laberge F.C.C.A. 1864 sin embargo ya rotula la parte oeste del lote F100 como de Laberge; en los mapas Laberge 1866 y Chapeaurouge 1872 el lote F100 aparece claramente dividido entre Martínez y Laberge<sup>abj</sup>. En la mensura 1874, Lobatón<sup>F102</sup> se menciona que

un Eulogio Ponce era entonces mayordomo del vecino Baldomero Martínez. La posterior historia del campo de Martínez al norte del Carcarañá ya la hemos tratado bajo E100. Entendemos que hacia 1880 B. Martínez debe haber vendido algunas fracciones el campo, así por ejemplo en 1883 a Lucio Gamarro, registro 4, folio 52v. El Review River Plate 4.5. 1906 reporta que los hijos de Baldomero Martínez habían comenzado un juicio manteniendo que las ventas de tierras que hiciera su padre –se deduce que entonces ya fallecido– a unos 60 colonos –la mayoría italianos y unos pocos franceses, alemanes y austriacos– no eran válidas porque las había hecho sin la autorización de precisamente ellos, sus hijos –que en esa época eran menores !– y que los amenazados de evicción, notificados por el juez de paz de Juárez Celman, habían celebrado una reunión en Cruz Alta. El abogado de los colonos, un dr. Emilio Díaz<sup>B2</sup>, Córdoba, opinó que la causa de los hijos Martínez no tenía prospectos pero que lo mismo, el juicio tendría lugar próximamente; en que fallo resultó no hemos logrado descubrir. El semanario agrega una editorial deplorando la medida en la que los colonos inmigrantes eran estafados por todo el mundo sin que el gobierno tomase medida alguna para impedirlo. Incidentalmente, a continuación, el mismo semanario relata que en mayo 1906 el gobierno santafecino les había pagado a los maestros(as) los sueldos de febrero, pero que les seguía debiendo los de marzo y abril !; recuerdo que esta ‘costumbre’ aún persistía hacia 1950: se decía que ‘ser maestra(o) es vivir al fiado’<sup>B106</sup>. Los campos E,F100 aparecen como del Banco Argentino en el mapa Chapeaurouge 1893. Ferreyra, Tierra, p. 150, dice que en 1882 se expropió al Banco Argentino (en concurso) la tierra que fuera de Baldomero Martínez y se la pasó a Manuel F. Paz<sup>E100</sup> y cia. bajo la condición de que formaría una colonia agrícola, dentro de cuatro años: Barbero, Cruz Alta, p. 177. Chaumeil, Colonias, 1895, p. 25, tiene a la colonia Juárez Celman fundada en 1887 por Alfredo de Arteaga<sup>E100</sup>, 50.062 hectáreas total, 22.600 hectáreas cultivadas, 213 familias italianas, 37 de otras nacionalidades, ~1.300 personas. En 1888 unos cuatro quintos de la suerte E,F100 habían pasado a ser de una Sociedad de Explotación de la colonia Juárez Celman que entonces todavía estaba constituida por Alfredo de Arteaga, Angel Sastre, Miguel Juárez Celman y algunos otros; entre estos últimos figuraría el Banco Nacional que quebró en 1894<sup>C79</sup>. Hacia 1900 pareciera que la parte este del lote F100, sur de la suerte E, F100 quedó solo en manos de Alfredo de Arteaga; pero nótese que paulatinamente se fueron enajenando fracciones (=concesiones) de la suerte E,F100 de manera que hacia 1910 ya no le quedaría campo alguno al nombrado. El Anuario Estadística 1904, p. 134 tiene a la colonia Juárez Celman Sur, 30.534 hectáreas, fundada 1887, Alfredo de Arteaga, propiedad de varios, administrada por Luis Vicario. La parte sur en Campaña Agrícola 1908, p. 2 figura como **colonia Juárez Celman Sud**, 30.534 hectáreas, fundada en 1887 por Alfredo de Arteaga, propiedad de varios. Luís y José Majorel aparecen comprando lotes a Alfredo de Arteaga, colonia Juárez Celman en el registro 2, 1887, folios 1204v y 1201<sup>abj</sup>. La Guía Moragues 1904 lista a Federico J. Komkamp (=Konekamp =Könekamp<sup>F64,G27bis,I46,J42,K38</sup>) hacendado y colonizador, Cruz Alta; en 1894 y 1898 actuó como municipal. La Rural 1912 lista a Luís Majori(/e)l, Cruz Alta. Los Anuarios Kraft 1929, 1935, 1941 y 1945 listan a Ambrosio Zarantonello<sup>I45,K10</sup>, ganadero, Cruz Alta sin que yo haya logrado ubicar a su estancia.

Como ya establecido arriba una menor parte oeste del lote F100, un rectángulo con aproximadamente una legua y media de frente sobre el río Carcarañá y algo menos de una legua y media de fondo hacia 1865 pasó a ser de Albano M. de Laberge<sup>D92,F20</sup>. La mensura 1874 acerca de la suerte F102, Lobatón<sup>abj</sup> efectivamente tiene a este vecino campo como ‘antes’ del finado Albano Laberge. En Leyes 7.4. 1872 la legislatura provincial determinó que una colonia Marengo Monferrati iba a situarse en el ‘terreno que fue de Albano Laverge’ –que se le habrá quitado por incumplimiento de contrato<sup>F20</sup>?, ya que él que sepamos, nunca lo vendió– parte de la suerte F100 serie A –de acuerdo a la ley de colonias que había sido promulgada el 23.9. 1871– de algo mas de dos leguas cuadradas sobre el río Tercero (=Carcarañá) pero que por falta de fondos, o sería mas bien por las seguidas incursiones de los indios<sup>F100</sup>?, este proyecto nunca se realizó: Ferrero, Gringa, p. 18; es la colonia a la que también se refiere Wilcken, Colonias, p. 243 mencionando la costa sud del río Tercero (=Carcarañá=lote F100 oeste). Acerca de una posterior derivación de esta colonia próxima a Villa María, ver bajo Daa. El mapa Revol-Galíndez 1883 lista al lote F100, como propiedad de B.(aldomero) Martínez y de

N.(azario) Casas<sup>Dbb</sup>. Sin embargo, Villafañe, Economía, p. 96 señala que un Valentín F. Martínez y Nazario<sup>I</sup> Casas, compraron al fisco cordobés –y no a Laberge– en 1879 –ante el escribano S. del Signo, registro 2, folio 184– un campo Fuerte Barrera, dos leguas cuadradas<sup>abj</sup>. El mapa Warner 1898 marca al ex-campo de Laberge como de N.(azario) Casas solo. Barbero, Cruz Alta, p. 178 clarifica que Nazario Casas (padre)<sup>Dbb</sup> fundó allí la **colonia Las Cañas** en 1887. Chaumeil, Colonias 1895, p. 38 lista a una colonia Las Cañas, 10.500 hectáreas –esta extensión excede la indicada arriba por el doble–, cultivadas 6.300 hectáreas, fundada por la testamentaria de Nazario Casas, pero no acogida a la ley de colonias. Ferrero, Colonización, p. 95 confirma, agregando que tenía una superficie de 5.412 hectáreas. Ríos, Colonización, 1899, p. 62 dice que la colonia era de la sucesión de N. Casas y que estaba poblada por varias familias italianas, españolas y argentinas en parte propietarias y en parte arrendatarias al 12% de la cosecha. Alrededor de 1900 parece que el campo Las Cañas era atendida por Ernesto Casas<sup>Dbb</sup> a quién le placía jugar a los naipes con su vecino al sur, José María Aldao<sup>G58</sup> (Camilo Aldao Centenario, p. III24) pero que por lo demás pareciera que llevaba una estancia modelo: Ferrero, Colonización, p. 148. Villarroel, Bell Ville, p. 388 menciona que Ernesto C., sobrino(?) de yerno de Nazario Casas<sup>Dbb</sup>, fue votado intendente 1886 de Bell Ville; fue también en 1904 jefe político de Marcos Juárez<sup>C46</sup>; el website saguier tomo v dice que Ernesto C. fue además senador provincial 1912-1916. El Anuario Estadística 1904, p. 134 tiene a la colonia Las Cañas, 5.412 hectáreas, fundada 1888 por Nazario Casas, propiedad de herederos de Casas, administrada por Fernando Araya. El Anuario Kraft 1908 tiene al dr. Alejandro C.(=G.) Maíz<sup>Dbb</sup>, otro yerno mas de Nazario Casas como ganadero, Cruz Alta. En 1894 Alejandro Maíz actuó como municipal de Cruz Alta; un Jerónimo Casas, hijo (de Ernesto C. ?), lo hizo en 1897, 1901 y 1906: Barbero, Cruz Alta, p. 182.

La **posta Cabeza del Tigre**, a cuatro leguas de la posta Cruz Alta, se situó según los mapas Laberge 1866 y 1867 a algo así como quinto de legua al este de su propio campo. Sin embargo Schiavoni, Inrville, p. ?? presenta evidencia que estuvo ubicada apenas adentro del rincón noreste de la fracción del lote F100 que le perteneció a Laberge y algo así como tres-cuarto legua al estenoreste del actual pueblo Los Surgentes; posiblemente se trate de dos sucesivos, algo diferentes emplazamientos de la posta. La posta Cabeza de(l) Tigre ya fue mencionada en 1771 por Concolorvo, Lazarillo, p. ?? y a partir de entonces siguió siendo una muy constante posta. Aunque dejada de lado por uno que otro viajero, figura en todos los itinerarios ‘públicos’ del camino real aparte, menos eso es, de uno de 1776 citado por Barbero, Cruz Alta, p. 73 cuando –junto con la próxima posta Lobatón– habría sido arrasado los por los indios. Según Bose, website viajero, su primer maestro a partir de 1748(?) fue Laureano Maldonado (\*1734, ∞María Josefa Galván, \*1745, varios hijos: Ferreyra; Padron 1779), después de 1797 Ramón Rivarola<sup>abj</sup> hasta cuando este fue ‘apeado’ (=destituido) en 1805 y lo sucedió Venancio Galván, quien a su vez fue ‘apeado’ en 1808. Lo sucedió Matías de León<sup>An112,E102</sup> (\*1774, ∞Lorenza Acevedo, \*1780: Censo Tercero abajo, 1822). Miers, Viaje, p. ?? reporta que poco antes de 1819 un malón se había llevado toda la caballada. Caledclough, Viajes, 1821, p. ?? describe que viniendo de la posta Cruz Alta, eran cuatro leguas a la posta Cabeza del Tigre y que esta era excepcionalmente ‘limpia, sin pulgas, y atendida por una mujer de buenos modales’: sería ella Lorenza Acevedo de León ?.

Algo así como una legua y media al oeste de la posta Cabeza del Tigre, en el monte (= el ‘chañarcillo’) de los Papagayos (=Loros: se trataría de loros barranqueros, *Cyanoliseus patagonus* ?), fueron arcabuceados –ver Cabrera, Tragedia y Schiavoni, Inrville, p. 36– cuando en camino como prisioneros hacia Buenos Aires en 1810 el ex- virrey (1807-1809) Santiago de Liniers, Juan Gutiérrez de la Concha, el gobernador de Córdoba, el coronel Santiago Allende y los funcionarios Victorino Rodríguez y Joaquín Moreno –estos dos últimos incidentalmente habían anteriormente actuado en el litigio arriba mencionado: Bleyntat, Desalojo–, el obispo Orellana siendo perdonado –pero se le quitaron sus bienes, ver Peña, Secuestro Bienes– por ser sacerdote; habían sido apresados en el norte de la provincia de Córdoba, cuando en camino al Alto Perú: Ferroni, Camino Real. Fueron enterrados junto al cementerio de Cruz Alta; cuando sus restos fueron exhumados en 1861 para repatriarlos a

España actuaron como guía Pascual Almirón<sup>F102</sup> (\*1789) quién en 1810 como postillón entre Cabeza de Tigre y Cruz Alta presencié la ejecución y el entierro, y como testigos entre otros, Lorenzo Rivarola, <sup>1111</sup>Felipe y <sup>1113</sup>Reyes Araya<sup>E102,F102</sup>; Cabrera, Tragedia. Una entrada Los Surgentes, en el [www Caminos y Pueblos](http://www.Caminos y Pueblos), ubica al lugar 5 km al este de ese pueblo, 500 metros al norte del cementerio San Salvador; la misma entrada anota que las actas de la declaración de la independencia en Tucumán le fueron robadas apenas firmadas cerca de la posta Cabeza del Tigre cuando el chasqui Cayetano Grimao en julio de 1916 las transportaba hacia Buenos Aires: desaparecieron para siempre. En 1880 el obispo Fray Mamerto Esquiú (\*1826-<sup>+</sup>1883), Córdoba, visitó la estancia de los Casas, –su casco hoy-día (2000) se encuentra en el cuadrante noroeste del pueblo Los Surgentes, ver mapa Igm 1950, pero hacia 1880 pareciera que se situaba como cuarto de legua al noroeste del prospectivo pueblo sobre la barranca del río Carcarañá– a fin de fijar con exactitud el lugar del fusilamiento; a una cuadra (≈130 metros) de la casa habitación encontró e hizo cercar provisoriamente una isleta cuyos árboles ostentaban varias cruces grabadas a manera de un cementerio. Creo que el fraile estuvo errado –no caminó lo suficiente, lo imagino siendo algo gordito–, la correcta isleta de los Papagayos se encontraba como a una leguas al oestesuroeste del casco de Las Cañas y como legua y media al oeste de Los Surgentes ya que tiene haber estado próximo al paso de los Papagayos que denotaba el límite entra las suertes F100 y F102, límite que en el mapa Igm 1950 se reconoce apenas al norte del río como borde oeste de la colonia Juárez Celman; ver también Anónimo, Los Surgentes, p. 111 donde se menciona una estancia Las Piedritas cerca del Chañar como próxima a donde se capturó a Liniers y su comitiva en camino de Córdoba al Alto Perú (=Bolivia). El arcabuzamiento ocurrió cuando los prisioneros ya eran conducidos hacia Buenos Aires. Ver también Corti y Gonzáles, p. 95.

Muy cercano al paso de los Papagayos pero todavía dentro del lote F100 –mas precisamente del campo Las Cañas/Fuerte Barrera de Laberge– a medio camino entre Cruz Alta y Saladillo y por ende a medio camino entre las postas Cabeza del Tigre y Esquina de Lobatón se encontraba el fuerte o **fortín Barrera** (=Barrito =Barreda de Barreras)<sup>arr</sup> que ya en 1810 parece haber sido una tapera; por cierto lo era en 1845 cuando no restaba de ella mas que ‘un cerco de tunas alto (del) lugar en el que fue fusilado Sobremonte’ (? =Liniers<sup>abj</sup>): Mollo-Matias, Caminos, p. 82. El fuerte (=la tapera) Barrera figura en los mapas Laberge 1864 y Echenique 1866. Nada parece saberse acerca de su fundación y abandono; acaso habrá funcionado por un corto tiempo durante el virreynato rioplatense de Juan José de Vertíz y Salcedo (1778-1783) y/o el gobierno cordobés de Rafael de Sobremonte y Núñez del Castillo (1783-1797)<sup>Lini</sup>. Extrañamente, el fuerte no figura en Cabrera, Tragedia, publicación en la que se precisa –sin referirse a mapa alguno, sin embargo– el lugar del fusilamiento del ex- virrey Liniers y sus compañeros. El arcón de la historia Argentina, <https://elarcondelahistoria.com/fuertes-fortines-guardias-y-comandancias-1736-1870/> lo lista pero no ofrece ningun dato acerca de él; hay mismo otras fuente que lo lo ubica en las cercanías de Carlos Casado, pcia. Buenos Aires!

Retomamos la historia del campo Barrera que fuera de Albano de Laberge y Nazario Casas. Campaña Agrícola 1908, p. 2 lista a la **colonia Los Surgentes**, fundada en 1888 por N. Casas (=Las Cañas), propietarios Sauberán y Capdeville; Campaña Agrícola 1912, p. 2 dice 6.487 hectáreas, propietario Carlos Sauberán<sup>Anini,B101</sup>. Núñez, Transcurso Los Surgentes, p. 48, describe que en 1903 los compartes Luís Saffores (2/4 partes), Carlos Sauberan<sup>G26</sup> (1/4 parte) y Pedro Capdeville (1/4 parte) compraron a Nazario hijo, Ricardo, y Luisa Casas<sup>Dbb</sup>, parte de sus tierras. Carlos Sauveran y otros y Luis Saffores y otros hipotecaron a Ricardo Casas; apegado a la escritura, registro 3, 1903, folio 1233 un plano de cuatro lotes de terreno que formaban la estancia de Las Cañas de los herederos de Nazario Casas. Limitaban al norte, con el río Tercero; al sur, con Idiarte y Laborde; al este, con colonia Juárez Celman; y al oeste. con Victoria Casas de Maíz. El plano incluía lo edificado, plantado y edificado como pozos surgentes, puestos, cascos de estancia (por ej. Las Cañas, San Nazario, La Arminda, lechería, etc.). A Ricardo Casas incidentalmente, se le había hecho un juicio por homicidio en 1897: legajo 5, expediente 5. En 1905 los mismos compartes adquirieron un campo de unas 2.250 hectáreas a Ricardo Casas<sup>Dcc,176,177</sup>, así cancelando la hipoteca que restaba sobre el campo. En 1911 Carlos Sauberan –al un cuarto de Capdeville no se lo menciona– le compró a Saffores el condominio que

tenía con él, Carlos S. y además cuatro lotes del campo en cuestión, unas 2.800 hectáreas en total que este tenía por su propia cuenta. El mapa Peralta 1905 ya tiene al campo Las Cañas como de Sauberan<sup>Anini,B101,G26,abj</sup>. Mas tarde, de 1910 en adelante contendría a la estación / el pueblo Las Cañas / Carlos Sauberan, posteriormente rebautizadol **pueblo Los Surgentes**; según Udaondo, Estaciones, p. 220, es un pueblo fundado por Carlos Sauberan –pronunciado en francés Soberán– y así llamado por los muchos pozos semi-artesianos en la vecindad<sup>D109</sup>. Grela, Grito, p. 139 menciona a los colonos del campo Sorberán (=Sauberan, mas precisamente Sauberan y Capdeville: Bandiera-Sbarbatti, Aldao, p. ??) participando en 1913 en el movimiento agrario conocido como Grito de Alcorta y enviando una carta ‘haga un esfuerzo, señor Souberán, procure arreglar a los pobres colonos, déjelos que se ganen la vida y que vistan a sus hijos desnudos que es una vergüenza para una nación tan rica’. Después de una nueva huelga agraria en 1919, la Federación Agraria que surgió a consecuencia del Grito consiguió que el Congreso Nacional promulgase una ley acerca de mejoradas condiciones de arrendamiento en 1921 durante la la primera presidencia de Hipólito Yrigoyen (1916-1922). En 1914 Carlos Sauberan cedió un terreno –para el cementerio del pueblo?– cerca de la estación Los Surgentes al Gobierno provincial: registro 2, folio 151. Cuando C. Sauberán falleció en 1933, Buenos Aires, según el señor Laphitzondo<sup>abj</sup> sus hijos siguieron trabajando la estancia; al norte de Los Surgentes, llegando hasta el río Carcarañá, el mapa Marcos Juárez 1945 todavía exhibe un substancial campo de Sauberán. Carlos y Bautista Sauberán todavía figuran como estancieros o colonizadores, Los Surgentes, en el Anuario Kraft 1935. Los Anuarios Kraft 1919 y 1924 tienen a Domingo Garbero, estanciero, y los Anuarios Kraft 1919, 1935, y 1945 tienen León Saavedra Ibáñez, estanciero o colonizador, ambos, Los Surgentes; Barbero, Cruz Alta, p.171, ubica a la estancia del último a la vera del antiguo camino real en las cercanías de un monte de Lobatón; será la misma de la que en prospectos turísticos 2020 el antiguo casco en 2020 figura como de un Carlos Saavedra. En un mapa reciente (2015) el casco de la estancia Las Cañas <sup>ver arriba</sup>, figura apenas al norte del pueblo sobre la ribera sur del río Tercero. En 1976, durante el régimen militar, un paraje en la vecindad del pueblo Los Surgentes fue escena de una alevosa masacre de siete jóvenes por policías de Rosario que habiéndolos torturado, los habían muerto y tirado en una cuneta cerca del pueblo: website los surgentes; Anónimo, Los Surgentes, p. 115. Se trataba de Cristina Costanzo, María Cristina Márquez, Analía Murguiondo, Daniel Oscar Barjacoba, Sergio Abdo Jalil, Eduardo Felipe Laus y José Antonio Oyarzábal<sup>verG27</sup>; ver también Capillas y Templos, Los Surgentes, 2020, www.

Paréntesis: Raúl Laphitzondo, Buenos Aires, me comunicó 2003 que dos hermanas y tres hermanos Sauberan llegaron a la Argentina desde Francia, el país natal, en 1882. Vinieron llamados por su tío y cuñado Pascual Chabás (\*Avignon, Francia), comerciante en Casilda desde 1875; al sureste de Casilda existe el pueblo Chabás fundado por P. C., ver website chabas. En 1899, junto con otro cuñado Pedro Capdevielle (\*1857, Francia, °Catalina Sauberan,\*1865, Francia: si este señor era pariente del Alfonso Capdeville, \*1854, Landes, Francia-<sup>+</sup>1920, Mendoza, quién alrededor de 1901 a través de una compañía La Ganadera colonizó la región de Telén, La Pampa y quiso construir un dique sobre el río Atuel, ver website telen y también G26 y H28, no está claro) en Casilda, Santa Fe se hicieron cargo del negocio de compraventa de cereales de P. Chabás, empresa con la que prosperaron teniendo sucursales en varios pueblos santafecinos. Sucesivamente se reinstalaron en Rosario y en Buenos Aires. Moragues, Guía, 1904, p. 257 lista a Pedro Sauberan como vocal de la Cámara de Cereales, Santa Fe. Carlos Sauberan (\*1867, Francia-<sup>+</sup>1933, Buenos Aires, en 1895 censado soltero), casado con María (Olga Juana) Gagliardi (\*1883, Italia)<sup>G26</sup> tuvo tres hijas y dos hijos. La Compilación Leyes 1908, p. 447 anuncia el nombramiento de Carlos Sauverán (=Sauberan), entre otros, como vocal de un jury (=jurado) de reclamos acerca de la contribución directa, departamento Unión. Los hijos varones fallecieron –uno de ellos jugando al polo– sin descendencia y las hijas mujeres se casaron con maridos apellidados M(e)iró, Mi(e)nvielle, y Collardini. Juan Bautista Sauberan (\*1869, Osserain, Pirineos Franceses-<sup>+</sup>1938, Buenos Aires) casó con María Luisa Saffores (\*1878, Buenos Aires); el padre(?) Luís Saffores era almacenero de ramos generales con sucursales en la provincia Santa Fe: Gallo, Gringa, p. 191; una sociedad (Alberto) Chovet (\*1859, Francia) y Saffores en 1913, mapa Menchaca, eran dueños de una estancia Las Hornallas, Chovet, Santa Fe, pero la pareja no tuvo

hijos. Bautista S. se retiró de la dirección de la compañía en 1915. Los Sauberan actuaron filantrópicamente ayudando la investigación científica en la Argentina, el país que los cobijó, y en Francia, su país de origen. En su época hicieron importantes donaciones a la Universidad de Buenos Aires y a la Universidad de París. Juan Bautista (=Jean Baptiste) Sauberan figura en la lista de grandes benefactores de La Sorbona, París. La Fundación Juan Bautista Sauberan se creó en 1944 por iniciativa de la viuda María Luisa Saffores de Sauberan, quien proveyó los fondos iniciales. La Fundación asesorada por sus primeros consejeros Miguel Laphitzondo, Carlos Sauberan (hijo), Fernando Capdeville (=Capdevielle) y Pablo Perlender (\*1877, San Martín, Buenos Aires) brindó y todavía (2004) brinda ayuda a la investigación científica pura. Las sucesoras firmas Perlender y cía. (1915-1934), y Capdeville, Kay y cía. (1934-1959) fueron manejadas por asociados de los hermanos Sauberan. La fundación Sauberan –junto con las fundaciones Campomar y Rockefeller– financió el trabajo del primer premio Nobel argentino (1947; el premio le fue otorgado por sus investigaciones sobre el rol de la hipófisis en la diabetes), dr. Bernardo A. Houssay (\*1887, Buenos Aires-+1971, Buenos Aires) al ser este despedido por ‘contrera’ en 1943 por la Universidad de Buenos Aires a iniciativa del posterior presidente (1946-1955 y 1973-1974) Juan Domingo Perón. Houssay fue reinstaurado como profesor de la universidad después de la caída de Perón en 1955. Otro premio Nobel (1970) argentino, Luís F. Leloir (\*1906-+1987) en esa misma ocasión optó emigrar a los Estados Unidos pero por lo demás su destino académico fue parecido.

Al sur de la suerte F100, se ubica una alongada **suerte 64**. La mensura original (administrativa número 54, departamento Marcos Juárez, Archivo Catastro, Córdoba) ejecutada en 1864 no relata nada de particular interés, fuera eso es de que el arroyo Mojarras lindante al naciente era ya entonces el aceptado límite entre las provincias Córdoba y Santa Fe<sup>XIntr,Fini,Lini</sup> y que la superficie de la suerte era de casi 3 leguas 460 cuadras cuadradas. Núñez, Los Surgentes, p. 47 describe que José Sanuy (=Sañuy =Sami) por 1.530 pesos bolivianos la legua cuadrada compró al fisco la suerte 64, serie A, unas 3 leguas 450 cuadras cuadradas (≈8.894 hectáreas) en 1866; ver también Villafañe, Economía, p. 70: registro 2, 1866, folio 15. En 1870 Sanuy le vendió el campo a Eloisa Bienveune, soltera: registro 3, 1872, folio 1023v (=una protocolización?). En el website familysearch la pareja Sanuy-Bienveune aparece bautizando hijos en Buenos Aires en 1871 y Rosario en 1881; en 1895 Eloise Bienveune (\*1845, Francia) fue censada en Rosario, viuda –18 años de casada, 14 hijos–, rentista, acompañada de cinco hijos Sanuy. Difiriendo, los mapas Laberge 1867 y Chapeaurouge 1872 indican que la suerte F64 era de N. Escobar<sup>H53</sup>. Núñez, Los Surgentes, sin embargo prosigue que en 1873 Eloisa B. de (José) Sanuy vendió la suerte a Carlos Casado<sup>B101</sup>. La mensura 1874 de la suerte F102 efectivamente lo tiene como vecino aquí a C. Casado. En 1877 Carlos Casado vendió a su vez a Bartolomé Marchiaro. En 1904 la sociedad L. Saffores, viudo, C. Sauberan y P. Capdevielle le compraron a B. Marchiaro una legua cuadrada que estaba parcialmente hipotecada a Juan María Laborde, este campo lindando al norte con Los Surgentes / Las Cañas de Saffores / Sauberan, al este con Las Hornallas de (Andrés) Simonazzi, Ifflinger y Cogorno<sup>abj</sup>, al oeste con Pablo Sosa<sup>F102</sup>, al sur con La Elisa<sup>G69</sup>. Existe una escritura datada 1883 extendida en Buenos Aires y protocolada en Córdoba en el registro 1, 1885, folio ??, por la que los hermanos Víctor Regnier (\*1847, Francia), Córdoba y Napoleón Regnier (\*1845, Francia), Buenos Aires –el último representando al primero; ambos fueron censados en 1895 zapateros solteros en Rosario– vendieron a cada uno Andrés Simonazzi y Juan M. Laborde<sup>I73</sup> una legua cuadrada de su propiedad que ellos habían anteriormente adquirido a Carlos Evaristo Machain<sup>Dbb</sup>, y sitas en la pedanía Cruz Alta, departamento Unión. El mapa Revol-Galíndez 1883 que separa al este un tercio de la suerte 64 denominándolo suerte 63; lista para esta como propietario a Víctor Rengier (=Regnier) pero esta numeración colisiona con la existencia de una totalmente diferente, mas añeja suerte J63, serie A. Para la suerte G64 propiamente dicha lista da como propietarios a A.(ndrés) Simonarri (=Simonazzi, \*1836, Italia, ∞1859, Judit Torelli, \*1838, Italia, él constructor, Buenos Aires en 1895), mitad este y J. Iriarte<sup>H69,abj</sup>, mitad oeste. En 1887 de acuerdo a una escritura concerniente a la colonia Elisa<sup>G59</sup> el campo lindante al norte era de Víctor Regnier y de hecho en el mapa el mapa Chapeaurouge 1893 la suerte G64 figura como de hermanos Regnier. Andrés Simonazzi vendió a Eduardo y Benito Passo y Luís Dugros un terreno: registro 3, 1892, folio

173. Hay una mensura judicial aprobada, Marcos Juárez, número 16, 1893, que dice parte de la suerte 64, 2.706 hectáreas, propiedad de Eduardo y Benito Passo y Luís Dugros, 'hoy' de Carlos Ifflinger (=Ifflinger). Carlos Iff(l)inger vendió algo a Ignacio Terré<sup>H71</sup>: protocolización, registro 4, 1906, folio 129. En el mapa Warner 1898 la suerte F64 aparece dividida en tres tercios: al este uno de Iriarte y Laborde, anteriormente **colonia Los Vascos** (=El Vasco) fundada por Juan Iriarte en 1892 y dedicada al pastoreo que en el mapa Peralta 1905 es de J.(uan) M.(aría) Laborde<sup>An8,An112,173</sup> solo, al medio una colonia Las Hornallas; obviamente no es la misma que la homónima colonia en Chovet, Santa Fe<sup>arr</sup>. Ya en 1883 Juan María Laborde hizo protocolizar títulos de propiedades suyas en Córdoba, registro 1, folio 1146v. Hay un expediente colonia, departamento Marcos Juárez, número 20, 1896, **colonia Las Hornallas**, 2.706 hectáreas, propietario Carlos Ifflinger -Bischoff, Historia, p. 329 coincidiendo dice fundada en 1896: Leyes 7.7. 1896 efectivamente contiene el decreto de aprobación de Las Hornallas. Vera, Colectividades, p. 51 afirma que fundada en 1890, por Carlos von Ifflinger (=Carlos Inflinger)<sup>I48</sup> y administrada por T.(eodoro) Franke, se fue vendiendo por lotes. Y finalmente al oeste una colonia fundada por Luís Itunamuzaga (=Itunamusaga) en 1889. Victor y Napoleón Regnier vendieron a (J.) Colli. y (L.) Itunamuzaga: protocolización, registro 3, 1888, folio 1472. De estas colonias Río, Colonización 1899, p. 60-62 lista a colonia Laborda (=Laborde) de J. M. Laborde, fundada en 1896, administrada por José Gueidan<sup>An12,Fnn</sup> (=Gueydan, \*1865, Francia, censado comerciante, soltero en 1895, Cruz Alta, vecino de Juan (B.) Natta<sup>G27bis,H70,145,N30</sup>; es mencionado como casado con Alicia Soulage<sup>An12</sup> en una carta 1897; en Moragues Guía 1904 J. G. figura como almacenero, ramos generales, Cruz Alta, en el Anuario Kraft 1908 como acopiador, Cruz Alta), colonia Las Hornallas de Carlos Ifflinger (=Ifflinger), fundada en 1892, administrada por él mismo y colonia Itunamuzaga, fundada efectivamente por L. Itunamuzaga. Alsina, Córdoba, ~1895, p. 97, lista a la colonia Unamúsaga (=Itunamuzaga?), antes Zumarán, fundada en 1888 por Francisco Zumarán<sup>B136</sup> y cia. El Anuario Estadístico 1904, p. 136 tiene a la colonia Los Vascos, 3.720 hectáreas, fundada 1889 por Luis Unamuzaga, propietarios J. Arrillaga y J. Colli, administradores Tarditi hermanos; a la colonia La Hornalla, 3. 374 hectáreas, fundada 1890 por Carlos Ifflinger, propiedad C. del mismo, administrador Teodoro Franke y a la colonia Laborda, 3.700 hectáreas, fundada 1896 por J. Gueydan, propietario Juan M. Laborda(/e), administrador F. Porcel de Peralta. Campaña Agrícola 1908, p. 2 dice de colonia Laborda, propiedad de Sauberán y Capdeville, de colonia Las Hornallas, 3.374 hectáreas, fundada 1890 por Ernesto Cogorno, propiedad de su sucesión. Campaña Agrícola 1912, p. 2 dice de colonia Laborda, 2.706 hectáreas, propiedad de Luís Saffore (=Saffores<sup>arr</sup>), de colonia Los Vascos, 3.720 hectáreas, fundada en 1889 por Juan Guisazola, propiedad de A.(ugustín) Tarditti (\*1868, Italia)<sup>F83</sup> y A. Ferrari (=Arturo Ferroni?, \*1882, Italia). El mapa Registro 1912 muestra a la suerte F64 dividida de este a oeste en Los Vascos, Las Hornallas y un campo de Juan Jaiart (=Iriarte?) y J. Laborde. El Anuario Kraft 1908 bajo Cruz (Alta) lista entre otros ganaderos a P.(?) Sauberan, Luís Majoril (=Majorel) y Augusto Ifflinger (hermano de C. Ifflinger<sup>I48</sup>). El Anuario Kraft 1913 bajo Cruz (Alta) lista a los ganaderos Sauberan y Saffores, Agustín y Martín Tarditi (=Tarditti), Arturo Ferroni y Luís Majorel (\*1848, Francia); este último ya figura en la Guía Moragues 1904, hacendado, Cruz Alta; actuó también tres veces como municipal entre 1898 y 1915: Barbero, Cruz Alta, p. 182; el Anuario Kraft 1919 bajo Cruz Alta, ganaderos lista a Arturo Ferroni, Luís Majorel, y Agustín Tarditti; según Petriella-Maiatello, Diccionario, hubo en Arequito, Santa Fe un Bernardo Tarditti (\*1852, Cherasco, Cuneo, <sup>?</sup>1875, Argentina), agricultor y trillador que en 1911 poseía unas 700 hectáreas. El Anuario Kraft 1929 bajo Los Surgentes solo lista como ganadero a Carlos Sauberan; el mismo Anuario lista a Esteban Cogorno, Luís Majorel y Konekamp hermanos, ganaderos, Cruz (Alta); el Anuario Kraft 1935 bajo Cruz Alta lista entre otros ganaderos a Luís Majorel, a Kohnkamp hermanos<sup>arr,abj</sup> –también figuran como agentes de autos Studebaker–, a una sucesión de Celestino Fresia, Los Vascos y a Esteban Cogorno<sup>arr</sup>. Los Quien es quién 1941 y 1944 listan a un Ernesto Majorel, molinero (\*1880, San José de la Esquina, Santa Fe), hijo de José (P.) Majorel, un socio de Sauberan y cia. a partir de 1904, quién figura como miembro de una Cámara Arbitral de Cereales, Rosario en el Anuario Kraft 1919. En el mapa catastral Marcos Juárez 1970 un J. Konekamp (=Könnkamp) todavía figura como propietario de unas 300 hectáreas inmediatamente al sur de Cruz Alta. El mapa Igm 1950 ubica el casco de una estancia Los Vascos al sur de Cruz Alta

cerca de la cañada Santa Lucía (=arroyo Las Mojarras); en el mapa Publicil 1970 el mismo campo figura como de Flanagan de D.???, Rosario.

Hilda Schivoni, historiadora y poetisa, Inriville. Foto Capillas y Templos.

Volviendo algo al norte nos ocupamos ahora de la parte sur de la **suerte 102**; acerca de la parte norte ver E102. La reseña que sigue acerca de este campo que circunda al actual **pueblo Inriville** debe mucho al libro Schiavoni, Inriville, a pesar de que la información que ofrece a veces aparece algo trasapelada. Incidentalmente, la mención me suena muy familiar: cuando yo era jovencito eran muy afamados los arados a disco fabricados por (Serafín) Schiavoni, Inriville, un pariente de la autora; ver también Vera, Marcos Juárez, p. 338. El lote F102 sobre el margen derecho, sur del río Carcarañá es solo una parte de la suerte 102 que se extendía a ambos lados del río Carcarañá (=Desmochado)<sup>E102,abj</sup> y que al suroeste llegaba hasta al arroyo Saladillo. Entre por lo menos 1796 y 1806 el dueño de la suerte era <sup>15</sup>Matías (José) Gutiérrez<sup>abj</sup>: Cabrera, Tragedia, nota 32. En los mapas Laberge 1865 y 1867 figura como de h(ered)eros Gutiérrez. En los mapas Chapeaurouge 1872 y 1893 sigue figurando como de Gutiérrez pero el mapa Córdoba 1883 indica una parte este como de Sosa. Al campo comprendido por la suerte se lo conoció como de Lobatón, porque contuvo la posta del mismo nombre.

Paréntesis **posta Esquina de Lobatón**. Por aquí el antiguo camino real corría en medio de la franja limitada al norte por el río Carcarañá y al sur por el mucho después (1910) construido ferrocarril Cruz Alta-Río Tercero, ver el plano 1934 en Schiavoni, Inriville, p. 38 y 39; donde aparece rotulado como 'antiguo camino de carretas'. La posta (Esquina de) Lobatón se situaba a unos 12 km al oeste del centro del actual pueblo Los Surgentes<sup>F100</sup>, y a unos 10 km al este del centro del actual pueblo Inriville, muy cercana a la costa del río Carcarañá, es decir unos 2 km al noreste de la salida de la ruta 6 hacia Marcos Juárez desde la ruta 12 y muy próxima a donde el mapa Igm 1950 emplaza el casco de la estancia San José de Lobatón. Sin embargo, sospecho que la posta Lobatón tuvo sucesivamente –antes y después de 1786 ?– dos ubicaciones diferentes, una mas antigua arrasada por los indios, después conocida solo como puesto del Difunto Gutiérrez algo mas alejada, 12 kilómetros, y otra mas reciente, situándose mas cerca del actual pueblo Inriville. El nombre de la posta aparentemente le vino de un José de Lobatón quién fue asesinado por allí en 1724. Se ubicaba cerca del (paso del) Monte Redondo (=Redondito) por el que se atravesaba el río Carcarañá hacia el norte. Como anota Barbero, Cruz Alta, p. 73, Concolorvo, Lazarillo, no menciona a la Esquina de Lobatón en 1771 y tampoco lo hace Castro Estévez, Historia, en 1776, el itinerario que cita es 'Cruz Alta a Saladillo, 10 leguas'. La posta debe haber existido en 1779 cuando su maestro <sup>1</sup>Francisco Gutiérrez fue aquí(?) censado con su familia bajo el número 22: Ferreyra, Padrón 1779. Bose, website viajero, confirma ese dato y agrega que Francisco G. falleció en 1784; de allí el nombre puesto / posta del Difunto Gutiérrez ?, siguiéndole su viuda Clara Juárez y su hijo <sup>11</sup>Bruno Gutiérrez desde 1785. La posta no figura en el mapa Basavilbaso 1785. En 1784 Sourryere de Souillac menciona a la posta Esquina de Lobatón pero en 1786 no funcionaba –Bischoff, Saladillo, p. 31– la madre (viuda Clara ) y el hijo (Bruno) Gutiérrez habiéndose refugiado a Saladillo de Ruíz Díaz<sup>F113bis</sup>, por temor a los indios dejando en Esquina de Lobatón por un tiempo una mera parada atendida por el hijo <sup>15</sup>Matías José Gutiérrez. En 1796 este fue nombrado maestro ejerciendo como tal por muchos años. Mollo-Matia, p. 84 documentan que la posta estaba bien fortificada en 1794 pero que hacia 1799 se había venido a menos. Según Galvan Moreno, t. 2, p. 145 y 505, en 1813, de Cabeza del Tigre<sup>F100</sup> eran cinco leguas a Esquina de Lobatón, maestro Matías José Gutiérrez, 'no tiene título'. Lo debe haber sucedido su cuñado <sup>1</sup>Crisóstomo Sosa (∞1837, <sup>16</sup>María Gutiérrez<sup>E102,F102</sup>), él siendo su maestro alrededor de 1829. Miers, Viaje, p. 120 la dice en 1819 'recientemente destruida por los indios' y apenas provisoriamente reconstruida. Schmidtmeier, Travels, p. 131 vuelve a mencionar la posta Lobatón como funcionando en 1820 y Bilbao; Buenos Aires, p. 214 la lista como operativa en 1834. Barbero, Cruz Alta, p. 114 lo menciona a Crisóstomo Sosa, maestro, posta Lobatón, como habiendo sido asediado por los indios

en este último año y Tweedie, Extracts. p. ?? la encuentra abandonada en 1835. En Peranovich, Población, un mapa 1842, muestra a lo largo del río Carcarañá los poblados Cabeza del Tigre y Saladillo, pero no a un poblado Lobatón. Mollo-Mattias, p. 87 documentan que en 1845, 1853 y 1855 la posta estaba bien fortificada, habiéndose resistido con la ayuda de un viajero tucumano Mendilarzu (un hijo de Juan Gaste M., <sup>→</sup>1822, Tucumán ?) a un ‘sitiado’ por los indios matando a tiros a algunos de ellos. Los mapas Moussy 1865 y Echenique 1866 muestra al camino ‘real’ corriendo por las postas Cruz Alta, Cabeza del Tigre y Esquina de Lobatón a Saladillo: ver [www. Capilla y Templos](http://www.Capilla y Templos). Incidentalmente la bastante mediocre película “El último perro”, 1956 por Lucas Demare según el libro homónimo de Guillermo House (=Agustín Guillermo Casá, \*1884, Buenos Aires-<sup>+</sup>1962) se basa sobre un episodio que tuvo lugar en la posta Lobatón. Habiéndose encontrado en la posta Cabeza de Tigre con unos 50 indios pampaeanos que aparentemente iban a confereciarse con el general Justo de Urquiza, Johann Jakob von Tschudi (\*1818, Glarus, Suiza-<sup>+</sup>1889, Wiener Neustadt, Austria, estudioso, Reisen durch Südamerika, 1862) hizo la próxima noche en la Parada de Lobatón cuando viajando con un galera de Fillol y Ruiseñol –dice que otra compañía que no nombra hacía el mismo recorrido comenzando otro día de semana– en 1859 atravesando el río Saladillo junto a la posta Saladillo de Ruíz Díaz al día siguiente para hacer las siguientes noches en la posta Barrancas, Sanjón y Frayle Muerto. Allí se entera de que un malón de indios chaqueños había just devastado una estancia de un Pedro Guerra 2 leguas al norte de Frayle Muerto. Agrega que un estanciero por aquí vale como rico si tiene 2 a 3.000 vacunos aunque vive en un rancho muy básico. Describe que a partir de Saladillo se veían uno que otro chañar y algarrobo que siguiendo viaje a Córdoba se veían cada vez mas mas, formando al final un tupido y continuo monte. Le llama la atención que los gauchos desmontados rara vez se sientan: mas bien se acomodaban en cuclillas cuando tomando interminables mates! Pasando por el pueblito Ballesteros llegaron a la posta Herradura y después de atravesar el pueblo de Villa Nueva de Nuestra Señora de Rosario, mas allá a la posta Villa Nueva con el adjacente paso de Ferreira a través del río Tercero.

Según la mensura judicial aprobada, departamento Marcos Juárez, número 1, 1874, Lobatón ejecutada por el agrimensor Quintiliano Tizeira (\*1849-<sup>+</sup>1902, <sup>∞</sup>1878, Justina Sarsfield): ver Cantón, Cinco Suertes, p. 1), 38.243 hectáreas, pedanía Cruz Alta, propiedad de <sup>1113</sup>Reyes Araya y compartes –debe ser la misma mensura que la archivada bajo Reyes Araya, mensura Lobatón, escribanía 2, 1875, legajo 194, expediente 19– la suerte E y F102 consistía de la banda norte<sup>E102</sup> ya tratada, y una banda sur del río Carcarañá que ahora tratamos como lote F102. A esta última se la mensuró primero partiendo de un mojón de piedra(!) conocido como el de los Papagallos (=Papapayos)<sup>F100</sup> que marcaba el esquinero noroeste de la suerte F100 y noreste de la suerte F102. De allí se procedió 1 legua 25 cuadras con rumbo sur magnético donde se emplazó el lindero sureste de la suerte F102. A continuación se procedió con rumbo oeste magnético hasta dar a 4 leguas 19 cuadras con el arroyo Saladillo (=Río Cuarto) donde se plantó el lindero suroeste de la suerte. A seguido se costeo el arroyo rumbo norte mensurando su sinuoso curso hasta dar con su desembocadura en el río Tercero, esta siendo el vértice noroeste de la suerte F102. Desde allí a su vez se procedió con rumbo este costeando en análoga manera el río Carcarañá hasta dar con el punto de partida. Vecinos al este era el finado Albano M. de Laberge, ex-propietario del campo Fuerte Barrera<sup>F100</sup> ‘ahora’ de Baldomero Martínez, Carlos Casado<sup>F64</sup>, al sur P.(epe?) Clifford (=José Clifford =Cliffory, <sup>∞</sup>1872, Bell Ville, <sup>11132</sup>Presentación Araya, \*1852, Bell Ville –Linares, Genealogía Araya y website familysearch– sería él un chacarero de Tomás S. G. Armstrong<sup>G58?</sup>)– y terreno fiscal<sup>G57,G27</sup> y al oeste el arroyo Saladillo. Acerca de la subsecuente mensura del lote E102, ver allí; mensurada y dividida esta último se procedió a dividir también al lote F102 teniendo en cuenta que se debían formar o completar cuatro fracciones que correspondían **a**) a los herederos de <sup>16</sup>María Gutiérrez (de Sosa); **b**) a los herederos de <sup>14</sup>Pablo(/a) Gutiérrez (=Reyes Araya y compartes (=sus hermanos)), **c**) a los herederos de <sup>11</sup>Bruno Gutiérrez y **d**) a los herederos de <sup>12</sup>Dorotea Gutiérrez, teniendo en cuenta las superficies que ya se les habían adjudicado en la banda norte<sup>E102</sup>. En el extremo este del lote F102, se adjudicaron dos tercios de la superficie que le correspondía a los herederos de <sup>16</sup>María Gutiérrez (de <sup>13</sup>Crisóstomo Sosa)<sup>abj</sup>, es decir a <sup>132</sup>Mariano Sosa –en 1874 este había mandado desde Cruz Alta a Ponciano Vivanco, jefe

político del departamento Unión en Bell Villa, una lista de potenciales escolares, ver Barbero, Cruz Alta, p. 156– y compartes (=sus hermanos) –en el censo 1869 figuran Mariano, <sup>133</sup>Rosendo, <sup>134</sup>Pedro, <sup>135</sup>Pablo, <sup>136</sup>Higinio y <sup>137</sup>Cecilio Sosa– y en el extremo oeste del mismo lote E102, el restante tercio a Ramón Vivanco<sup>As110.abj</sup>, quien había comprado (todos?) los derechos de <sup>131</sup>Mercedes Sosa, hermana de Mariano, etc.; pero porque tercios si eran eran seis hermanos ?; lo de tercios para los herederos <sup>12</sup>Cirilo y <sup>13</sup>Cruz Sosa de <sup>16</sup>María Gutiérrez será porque tenían de hecho un hermano <sup>11</sup>Luís no mencionado en la escritura pero quién le habría heredado lo suyo a su sobrina Mercedes Sosa ?.

Una tentativa genealogía de los Sosa: <sup>1</sup>Francisco Gutiérrez, +1784, ∞Clara Juárez; <sup>16</sup>María (Francisca) Gutiérrez, <sup>1∞</sup>(José) Crisóstomo Sosa, \*1808, <sup>11</sup>Luís Sosa, ∞1837, Bell Ville, María del Rosario Bargaz (=Vargas?), <sup>12</sup>Cirilo<sup>o</sup> Sosa, ∞1847, ^Juana<sup>o</sup> (Felipa) Aragón, \*1829, Córdoba; <sup>121</sup>^Ana<sup>o</sup> María Sosa,\*1850, Bell Ville, ∞1866, Bell Ville, ^Sebastián Laballena (=Lavayena =Lavallén),\*1846, Córdoba; <sup>122</sup>Teodomira Sosa, \*1852, Bell Ville; <sup>123</sup>Rosa Sosa, \*1858; <sup>13</sup>Cruz Sosa<sup>o</sup>, ∞#Anastasia<sup>o</sup> Piñero,\*1819, viuda en 1869<sup>Fini</sup>; <sup>131</sup>^#Mercedes<sup>o</sup> Sosa, \*1834, ∞1856, Bell Ville, ^Juan Aragón, ella viuda en 1895; <sup>132</sup>^#Mariano<sup>o</sup>, \*1836, soltero en 1895; Mariano y su sobrino Isidro (\*1861, hijo de Pedro Sosa) fueron cautivados por los indios en 1874 y rescatados por el hermano/tío Rosendo Sosa: Barbero Cruz Alta, p. 170; <sup>133</sup>^#Rosendo, \*1842, ∞1862, Eusebia (=Eusevia) Peredo (=Quevedo), hija de Manuela de Leon y Francisco Quevedo (=Peredo), comparar E102; <sup>134</sup>^#Pedro, \*1844, ∞1870, Bell Ville, Quintina Via (=Díaz?); <sup>135</sup>^#Pablo, \*1846, ∞1873, Quintina Díaz; <sup>136</sup>^#Higinio (=Iginio, \*1849-+1927, ∞1872, #Cristina Araya (o Albaro?), \*1854, 11 hijos, ver Schiavoni, p. 38 y Linares, Genealogía Araya, nota 283; <sup>137</sup>^#Cecilio Ciríaco(?), (\*1850, ∞1879, Avelina Rodríguez) Sosa, maestro de posta hacia 1884, juez de paz / receptor de rentas hacia 1890 en Cruz Alta. Los marcados ^ aparecen listados en el censo 1869 y los marcados # en el censo 1895; los mencionados en Ahumada, Acceso 1, p. 20 aparecen marcados con <sup>o</sup> pero en Ahumada también figura una adicional Juana<sup>o</sup> Araya (=Aragón?) de Sosa.

En la parte media del lote F102, la citada mensura ubicó las superficies debidas a i) <sup>1113</sup>Reyes Araya y compartes, ii) a los herederos de <sup>14</sup>Pablo(/a) Gutiérrez, a los herederos de <sup>11</sup>B.(runo) Gutiérrez e iii) a los herederos de <sup>12</sup>D.(orotea) Gutiérrez. El mapa Revol-Galíndez 1883 divide al lote F102, 14 leguas 211 cuerdas cuadradas, de este a oeste, en una angosta franja z de Sosa, una mas ancha franja x de <sup>1113</sup>Reyes Araya, un amplio cuadrado w de Pedro<sup>1</sup> Araya –constituido por los campos que este compró hacia 1876 a los herederos de Bruno y Dorotea Gutiérrez<sup>E102</sup>, ver detalles mas abajo– y una angosta franja apegada al arroyo Saladillo, s de (la viuda) Fierro (de Ramón Vivanco). El mapa Warner 1898 muestra una menor parte este de la suerte F102 perteneciéndole a Sosa(s), una mayor parte central perteneciéndole a (<sup>1114</sup>Fernando<sup>II</sup>, Patricio<sup>I</sup> y Pedro<sup>II</sup>) Araya y una angosta franja oeste propiedad de Vivanco<sup>As110.abj</sup>.

Proseguimos primero la historia de la fracción al naciente que les correspondió a los herederos Sosa. Hay una escritura acerca de la venta por <sup>137</sup>Cecilio Sosa a <sup>133</sup>Rosendo Sosa de un terreno de unas 311 hectárea por 150 pesos bolivianos que ya había tenido lugar en 1875: registro 9, 1888, folio 438v. También en 1888 <sup>131</sup>Mercedes Sosa, viuda de Juan Aragón hizo escriturar una boleta datada 1881 por el que los esposos Sosa y Aragón le habían vendido a Rosendo Sosa unas 383 hectáreas por 220 pesos: registro 9, folio 1055v. Es aparente que Rosendo Sosa se afanó de aumentar su campo por compras a sus co-herederos. Sea como sea, Barbero, Cruz Alta, p. 178 establece que en 1895 existía una pequeña colonia que Rosendo Sosa había fundado en 1892; Chaumeil, Colonias 1895, p. 39, dice efectivamente: colonia Rosendo Sosa, 1.430 hectáreas, fundada en 1892 por Rosendo Sosa; la colonia figura igualita en Río, Colonización 1899, p. 62; pero el Anuario Estadístico 1904, p. 134 tiene a la colonia Lobatón, 1.200 hectáreas, fundada 1892 por Rosendo Sosa y propiedad del mismo; en Colonia Agrícola 1912, p. 2 figura como colonia Lobatón, 7.525(??, =1.525?) hectáreas, fundada por <sup>133</sup>Rosendo Sosa. La mensura judicial 1897 acerca de la vecina propiedad de <sup>1114</sup>Fernando<sup>II</sup> Araya<sup>abj</sup> les atribuyó a Rosendo Sosa y compartes un campo aproximadamente rectangular de 2.280 hectáreas, su esquina noreste a la vera del río Carcarañá coincidiendo con el mojón (Monte) de los Papagayos<sup>arr</sup>.

Los mapas Warner 1898, Chapeaurouge 1901 y Warner 1903, tienen al sector este de la suerte F102 como propiedad de Sosa; el mapa Río-Achával 1905 marca a la colonia Rosendo Sosa. El mapa Peralta 1905 tiene a Rosendo Sosa y compartes dueños de una angosta franja este. El Anuario Kraft 1908 lista a Rosendo Sosa, ganadero, Cruz Alta. El mapa Registro 1912, plano 2 –reproducido en parte por Schiavoni, Inrville, p. 58– tiene como dueños de fracciones por aquí a <sup>135</sup>Pablo Sosa, <sup>133</sup>Rosendo Sosa, <sup>136</sup>Iginio (=Higinio) Sosa y Ramona M.(aldonado?) de (<sup>∞</sup>1860, Bell Ville, <sup>134</sup>Pedro?) Sosa. Sin embargo La Rural 1912 lista a Evaristo Araya, La Batón (=Lobatón), Bell Ville (!?). En 1913 Rosendo Sosa figura donando un altar para la iglesia de Cruz Alta: website cruz alta y el Anuario Kraft 1913 lo lista como ganadero bajo Cruz (Alta); el Anuario Kraft 1919 lo lista ganadero, Los Surgentes. El mapa Córdoba 1924 señala como propietarios del campo en cuestión a R.(osendo) Sosa y co.(mpartes). El mapa Mop 1937, pedanía Saladillo, muestra a la suerte F102 atravesada de este a oeste por las ferrovías y dividida en una sección este IV y una sección oeste V; dentro la sección V aparece al este la (colonia) El Lobatón conteniendo una fracción de Rosendo H. Sosa y otros. El mapa Igm 1940, ver Schiavoni, Inrville, p. 65, denomina a este campo San José del Lobatón. En el mapa Marcos Juárez 1945 un Sosa todavía figura como propietario de unas fracciones por aquí; en el mapa De Santi 1966, plano Marco Juárez, ver Schiavoni, Inrville, p. 66, el campo aparece ya muy dividido, pero una pequeña fracción seguía siendo de un Sosa.

Tratamos ahora la franja centroeste que fuera de <sup>113</sup>Reyes Araya y compartes (=hermanos Fernando, Domingo, Feliciano y Patricio<sup>I</sup>) según la arriba citada mensura 1874 y de acuerdo con el mapa Revol-Galíndez 1883. De un expediente referente a la colonia Elisa<sup>G59</sup> de 1887 se desprende que <sup>114</sup>Fernando<sup>II</sup> Araya, uno de los hermanos de Reyes Araya era dueño de una parte media de la suerte F102, ver también E102. Existe una mensura judicial aprobada, departamento Marcos Juárez, número 77 (=12 sin aprobar), 1897, propietario Fernando<sup>II</sup> Araya, que dice que a los cinco hermanos Reyes, Fernando<sup>II</sup>, Domingo, Patricio<sup>I</sup> y Feliciano Araya les correspondió por herencia –de su padre Fernando<sup>I</sup> Araya– un campo en la banda sur F102 –ver también E102– y que en 1875 el agrimensor Quintiliano Tizeira había dividido a este campo en cinco quintos iguales. Los tres quintos que les correspondieron a Reyes, Domingo(/a) y Feliciano(/a) los vendieron a <sup>131</sup>Pedro<sup>I</sup> Araya<sup>abj</sup>. A Fernando<sup>II</sup> Araya le correspondió uno de los quintos por esta herencia pero también aquí –comparar E102– se preocupó de ampliar su propiedad. Según la citada mensura judicial <sup>114</sup>Fernando<sup>II</sup> Araya había adquirido en 1882 ‘por ante del escribano Donaciano del Campillo’, registro 4, folio 1342, otro campo, 16 cuerdas de frente por 2 leguas de fondo (≈2.165 hectáreas) –terreno que limitaba al este con la propiedad de Sosas y compartes y al oeste por el campo ya perteneciente a Fernando Araya– a Juana Aragón (\*1829, viuda (de <sup>12</sup>Cirilo) Sosa) y su hija <sup>121</sup>Ana (María) Sosa (de Sebastián) Laballena (=Lavallena =Loballena) que ellas habían heredado a través de su madre y abuela <sup>16</sup>Maria Gutiérrez<sup>arr</sup> de (<sup>1</sup>Crisóstomo) Sosa; aparentemente hubo un juicio acerca de la escrituración de ese campo, contra Juana Aragón (viuda) de Sosa y un José Lavallén (=Lavallena): registro 9, 1891, folio 882v. A mas, en 1891 <sup>137</sup>Cecilio Sosa hipotecó un terreno a Fernando Araya<sup>II</sup>, registro 9, folio ?? no quedando claro si posteriormente logró redimir este préstamo. Sea como sea, según la arriba mencionada mensura judicial Fernando<sup>II</sup> Araya terminó poseyendo en 1897 un total de 3.439 hectáreas del lote F102. Sus vecinos eran al norte el río Carcarañá, al este Rosendo Sosa y compartes, al oeste los herederos de Patricio Araya, y mas allá los herederos de Josefa Araya, los dos últimos ocupando conjuntamente un lote de 4.677 hectáreas, y al sur J. M. Aldao y M. Juárez Celman<sup>G58, G59</sup>. Chaumeil, Colonias 1895, p. 38 lista a la **colonia Fernando Araya** (=San Fernando), 5.400 hectáreas –serían la suma de sus campos en F102 y E102 ?– fundada en 1893 por el mismo, 960 hectáreas cultivadas por 10 familias inquilinas. Una nota dice que <sup>114</sup>Fernando<sup>II</sup> Araya en 1897 le compró a Lincoln Araya dos leguas cuadradas de la colonia Lincoln pero la transacción no se debe haberse completado ya que en el mapa Registro 1912, plano 2, la última siendo entonces de <sup>1317</sup>Inri Araya<sup>abj</sup>, retiene su original superficie de 10.824 hectáreas; probablemente la venta estuvo respaldada por un hipoteca que Fernando no logró cancelar. De acuerdo con esto el mapa Peralta 1905 tiene a herederos de F.(ernando<sup>II</sup>) Araya, dueños de solo una angosta franja centroeste del lote F102. En Camilo Aldao Centenario, p. XIII-7 figura <sup>1148</sup>Fernando<sup>III</sup> M.(atías) Araya como presidente de la comisión municipal 1906. El Commercial

Directory 1897 lista bajo Ruidillo (=Saladillo) al hacendado Fernando<sup>II</sup> Araya; el Anuario Kraft 1908 lista a la sucesión de <sup>1114</sup>Fernando<sup>II</sup> Araya, ganadera, Cruz Alta, el Anuario Kraft 1913 ya lo lista a Fernando<sup>III</sup> Araya, ganadero, Cruz Alta y Saladillo; el Anuario Kraft 1919, lo lista ganadero, Los Surgentes. El mapa Registro 1912, plano 2 –reproducido en Schiavoni, Inrville, p. 58– rotula al campo que fuera de Fernando<sup>II</sup> como en su mayor parte de Fernando<sup>III</sup> Araya y en una menor parte de Petrona (León/Peredo), viuda (de Fernando<sup>II</sup>) Araya) y José (= <sup>(11172)</sup>Jesús) M. Cordero<sup>abj</sup>; el Almanaque Marcos Juárez 1900 lista a José María Cordero como residente en Marcos Juárez. En el atrasado mapa Córdoba 1924 esta parte de la suerte F102 figura como propiedad de herederos de F.(ernando<sup>II</sup>) Araya, franja este. El Anuario Kraft 1935 dice F.(ernando<sup>III</sup>) Araya, Lobatón y San Fernando<sup>E102</sup>, Marcos Juárez. Recuérdese que en 1896, Fernando<sup>III</sup> M. Araya había vendido toda su herencia a su hermano mayor <sup>11141</sup>Evaristo<sup>II</sup> Araya<sup>E102</sup>, pero será que al fallecer Evaristo<sup>II</sup> hacia 1915(?), <sup>11148</sup>Fernando<sup>III</sup> se hizo cargo de lo que este poseía. El Commercial Directory 1897 lista bajo Ruidillo (=Saladillo) al hacendado Evaristo<sup>II</sup> Araya.

Cuando el ya citado divisorio de 1874, Patricio<sup>I</sup> Araya se quedó con su quinto; en el plano de la mensura 1897 acerca del campo de Fernando<sup>II</sup> Araya, los cuatro- quintos oeste aparecen como indivisos de los herederos de Patricio<sup>I</sup> y Josefa P. (viuda de Pedro<sup>I</sup>) Araya, pero de hecho el quinto este era separadamente de los primeros. El mapa Peralta 1905 indica a los herederos de <sup>1117</sup>Patricio<sup>I</sup> Araya dueños de unas angostas franja centroeste del lote F102, comparar E102. Según la mensura judicial 1906 de la vecina colonia Ultimátum<sup>abj</sup> la franja le pertenecía fraccionada de norte a sur a Jesús María Cordero (<sup>∞</sup>~1897, <sup>11172</sup>Aurora Araya, \*1875, hija de Patricio<sup>I</sup> Araya), <sup>(11174)</sup>Pedro M. Araya, <sup>(11176)</sup>Severino (Teófilo) Araya, <sup>(11175)</sup>Paula (Celestina) Araya (\*1888, Bell Ville), y <sup>(11173)</sup>María (Demetria) Araya o <sup>11177</sup>María (Polonia ) Araya (\*1879, Bell Ville), estos últimos medias/os hermanas/os de Aurora Araya, hijos de Santos Araya<sup>E102</sup> y Pabla Montenegro. Según el expediente colonia 1910 de la colonia Ultimátum<sup>abj</sup> las fracciones les pertenecían a los mismos excepto que en lugar de Severino Araya el texto tiene a Sanmartino(?) Araya como dueño de una fracción. El Anuario Kraft 1908 los tiene a Patricio<sup>II</sup> Araya y a Jesús (M.) Cordero, ambos Cruz Alta, ganaderos. En una escritura del escribano E. Aliaga Tejerina, registro 9, 1907, folio 672 –hubo otra escritura relevante folio 666v ?–, <sup>(11174)</sup>Pedro M. Araya hipotecó al Banco de la Nación ¼ de su campo, 699 hectáreas que hubo como herencia de <sup>1117</sup>Patricio<sup>I</sup> Araya en 1900 –mensura por el perito Evaristo<sup>II</sup> Araya(!)<sup>E102</sup>– vecinos al norte Aurora Araya de (Jesús M.) Cordero, al este herederos de Fernando<sup>II</sup> Araya, al oeste Josefa (viuda) de P.(edro<sup>I</sup>) Araya y al sur Ceferino (=Severino) Araya); firma también <sup>11171</sup>Patricio<sup>II</sup> Araya. Viel Moreira, Experiencias, p. 257 reporta que en 1909 Patricio<sup>II</sup> Araya hirió de un tiro a un Simón Salas, un mediero suyo en la pedanía Saladillo, en el curso de discusiones acerca las condiciones de arrendamiento; ya un año antes habían mantenido una disputa cuando Salas por falta de peones no le había sembrado a Araya unas cuadras de maíz; se mencionan a <sup>11141</sup>Evaristo<sup>II</sup> (hijo de Fernando<sup>II</sup>) e <sup>1317</sup>Inri (hijo de Pedro<sup>I</sup> Araya)<sup>abj</sup> como testigos. El mapa Reg-

Sección este del lote F102 que según la mensura 1897 les pertenecía a los Sosa, a Fernando<sup>II</sup> Araya, a los herederos de Patricio<sup>I</sup> Araya y a Josefa Acevedo de (Pedro<sup>I</sup>) Araya.

istro 1912, plano 2, solo inscribe por aquí a J.(esús) M. Cordero. En el atrasado mapa Córdoba 1924 la correspondiente franjita de la suerte F102 figura como propiedad de herederos de P.(atricio)<sup>I</sup> Araya. El mapa Mop 1937, pedanía Saladillo muestra al lote F102 dividido en una sección este IV y una sección oeste V; en él la franja media de la sección IV es San José de Lobaton, 3.439 hectáreas de Fernando<sup>III</sup>, Elvira, Manuela, José y Rosario Araya, todos ellos, menos Elvira, hijos de los esposos Fernando<sup>II</sup> y Petrona Peredo de León<sup>E102</sup>, una franja angosta centro oeste siendo San Patricio del

Lobatón. El mapa Marcos Juárez 1945 muestra una mayor fracción norte del campo IV siendo de Sanmartino Araya y una menor fracción sur de A. Araya. El mapa catastral De Santi 1966, plano Marcos Juárez, muestra por aquí fracciones de una sucesión M.(aría) A.(raya) de Barcia<sup>H29</sup> –listada como una de las fundadoras en 1915 de una ‘tercera’ sociedad de beneficencia en Bell Ville: website efemérides bellvillenses–, de Ida/Petrona Araya, v.(iuda?) Sanmartino, de una sucesión José Araya –acerca de este siendo un propietario en el campo ‘Sosa’ –por haber sido adquirido a Sosas?, ver arriba y ver Linares, Genealogía Araya, nota 39– y de Filomena (Sassi) v.(iuda) de (Fernando<sup>III</sup> Matías) Araya e hijos. Hasta recientemente (2001) seguía existiendo por aquí una estancia San José de Lobatón de María Matilde Sanmartino Araya. El mapa Publicil 1970 todavía registra a varios propietarios de apellido Araya en esta región.

Como ya adumbrado, en 1876 los hermanos Domingo y Feliciano Araya le dieron poder al hermano <sup>1113</sup>Reyes Araya para que él vendiera a Pedro<sup>I</sup> Araya y hermanos(?) los tres- quintos que a ellos tres les correspondían. Esta venta aparece protocolizada en el registro 4, 1879, folio 214, la original escritura habiendo sido labrada por el juez de primera instancia, Bell Ville. En el mismo registro 4, 1879, folio 217 los hermanos Ramón Araya y Pedro<sup>I</sup> Araya hicieron protocolizar sus títulos de propiedad: sería entonces que Pedro<sup>I</sup> Araya quedó solo dueño del campo que aquí interesa?. El campo comprado a Reyes, Domingo y Feliciano Araya) tenía 3.117 metros de frente sobre el río Carcarañá por 10.392 metros de fondo (≈3.240 hectáreas): Schiavoni, Inrville, p. 65. Lindaba al norte con el río Tercero (=Carcarañá), al este ‘con Fernando<sup>II</sup> Araya’ (error: lindaba con Patricio<sup>I</sup> Araya!) y al oeste con la sucesión Gutiérrez, ver abajo. El campo es uno que –entre otros mas, ver E102 y E113– la viuda Josefa Acevedo de Araya Avenada, heredó en 1888 de su marido Pedro<sup>I</sup> Araya, ver el plano de la mensura 1897<sup>arr</sup>. En 1902, Josefa Acevedo (viuda) de (Pedro<sup>I</sup>) Araya de Avenada vendió el campo, 3.239 hectáreas a un Miguel Funes. En 1904 el mismo Funes las vendió a <sup>1311</sup>Pedro<sup>II</sup> Araya; la transacción probablemente fue algo conflictiva en vista del posterior nombre del campo. En el mapa Peralta 1905 el campo figura como de herederos de Josefa Araya. Existe una mensura judicial aprobada, departamento Marcos Juárez, número 46, 1906, 3.318 hectáreas, Saladillo, colonia Ultimátum, propiedad de Pedro<sup>II</sup> Araya; el correspondiente plano –que es el mismo que el de la mensura judicial 1906 de la colonia Lincoln– aparece reproducido en Schiavoni, Inrville, p 53. Vecino al norte, río Carcarañá por medio, era <sup>1317</sup>Inri Araya, suerte F102, vecinos al este de la colonia Ultimátum eran los sucesores de Patricio Araya, ver arriba-, vecina al oeste era la colonia Lincoln, ver abajo, y vecino al sur Miguel Tarditti<sup>F63,F83</sup>. Hay un expediente colonias departamento Marcos Juárez, número 31, **colonia Ultimátum**, suerte 102 al sur de río Carcarañá, sin fechar pero que debe ser de aproximadamente 1910, porque que el plano trazado por el agrimensor Aureliano Bodereau muestra a la colonia ya atravesada por las vías del FC.C.A. La colonia Ultimátum aparece dividida en seis lotes que procediendo de sur a norte son i) de José Irazoqui, ii) de (Aureliano?) Bordereau (=Bodereau, el agrimensor?) y Luchi (después de <sup>1317</sup>Inri Araya?), iii) de <sup>1311</sup>Pedro<sup>II</sup> Araya, iv) de Josefa Araya de Alcácer, v) de Binoy Araya (oeste) y vi) de Lincoln Araya. Es posible que la fracción 5) equivalga a las 629 hectáreas ‘al sur del río’ que en la mensura 1907 de su campo al norte del río<sup>E102</sup>, Binoy Araya reconoce como siendo de Pedro<sup>II</sup> Araya?. Los mapas Registro 1912, plano 2 y catastral 1916 dicen colonia Ultimátum de Pedro<sup>II</sup> Araya; el atrasado mapa Córdoba 1924 la tiene otra vez como de herederos de Josefa Araya. En el mapa Mop 1937, plano pedanía Saladillo, la parte este de la sección IV de la suerte F102 es la colonia Ultimátum. En el mapa 1945 la colonia aparece muy fraccionada pero en el mapa De Santi 1966, hoja Marcos Juárez, todavía contiene una fracción mayor de un Miguel Moriena.

Seguidamente nos ocupamos de los dos campos que la previamente citada mensura judicial 1874 tenía como de herederos de <sup>11</sup>Bruno Gutiérrez y herederos de <sup>12</sup>Dorotea Gutiérrez<sup>abj</sup>. Los nombrados eran hijos de <sup>1</sup>Francisco Gutiérrez (+1784) y su esposa Clara Juárez de G.. <sup>131</sup>Pedro<sup>I</sup> Araya compró estos campos a los herederos entre 1876 y 1884, ver mas abajo; el plano de mensura 1897, campo Fernando<sup>II</sup> Araya<sup>arr</sup> rotula a estos como del vecino Lincol(n) Araya. Schiavoni, Inrville, p. 50, dice que la **colonia Lincoln** fue la hijuela que habiendo Pedro<sup>I</sup> Araya fallecido en 1887, en 1893 le

correspondió a su hijo Lincoln Araya y que este la vendió en 1898 a su hermano Inri. Lincoln Araya sucesivamente le dió un poder general a su madre Josefa A. de Araya, registro 2, 1892, folio 135, un poder especial a Rafael García Montaña, registro 4, 1893, folio 44, y un poder general a Arturo de León y Basualdo y Juan M. de la Serna, registro 4, 1912, folio 957. Sorprendentemente el mapa Chapeaurouge 1901, sin ningún divisorio, tiene a Araya y Sosa dueños de la parte centro-oeste de la suerte F102 y similarmente el mapa Peralta 1905 tiene al mismo campo como perteneciéndole a Araya o Sosa. El mapa Warner 1903 tiene a Araya(s) propietario(s) de la sección medioeste de la suerte F102, es decir el campo que en 1888 le correspondió a Lincoln Araya. Lincoln Araya –junto con su hermano Binoy Araya<sup>E102</sup>– figura en 1890 como miembros de un Centro Jurídico, una selecta asociación de abogados porteños: ver website iushistoria; Chaumeil, Colonias 1895, p. 37 lista a la colonia Lincoln fundada 1894 por Pedro<sup>II</sup> Araya, 10.800 hectáreas, aunque todavía no acogida a la ley de colonización. García Delgado, Memoria Agricultura 1897/1898, p. 144 la lista como fundada en 1894 por Pedro Araya<sup>II</sup>, propiedad de y administrada por Lincoln Araya, 5.412 hectáreas, 1.470 de ellas cultivadas, por siete familias arrendatarias por el 10% de la cosecha; L. Araya anota que las otras 5.412 hectáreas de la colonia le fueron vendidas a Fernando Araya<sup>IIarr</sup>; suponemos que este no cumplió con los pagos. El Commercial Directory 1897 lista bajo Ruidillo (=Saladillo) al hacendado Lincoln Araya. Río, Colonización 1899, p. 62 dice colonia Lincoln fundada en 1895 por Lincoln Araya, propiedad de Inry (=Inri) Araya y administrada por Alejandro Serra<sup>F83</sup>. El Anuario Estadístico 1904, p. 134 tiene a la colonia Lincoln, 10.824 hectáreas, fundada 1894 por Lincoln Araya, propiedad del mismo. Campaña Agrícola, 1908, p. 2 y 1912, p. 2 dicen propiedad de Lincoln Araya, fundada en 1884 (=1894?), 10.000 hectáreas, administrada por Porcel (de) Peralta. Lincoln Araya en 1896 arrendó 5.200 hectáreas de la colonia Lincoln, por \$m/n 9.600 anuales: registro 3, folio 1435. Existe una mensura judicial aprobada, número 49, 1906, 10.824 hectáreas, Saladillo, colonia Lincoln propiedad de <sup>1317</sup>Inri Jesús Araya, por el agrimensor Aureliano Bodereau, el plano que acompaña a esta mensura es el mismo que acompaña al mensura de la colonia Ultimátum, ver arriba. Era vecina al este –ver el correspondiente plano en Schiavoni, p 53– con la colonia Ultimátum, al oeste con Indalecia L. de Hernández y herederos Cunepas, estos ocupando el campo que fuera de Ramón Vivanco, al sur con herederos de Rubiolo<sup>G57</sup>, con José Ferrero<sup>G27bis</sup> y con Paunero y Runciman<sup>G27</sup>, y al norte con el río Carcarañá. En el mapa catastral 1916 –reproducido en Schiavoni, Inrville, p. 54– la colonia Lincoln figura como de Juan Araya, se debe tratar de un equivoco con (Inri) Jesús Araya. El mapa Chapeaurouge 1915 denomina al campo, incluyendo mismo a la colonia Ultimátum, como Lincoln; el mapa Chapeaurouge 1920, ahora excluyendo Ultimátum, lo denomina colonia Lincoln. Existe una mensura judicial aprobada, departamento Marcos Juárez, número 63 (=34), 1925, acerca de la colonia Lincoln, 2.706 hectáreas, propiedad de Manuel E.(milio?) Cornú, que aclara la historia de esta colonia. Pedro<sup>I</sup> Araya compró entre 1876 y 1884 a herederos (≈hijos de Bruno y Dorotea y ≈nietos) de <sup>I</sup>Francisco Gutiérrez; en 1876 lo hizo a personas de apellido Galloso, herederos de (María) Isabel Gutiérrez (∞Juan Agustín Galloso, \*1782-<sup>+</sup>1841), hija de Bruno Gutiérrez. Pantaleón Galloso y compartes vendieron a Pedro Araya, registro 3, 1880, folio 325, protocolización; Martina Gutiérrez de Alzugaray vendió a Pedro A., registro 1880 folio 1072, protocolización; Bonifacio Gutierrez vendió a Pedro Araya, registro 3, 1881, folio 269. Pedro<sup>I</sup> Araya falleció en 1888. Schiavoni en Inrville, Caminos y Pueblos lo tiene a Pedro Araya sorprendentemente comprando campo a un Eulalio Rodriguez, colonia Rodriguez: será una confusión con los Gutierrez, arriba (que dicho de paso eran descendientes de antiguos maestros de la posta de Lobatón<sup>F102</sup>) a mi no me figura ni un tal propietario ni una tal colonia. Lincoln Araya heredó las cuatro leguas cuadradas que constituyeron la colonia Lincoln. En 1898 la vendió a Inri Araya. En 1910 <sup>1317</sup>Inri A. le ‘donó’ 1 legua cuadrada a Lincoln A. y este la ‘donó’ a su esposa. Inri dice que la sra. Araya compró el campo –ocupando el cuadrante suroeste de la colonia Lincoln– por 100.000 pesos, Lincoln A. dice que lo hizo con un préstamo de Manuel Cornú del mismo monto. De hecho existe una escritura registro 4, 1910, folio

697 por la que Inri Araya vendió el campo a Consuelo Ortiz de Araya, pero aparentemente Consuelo Ortiz renunció a una donación gratuita héchale por Inri Araya a ella: registro 4, 1910, folio 697. Consuelo Araya y su esposo Lincoln Araya, hipotecaron a Manuel E. Cornú: registro 4, 1911, folio 1677. En un remate –que indudablemente se realizó por falta de pagos– en 1916 Cornú adquirió la legua cuadrada a la misma, la esposa de Lincoln Araya. Los vecinos eran: al norte y al este, Inri Araya, al oeste Antonio Amigone –en los Anuarios Kraft 1913 hasta 1958 figura Antonio Amigone ganadero y/o chacarero Saladillo– y herederos de Konekamp<sup>E100</sup>, al sur La Zelandia de Paunero y Runciman<sup>G27</sup>, ‘hoy’ de Juan Cruz Jaureguialzo<sup>E86,G27,H54</sup> y José Ferrero, ‘hoy’ de Natalia Dezotti, Augusto y Alejandro Rubiolo. Manuel Cornú<sup>M15</sup>, padre fue senador provincial entre 1893-1909: Cantón, Regalo, p. 171; fue jefe político del departamento Juárez Celman (1888-1892). Manuel Cornú tuvo un campo La Carmencita, Olmos, según el Anuario Kraft 1919; un Emilio Cornú fue dueño de un extenso campo cerca del pueblo La Cesira: mapa Warner 1898; también tuvo un campo San Martín, cuatro leguas cuadradas, en la vecindad de Litin: mensura judicial aprobada, número 16, 1887, ver también F102; de él se cuenta que era un personaje pintoresco y que jugando al golf cuando erró un hoyo sacó un revolver y le pegó seis tiros a la pelota; enfundó el arma, presentó la renuncia al club y jamás volvió a jugar al golf: Revista La Nación 4.6, 2000. Un Manuel E. Cornú figura como comerciante cordobés hacia 1905 en Riquelme-Vera, Papel. p. 187. Manuel E. Cornú, hijo? fue campeón amateur cordobés de golf hacia 1937 y socio alrededor de la misma fecha de mi tío Guillermo Hammerschmidt<sup>G26</sup> en un criadero de nutrias El Martillo (ver publicación en el Centro DIHA) reubicado de Las Parejas, Santa Fe al Kilómetro 5, ruta 19 a Monte Cristo, en la vecindad de la ciudad Córdoba (o mas bien La Falda) hacia 1932; Cornú fue dueño de la tierra que hoy-día es el paquete suburbio Villa Allende, Córdoba con su club de golf; en 1933 Cornú, padre es mencionado en una carta de G. Hammerschmidt como habiéndose operado en Buenos Aires: comunicación Muni Catalán, Córdoba 2011. Existen dos escrituras labradas en 1911 por el escribano V. Peralta, registro 3, folios 1168 y 1176 por las que <sup>1317</sup>Inri Araya le vendió (=donó?) al FC.C.A. los terrenos para las vías y el pueblo. Inri (Jesús) Araya, padre, poseía de acuerdo al mapa Registro 1912, plano 2 –reproducido en Schiavoni, Inrville, p. 58– 3.524 hectáreas, estancia La Elena, así nombrada según su esposa, al norte del río Carcarañá<sup>E102</sup> –La Rural 1912 lista a Henry (=Inri) Araya, Santa Elena, Leones.3.385 hectáreas al oeste del río Tercero<sup>E,D113</sup>– y 10.842 hectáreas al sur del río Carcarañá, la ya mencionada colonia Lincoln –nombrada según el hermano pero que Inri compró, ver arriba– y que incorporó en la estancia / colonia Santa Elena; es donde se abrió la estación Inrville. El pueblo sucesivamente se conoció como Villa de Inri, Inri-Ville e Inrville; el FC.C.A. vendió parcelas, primero a través de Segundo Torti (\*1876, Italia; otros Torti, ver F23) y después a través de Ponciano Culasso, padre de los hermanos Culasso, comerciantes de ramos generales y dueños de campo en Inrville<sup>abj</sup> y Monte Buey<sup>F83</sup>. En el mapa Mop, pedanía Saladillo 1937 la sección oeste IV de la suerte F102 consta de la **colonia Santa Elena**, 7.172 hectáreas –conteniendo al pueblo Inrville en el sector este– de Inri Araya y la colonia Lincoln, 2.706 hectáreas de Manuel E. Cornú; un Cornú fue socio de los Estanguet, latifundistas en el departamento Juárez Celman, cabecera La Carlota: Asinari (1973), p. 117. El mapa Igm 1940 solo rotula a la colonia Santa Elena. El mapa Marcos Juárez 1945 tiene a toda la colonia muy fraccionada, debiéndose tener en cuenta que este mapa también registra a los chacareros arrendadores. En 1960 la estancia Santa Elena todavía aparecía en un anuncio publicitario: Schiavoni, Inrville, p. ???. En 1928 se abrió una escuela de agricultura Santa Elena: Schiavoni, www Caminos y Pueblos; ver por lo demás www Capillas y Templos, Inrville.

Schiavoni, Inrville, p. 28 detalla que <sup>1317</sup>Inri Jesús Araya (\*1873, Rosario-<sup>+</sup>~1960, Inrville, <sup>∞</sup>Elena Recagno; un Pablo (Santiago?) Recagno (\*1861, Rosario-<sup>+</sup>1939), estudió de contador en Génova, Recagno hermanos fue un fuerte firma rosarina: Petriella y Miatello, Diccionario), su padre o tío (?) fue un hacendado en María Susana<sup>Anini</sup>, Santa Fe; en Moragues, Guía 1904, p. 151 figura como importador, Rosario) era hijo de Pedro<sup>I</sup> Araya Avenada<sup>E102</sup>. Según Udaondo, Estaciones, p. 173, el

nombre Inri deriva del cartel sobre la cruz bíblica que abrevia el lema Iesu Nazareno, Rex Iudeo. Inri J. Araya vivía en Buenos Aires, fue amigo del gobernador cordobés (1910-1913) Félix T. Garzón (\*1861-+1939, ∞1890, Carmen Garzón, prima) y actuó por varios años como jefe político del departamento Marcos Juárez; lo era en 1913 según el Anuario Kraft 1913. Según lo detalla Ferrero, Gringa, p. 113 y 118, junto con su hermano Lincoln eran ‘caudillos del partido Constitucionalista oficial’ y fueron decididamente intransigentes –‘el que no se conforme, que se mande a mudar’– con los colonos que se adhirieron al Grito de Alcorta en 1912<sup>An8</sup>: Dellavale, Partido Socialista, p. 6.

En colusión con el comisario y el juez de paz hicieron –interviniendo en ese sentido el administrador de los Araya, Pedro Mariani– poner presos y maltratar a una serie de colonos: Arcondo, Ceres, p. 141. Inri Araya fue un ocasional lyricista del conocido guitarrista Atahualpa Yupanqui (=Héctor Roberto Chavero, \*1908-+1992) y un aficionado a las carreras de caballos. Tuvo seis hijos/as que lo sobrevivieron: <sup>13171</sup>Inri María Araya (\*~1895-+<1966, ∞~1950, María Luisa Milhas), sin descendientes; <sup>13172</sup>Elena Araya (=Elenita, \*1897-+~1975), ∞Enrique Ninci, \*1884, Tucumán-+<1963), sin descendencia; <sup>13173</sup>Esther Micaela (=Micaela Ester =Pepita) Araya (∞Alberto C.) Cucullu), +1973, Buenos Aires, quien tuvo una hija María Elena Cucullú (=Beba, ∞Jorge Marcos Alberto Rodrigué), ver E102, La Redención; <sup>13174</sup>Pedro Liler Araya (\*1904, ∞(Angélica) Regina Araya, \*1909-+1985, una prima<sup>E102</sup>), sin descendencia; <sup>13175</sup>María Teresa Araya (\*~1906, +<1973, ∞Rafael Castañeda Vega), con descendientes, ver An7, y <sup>13176</sup>José Ricasoli Araya (\*1908, ∞María Luisa (=Chichi) Echesortu), cuatro hijos (\*~1945) de los que dos, juntos con sus esposas, siendo Montoneros fueron asesinados por la Represión en 1975 y 1977. De Inri J. Araya hubo además tres hijos/as extramaritales: Enrique Araya<sup>E102,Asfin</sup> (+<2000, campeón de tiro al blanco; debe ser idéntico con el experto en armas que Saénz, Un poblador, menciona en su nota 92) y dos hijas: comunicación 2012, Raquel Sáenz Araya de Schwald, Buenos Aires.

De <sup>1317</sup>Inri Jesus Araya todavía en vida su hijo <sup>13171</sup>Inri Maria Araya recibió una **estancia El Monte** en el esquinero noroeste de la suerte F102 donde edificó una casa. En esa estancia criaba y entrenaba caballos de carrera. Hacia 1950 mi padre Pablo Delius<sup>G26</sup> le compró una yegua alazana tostada Brisa, muy linda y briosa pero de un difícil carácter equino: en la caballada era una ‘peste’ que mordía y pateaba a todos los otros caballos, solo se entendía con una yegua criolla baya ‘amiga’; para que la pudiera servir un padrillo –aunque patentemente ‘alzada’– hubo que manearla, su hija Estrellita salió muy mansita y tranquila, ‘como pa los chicos del patrón’. A El Monte lo heredó su esposa M. L. Milhas y después sobrinos Milhas quienes la vendieron. La hija de Inri, <sup>13172</sup>Elena Araya (∞Ninci) heredó el casco de la estancia Santa Elena –hoy-día (2012) dentro del égido del pueblo Inrville ?– y una parcela de campo al noroeste del pueblo. A la Santa Elena la heredaron sus hermanos sobrevivientes <sup>13174</sup>Pedro Liler Araya (∞Araya) y <sup>13176</sup>José Ricasoli Araya (∞Echesortu) y sus sobrinos/as <sup>13175x</sup>Castañeda Araya (5) y Cucullu Araya (3). En la Santa Elena veraneaban hacia 1950 los Castañeda Araya (5), los Araya Echesortu (6), y las hermanas Saenz Araya<sup>E102</sup>, estas dos últimas como sobrinas/‘hijas postizas’ de Regina Araya de (Pedro Liler) Araya. En esa época los campos de los Araya estaban todos –fuera de El Monte– arrendados a chacareros agricultores. Pedro L. Araya hacia 1978 construyó una casa en su heredad, la **estancia Santa Regina**, que mas tarde heredó Graciela Sáenz Araya, quien unos años mas tarde la vendió a Hermenegildo (A.) Rosell (\*1943). La **estancia La Chichi** era el campo que Inri J. Araya heredó a su hijo <sup>13176</sup>José Ricasoli Araya (∞Echesortu). Acerca de las heredades al norte del río Carcarañá de las tres hijas de Micaela Esther (∞Cucullu) y cinco hijas de María Teresa (∞Castañeda), ver E102. El mapa Marcos Juárez 1945 tiene una fracción noroeste de la colonia Santa Elena rotulada Inri M.(aría) Araya. En el mapa De Santi 1966, hoja Marcos Juárez, la colonia Lincoln de Cornú y lo que fuera la estancia El Monte figura muy fraccionada, pero todavía conserva como fracciones mayores al sursuroeste de Inrville la estancia La Regina, al nornoroeste la estancia Santa Elena y al sur la estancia La Chichi. El mapa Publicil 1970 todavía registra a La Regina y La Chichi pero sin nombrar a los dueños.

Inri María Araya, en sociedad con sus hermanos Pedro Liler y José R.(icasoli) Araya, su cuñado Alberto C. Cucullu y un socio (Oscar) Faina(/e/i) terció como cerealista en Inrville entre 1929 y 1951; la sociedad Faina, Araya y Cucullo(/u) también figura como ganadera, Noetinger en los Anuarios Kraft 1941 y 1945. El Anuario Kraft 1929 lista como ganaderos, Inrville, a Inri, Fernando<sup>III</sup> y Pedro<sup>II</sup> Araya; el Anuario Kraft 1935 bajo Inrville y Marcos Juárez lista como ganaderos a Fernando<sup>III</sup> (Matías) Araya y Pedro<sup>II</sup> Araya pero sorprendentemente no a <sup>1317</sup>Inri Araya. Los Anuarios Kraft 1941, 1945, 1952 y 1958 listan a una sucesión Araya y a Inri Araya, ganaderos, Inrville. Los Anuarios Kraft 1941, 1945, 1952 y 1958 listan a hermanos Della Vedova, ganaderos, Inrville; su campo se ubicó apenas al estenoreste de Inrville. En Inrville hubo hasta por el año 1945 una casa ramos generales Manuel Mattheus (∞Filomena Peiten) fundada por Peiten y Vanderhoeven<sup>F23</sup> en 1921: Schiavoni, Inrville, p. 145 y 283; De Haes, Huellas, p. 24, 47 y 53, todos ellos descendientes de inmigrantes belgas<sup>F23,G59</sup>; un dr. Fernando Mattheus era concejal en Inrville en 2012: website inrville municipalidad.

Casa principal de la estancia Santa Elena, ~2010; en el rincón noroeste del éjido urbano de Inrville. Foto nuestro inrville.

Un puente vial por sobre el río Carcarañá parece que se construyó alrededor de 1918; fue remplazado por un puente de hierro que conduciendo la ruta provincial 12 de Marcos Juárez a Inrville, se construyó en 1935. Este último se cayó en 2001 y recién fue remplazado por uno nuevo en 2006; entretanto se cruzaba el río con una primitiva balsa. Antiguamente se vadeaba el río, si es que no estaba crecido, por uno de los varios pasos tradicionales (ver mapa Córdoba 1882, Seymour, Poblador, p. 48). Una maroma –según Tito Saubidet, Vocabulario Criollo, 1945, 2da ed., Guillermo Kraft, Buenos Aires– mas usualmente un tirante, sogá o alambre que unía los postes altos del portón de un corral– era también un cable que montado sobre dos postes se estiraba de uno al otro margen de un arroyo o río y que llevaba un cajón colgado de roldanas y tirado con unas sogas por caballos. Un plano catastral 1907 en Schiavoni, Inrville, p. 52 indica a dos maromas cruzando el río Carcarañá, ver también F20. Fueron importantes para el transporte de bolsas de cereal que así se transbordaban de unos carros a otros carros. Cuando más tarde comenzaron a ser disponibles tambores de combustible vacíos como flotantes también se usaron balsas<sup>G27</sup>. Una tal balsa funcionó alrededor de 1945 entre las estancias La Bélgica<sup>131</sup> y La Sección<sup>130</sup> y sirvió para cruzar, aunque algo precariamente, hasta tractores, arados, sembradoras y otras maquinarias pesadas por sobre el arroyo Saladillo hasta que a la balsa hacia 1950 se la llevó una creciente.

En los mapas Laberge 1867, Chapeaurouge 1873 y 1892 las tierras de Gutiérrez, suerte F102, se extienden al poniente hasta el arroyo Saladillo. La ya mencionada mensura judicial 1874 sin embargo aporcionan a <sup>14</sup>Ramón Vivanco<sup>As110</sup> un extremo oeste de la suerte; es la fracción s del mapa Revol-Galíndez 1883 que Ramón Vivanco había comprado a <sup>131</sup>Mercedes Sosa<sup>art</sup>: esto confirmado por Ahumada, Acceso 1, p 20. Un angosta franja al oeste de la suerte F102, que se extiende a lo largo del margen este, derecho del arroyo Saladillo, figura como de Vivanco (=Vivanco) en los mapas Warner 1898, Chapeaurouge 1901 y Warner 1903, como de S.(antos) M. Fierro de (Ramón) Vivanco en un mapa catastral 1908 y como de sra. Fierro de Vivanco, en el mapa Registro 1912 y en el mapa catastral 1916: Schiavoni, Inrville, p. 54 y 58, acerca de otro Fierro, ver F23; acerca de los Vivancos, ver As110, y como de Mangiamarchi (sur; un Lorenzo Mangiamarchi vendió a Luís Vicario<sup>E113</sup> y Juan T. Konekamp<sup>F100</sup>: registro 3, 1903, folio 953; Luis Vicario vendió a Juan Federico Könnekamp: registro 3, 1904, folio 775v; L. Mangiamarchi y Telésforo Sturla dividieron un condominio: registro 3, 1902, folio 147v ) y de herederos de Vivanco (norte) ver también en el mapa Peralta 1905. En el mapa 1908 el campo figura algo sorprendentemente como colonia Iscariote, según Judas Iscariota, el

apóstol que según la Biblia traicionó a Jesús Cristo. Un documento de 1902 indica que por lo menos la parte norte de este campo era de Cunepas y Hernández; en 1910 otro documento indica que esa parte era de herederos de Cunepas e Indalecio(/a) Larguía de Hernández: Schiavoni, Inrville, p. 53 y 64; en el Anuario Kraft 1908 figura una viuda de Hernández, ganadera, Saladillo. En el mapa Mop, pedanía Saladillo 1937 el campo ex-Vivanco aparece dividido en una parte norte La Elenita (= parte de El Monte? de Inri María Araya) y una parte sur Las Susanas; el mapa Di Santi 1966, hoja Marcos Juárez, la parte sur de este campo figura como dividida entre Simón y Raúl Culasso<sup>arr,F83</sup> y la parte norte muy fraccionada. El Anuario Kraft 1929 lista a Culasso hermanos, ganaderos y colonizadores, Inrville y los Anuarios Kraft 1935, 1941 y 1945 listan a S.(imón) y A.(ntonio) Culasso o Culasso, S. R. L. como colonizadores, Inrville. Los Culasso también tuvieron almacén de ramos generales y fueron acopiadores de cereales en Inrville. Un Jorge Culasso (∞Valerie Grant) todavía posee un campo en Inrville, cerca del Saladillo: comunicación Rubén Nasio, Miami, 2012. La colonia Saladillo, 3.200 hectáreas, fundada en 1897 por Miguel Mortigliengo<sup>H67</sup> (\*1865, Italia, ∞1892, María Visco, \*1875, Italia, él censado fondero en 1895 en Leones<sup>C55</sup>; en 1898 firma allí una solicitud: Fauro, Parroquia, p. 44), propiedad entonces de Santos F.(ierro) (viuda) de Vivanco, después de varios, listada en Río, Colonización 1899, p. 62; entradas en Campaña Agrícola 1908, p. 2 y 1912, p. 2 obviamente se refieren a este campo. El Anuario Estadístico 1904, p. 134 tiene a la colonia Saladillo, 3.200 hectáreas, fundada 1900(?) por M. Mortigliengo, propiedad de F. Könekamp, herederos de Vivanco, L. Vicario y (T.?) A. Malbrán.

Al otro lado, el margen izquierdo, oeste del arroyo Saladillo, hubo una angosta **suerte 113bis** que en los mapas no siempre figura bien separada de la suerte F20 que sigue. Representa un pequeño resto de una mayor merced colonial del sargento (mayor) Pedro Pinto<sup>D104,D113,E104,E113,G26</sup>, Los Algarrobales que existió alrededor de 1681: Bischoff, Saladillo, p. 12 y que al sur parece haberse extendido hasta las mercedes de Cabrera / Arrascaeta<sup>Lini</sup>; en 1679 al sargento mayor Pedro Pinto los indios le robaron 80 caballos en la estancia de José de Cabrera y Velasco, Achiras: Miguel Angel Gutiérrez, Achiras histórica, p. 219. Hacia 1700 Pinto –en 1713 se le quiso ejecutar sus bienes 15 leguas al oeste de Cruz Alta (≈Saladillo): Cáceres, Arbitraje, p. lxxxiii– le vendió una legua (de frente o cuadrada ?) a Andrés de Ruíz (=Rui) Días (=Díaz =Dia, <sup>+</sup>1719). La estancia Saladillo de Rui Díaz funcionó prácticamente como una posta sobre el camino real Buenos Aires a Córdoba; fallecido Andrés parece que sus herederos continuaron operando su estancia. A partir de 1747 Saladillo pareciera que operó como posta ‘oficial’ del camino de correo establecido por Domingo de Basavilbaso; en 1766 parece que la posta no funcionaba; en 1771 Saladillo era por cierto una firmemente establecida posta: Concolorvo, Lazarillo, p. ???. En 1780 por orden del virrey Juan José de Vértiz (1778-1784), el gobernador de Tucumán (1777-1783), capitán coronel Andrés Mestre hizo construir en su vecindad un fuerte Saladillo, cobrándose impuestos para costearlo. En 1785 dos arrias cargadas de aguardiente que transitaban por el camino real –una hacia Buenos Aires y la otra hacia San Juan– fueron asaltados por un malón resultando en seis muertos, dos cautivos y más de 1000 cabezas de ganado robadas a los vecinos; se le hizo un juicio a Luís Funes, comandante y Diego Funes, hijo por falta de vigilancia: Tamagnini y Zavala, Aproximación, p. ??. El gobernador (1783 -1797) Rafael de Sobremonte de Córdoba mandó en 1785 a construir un puente por sobre el arroyo Saladillo, que subsistió hasta ~1799: Bischoff, p. 27 y 36. En 1785 era maestro de posta Valerio Santillán: Bischoff, p. 27. En el mismo año se comenzó a construir la capilla; terminada en 1786 se estableció una población cerca de la boca del Saladillo que fue conocida como San Rafael de Saladillo pero que ya en 1804 fue destruida por una inundación. Alrededor de esa época tanto capilla como posta y fuerte eran apenas mas que unas taperas. La posta cambió de ubicación, trasladándose al lugar donde se encuentra el actual (2005) pueblo. En 1811 fue nombrado maestro de ella Ambrocio Domínguez y todavía lo era en 1817; la capilla se hallaba entonces muy deteriorada. En 1819 Saladillo de Ruíz Diaz figuró en una misiva del Lucas Adaro, comandante de La Carlota<sup>Noe</sup> al general San Martín, Mendoza acerca de un Alvarez que con indios del norte y la colusión de un capitán Araya, Lobatón podría contribuir a la anarquía de la época: Abecasis, San Martín, p.14. En 1836, el gobernador-caudillo cordobés Manuel López ordenó la construcción de un nuevo fortín y en 1840 mandó a construir una nueva capilla en la que se instaló

una imagen de Nuestra Señora de las Mercedes. En 1840 Alejo Delgado, maestro de posta (?), inauguró la capilla y la imagen. Quienes fueron los dueños del campo circundante entre ~1720 y ~1800 no lo sabemos pero en 1810 casi seguro, y en 1819 seguro cuando testó a favor de su sucesión, escribía 4, 1819, folio 324 y, 1820, folio 137v, eran propiedad de Diego Rapela (<sup>∞</sup>Ascención Casas, hijos Teresa, Pedro, Francisco, Diego y Dolores R.). Una larga sequía castigó la región entre 1827 y 1832: Bischoff, p. 60. Bajo el gobernador (1829-1831) José María Paz se expidieron una ley y un decreto por la que alrededor de Cruz Alta<sup>F100</sup> y Saladillo se definían dos áreas de 10 leguas de diámetro los pobladores de las cuales gozarían una serie de privilegios por 10 años; no está claro si la medida entró en efecto. En 1832 era maestro de posta Hipólito Delgado (<sup>∞</sup>Augustina Biscochea<sup>abj</sup>; ella fue cautivada por los indios, y al poco tiempo rescatada en 1835): Bischoff, p. 75. En 1836 el gobernador Manuel López mandó reconstruir el fuerte y en 1837 la capilla. En 1837 <sup>144</sup>Francisco Rapela<sup>E20</sup>, representando también a sus hermanos, vendió al gobierno cordobés un terreno ‘en el Saladillo’ por 200 pesos (bolivianos): registro 2, 1837, folio 281; la escritura probablemente explica a quién y cuándo Diego Rapela, padre había adquirido el campo en cuestión en mayor extensión, algo así como una suerte ‘archi 113’, ver D113, E113, F20 y F83, pero eso queda por determinar. Se trataba de un campo de 10 cuadras de frente este a oeste sobre el río Tercero –el esquinero noreste coincidía con la boca de Saladillo– por 2 leguas de fondo de noroeste a sur, a lo largo del Saladillo. El terreno había sido mensurado previamente por el ‘receptor’ Pedro José Barquín cuando este logró finalmente conseguir una brújula: Bischoff, Saladillo, p. 83 y Romano, Transacciones, p. ???. Dado el perímetro indicado la superficie debería haber sido ~1.352 hectáreas, pero como el arroyo Saladillo –que atraviesa al rectángulo– se tomó como límite este, el área del campo en algún momento resultó ser solo ~1.123 hectáreas. Pareciera que otras ventas 1841 y 1845 por Josefa, Teresa, Dolores y otros Rapela al fisco cordobés tienen que ver con el mismo campo que entonces también se extendía por las algo más occidentales suertes F20 y F83. Sea como sea, el gobierno provincial –el gobernador Manuel ‘Quebracho’ López– donó a este último campo a la comunidad de Saladillo en 1847: Bischoff, Saladillo, p. 84; entretanto López había estado ocupado con otras cosas. Los mapas Laberge 1867 y Warner 1898 señalan al campo que corresponde a la suerte F113bis sin numerarlo y sin dar dueño pero conteniendo al villorrio Saladillo. Sin embargo la Compilación Leyes 1877, p. ?? lista un decreto por el cual se ‘creaba’ un terreno de 15 cuadras 125 varas de fondo, por 1 legua de frente para la ‘villa’ de Saladillo; la Compilación Leyes 5.3. 1884 reproduce un decreto especificando que las chacras a adjudicarse eran de 22 hectáreas cada una. Villafañe, Economía, p. 96, tiene al fisco cordobés (=Hacienda, Mesa de) como habiéndole cedido a Tristán A. Malbrán<sup>J33</sup> en 1879 un terreno, departamento Unión, Saladillo –junto con otros más en el departamento Río Cuarto–: escribano Secundino del Signo, registro 2, folio 187; el índice del registro dice que se le cedió a Tristán A. Malbrán y (?) Palemón Carranza (\*1839, Santiago del Estero-<sup>+</sup>1893, Córdoba, <sup>∞</sup>Manuela Yofre (=Llofre), \*1850, Córdoba) –ambos los varones guerreros del Paraguay– pero ya en 1880 ante el escribano Francisco J. Figueroa, registro 1, folio 956, Malbrán y Carranza disolvieron su sociedad; en 1876 Jacoba Achával de Malbrán<sup>abj</sup> lo heredó(?) al hijo Guillermo Alfredo Malbrán (\*1868). El mapa Revol-Galíndez 1883 lista a Saladillo como propietario de una mitad norte y F.(=T.) Malbrán de una parte sur de la suerte F113bis. En el mapa Chapeaurouge 1901 la suerte F113bis aparece como toda de Malbrán y pero conteniendo al poblado Saladillo. En el registro 1, 1881, folio 231v, Tristán A. Malbrán vendió a Carlos Bouquet un terreno y en el mismo registro, 1884, folio 75v Tristán A. Malbrán y Carlos Bouquet anularon la venta de un terreno en el departamento Unión, si esto tiene que ver con la suerte F113bis queda por determinar. Existe una mensura judicial aprobada, Marcos Juárez, número 34, 1901, 865 hectáreas, Saladillo, de Alfredo G. Malbrán (\*1869, ver abajo, marino. Eran vecinos al norte un terreno fiscal(?) conteniendo al pueblo Villa Saladillo, al este el arroyo Saladillo, al oeste Domingo Benvenuto, colonia Isabel<sup>F20</sup>, al sur Tomás Thomas (? =Juan Thome?)<sup>G26</sup>; administrador Carlos Barrelier, se referirá al sobrante que después fuera de Jorge J. García<sup>F83</sup> ?. El terreno de Malbrán contenía una población (=rancho) de Liborio Luna, ‘antiguo poblador’ y un camino público, a lo largo de su límite oeste; la superficie medida siendo 265 hectáreas, bastante menos que las 745 hectáreas aparentemente especificadas en el título del propietario !. El mapa Peralta 1905 tiene al mismo campo como del Saladillo (norte) y de Malbrán (sur). En el mapa Registro 1912

la suerte F113bis a lo largo del margen del arroyo Saladillo figura como de Saladillo al medio, de N.(azario?) Casas<sup>Dcc</sup> al norte y de Enrique Guevara, ver abajo, y otros al sur. En el mapa catastral 1916 la parte norte figura como de la comunidad de Saladillo y la parte sur sin dueño. Foglia, Chiva Vázquez, p. 34, alude a un conflicto propietario que tuvo lugar en 1910 acerca de un terreno que debe haber pertenecido a la suerte F113bis. En Leyes Córdoba 1910, p. 221, el gobernador provisional Manuel S. Ordoñez (1909 -1910) declara estar empeñado en regularizar los títulos de los ocupantes del terreno adjudicado a Saladilla por el decreto de 1877<sup>arr</sup>. Existe una mensura judicial aprobada número 56, 1911, departamento Marcos Juárez, iniciada por la comunidad de Saladillo que trata –a mas de otras tierras de las que nos ocupamos a continuación<sup>F20,F83</sup>– del campo de 10 cuadras de frente por 2 leguas de fondo que –después de comprárselo en 1837 a los Rapela– el gobierno provincial donó a Saladillo en 1847, ver arriba. De ese campo tratará el documento (Diego) Rapela y otros, mensura: escribanía 2, 1847, legajo 143, expediente 4. El plano muestra al terreno atravesado por el FC.C.A. –la provisión del terreno lonja para las vías habrá causado alboroto– pero no muestra ni traza del villorrio Saladillo! El texto de la mensura extrañamente no parece referirse a los derechos de Malbrán ni a los de otros particulares; el plano inscribe de norte a sur los ranchos de Juan Guevara, Lopez, S. Delgado, C. Oliva, F. Basualdo, Liborio Luna y C. Guevara. Hay una mensura administrativa, número 80, departamento Marcos Juárez, agrimensor Nazario Casas, 1923 (pero comenzada en 1902, =número 30, judicial sin aprobación) en la que Francisco Tau, Bell Ville hace referencia a un decreto de ?.?. 1877<sup>arr</sup> que nunca se cumplió y lista unos 70 ocupantes de terrenos en 1905, entre los cuales figuran Guevaras, López, Oliva, Delgados, Basualdos<sup>F22</sup>, Cuellos y Lunas. Existe una mensura judicial no aprobada, Marcos Juárez, número 39, 1928, agrimensor Arturo J. Juárez, 245 hectáreas, Saladillo, suerte F113bis, en la que Enrique y Hortensia Guevara<sup>arr</sup> afirmaron que su título al terreno eran 30 años de posesión. Sus vecinos al norte eran Anacleto Basualdo, al oeste la colonia Isabel, de Domingo Benvenuto<sup>abj</sup>, al este el arroyo Saladillo y al sur (una parte de) la colonia Margarita de Juan Ballario<sup>G26</sup>. El Commercial Directory 1897, bajo Ruidillo (=Saladillo) lista a los hacendados Severo Cuello<sup>arr</sup>, y José Jovinod, a quienes no logro ubicar. Además, los Anuarios Kraft 1908, 1913, 1919 y 1924 listan a Liborio Luna (\*1852, Bell Ville, °1867, Bell Ville, Celestina Gebara ?), los mismos Anuarios 1908, 1913, y 1919 listan a M. Olaiñe, y otra vez los mismos Anuarios 1913 y 1919 a Samuel Olland y a Pedro (J.?) Tietjen<sup>B3</sup> todos ganaderos, Saladillo pero sin que yo pueda ubicar a sus estancias.

Paréntesis: Tristán A. Malbrán (\*1841, Córdoba+1904, Buenos Aires o +1906, Córdoba, °1868 Jacoba Achával, +1876, °II1885, Buenos Aires, Selva (María Juana) Arrufó<sup>Lini</sup>, \*1865; hijo entre varios otros, Guillermo Alfredo Malbrán, \*1868, °1899, Córdoba, Laura Carreras, \*1879) trabajó para Samuel Lafone<sup>J33</sup>, amigo de su padre, en Montevideo. Se especializó en asuntos financieros-económicos. Fue después funcionario y político en Córdoba llegando a ser vicegobernador (1880-1881) y diputado nacional (1881-1888). Fundó el Banco de Préstamos cordobés. Estuvo involucrado en varios proyectos ferrocarrileros en el norte de Santa Fe –uno involucrando un dudoso negociado– y Santiago del Estero y promovió la fundación de los pueblos Hersilia<sup>G26</sup>, Ceres (ambos Santa Fe) y Selva (Santiago del Estero). Fue un asociado de (M.) Juárez Celman<sup>F100</sup>, (Gregorio I.) Gavier<sup>F22</sup> y (V.icante? L.) Casado. Converso, Mercado, p. 234 lo lista a Malbrán con una hipoteca 1892 del Banco H. de la Provincia. Villafañe, Economía, p. ?? dice ‘soldado de la guerra del Paraguay, político oficialista, presidente del partido Autonomista que apoyó a Julio A. Roca como candidato a presidente, vice-gobernador durante la gobernación de Miguel Juárez Celman 1880-1883’.

**Postas.** Concolorvo, Lazarillo, p. ?? escribe que en 1771 partiendo de Saladillo<sup>F113bis</sup> la siguiente posta a 10 leguas era la Esquina de Castillo<sup>C64,D125</sup>; de allí la subsiguiente posta Frayle Muerto distaba 2 leguas. Incidentalmente, hay quien opina que el lugar donde el arroyo Saladillo confluye con río Tercero se lo llamó Esquina del Castillo pero lo sospecho un error a menos que una merced de Castillo se hubiera extendido entre dos diferentes –mismo entre tres<sup>CBellIV,CVMaria</sup>– Esquinas de Castillo. Pero ya antes de 1785 la posta Esquina de Castillo entre Saladillo y Frayle Muerto había sido remplazada por un par de postas mas equidistantes. Desde la posta Saladillo –que coincidía con el actual villorrio

Saladillo– el camino llamado de la Costa<sup>E86</sup> pasaba, bordeando el margen oeste, derecho del río Tercero, por las postas Barrancas a 3 leguas, suerte E113, Zanjón a 4 leguas mas, suerte D128 y Fraile Muerto a otras 4 leguas adicionales: Bose-Sáenz, Correo, mapa Basavilbaso 1785. Galván Moreno, t. 2, p, 145 y 505 para 1810 indican las distancias de Saladillo a Barrancas 4 leguas, a Zanjón 4 leguas y a Fraile Muerto 4 leguas. Caldecleugh, Viajes, cap. VI, –ver también Corti y González, Camino Real, p. 129– mapea a las mismas postas para 1821. Incidentalmente, en 1794 Tadeo Haenke, ??, p. ?? relata haber cruzado el Saladillo por una calzada<sup>arr</sup>; mas de medio siglo mas tarde en 1855 Timoteo Gordillo propuso construir un puente por sobre el arroyo en ‘Saladillo de Ruíz’ para sus carros que iban a transitar de Rosario a Mendoza: Botalón, Gordillo, p. ??, pero pareciera que su proyecto no se realizó . El botánico jardinero inglés, James Tweedie, p. 97, dió en 1835 en Saladillo con dos plantas florecidas: *Nirembergia gracilis* (=linariaefolia), Solanacea) y *Eupatorium affine* (=Chromolaena ivifolia, Asteracea), flores que hoy día adornan jardines por doquier. Bilbao, Buenos Aires, p. ??, Sarmiento, Itinerario p. 45 (o 95?), Sáenz, notas 20bis y 58bis, Schiavoni, p. 33, website historia laguna bosc, Alvarez, Rosario, p 331 y Mollo-Mattia, Caminos, p. 77, Río y Achával, Geografía, p. 633 documentan que la disposición de las postas Saladillo, 4 leguas a Barrancas, 4 leguas a Zanjón, 4 leguas a Frayle Muerto, subsistió hasta alrededor de 1870, –sufriendo a lo sumo la una u otra posta breves clausuras– cuando cesaron los servicios de diligencias Rosario-Córdoba. También los mapas Burmeister 1860, Moussy 1865 y Echenique 1866 muestran al camino de la costa corriendo desde Saladillo por las postas de Barrancas y Zanjón a Fraile Muerto (=San Jerónimo). Aunque Seymour<sup>H29</sup>, Poblador, p. 80 relata cabalgando a Saladillo en 1865 para retirar su correspondencia, desde 1860 el camino real ya había comenzado a perder importancia porque Timoteo Gordillo había establecido un servicio de galeras entre Rosario y Córdoba mas directo y rápido<sup>Cini</sup>.

El maestro de la posta Saladillo 1774-1779 fue un José (de) Amatriain (=Josef Amatrays/n (\*1754-+1779, ∞Josefa Ruíz Díaz<sup>arr</sup>, varios hijos), a quién dieron muerte los indios: Ferreyra, Padron 1779, número 19 y Barbero, Cruz Alta, p. 50. En 1811 fue nombrado Ambrosio Domínguez: Bischoff, Saladillo, p. 45. Miers, Viajes, p. 120 dice que en 1820 la posta de Saladillo era atendida por una señor cordobés de renombre. Bischoff, Saladillo, p. ?? menciona como maestra de posta Agustina Biscochea<sup>arr</sup> (∞Hipólito Delgado) en 1835 y a un maestro de posta Alejo Delgado, (hijo?), estando a cargo en 1849 y 1854 hasta que lo reemplazó Rufino Aragón<sup>F100</sup> desde 1859 en adelante quién debe haber sido el último maestro de posta sin que Bischoff diga cuando terminó de funcionar como tal. Jewell, Mensajerías, p. ??, muestra un plano que podría reflejar la situación hacia 1870 en el que Saladillo figura conectado con Buenos Aires por mensajerías que pasaban por Corral de Bustos<sup>J42</sup>, pero falta evidencia de la real existencia de un tal servicio; la hay en su lugar para una mensajería que circulaba entre Bell Ville-Saladillo-Cruz Alta<sup>F100</sup>. Mulhall, Handbook 1869, p. 102, reproduce el relato de un viajero que hizo ‘recientemente’ el viaje Rosario a Frayle Muerto, 50 leguas en 2 días con escalas en Guardia (de la) Esquina y Saladillo, continuando a Río Cuarto, otras 50 leguas en 2 días mas. Saladillo y las postas vecinas, Lobatón y Barrancas, eran frecuentadas por los malones. Barbero, Cruz Alta, p. 49 y 50 menciona a malones datados 1777, sumario: escribanía 4, 1777, legajo 1, expediente 19, 1779 y 1785<sup>arr</sup> y en ese estilo siguieron casi por un siglo mas; ver Corti y González, Camino, p. 64. The Standard 6.4. 1864 reporta una noticia del diario Eco de Córdoba según la cual los comandantes de Fraile Muerto y Villa Nueva notificaban que los indios habían atacado Saladillo y Barrancas matando a 5 hombres y 5 mujeres y llevándose cautivas a 5 personas además de varias tropillas de caballos. José Lloret, Bell Ville ha encontrado que el registro de sepulturas de la capilla de Saladillo en abril 1864 anota el entierro de 10 vecinos de la posta, en noviembre 1864 con el entierro de otros 10 ‘hombres peones’ anónimos de una tropa de carretas –sería la tropa de José Urtubey<sup>D101</sup> y Celestino F(/H)ernández, comerciantes, de la que Villafañe, Economía, p. 51, dice que fue depredada cerca de Saladillo en 1864; el acontecimiento figura en Carrasco, Anales, p. ??, que agrega que el malón ‘llegó a 16 cuadras de Fraile Muerto y que saqueó todas las estancias’– y en febrero de 1865 con el entierro de varios vecinos muertos por los indios, todos de apellidos criollos; entre ellos una pareja Juan Fuentes y Cepas Banueyas y sus hijos Felipe y Francisca Fuentes. Los indios del mismo malón mataron por allí a Francisco Pezoa, vecino de Frayle Muerto<sup>BI</sup> y llevaron

cautivo a su hijo Cruz P. (\*1850, Frayle Muerto-<sup>+</sup>1916, Bell Ville); habrá sido el mismo malón que menciona Watteville<sup>G131</sup>, Lettres, p. II42.

Florcitas de Saladillo: *Nierembergia linariaefolia* y *Chromolaena ivifolia*; fotos Instituto Darwinion

Hubo el proyecto de una línea de ferrocarril –o sería el tranvía de van Sévene que mencionaremos bajo F83– de Cruz Alta a Villa María con una proyectada estación Saladillo que nunca se realizó<sup>F100</sup>. Hacia 1910, según una tradición local los saladillenses no quisieron ofrecerles un cordero asado a los de la empresa FC. Central Argentino, Schiavoni, Inrville, p. 91, y por lo tanto Saladillo se quedó sin estación ferroviaria hasta alrededor de 1950 cuando se instaló en sus inmediaciones una **parada Enfermera Kenny** sobre la línea Cruz Alta-Río Tercero. Elizabeth Kenny (\*1880-<sup>+</sup>1952; a veces mal escrita Kelly) fue una famosísima enfermera australiana –visitó la Argentina por solo unos días– que ideó una efectiva terapia para los niños afectados por la parálisis infantil antes de que existiera la vacunación contra la poliomielitis: website wikipedia. Incidentalmente, un puente vial de madera por sobre el arroyo Saladillo se construyó en 1910 –ver sin embargo abajo– en conexión con la construcción del ferrocarril pero cuyas vías tuvieron un separado puente de hierro. En 1935 el puente de madera se reconstruyó de hierro y es el que, aunque peligrosamente angosto, hasta hace poco (2005) todavía portaba la ruta provincial 6. La importancia del pueblito Saladillo reside en que en su capilla tres veces reconstruida se guarda desde 1840 –gracias al entonces caudillo-gobernador (1835-1852) cordobés general Manuel López– una imagen de artesanía alto peruana –Schiavoni, Inrville, por carta 2001 dice que no, que la imagen es española– de la Virgen de las Mercedes, más conocida como la Virgen de Saladillo, quién con fama de milagrosa, da lugar cada 24 de septiembre a una procesión y fiesta que atrae miles de peregrinos desde cientos de kilómetros a la redonda: folleto Reseña Histórica, Santuario de Saladillo, 2000. Pedir por lluvia que terminara con la sequía –la seca (=secca) de los chacareros– de invierno era, y supongo que todavía lo es, una imploración frecuentemente necesaria. Bischoff, p. 129, cuenta que en una ocasión antes de terminar la procesión se levantó una tormenta, cayó granizo matándole el caballo a un vecino Leandro Bessone refugiado bajo su sulky, este comentando la desgracia ‘que buena la Virgen, siempre nos da demás’. Con mi padre visité la fiesta a mediados de los años ‘40 y presencié los amagos iniciales de una pelea a facones desenvainados y ponchos arrollados al estilo de Juan Moreira<sup>G26</sup>, entre dos paisanos bastante borrachos, prontamente separados por un comisario a cachiporra pelada y pistolera desabrochada.

Saladillo en tiempos antiguos tuvo fama de albergar cuatreros y otros malandrines<sup>G26,G59</sup>. Demo, Ordóñez, p. 48 relata que su padre Luís Demo<sup>F25,J42</sup> viajando en un tílburí (=sulky) y portando un maletín con dinero fue asaltado y despojado del mismo en las cercanías de Saladillo, pero que al ser reconocido por uno de los asaltantes como persona de respecto, el maletín le fue devuelto. Mas recientemente (2003) he re-visitado al pueblo Saladillo al que encontré muy ‘pelechado’ (=mejorado). La ocasión fue la de largar en el balneario del pueblo un botecito a motor de mi amigo Miguel Nottebohm<sup>H28</sup>. Remontamos al río Tercero hasta algo mas allá del puente que lleva el camino de Monte Buey a Leones, lugar en el que encallamos en unos rápidos toscos. Sería cerca de donde se ubicaba antiguamente la posta y el paso Barrancas<sup>E113,F20</sup>. El puente fue construido en 1908 por Hopkins (y) Gardom, ver Leyes 1908, p. 194<sup>F66bis</sup>; la firma Hopkins y Gardom, Maipú 349, Buenos Aires, erigió la célebre Torre de los Ingleses frente a la estación Retiro, FC.C.A., Buenos Aires en 1910; el último nombrado, Benjamín William Gardom, un conocido ingeniero inglés (\*1847, Inglaterra-<sup>+</sup>1926, Villa Devoto, ∞Agnes Martha Krabbé<sup>L46</sup>) fue un entusiasta deportista: Damus, Who was, p. 155 y Mitchells Guide, p. ??. Recordamos aquí al gobernador cordobés Mariano Fraguero<sup>B101</sup> quién según Herrero, Índice Biográfico alrededor de 1850 bajó el río Tercero y el río Carcarañá en bote de remo y también al sueco Augusto Liljedal (=Liedesdale =Lilljedahl=Liljedahl?; marino emparentado con los Pueyrredón) quién en 1857 navegó desde Villa Nueva con un vaporcito por los ríos Tercero, Carcarañá y Paraná hasta Rosario, recomendando la instalación de un servicio de

pequeños vapores entre esas ciudades: website histarmar; resulta que ya en 1813 un piloto ?? Peñya ya había realizado el mismo viaje partiendo desde el paso de Ferreyra<sup>CV</sup>María: Abad Santillán, Enciclopedia. El arroyo Saladillo, a su vez dio fondo apenas lo intentamos remontar; hoy-día (2006) canalizado para mejor desagüe de los bañados cercanos a La Carlota, quien sabe si no se llegaría algo más allá. Recordemos aquí también el muy mentado proyecto 1890 de los ingenieros Luís A. Huergo (\*1837-+1913) y Benjamín Reolín acerca de una canalización navegable de los ríos Primero, Segundo, Tercero y Cacaraña: Abad Santillán, Enciclopedia, proyecto más recientemente, 2013, renovadamente estudiado; la primera parecida propuesta fue por un señor García en 1836. En 1948 circuló un (falso?) rumor en Monte Buey, ver próximo pueblo, de que una canalización proyectada a comenzar próximamente, incluiría al arroyo Saladillo y río Cuarto; nada tal sucedió; después se dijo que solo se habían ‘canalizado’ los fondos a los bolsillos de un político.

Siguiendo al oeste se da con la **suerte 20**. Es una suerte que se extiende diagonalmente hacia el noroeste a lo largo del margen derecho, este del río Tercero, limitando al noroeste con la suerte D y E113, al sureste con la suerte F113bis<sup>ant</sup>, al sur con la suerte G26 y al suroeste con la suerte F83 ver abajo. Se debe a que en 1841 las hermanas <sup>12</sup>Josefa, <sup>13</sup>Teresa y <sup>16</sup>Dolores Rapela, Villa Nueva, hijas de Diego Rapela padre, solicitaron al gobernado Manuel López que les comprase unas 3 leguas (cuadradas) adyacentes a la recién tratada suerte F113bis: Bischoff Saladillo, p. 8. Efectivamente, Romano, Transacciones, p. 249, lista la venta al fisco (=estado) en 1845 por Dolores Rapela y compartes (=hermanos) de 2 leguas de frente por 2 ½ leguas de sábana por 225 pesos (bolivianos?) la legua cuadrada, ubicadas ‘desde el fuerte del Saladillo hacia las (la posta) Barrancas’ departamento Tercero Abajo: registro 2, 1845, folio 281 (error! =28); un plano de la ya mencionada mensura 1911, suerte F113bis visualiza la ubicación de este campo cuya geometría es solo groseramente la de la posterior suerte F20. De la suerte F20 existe una copia manuscrita de la mensura original (administrativa número 138, Unión) de la suerte F20 en el Archivo Catastro. En 1864 la Comisión Topográfica presidida por Albano M. de Laberge y puesta sobre la desembocadura del arroyo Saladillo se dirigió rumbo oeste magnético, midió 15 cuadras 125 varas –el ancho de la suerte F113bis a esa altura– y de allí se dirigió rumbo al norte magnético hasta dar con el río Tercero, instalando allí el lindero noroeste –la copia del acta dice erróneamente ‘noreste’– de la suerte F113bis, del campo perteneciente al villorrio Saladillo. De allí la comisión costó el río rumbo al noroeste haciendo escalas para mensurar la irregular ribera. Se habían cubierto 67 cuadras rumbo norte magnético y 33 cuadras rumbo oeste magnético cuando se dio con el paso de las Averías, punto conocido de ser el lindero con campo todavía de Pedro Rapela (y compartes)<sup>D113,E113</sup>. Según la mensura los Rapela habían sido dueños de toda la banda occidental del río –campo al que anteriormente aludiéramos como ‘suerte archi-113’– pero en 1845 habían –como ya mencionado– vendido al gobierno cordobés una rombo de 2 leguas y 10 cuadras de frente desde (el paso de) las Averías hasta casi la ya mencionada desembocadura del arroyo Saladillo con una ‘sábana’ de 2 leguas de fondo hacia el sur magnético. Era (parte de) este último campo que la comisión trataba de mensurar. Pedro R. dijo que si la comisión rumbeaba al poniente magnético –como lo hubieran hecho siguiendo la norma de varias suertes vecinas– le iban a quitar sus casas (=la posta) que nunca había vendido; para no pre-juzgar el asunto, la comisión consideró al recién mencionado lindero como el noroeste de la suerte F20 y de allí rumbeó hacia el sur magnético bordeando los terrenos presumidos ser de Rapela por 1 legua, 19 cuadras y algo para plantar el lindero noroeste de la suerte F20. De allí se rumbeó diagonalmente hacia el sureste magnético 1 legua, 22 cuadras y algo y se plantó el lindero suroeste de la misma suerte. A seguido se midieron 33 cuadras hacia el este magnético para dar con el lindero suroeste de la suerte F113bis. Remontando hacia el norte magnético 2 leguas justas se dió con el lindero de partida. La superficie de la suerte resultó ser 3 leguas cuadradas, 880 cuadras cuadradas y 5.096 varas cuadradas (≈9.606 hectáreas). Al final del expediente de mensura hay una nota sin fechar acerca de una modificación del límite con la suerte F83 –propiedad entonces de Alejandro P. Coelho y otros<sup>abj</sup>– debida a una posterior mensura judicial ejecutada por el agrimensor Dídimo S. Posse<sup>abj</sup>: ese desacuerdo acerca del límite suroeste de la suerte E113 y F20 todavía se refleja en el mapa Warner

1898; incidentalmente, la finalmente aceptada versión de este oblicuo límite todavía figura como una muy tenuemente dibujada línea en el mapa Igm 1950.

La escritura por la cual la suerte F20, serie A fue adquirida, pero ver abajo, al fisco en 1865 por el ingeniero agrimensor (Santiago) Albano (=Alban) M.(archais =Marquéz) de Laberge<sup>D92</sup> (pronunciado en francés Laberyə; \*1826, Angouleme, Francia-<sup>+</sup>1869, Montevideo, Uruguay); entró en la marina francesa en 1842 graduándose de alfaréz de navío en 1848; se retiró de la marina en el puerto de Brest, Francia en 1849 para ejercer como ‘ingeniero de catastro’; figura en el registro 2, 1865, folio 122 o 124, actuando como su apoderado su colega agrimensor Felix María Olmedo, hijo<sup>E102</sup>. Laberge, a partir de su fundación en 1862 fue el primer director del Departamento Topográfico de Córdoba; anteriormente en 1859 el ‘ingeniero nacional’ Albano M. de Laberge (=La Berge) todavía oficiaba como ingeniero agrimensor en Paraná, la capital de la Confederación Argentina, donde en 1857 produjo un informe acerca de una rectificación del camino a San Luis y Mendoza: Moussy, Descripción, p. 530. José S. Lloret, Bell Ville, comunicación 2006, sugirió que a la presente suerte y también otras<sup>Daa,D92,F83,F100</sup> Laberge las recibió en lugar de remuneraciones debidas, aunque en el presente caso la escritura menciona al remate público de la suerte que aparentemente resultó en el pago por Laberge de 1.160 pesos bolivianos por legua cuadrada; sin embargo Ferreyra, Organización, p. 198, dice que Laberge efectivamente recibió esta suerte y la D92, en total unas 18.758 hectáreas, en pago de servicios. En 1864 gobierno nacional firmó con la empresa Albano M. de Laberge y cia. un contrato para abrir un nuevo camino carretero desde la ciudad Córdoba hasta la ciudad La Rioja. El camino tendría un ancho de 10 varas y postas a cada cuatro leguas. Se haría en 16 meses y su costo ascendería a 28.000 pesos. Vale notar que ya en 1870 en La Rioja se suprimieron las postas ‘estatales’ y sus maestros –las empresas de mensajería tenían que ‘arreglárselas’ por su cuenta– aunque el ferrocarril recién llegó a la ciudad La Rioja hacia 1900: website tedín efemérides riojanas. Laberge es el autor de los mapas Laberge 1864, 1865, 1866, y 1867 frecuentemente citados en esta Reseña. Hubo sin embargo un juicio del fisco cordobés contra Albano Laberge, (in?)cumplimiento de un contrato, escribanía 3, 1876, legajo 161, expediente 9<sup>F100</sup>. Cuando Laberge se retiró, la dirección del Departamento Topográfico pasó primero en 1867 al agrimensor Santiago Echenique<sup>abj</sup>, muy brevemente en 1871 a George (=Jorge) Thompson<sup>G65</sup> y después, al agrimensor Santos Nuñez, ver Guía Ruiz 1878.

Se precisa en la arriba mencionada escritura que la suerte F20 lindaba al norte con el río Tercero, al este con un terreno de Saladillo<sup>F113bis</sup> al sur con la suerte fiscal G26, al suroeste con la suerte F83 y al oeste con campo de Pedro Rapela o fiscal; acerca de este último punto ver D113 y E113. Como en muchas otras ventas de campos fiscales de la misma época, actuó como miembro de la mesa de hacienda, el secretario general (=ministro) de gobierno José Antonio Alvarez Condarco (\*1817, Inglaterra-<sup>+</sup>1888, Buenos Aires), hijo del ayudante del mismo nombre del general José de San Martín que en Londres compró barcos para la marina chilena y contrató al almirante Thomas Cochrane<sup>F84,H29</sup>. J. A. A. Condarco, hijo, fue un funcionario del ministerio de guerra y marina de la Confederación Argentina en 1860, sirvió 1863-1864 como militar en Santiago del Estero, fue diputado por San Juan, ministro de gobierno de los gobernadores Roque Ferreyra (1863-1866) y Mateo J. Luque (1866-1867), Córdoba, y gerente del asilo (=hotel) de inmigrantes, Rosario; también actuó como traductor<sup>Cini</sup>.

Es conveniente de adelantar aquí la historia inicial de la **suerte 83** que sigue al oeste, antes de proseguir con las vicisitudes de la suerte F20; eso porque las dos suertes pasaron, como veremos, a ser por un tiempo propiedad indivisa de idénticos dueños antes de que el conjunto se dividiera en 1897 en tres fracciones sin respetar el divisorio original entre las respectivas suertes. En el Archivo Catastro existe una copia manuscrita de la mensura original (administrativa número 126, Unión =administrativa número 43, Marcos Juárez) de la suerte F83 que realizó la comisión Topográfica encabezada por Albano M. de Laberge en 1864. Arrancó del lindero suroeste de la suerte F20 situado a poco más de una legua al poniente magnético del arroyo Saladillo y procedió algo más de una legua

con el mismo rumbo hasta dar con el lindero noroeste de la suerte G26 y noreste de la suerte G61. Después de una legua y algo más hacia el oeste magnético se plantó el lindero suroeste de la suerte F83. De allí se procedió al norte magnético un poco más de dos leguas y plantó el lindero noroeste de la suerte. De este lindero se procedió al este magnético y a algo más de una legua se dio con el fondo (=límite) oeste del terreno de Pedro Rapela<sup>D113,E113</sup> colocándose en ese punto el lindero noreste de la suerte F83. De allí se procedió rumbo 12 grados, 30 minutos este del sur verídico –es decir con un rumbo sureste magnético– costeano la propiedad de Rapela, suerte E113, por algo más de 35 cuadras donde se dio con el lindero suroeste de su terreno y noroeste de la suerte F20; siguiendo el mismo rumbo a algo más de 2 leguas se dio con el punto de partida sobre el límite norte de la suerte G26. El trapecio así definido tenía una superficie de 4 leguas, 327 cuadras cuadradas y algo y contenía en el cuadrante suroeste unas pequeñas isletas que constituían el monte del Buey en medio de una cañada del mismo nombre que se extendía del suroeste<sup>G61</sup> al noreste<sup>F20</sup>; el camino del Torzal<sup>G62</sup>, atravesaba la suerte algo al norte del monte del Buey y cerca de él había una población (=rancho) abandonada. Dos cañadas más o menos paralelas atravesaban la suerte de noreste a sureste: al este la del Monte del Buey y al oeste la de la Isleta Verde. La carátula del expediente del mensura porta el nombre S.(antiago) Echenique indicando que él compró la suerte F83 al fisco. Núñez, Monte Buey, p. 31 y Ferrari, Monte Buey, p. 37 afirman erróneamente que Albano M. de Laberge<sup>F20</sup> fue quién la compró; la mensura judicial aprobada, departamento Marcos Juárez, número 56, 1911, Saladillo, aclara que el adquiriente fue realmente el agrimensor Santiago Echenique<sup>E86,G27</sup>, la escritura está asentada en el registro 2, 1865, folio 84 (=30.5. 1865), importe 5.042 pesos bolivianos; más exactamente se le cedió por servicios prestados: Ferreyra, Organización, p. 197; Villafañe, Economía, p. 68.

En 1866 Albano M. de Laberge y Santiago Echenique conjuntamente vendieron en Buenos Aires las suertes F20 y F83 –un total de algo más de 7 leguas cuadradas– a los hermanos Jaime (=James) Whitworth Shaw y Enrique (=Henry) Russell Shaw. La venta recién se protocolizó en Córdoba en 1882: registro 2, folios 1053 (suerte F83) y 1065 (suerte F20). En el mapa Laberge 1867 las suertes ya figuran como propiedad de los (hermanos) Shaw<sup>F20,G58,G59,H52,H53</sup>. Durante la época de Richard Seymour<sup>H29</sup>, 1865-1869, el campo parece haber estado desocupado. En el mapa Chapeaurouge 1873 las dos suertes y también la suerte F113bis aparecen amalgamadas sin divisorio como de Shaw. Villafañe, Economía, p. 70 y 71 menciona a otros campos cordobeses comprados por Henry Russell Shaw, ‘constructor de ferrocarriles y otras obras’. Según Damus, Who was, p. 370 y otras fuentes, Henry Russell Shaw (\*~1820, King’s Norton, Worcestershire-+1887, Sydenham, Londres), estudió en Inglaterra, Alemania y Francia, graduándose de ingeniero, participó en la guerra de Crimea, Mar Negro (1853-1856) –Francia e Inglaterra contra Russia– famosa por unas ‘chambonadas’ militares cometidas por la generalidad británica y por la memorable actuación de la enfermera Florence Nightingale (\*1820-+1910). A seguido Shaw se trasladó a la Argentina y participó en varios proyectos ferroviarios –en 1882 se le dio una concesión para construir una línea férrea Rio Segundo a Villa del Rosario proyecto que no realizó a pesar de que si concluida, la empresa iba a recibir 20 leguas cuadradas de campo: Ferreyra, Tierra, p. 151– convirtiéndose luego en comerciante y estanciero. Volvió a Inglaterra en 1866 pero Mulhall, Handbook 1869, p. 50 todavía lista a oficinas de Russell Shaw sitas en la calle Florida, Buenos Aires. Residente en Birmingham y después en Londres H. R. Shaw fue miembro del directorio de los ferrocarriles Central Argentine y East (=Este) Argentine en 1875 y 1880. El mapa Revol-Galíndez 1883 lista a Ruchell (=Russell) Shaw como dueño de las suertes F20 y F83, que aparecen delimitadas y divididas como en las mensuras originales. Existe una mensura judicial aprobada, Marcos Juárez, número 10, 1886, por el agrimensor Luis Revol que concierne la suerte F20, 8.915 hectáreas, propietario Severino (=Seferino) J. Ferreira<sup>E13,H28</sup> (=Ferreyra, \*1850, Córdoba, comerciante, Córdoba, ∞1877, Edelbira A. Ferreira,\*1859, Córdoba); fue jefe de policía durante el gobierno de Julio (Absalón) Astrada (1893-1895)<sup>F11</sup> y corredor de campos, Rivadavia 41, ver diario Eco de Córdoba 1883. Converso, Mercado, p. 229, lo lista director del Banco Provincial de Córdoba, décadas 1880 y 1890. Según el prolegómeno de la mensura, que se detalla abajo, en 1886 los hermanos Shaw representados por Pablo Barrelier vendieron el conjunto

de las suertes F20 y F83 a Seferino J. Ferreira. Pero dos semanas más tarde Ferreira declaró que la compra la había hecho en sociedad por tercios junto con Santiago C. (Ilemente) Lowry, Buenos Aires, casado y Felipe Centeno (\*1860, Córdoba, ∞1884, Adela Roqué, \*1865, Córdoba), miembro fundador 1887 de la sociedad El Panal manejada por Marcos Juárez, ver website frigerio panal y C47, y en 1895 censado contador en Córdoba ciudad<sup>H29</sup>; Ansaldi, Industrialización, p. ??, lo tiene miembro del directorio provisorio de una sociedad anónima La Industria Cordobesa, cerámica y alfarería; Converso, Mercado, p. 232 lo menciona como accionista de un Banco Constructor, Córdoba en 1896 y p. 234 lo lista con una hipoteca del Banco H. (ipotecario) de la Provincia. Fue diputado provincial y nacional (1900-19904) y masón: Lappas, Masonería. En los mapas Warner 1898 y 1903 la suerte F20 de hecho figura como todavía propiedad de S. G. (=J.) Ferreyra pero los mismos mapas rotulan la suerte F83 como todavía de S. Echenique. Villafañe, Economía, p. 67 lista a Seferino Ferreyra, dirigente oficialista, hermano del gobernador (José) Roque Ferreyra<sup>An112,Fmm</sup> (1855-1858 y 1863-1866)), embajador argentino en Francia –en 1886 Seferino Ferreyra ofició como vicepresidente del recién fundado Jockey Club, Córdoba: website hipódromo córdoba– comprando en 1864 directamente al fisco cordobés dos leguas cuadradas; debe tratarse de otro campo que el aquí tratado. Udaondo, Estaciones, p. 123, menciona a Seferino F. en conexión con la estación Ferreyra cercana a la ciudad Córdoba como hacendado cordobés; sería de la misma familia que la del paso / estancia de Ferreyra<sup>CVMaria</sup> ?. Converso, Mercado, p. 252 lo lista a S. J. Ferreira invirtiendo en 1882 en propiedades urbanas, ciudad Córdoba. La Compilación Leyes 1887, p. 235 reproduce un convenio por el que el gobierno cordobés –si lo aprobaban el Ejecutivo y la Legislatura– compensaría a Severino S. (=J.) Ferreyra, con 3.556 pesos nacionales las 641(?) hectáreas que le ‘faltaban a la suerte 20’; de hecho el déficit era 691 = 9.606 (mensura Laberge 1864) - 8.915 (mensura Revol 1883) hectáreas. En 1887 Ceferino Ferreyra hizo una declaración a favor de Santiago C. Lowry y Felipe Centeno: registro 3, folio 710. En 1890 James Whitworth Shaw y Enry (=Henry) Russell Shaw hicieron una declaración a favor de Santiago C. Lawry y Felipe Centeno: registro 2, 1890, folio 794. En 1889 S. Ferreyra vendió a Felipe Centeno y a Gerardo van Sévene su tercio indiviso del conjunto F20 y 83: registro 2, folio 20v. Según Núñez, Monte Buey, p. 26 el gobernador Marcos Juárez (1889-1890) concedió al ingeniero Gerardo van (=de) Sévene el derecho de construir una línea de tramway (=tranvía) desde Villa María hacia Melincué, Santa Fe, pasando por Saladillo, con un ramal saliendo desde allí hacia Cruz Alta. No está claro si el tramway iba ser propulsado a vapor o posiblemente iba ser tirado por caballos; debe tratarse de la misma línea férrea mencionada bajo F113bis y G26. En 1889 Gerardo van Séven(e) recibió por donación de Telésforo Sturla<sup>An320,BI,Bit</sup>, Bell Ville, ante el escribano Ignacio Marchand, Bell Ville, registro 9, folio ??, una manzana de ese pueblo presumiblemente para una estación del tranvía; en 1890 Sévene y Centeno compraron un terreno urbano en Bell Ville, posiblemente para las vías del mismo tranvía; debe ser el mismo terreno que los dos vendieron en 1890, registro 9, folio 281v. En 1890 el Banco Nacional le protestó a Gerardo van Sevene (una hipoteca impaga?): registro 4, folio 825. Villarroel. Bell Ville, p. 328 relata de que Gerardo Vansévene (=van Sévene), ingeniero belga, reformó alrededor de 1900 al templo de Bell Ville por encargo del canónigo Eduardo Ferreyra (\*1852, Córdoba, hermano de Seferino F. ?)<sup>An317</sup>, dándole un carácter algo flamenco-holandés<sup>G26</sup>; relata también que el mismo ingeniero van Sévene participó en la construcción por la empresa británica Córdoba Light & Power Company (Luz y Fuerza Córdoba, ver website empresa provincial energía) de la usina Casa Bamba cerca de la ciudad Córdoba inaugurada en 1897, la primera central hidroeléctrica argentina.

Felipe Centeno –quien debe haber tenido algún interés en el proyecto tranviario de G. van Sévene– en el censo 1895 figura como contador, Córdoba. Un Andrés Centeno (\*1848, Córdoba) censado como estanciero en Río Cuarto en 1895, también lo fue en el área de la presente Reseña: ver D109 y F22; en 18?? era co-propietario de una empresa de tranvías en la ciudad Córdoba: Bischoff Tranvías, p. 16. Sea como sea, la línea de tranvía que aquí interesa nunca se construyó. En 1897 F. Centeno concursó y por orden del juez Rodolfo Flores Vera, Córdoba tuvo que vender en remate público su mitad ( $1/3 + 1/6 = 1/2$ ) de las suertes F20 y 83. La compró Alejandro –Núñez, Monte Buey, p. 31 y Ferrari, Monte Buey, p. 37 dicen erróneamente Francisco– P. Coelho, Paraná 514, Buenos Aires,

casado. Mientras tanto de acuerdo a la ya citada mensura judicial 1911, Saladillo, también G. van Sévene vendió su sexta parte de las suertes en 1890 a Enrique Wauters<sup>G26</sup> y este a su vez en 1894, registro 2, folio 297v, la vendió a Luís Laloí (pronunciado en francés Lalaú; todavía aparece comprando algo en 1990, 1901 y vendiendo terrenos en 1907), Córdoba, casado; este ya figura como propietario vecino por aquí en el plano Warner ~1895 de la suerte G26. En 1897 el apoderado, ver registro 1, 1897, folio 1222, Carlos M. Narvaja de los entonces tres dueños de las dos suertes, Laloí, Coelho y Lowry, solicitó el amojonamiento y la división judicial de las suertes 20 y 83 lo que resultó en la mensura judicial aprobada, departamento Marcos Juárez, 1897, número 26. Para ella por orden de un juez, el agrimensor Dídimo S. Posse re-mensuró primero la suerte F83, mensura que resultó en un sobrante, es decir un exceso de superficie. Pero porque Carlos Narvaja (\*1843, Córdoba, procurador) protestó este resultado, el agrimensor D. S. Posse se vió obligado a también re-mensurar la suerte F20. Concluyó que su colega Luís Revol, al re-mensurar anteriormente la suerte F20 a solicitud de S. J. Ferreira<sup>arr</sup>, había hecho un error acerca del rumbo del oblicuo divisorio entre las suertes F20 y F83 por lo que la suerte F20 había exhibido un déficit<sup>arr</sup> y la suerte F83 un exceso de superficie. La superficie del conjunto de ambas suertes resultó ser de unas 20.362 hectáreas, coincidiendo prácticamente con el total derivado de las mensuras administrativas originales; acerca de un menor sobrante fiscal al sur ver abajo. Las personas involucradas, dueños y vecinos, se declararon de acuerdo con el resultado de la mensura, aunque la colindante Josefa A. de Araya (viuda de Pedro<sup>I</sup> Araya), suerte E113, tuvo que ser judicialmente ‘forzada’ a firmar su acuerdo. El agrimensor Dídimo S. Posse procedió a continuación con la división del conjunto alocando a Luís Laloí un cuadrado sureste mas una angosta lonja noreste, ~3.401 hectáreas, a Santiago C. Lowry un cuadrante noroeste mas una lonja noroeste, ~6.787 hectáreas y a Alejandro P. Coelho un cuadrante suroeste mas una ancha lonja medionorte, ~10.182 hectáreas, campos a los que volvemos abajo; el propósito de las lonjas era de dar a los tres dueños acceso al río Tercero en proporción a la superficie de su propiedad, lo que era importante como aguadas para la hacienda; los límites entre las tres fracciones así fijadas por supuesto no respectaban para nada al original divisorio entre las suertes F20 y F83.

Como ya intimado, tanto el plano de la re-mensura de la suerte F83 como el plano de la división del conjunto F20+F83 de 1897 marcan un angosto sobrante fiscal entre la suerte F83 y la suerte G26 vecina al sur; en mensuras de la última también figura un parecido sobrante. Hay una mensura administrativa número 77, departamento Marcos Juárez, 1898, agrimensor Dídimo S. Posse<sup>arr</sup>, 405 hectáreas, Monte del Buey, propiedad fiscal, vendida por remate a Jorge J.(osé?) García por 9,20 pesos la hectárea, vecinos al norte Alejandro P. Cohelo<sup>F83</sup>, al este Luis Laloí<sup>F20</sup>, al oeste Juan Benitz<sup>G61</sup> y al sur Juan M. Tome<sup>G26</sup> ‘la Maya hoy El Carmen’ y Hugo Stempelmann o Banco Hipotecario Nacional, ‘hoy’ de Pedro Funes Lastra y Seferino Lastra<sup>G19</sup>. Ocupantes del sobrante eran Vicente Villegas y Raimundo Jiménez. El mapa Peralta 1905 lo marca como propiedad de J. García –según el registro 2, 1898, folio 473v este último lo habría comprado a la mesa de Hacienda ya que esta le vendió a Jorge Luís(?) García un terreno en la pedanía Saladillo, departamento Marcos Juárez– pero alrededor de la misma época el sobrante se debe haber incorporado a la suerte F83 ya que no aparece mas en ninguno de los mapas posteriores<sup>abj</sup>; aparte, eso es, de una tenue rayita punteada que parcialmente reproduce su límite sur en el mapa Mop 1937, plano Saladillo. La incorporación del sobrante explica porqué los límites norte de las suertes G26+G19 (=original suerte G26) y la suerte G61 hacen un martillo allí adonde se topan, comparar plano remate Monte del Buey 1921 abajo.

El Banco de Londres y Río de la Plata vendió la colonia Isabel a Domingo Benvenuto: registro 4, 1898, folio 385. Plano del campo Colonia Isabel compuesto por una superficie de 3.401 hectáreas y que formaba parte de las suertes N° 20 y 83 del departamento Marcos Juárez (antes Unión). Por el norte limita con el río Tercero, por el el sur con La Maya (mas bién La Margarita!) del dr. Tomás Thome, por el este con la comunidad del Saladillo y por el oeste, en parte con Domingo Benvenuto y en parte con la colonia Elodía. El plano comprende además, un número de propiedades ubicadas entre las estaciones San Marcos y Marcos Juárez, F.C. Central Argentino: de Juárez Celmán, de

Araya, del dr A. Ayerza, Marcos Paz, colonia Marcos Juárez, colonia Constancia =C48, E. Ortiz, colonia Leones, Landaeta y Benvenuto, Sastre, Isidro Canals, R. Roldán, Pedro. S. Alcacer, Córdoba, La Juanita, La Josefa y La Redención ubicadas al norte del río Tercero; e Ignacio Juárez, ? Carolio, colonia Rodríguez, colonia Dora y Judson al sur del río Tercero. Cruzando el arroyo Saladillo, y sobre la banda austral, estaban Vivanco, Araya, Sosa, y Nazario Casas. Al reverso se halla el folletín acerca del remate de colonia Isabel a cargo de Collet y Llambí: tenía la 'riquísima tierra negra' típica de la zona.

Retomamos ahora la historia de la suerte F20 que de acuerdo a la recién descrita división 1897 quedó principalmente en manos de Laloi y solo parcialmente, las franjas acceso al río Tercero, en manos de Coelho y de Lowry. En el registro 1, 1899, folio 200v Laloi dió poder general a Gerardo van Sevene<sup>arr</sup> y en el registro 1, 1900, folio 90 Luís Laloi 'otorgó' su testamento. En 1900, registro 1, escribano Ramón E. Brandán, folio 1000, Luís Laloi vendió toda su propiedad a Brutus Arquímedes van Sevene Delieus (=Deliens, \*1877, Bélgica), un hijo de Gerardo van Sevene: Brutus fue censado soltero y comerciante en Córdoba en 1895; Alberto Bischoff, Isla Verde comunicación 2009, lo ha encontrado escriturando en Córdoba alrededor de 1903 la compra y venta de varios terrenos, ya en 1893 el padre lo había autorizado al menor de edad a comerciar. A pesar de esto, los mapas Warner 1898 y 1903 y el mapa Chapeaurouge 1901 tienen a la suerte F20 como toda todavía de S. G. Ferreyra. Núñez, Monte Buey, p. 37 lista a Luís Laloi, Brutus A. van Sevene D. y Domingo Benvenuto<sup>C55</sup> como dueños a principios del 1900 de campos cercanos al futuro pueblo Monte Buey. En efecto, B. Arquímedes van Sevene D., vendió su propiedad, 3.401 hectáreas, a Domingo Benvenuto<sup>C53</sup> en 1901: registro 4, folio 585, escribano Julio F. Aliaga.

El mapa Peralta 1905 indica que el integro ex-campo Laloi, mas la franja corredor que le correspondió a Coelho e incorporando un trapecito este del sobrante F83 pasó a ser la **colonia La Isabel** de D.(omingo) Benvenuto; Isabel B. era una hermana de D. Benvenuto fallecida infanta: Alonso-Teran, Italianos desde 1870, p. 34. De hecho, de acuerdo a la ya citada mensura número 56, 1911, Saladillo, en 1901 Juan Bridge Apthorpe<sup>abj</sup> vendió 32 hectáreas, el trapecito, a Domingo Benvenuto y en 1901 Alejandro P. Coelho y sus hijos, como herederos de la fallecida esposa Celina S. de Coelho, en un remate público por los martilleros Collet<sup>H55</sup> y Llambi, Buenos Aires, vendieron a Domingo Benvenuto ~3.020 hectáreas. En el plano judicial 1904 referente a la suerte E113, ver Schiavoni, Inriville, p. 22, el costado vecino al este, la suerte F20 figura como 'antes' de S. G. Ferreyra, 'después' de Lowry, Coelho y Laloi y 'ahora' de D.(omingo) Benvenuto hermanos y cía., lo último no siendo totalmente correcto, porque en realidad se interponía la franja acceso al río Tercero que fuera de Lowry<sup>abj</sup>. El plano remate Gibson 1906<sup>H30</sup> muestra a La Isabel de Benvenuto ocupando la misma franja este de la suerte F20 que al norte se extiende en todo su ancho hasta el río Tercero y al sur en todo su ancho hasta la suerte G26; sin embargo en el plano remate Cross 1906, ver Monte Maíz, Cien años, p. 20, la franja que por venta contribuyó Coelho a La Isabel todavía figura como siendo de él. El Anuario Estadístico 1904, p. 134 tiene a la colonia Isabel, 6.422 hectáreas, fundada 1902 por Domingo Benvenuto, él también siendo propietario y administrador. Campaña Agrícola 1908, p. 2 y 1912, p. 2 listan a la colonia Isabel, 6.420 hectáreas, fundada 1902 por Domingo Benvenuto, propiedad del mismo, administrada por el mismo. El mapa Registro 1912 sigue mostrando la colonia Isabel de D. Benvenuto extendiéndose desde el río Tercero al norte al sur hasta la suerte G26. El mapa Chapeaurouge 1915 muestra a (La) Isabel fraccionada en una serie de franjas norte-sur pero sin indicar dueños. En 1926 La Isabel era todavía de Domingo Benvenuto e hijos pero parece que poco después pasó a ser la **estancia Santo Domingo**, ver Ferrari, Monte Buey, p. 428. Núñez, Monte Buey, p. 37 dice que ya alrededor de 1910 era del dr. Leonardo Benvenuto(t)o habiéndose llamado previamente La Maroma<sup>F102</sup>; un Leonardo Benvenuto<sup>C53</sup> figura como presidente de la Sociedad Rural de Rosario alrededor de 1945. Los Anuarios Kraft 1908, 1913, 1919, 1924, 1929, 1935, 1941 y 1945 bajo Saladillo listan como ganaderos a Benvenuto hermanos, los Anuarios Kraft 1919, 1924 y 1929 también listan a Domingo Benvenuto, colonizador, Woodgate / Monte Buey; los Anuarios Kraft 1952 y 1958 tienen a Leonardo Benvenuto, ganadero, Santo Domingo, Saladillo; los Anuarios Kraft 1929,

1935 y 1941 tienen a L.(eonardo) Benvenuto y hermanos, La Isabel, y a Domingo Benvenuto e hijos, ganaderos, Monte Buey; el Anuario Kraft 1945 solo lista a Leonardo Benvenuto, semillero, Monte Buey. En los Anuarios Kraft 1913 y 1919 y también en los Anuarios Kraft 1945, 1952 y 1958 figura Domingo Benvenuto solo, hacendado, Leones; en los Anuarios Kraft 1929 y 1935 figuran Domingo y Santiago D. Benvenuto, hacendados, Leones; en el Anuario Kraft 1941 figuran Leonardo y Atilio Benvenuto, hacendados, Leones. El mapa catastral 1916 muestra a La Isabel de Domingo Benvenuto incluyendo a La Columbia<sup>abj</sup> sin ningún divisorio. El mapa Mop 1937, plano Saladillo, indica a la colonia Isabel, S. A. Agrícola Ganadera de (Domingo) Benvenuto e hijos, compañía limitada, 6.373 hectáreas sin incluir a La Columbia<sup>abj</sup>; se insinúa una división de la Isabel en tercios, dos de 2.100 hectáreas y uno bordeado al norte con el río Tercero de 2.173 hectáreas; la franja noroeste Ruca Malén, todavía no figura. En la estancia Santo Domingo se instaló un tambo que en 1948 era de Leonardo Benvenuto<sup>C53</sup>. Volviendo a Alejandro P. Coelho, en la guía La Rural 1912 todavía figura como dueño de una estancia Los Prados, Washington, FC. Pacífico ya fuera del área de la Reseña.

En el mapa catastral Marcos Juárez 1945 parte de Santo Domingo aparece dividido en chacras de menor extensión pero el cuadrante noreste al norte de las ferrovías es de Leonardo Benvenuto y el cuadrante suroeste al sur de las vías, es de una sucesión de Atilio Benvenuto mientras que el cuadrante noroeste es la **estancia Ruca Malén** de Varela. Según un plano 1954 (Archivo Catastro Córdoba) Santo Domingo era entonces de Francisco, José y Leonardo Benvenuto; sin embargo, al oeste de ella figura una franja como de (María) Mercedes Baque(s) de (Andrés) Varela; ella y sus hijos(?) figuran donando terrenos en Punta Indio, partido Rosales, Buenos Aires. En los mapas De Santi 1966 y Publicil 1970 el cuadrante noreste de la ex-Isabel es la estancia Santo Domingo de Todesca S. A., que es del dr. Miguel García Fuentes: Ferrari, Monte Buey, p. 105. Según Ruben Nasio, Miami, 2012, M. Garcia Fuentes también posee una estancia El Olvido, Viamonte<sup>N45</sup>. En ambos últimos mapas una parte norte de la franja oeste de la ex-Isabel es de M. Baqués de André Varela constituye la estancia Ruca Malén. A esta estancia –el nombre en araucano significa ‘casa de mujer’; hay un lugar así llamado en Neuquén: Bustillo, Bariloche, p. 177– la recuerdo bien porque viajando de Leones a Monte Buey, apenas cruzado el puente del río Tercero, uno se topaba con tranqueras pintadas blancas y negras e inscriptas ‘Ruca Malén’; seguidas de una avenida arbolada, el camino público haciendo un martillo hacia el poniente antes de proseguir al sur, desde donde se veían las casas de la estancia en estilo californiano y un potrero entremedio luciendo unos guanacos y avestruces. De acuerdo a una comunicación 2005 de María Inés Malharro, San Isidro, Ruca Malén fue propiedad por muchos años de una viuda María Mercedes Baques de Andrés Varela ,<sup>+</sup>~1989) –Núñez, Monte Buey, p. 37 coincide– que antes de casarse con un A. Varela posiblemente había sido viuda de un Benvenuto<sup>C54</sup>; de hecho en 1998 figura una sucesión de María Mercedes Baques y Bedell de Benvenuto como dueña de terrenos urbanos en Leones<sup>C53</sup>; como dueña de una fracción de la colonia Chapeaurouge<sup>B135</sup> aparece una Elvira Magdalena María Victoria Boero de Andrés Varela. Hoy día (2005) la estancia Ruca Malén es del hijo de María Mercedes, Gerardo de André(s) Varela. Gerardo A. Varela figura como hacendado, Leones en los Anuarios Kraft 1945, 1952 y 1958.

Consideramos ahora la parte de la suerte F20 que en 1897 le correspondió a Lowry como franja acceso al río Tercero; En 1900 Santiago C. Lowry escrituró una ‘dación en pago’ al Banco Nacional en liquidación: registro 3, folio 1342 pero en 1888 S. C. Lowry ya había comprado una estancia serrana(?). En el mapa Peralta 1905 la ex-franja Lowry que solo se extendía al sur hasta una línea algo al noreste del actual pueblo Monte Buey, figura como del Banco Provincial, fracción mayor norte y del Banco Nacional, fracción menor sur; el muy atrasado mapa Córdoba 1924 muestra lo mismo. La mensura número 56, 1911, Saladillo, sugiere que Santiago C. Laury (=Lowry) hipotecó su campo –ver registro 1, 1883, folio 1012v y también el registro 1, 1884, folios 269v y 761bis, escrituras en las que Ceferino J. Ferreyra y Santiago Clemente Lawry (=Lowry) figuran hipotecando al Banco Provincial– y que en 1897 tuvo que ceder 1.443 hectáreas al Banco Provincial de Córdoba, superficie que este enajenó en 1900 a Luís Vicario –el Anuario Estadístico 1904, p. 134 lista a una colonia Vicario, 1.244 hectáreas, fundada 1902 por Luis Vicario, propiedad de D. Bochi y M. Prone–

y que Vicario a su vez en 1901, registro 3, folio 1377, vendió hipotecada dividida a Miguel y Joaquín Prone, 767 hectáreas al norte y a Delfín Bocchi, 676 hectáreas al sur que este último vendió en 1906 a Juan Campbell. Núñez, Monte Buey, p. 37, menciona como propietarios vecinos de Monte Buey alrededor del 1900 a Delfín Bocchi y Juan Campbell. El plano remate Gibson 1906<sup>H28</sup> reproducido en Ferrari, Monte Buey, p. 216 muestra a un campo al noroeste que aproximadamente coincide con los campos ex-Bancos como de Pedro Vaglia (=Luís Vicario ??). En el plano remate Cross 1906, ver Monte Maíz, Centenario, p. 20 todo el campo que fue de Lowry figura vacío. Hay dos mensuras judiciales aprobadas, departamento Marcos Juárez, número 51, 1909, 767 hectáreas, **estancia Santa Cecilia** de Miguel Prone, esta explicando que Joaquín Prone había fallecido en 1907 y que Miguel Prone adquirió la mitad de este a su viuda Celestina Caporío de Prone, y otra número 50, 1911, 676 hectáreas, **estancia Dos Hermanos**, de Juan Campbell. Esta última mensura aclara que en 1901 Delfín Bocchi (°María Ghilpi) compró el campo a Luís Vicario ante el escribano Benjamín Garzón, Cruz Alta, registro 21, 30.11. 1901, para sus hijos Pedro y José B. Bocchi y que Pedro y Delfín Bocchi vendieron a J. Campbell ante el escribano Feliciano Peralta, registro 3, folio 744v, en 1906. La escritura dice que por las 674 hectáreas se pagaron 44.000 pesos nacionales (≈20.000 pesos oro), 22.000 pesos nacionales ‘sobre el pucho’ y el resto dentro de 18 meses al 7.5% interés anual, el terreno quedando hipotecado por esa suma a favor de Delfín Bocchi, quien no sabe firmar, el hijo José B. era en ese momento menor de edad, pero en 1908 se declaró de acuerdo con la venta. El mapa Registro 1912 a marca una franja de campo que solo llega hasta algo al norte de la línea de ferrocarril y que consiste de un campito apenas al sur del río Tercero de Miguel Ponce –Núñez, Monte Buey, p. 37 menciona a Miguel y Joaquín Prone (=Pronne) como siendo dueños de un campo cercano al futuro Monte Buey a principios del 1900– y otro campito al sur de Juan Campbell. El Anuario Kraft 1913, 1919 y 1924 listan a Campbell hermanos, ganaderos, Leones. Los Anuarios Kraft 1908 y 1913 bajo Saladillo lista como ganadero a Juan Campbell. El mapa catastral 1916 muestra al norte el campo de Miguel Ponce (=Prone), este aparentemente algo ampliado hacia el naciente, y al sur el campo de Campbell. Ferrari, Monte Buey, p. 20, menciona sin nombrar a dueños al campo La Esmeralda (=La Verde?) del que Núñez, Monte Buey, p. 37 dice que fue de Jorge Rodrigo Daly (este era un hijo de J. A. Daly, \*1903, Punta Arenas<sup>L31</sup>, criado en Zapopan; Guadalajara, México, colegio en Inglaterra, tractorista en campos de Monte Buey, aprendiz en Agar Cross<sup>F84</sup>, empleado de una agencia Chrysler, Buenos Aires, corredor de autos entre 1936 y ~1960: website hisoriatc); en Ferrari, p. 157, José A. Daly figura como vocal en 1922 del directorio de una efímera cooperativa monteboyense. Joseph (=José) A.(loysius) Daly (\*1864, Irlanda-+Argentina, °1898, Buenos Aires, Lena Barlow Smith, \*1873, acerca de una hija ver C78) se registró comerciante, Buenos Aires cuando se casó, ver website argbrits howat, pero el website alice may cameron dice que trabajaba entonces para La Explotadora de Tierra del Fuego, Punta Arenas, compañía de los famosos Braun-Menéndez; viajó de Liverpool a Punta Arenas en 1906, de Southampton a Tampico, Méjico en 1908, y de Livepool a Buenos Aires en 1917. Según el relato de una nieta política, comunicado 2011 por Kathleen Flanagan, New Jersey, EE.UU., Joseph Aloysius Daly emigró de Irlanda a Nueva Zelanda, de allí a Punta Arenas, Chile, perdiendo allí todos sus ahorros habiéndolos ‘metido’ en minas (de oro?). Actuó como agricultor en Zapopan, Guadalajara, Méjico y finalmente hacia 1919, se asentó en la Argentina comprando, probablemente a Juan Campbell<sup>arr</sup> el campo que llamó **estancia La Esmeralda** en la que hacían vacaciones los primos Daly y Cameron; él, J. A. Daly, era miembro ‘campo’ del Club de Extranjeros, Buenos Aires en 1918 y 1921. En el registro 4, 1922, folio ??, J. A. Daly figura hipotecándolo al Banco Hipotecario Nacional. El English Directory 1923, p. 85 y 87, lo lista a Joseph Aloysius D., como dueño de La Esmeralda y a Farran y Zimmermann, Cangallo 456, Buenos Aires como administrándola; esta muy conocida firma administraba unas 20 otras mas estancias; el nombre de la estancia debe ser una alusión a la ‘isla esmeralda’ (=Irlanda). Los Anuarios Kraft 1919 y 1924 bajo Monte Buey, listan a José A. Daly, ganadero. El mapa Mop 1937, plano Saladillo, muestra a la Santa Cecilia, 767 hectáreas, propiedad de José Camilo, Santiago y Bartolo Primo, y a La Esmeralda, 676 hectáreas, propiedad de Carlos Pastore. José Lloret, comunicación 2007 reporta que en Bell Ville se registró ya en 1911 la defunción de un Enrique Neckar, el apellido suena alemán, fallecido al caerse en un pozo en La Esmeralda, pero podría tratarse de otra estancia homónima. En el mapa Igm 1950

el ex-campo de Campbell figura como un cuadrado con un casco ocupado por un A. Nardón; en el mapa Marcos Juárez 1945 es un A. Tardón el que ocupa una fracción esquinera del campo. El mapa De Santi 1966 tiene a una sucesión Pastore ocupando una fracción de la ex-Dos Hermanos. En el mapa Marcos Juárez 1970 lista a dos personas apellidadas Pastore como propietarios de fracciones del campo en cuestión. El Anuario Kraft 1913 incidentalmente tiene a un Juan Pastor (=Pastore?) como ganadero, Saladillo.

Paréntesis: El Juan Campbell arriba y abajo mencionado era el mismo que el John Campbell, San Marcos, con quién Juan Benitz<sup>G61</sup>, website john benitz diary, menciona haciendo en 1905 un trato acerca de caballos de tiro para exportación a Inglaterra y que J. C. iba a amansar en su chacra en San Marcos. Por algún tiempo creímos que se trataba de John Argentine Campbell (\*1877, Entre Ríos-<sup>+</sup>1917, Cambrai, Francia, escena de una encarnizada batalla durante la guerra mundial 1914-1918, <sup>°</sup>1905, Myra Gertrude Grant, \*1880, Pinedo, Buenos Aires-<sup>+</sup>1934) quién jugó rugby para Fettes College, Escocia y Cambridge University, Inglaterra y se clasificó campeón en los torneos abiertos de polo argentinos en 1907 y 1909: websites wikipedia polo, genealogy robson, Dafurn, Seeking Campbell, p.35; también jugaba al cricket, un deporte muy inglés<sup>E20,F22,F98,G62,J43</sup>. El diario The Standard 17.7. 1909 sin embargo reporta a J. A. Campbell, estancia El Jabalí, Carlos Casares, Buenos Aires de visita en Buenos Aires ciudad. Llama la atención que en 1916, poco antes de fallecer, J. A. C. con su esposa figura como embarcándose de Liverpool a Buenos Aires: website findmypast; se le había dado licencia para visitar la Argentina; en el viaje de vuelta a Inglaterra el barco en que viajaban fue torpedeado por un submarino alemán pero lograron llegar a destino en botes salvavidas. Poco después, vuelto a la frontera J. A. C. fue abatido por los alemanes. Acerca de otros Campbell ver abajo, I45 e I47; J. Benitz mismo empleaba a un contador (Archibald C.) Campbell: website juan benitz diary y English Directory 1913.

Según el libro Daffurn, Seeking Campbell, el Campbell de los Dos Hermanos fue un John Campbell quien nada tenía que ver con J. A. Campbell. Su madre fue Mary Campbell Gibson (\*1858, Hamburgo, Alemania-<sup>+</sup>1939, <sup>°</sup>1879, Hamburgo, Otto Heinrich Philippi (=Philipson) \*1849-<sup>+</sup>1894, <sup>°</sup>II Francisco Xavier de Gisbert, experto polar). John originalmente se llamó Otto Heinrich (Campbell) Philippi, pero en 1902 al nacionalizarse inglés, se rebautizó John (Otto = 'Jock') Campbell (\*1880, Hamburgo-<sup>+</sup>1938, Londres, <sup>°</sup>1903, Chorlton, Aimee Dorothy Philips \*1883-<sup>+</sup>1970, Winchcombe; <sup>°</sup>1926, Buenos Aires, Gladys Pemberton, hija Maria Isabel Campbell, \*1927, Buenos Aires-<sup>+</sup>1995, Petworth, Inglaterra, <sup>→</sup>1929, Inglaterra). John C. tuvo un hermano Richard Philippi (\*1883 Hamburgo-<sup>+</sup>1930, Frankfurt / Main (=Meno)) quien estudió química en Alemania y se convirtió en un importante empresario en ese país: website philippi genealogie; los dos hermanos por ende pelearon como enemigos en la guerra 1914-1918. En 1897 John (=Juan) Campbell se fugó de Hamburgo conchabándose de marinero, al rato pasando al cuidado de su tío Otto Ernst Philippi (\*1846, Hamburg-<sup>+</sup>1917 Crawley, Inglaterra) quién fue un gerente de J y. P Coats, hiladores, Paisely, Escocia. A continuación fue aprendiz a oficial de marina mercante 1898 dentro de un esquema ideado por lord Thomas Brassey<sup>Cini</sup> y en 1902, 2do lugarteniente del East Yorkshire Militia Regiment, Beverly. En 1903 visitó la Argentina brevemente pero en 1904 volvió a la Argentina con su flamante esposa y compró un campito 250 hectáreas, San Antonio, San Marcos, FC.C.A.<sup>C59</sup>, posiblemente a herederos de Antonio Devoto<sup>D109</sup>; el English Adressbook 1913 todavía dice J. Campbell, San Antonio, San Marcos, aunque según correspondencia familiar él habría vendido el terreno en 1905. En 1905 los dos hermanos Jock Campbell y Richard Phillipi habían heredado del su abuelo hamburgués 75.332 marcos alemanes (≈19.000 pesos oro) y en 1906 compraron juntos la estanzuela Dos Hermanos, Richard regresando a Alemania poco después. En esa época Jock se hizo amigo de Norman Lanyon<sup>H71,I31</sup>. La mensura 1909 del campo Prone<sup>arr</sup> dice que el vecino Juan Campbell estaba ausente y que fue representado por dos encargados y/o arrendatarios, un Benn (=Francisco Benn, \*1866, Inglaterra <sup>°</sup>1894, María Monte, \*1873, Bayona, Francia) y un ?. Grahle. John Cambell y esposa volvieron a Inglaterra en 1909 llevando consigo al peón(cito?) Elias Ferreyra. En Inglaterra nacieron sus dos hijos Patrick (Henry?) (\*1911) y Richard Michael (\*1912) Campbell. El marido

Jock C. con Elias F. retornaron a los Dos Hermanos en 1912; en 1913 los esposos Campbell viajaron de Inglaterra a Buenos Aires en el Highland Laddie<sup>YDra</sup>, con Patrick pero sin R. Michael que quedó al cuidado de los abuelos maternos. En 1915 Juan Campbell con esposa e hijo volvieron a Inglaterra en el barco Darró, él para pelear en la primera guerra mundial 1914-1918. En 1916 J. C. fue dado de baja invalidado por neurosis (de batalla?) y retornó solo a la Argentina en 1917 en el vapor Amazon<sup>YDra</sup>, zarpando de Liverpool. Habiendo legado a los Dos Hermanos retiróse enfermo al club Inglés, Buenos Aires. Al poco tiempo, en 1918, vendió Los Dos Hermanos y arregló sus deudas con su hermano Richard Philippi y los herederos de su tío O. E. Philippi quien le había prestado dinero y se radicó en Alpachiri, Concepción, Tucumán. ?. Daffurn me informó que hoy día (2014) de la estancia Los Hermanos, Monte Buey solo queda un galpón y un portón de hierro forjado. En 1919 su esposa y Patrick vinieron a acompañarlo pero pronto se retiraron al Brazil donde residía un hermano de Dorothy: Jock Campbell parece que siempre había sido mujeriego; mas adelante esposa e hijo volvieron a Inglaterra. A Tucumán Campbell parece haberse dirigido por haber conocido al ingeniero Ronald Carlisle (\*1890-<sup>+</sup>1933) y al administrador del ingenio La Corona, Concepción, fundado 1882 por David Methven (=Methuen) y administrado a partir de 1895 por Stewart Shipton (\*1868, Ceylon-<sup>+</sup>1939, Hurlingham, <sup>→</sup>1890 Argentina <sup>∞</sup>1929, Londres, Agnes K. Plunkett, \*1882, Saint Servain sur Mer, Francia-<sup>+</sup>1966, Argentina, viuda de Thomas H. Wilson, <sup>+</sup>1929, Tucuman; dejó una importante colección de aves al Museo Lillo, Tucumán<sup>176</sup>). S. Shipton en 1920, le prestó a Campbell por 7 años 70.000 pesos respaldados por una hipoteca con los que C. compró 10.000 hectáreas de selva preandina, puesto La Mesada, una mayor parte del actual parque nacional Los Alisos, Tucumán. El English Adressbook 1922 lo lista a J. Campbell, estanciero, Alpachiri, Concepción, Tucuman pero documentos ingleses de 1921 ya lo listaban como comerciante maderero. Si logró redimir la hipoteca queda en la duda: los Anuarios Kraft 1917, 1919, 1924 y 1929 no listan a un Campbell en Alpachiri y sus alrededores; los mismos en cambio si listan allí a Steward Shipton –en asociación con Charles Montague Dammers, (\*1878, Symondsbury, Inglaterra-<sup>+</sup>1934, Riverside, California, <sup>∞</sup>Ethel Abel) comandante retirado (1899), marina real inglesa; lepidopterólogo (mariposas!) de alguna fama–estanciero; tuvo una estancia (=puesto) La Cascada (o mismo La Mesada!), Alpachiri, ver website parque nacional alisos shipton; no debe confundirse con Alpachiri, La Pampa!. En 1930 Juan Campbell, se retiró a Inglaterra viajando 1ª clase aunque obviamente empobrecido y falleció en Londres en 1938. Su hija María Isabel<sup>arr</sup> se casó ventajosamente pero no tuvo sucesión; al final heredaron los descendientes de sus medios hermanos ingleses: Dafurn, Seeking Campbell.

El 12 de octubre de 1992, a 500 años del descubrimiento de América por Cristóbal Colón, Monte Buey colocó una placa conmemorativa para el día de la Raza mostrando la cabeza de un indígena con vincha, aunque a los indios en sus tiempos se les hicieron pocas fiestas, mas bien exterminándolos! Sin embargo es el caso que su ‘sangre’ subsistió entre los muchos mestizos. Gentileza de Sebastián Costamagna.

El mapa Registro 1912, plano 2, al sur de los arriba tratados campos de Prone y Campbell, marca ocupando el extremo sur de la franja acceso al río Tercero que fuera de Lowry un campo algo mas ancho hacia el oeste, ocupa el lugar donde la franja propiedad de Lowry, suerte F20, se conectaba con el cuerpo de la propiedad de Lowry<sup>F83</sup>, como siendo de Roberto B. Gregg. Entre 1903 y 1928 un R. B. Gregg (\*1875, Buenos Aires, <sup>∞</sup>Muriel A. Gregg, \*1888) –en el censo 1895 todavía es listado comerciante, soltero, viviendo con su madre viuda y hermanas en Buenos Aires– viajó frecuentemente de Inglaterra a Buenos Aires: website findmypast). De hecho en 1900 S. C. Lowry le hipotecó, registro 3, folio 67 / cedió / vendió al Banco Nacional en liquidación 800 hectáreas; al Banco se las compró en 1901 Roberto B. Gregg. Núñez, Monte Buey, p. 37 lista a Roberto B. Gregg como propietario hacia 1900 de un campo vecino al noreste del actual Monte Buey. En una mensura judicial ejecutada por el agrimensor Noé Vivanco, departamento Marcos Juárez, número 48, 1907, 831 hectáreas, La Bienvenida, propiedad de Roberto Bouthron (=Bonthron=Bonthrow) Gregg (hijo

de Richard Johnston Gregg,<sup>∞</sup>1863, Buenos Aires, Christina Thompson Bonthron) incluye una puntita, 72 hectáreas de la suerte E113 que Pedro<sup>II</sup> Araya en 1902 vendió a directamente a Gregg, o a través J.(ohn) E.(=T.homas?) Phillips Trebby, quien por lo demás todavía figura como vecino al norte<sup>E113,H69</sup>. En 1901 Robert B. Gregg hipotecó al Banco Nacional en liquidación registro 3, folio 67 y también 1905, folio 228v. Al noreste figura una superposición con derechos de Luís Vicario<sup>arr</sup> aunque en realidad el campo allí ya era de Campbell<sup>arr</sup>; como es que se resolvió este conflicto no está claro. El campo por lo demás limitaba al este con La Isabel de Benvenuto, al oeste con la colonia Dora de Federico Judson<sup>abj</sup>, y al sur con La Columbia de Apthorp. En 1907 Diego (K.) Hawes<sup>E87</sup> le hacía de administrador a R. B. Gregg. En 1907 Gregg le vendió su campo a Juan Bridge Apthorp (=Apthorpe), que por lo tal quedó como añadido a La Columbia<sup>abj</sup>. El mapa catastral 1916 muestra el campo como todavía de R. B. Green (=Gregg). En 1926 R. Bonthron Gregg junto a Juan A. Drysdale aparecen solicitando la aprobación como martilleros ante el juzgado Comercial, Córdoba. Ferrari, Monte Buey, p. 456 dice que en 1924, 500 hectáreas de la **estancia La Juana**<sup>abj</sup> le pertenecían a una familia Raimondi. El Anuario Kraft 1935 bajo Monte Buey, ganaderos lista a Carlos y Pablo Theiler<sup>F87</sup>; personas del mismo apellido todavía (2014) residen en Monte Buey. El mapa Mop 1937, plano Saladillo tiene por allí La Juana, 1.481 hectáreas, de Juan Theiler y otros; puede ser que este Theiler (=Theilig?) eran realmente un descendiente de los vecinos Theilig / Theiler<sup>E87</sup>, pero tiendo a creer que no y que mas bien los Theiler provenían de Laborde, ver Ferrari, Monte Buey, p. 465. La Juana incluía una parte de la suerte F20, la consabida puntita sur de la suerte E113, y una parte de la suerte F83; correspondiendo al campo ex-R. B. Gregg pero ampliada al sur por una parte norte de La Columbia<sup>abj</sup> y llegando por lo tanto al sur hasta las ferrovías.

Pasamos ahora a considerar los campos que se derivan principalmente o mismo enteramente de la suerte F83 y que se sitúan predominantemente al noroeste y al sur del actual pueblo/ciudad Monte Buey. Como ya expuesto anteriormente Albano de Laberge y Santiago Echenique habían vendido las suertes F20 y 83 juntas a los hermanos Shaw en 1866 y estos en 1886 habían vendido el conjunto íntegro a Seferino J. Ferreira, Córdoba. Ferreira poco después había declarado que la compra la había hecho en sociedad con Felipe Centeno y Santiago C.(lemente) Lowry (=Lawry; en inglés la pronunciación es parecida: Lo/auri). Cuando posteriormente en 1897 se hizo el arriba citado reparto del conjunto, a Lowry le correspondieron 6.802 hectáreas constituidas por un cuadrante noreste de la suerte 83 y una franja noroeste de la suerte F20. Lowry (=Lawry =Laury) perdió prontamente a bancos parte de su franja acceso al río Tercero como se describió arriba. Le restó sin embargo por algún tiempo el cuadrante noroeste: el mapa Chapeaurouge 1901 lo muestra efectivamente dueño de ese campo dividido en una franja norte, colonia Lawry con una lugar La Tuna en el rincón suroeste y una franja sur de S.(antiago Clemente) Lawry<sup>I76</sup> apenas incluyendo un monte del Buey al suroeste. El mapa Peralta 1905 tiene la mitad norte de la suerte F83 como de S.(antiago) Lawry. Un James Lowry, Córdoba, es listado en Mulhall, Handbook 1885, website howat argbrit. James

El Río Tercero, algo al sur de la antigua posta Barrancas, suerte F20 y la vieja casa de la estancia Monte del Buey, suerte F83, hacia 1930. Fotos Federico Bergero e Ivana Pacucci.

(=Santiago Lowry. (\*1821, Belfast, Irlanda del Norte-<sup>+</sup>1893, <sup>∞II</sup>Isabel Perry Lowry<sup>abj</sup>, \*1838, Inglaterra-<sup>+</sup>1889, Montevideo) arribó en la Argentina en 1847; en 1855 formó la compañía Santaigo Lowry y cia., agentes, comisionistas y banqueros: en 1858 formó la compañía Sociedad Agrícola del Rosario Oriental. En 1869 donó un terreno en Fray Bentos para una iglesia, una escuela y un cementerio protestante. Debe ser la misma persona que la siguiente: en 1892 un James (=Santiago) C. Lawry con una Maud N. Lawry viajaron de Londres a Buenos Aires. Un Santiago Lowry (\*1816, Belfast -<sup>+</sup>1893, Montevideo, <sup>∞I</sup>Teresa García de Zúñiga (=García Zúñiga?) Allende,\*Córdoba, biznieta de Alonso Mateo de Zúñiga<sup>H29</sup> (\*1690, España-<sup>+</sup>1760, Río de la Plata y nieta de Juan Francisco de Zúñiga (\*1739, Buenos Aires-<sup>+</sup>1815, Montevideo) quién había tenido 300 esclavos

cuidando sus rebaños: Quesada, Estancieros, p. 51, 61, 72, 143 y 175) figura como fundador y promotor de (el pueblo) Fray Bentos, Uruguay, en 1858; fue el padre de Santiago C. Lowry (\*1853, Uruguay, ∞Manuela Rufina Rivera, \*1867, Salto, Uruguay, tuvieron dos hijas Dora<sup>abj</sup> Manuela, \*1889, Montevideo y Esther, \*1893, Montevideo) fue casado, pero sin su mujer, propietario en 1895, parando en un hotel(?) en Buenos Aires. Riquelme-Vera, Quimera, p. 191, relatan que en 1884 Santiago C. Lawry participó, en 1903 era presidente de la asamblea de accionistas, con los Ferreyra y sus socios en una sociedad dedicada a la construcción del ferrocarril Córdoba-Malagueño, hacia 1890 era vice-presidente de la sociedad, para facilitar el transporte de cal<sup>G26</sup>; en el negocio de la cal también estaba involucrado Santiago Temple<sup>F25</sup>. Según el Indicie Juzgado Comercial, 1893, legajo 135 expediente 24, Ceferino Ferreyra le hizo un juicio a Santiago C. Lavvry (=Lawry =Lowry) por una ‘cantidad de pesos’. En 1897, registro 1, folio 295 la sucesión de Santiago Lawry (=Lowry, padre?<sup>arr</sup>) otorga ‘una cancelación’ de una a hipoteca? a Santiago C. Lowry. Una Isabel Perry de Lowry<sup>arr</sup> protocoliza ‘su hijuela’: registro 3, 1896, folio 918 y vende una estancia, idem, folio 1564. En 1883 fue brevemente dueño de la suerte I76. Hacia 1890 Santiago C. Lowry aparece comprado mas campo en el sur de Córdoba; probablemente también fue dueño en esa época de la célebre estancia Pinas en el noroeste cordobés, estancia que, algunos otros propietarios por medio, fue después de 1917 de Lisandro de la Torre (\*1868-<sup>+</sup>1839), un algo singular político argentino: era contrario a los ‘chanchullos’!. S. C Lowry todavía aparece escriturando transacciones en 1914. No debe confundírsele con un Santiago Lawry (\*1838-<sup>+</sup>1884), estanciero, Los Sajones, Ranchos, provincia Buenos Aires, quién compiló un Libro de Haras de caballos de carrera que a partir de 1882 le sirvió al Jockey Club como base para el Stud Book Argentino: website jockey club.

Paréntesis por adelantado: Harry Grant Olds (\*1869, Sandusky, Ohio, EE.UU.-<sup>+</sup>1943, Buenos Aires, ∞1902, Buenos Aires, Rebecca Jane Rank, \*Estados Unidos) llegó a la Argentina en 1900, después de un previo intermezzo en Valparaíso Chile, por intermedio de su tío materno John (Bridge) Apthorp, Buenos Aires<sup>abj</sup>. H. G. Olds fue un famoso fotógrafo, ver su libro Fotografías 1900-1943; su primer local lo tuvo en la calle 25 de Mayo 412, Buenos Aires. Trabajó para la Sociedad Rural Argentina fotografiando para ella ganado pedigrí e ilustrando la revista Anales de la S. Rural A., para Drysdale y cia. y también para La Martona<sup>E86</sup>. Produjo postales y contribuyó fotos al libro Lloyd, Impresiones, 1911: Calvo, Norteamericanos, p. ?? . Se sabe que invertía sus ahorros en terrenos rurales; el campo cercano a Monte Buey lo debe haber adquirido mediado por su tío Juan B. Apthorp(e)<sup>abj</sup>.

Federico Erastus Judson (\*1866, Milwaukee-<sup>+</sup>1943, Buenos Aires.)

De su propiedad, Lawry (=Laury =Lowry), excluyendo aquí las ventas que concernían su ‘corredor’ dentro de la suerte F20 que ya tratamos, según la mensura 1911, Saladillo, vendió en el registro 3, 1903 folio 1431v a Benicia Ellen Avery de Agar, 2.100 hectáreas situadas en el noroeste de la suerte F83, superficie adjuntas a La Escondida / La Minnesota<sup>F84</sup>, a Juan Laurence (=Lawrence =Lorenzo) Denton (=John Lawrence Denton<sup>G27</sup>), el apoderado de Lawry siendo Juan Benitz. Núñez, Monte Buey, p. 37, menciona a John Laurence Denton<sup>G27</sup>, como propietario de campo cercano a Monte Buey hacia 1900 1.250 hectáreas, registro 3, folio 1437v, y también en 1903, a Harry (=Enrique) Grant Olds, otras 1.250 hectáreas, registro 3, folios 1437v y 1450. Lindantes al norte, con la Carlos Theilieg (chacra La Hammonia); al sur, con colonia Elodia de Alejandro P. Coelho; al oeste, con La Escondida de Juan Benitz [ahora de Bernicia Ellen Avery de Agar]; y al este con colonia de Josefa A. de Araya y el Banco Nacional en liquidación. Juan Benitz, website diary menciona a Olds y Denton como la mensura judicial aprobada, departamento Marcos Juárez, número 47, colonia Dora, 2.500 hectáreas; propietario F. E. Judson, ver <http://www.todoagro.com.ar/noticias/-nota.asp?nid=13438> e aquí, cap. Y, Drama. Limitaba al norte con La Hammonia (=Armonía?) de Carlos Theilieg<sup>E87</sup>, al este con Apthorp, ‘antes R. Gregg’ y con Treby (=Treby<sup>E113</sup>), al oeste con La Minnesota de B. E. Avery de Agar, al sur con La Columbia de Apthorp y con Monte del Buey de Judson propietarios en 1905.

Denton y Olds, registro 4, 1906, folio 265, a su vez en 1906 vendieron sus campos a Federico E.(rastus) Judson, quien amalgamándolos formó la **colonia Dora** como se detalla. Nuñez, Monte Buey, p. 37 menciona a Harry Grant Oldes (=Olds) como propietario vecino a Monte Buey alrededor de 1900. El plano catastral 1904 referente a la suerte E113 (Schiavoni, Inriville, p. 22) marca como colindante al suroeste, suerte F83 a 'Juan Benitz, antes de Lowry, Coelho y Latoi (=Laloi)': eso se deberá a la recién mencionada apoderación. El website benitz diary, dice que en 1905 reunió a todos los colonos, menciona como también presente a (Luís) Vicario<sup>abj1</sup>, en el galpón de la colonia Dora para aumentarles los arrendamientos y obligarlos a sembrar alfalfa<sup>H28</sup>; menciona dándole un contrato de colono a un H.(erbert=Heriberto) (Reginald) Fea (\*1861, ∞1895, Flores, Hilda Florence Norton, \*1868)<sup>I31</sup>; en 1907 H. R. Fea administraba los campos de Gregg y Apthorpe<sup>arr</sup>; J. B.(?) Fea, Apthorpe y Judson son mencionados como vecinados a La Maya<sup>G26</sup> en 1906: era que Benitz a su vez le administraba la colonia Dora a Judson ?. El Anuario Estadístico, p. 134 tiene a la colonia Dora, 4.800 hectáreas, fundada en 1901 por L. Vicario, propiedad de Santiago Lowry, administrada por Luís Vicario<sup>arr</sup>. El mapa Río Achával 1905 tiene la mitad norte de la suerte F83 como colonia Dora, de la que Nuñez, Monte Buey, p. 37 dice que F. E. Judson fue quién la formó; Campaña Agrícola 1908, p. 2 y 1912, p. 2 sin embargo dicen colonia Dora fundada en 1901 por Luís Vicario, propietario Santiago Lawry (=Lowry), administrada por Luís Vicario, 4.800 hectáreas. El plano catastral remate Gibson 1906, Ferrari, Monte Buey, p. 216, muestra a la mitad norte de la suerte 83 como colonia Dora. Una mensura judicial aprobada, Marcos Juárez, número 47, 1907, por Noé Vivanco, le asigna a la colonia, propietario Federico E.(rastus) Judson, una superficie de 2.506 hectáreas, el plano muestra que se trata de una parte pentagonal noroeste de la suerte F83 al que resta una franja oeste de B. A. Avery de Agar, (parte de) La Minnesota<sup>F84</sup>; el mapa Registro 1912, plano 2; coincide aparte de que la franja oeste aparece vacía. Pero en la mensura 1912 acerca de un campo de Viscaluz de Bello<sup>E87</sup> figura como lindante al sur suerte F83 alguien apellidado Agar. La mensura judicial 1907, La Bienvenida, suerte F84, menciona que en 1903 Santiago Lawry vendió a Berenice A. de Agar 2.100 hectáreas<sup>arr</sup>. En el mapa catastral 1916 el trapecio medioeste aparece rotulado Dora de Federico Judson, los Judson presumiblemente reteniendo el nombre de la colonia porque tenían una hija Dorotea<sup>abj</sup>; el rectángulo noroeste figura rotulado La Min(n)esota, Compañía Australiana. El mapa Chapeaurouge 1915 tiene a esa parte norte de la suerte F83 como (colonia) Dora; el mapa Chapeaurouge 1920 la rotula colonia Lowri; el registro 3, 1921, folio 1 contiene el plano de un remate por Salaberry y Berceteche, Buenos Aires y Rosario, de 3.000 hectareas de la colonia Monte del Buey, ubicadas tanto al norte como al sur del pueblo Monte Buey. El atrasado mapa Córdoba 1924 tiene la parte norte dividida en una parte este, colonia Dora y una parte oeste de S.(antiago) Lowry. El mapa Mop 1937, plano Saladillo, tiene al noroeste del pueblo Monte Buey, y anexando una mayor parte de, si no es que toda la ex-colonia Dora, a una **colonia El Centenario**, 2.500 hectáreas, de Herman(n =Germán) Máximo von Fremery<sup>abj</sup>; se la habrá comprado a F. E. Judson en 1921?. El rectángulo oeste aparecen como La Minnesota<sup>F84</sup> fraccionada en un cuadrado norte 1.046 hectáreas de <sup>I13</sup>Eugenio Jaureguialzo (Mújica)<sup>H54</sup> y un cuadrado sur dividido en cinco lotes de varios propietarios, entre ellos uno, 300 hectáreas, que fue de José Turlatti. Ferrari, Monte Buey, p. 429 dice que efectivamente, en 1927 José Turlatti le compró a la Australian Mercantile Land and Finance Company Limited<sup>abj</sup> 300 hectáreas de El Victoriano, antes La Minnesota; acerca de estas dos estancias y la compañía ver F84<sup>abj</sup>. Sea como sea, Asinari, 1973, p. 136, tiene a S. Laury (=Lowry) como propietario hacia 1914 de la colonia Dora, 4.800 has., pedanía Bell Ville.

Los Anuarios Kraft 1933 y 1935 bajo Monte Buey, ganaderos, lista a <sup>I12</sup>Eduardo Jaureguialzo (Mújica)<sup>E113,H54</sup>. En el mapa Marcos Juárez 1945 la fracción Turlatti figura como de D.(ominga) F.(oco) de Turlatti, José T. habiendo fallecido en 1944, pero por lo demás la mitad norte de la suerte 83 aparece muy fraccionada. Jorge Turlatti (\*Castagnole, Piamonte-<sup>+</sup>1944, Monte Buey, ∞Dominga Foco, \*1885, Piamonte-<sup>+</sup>1974, Monte Buey) vino a la Argentina en 1903, se radicó primero en Leones y mas tarde en 1919, se mudó a Monte Buey; fue el primer presidente de la filial Monte Buey de la Federación Agraria fundada en 1925 y de la Sociedad Italiana de Socorros Mutuos Patria y Trabajo fundada en 1927; en el mismo año vendió al club de fútbol Matienzo que se había fundado en el lado

norte de Monte Buey en 1921, el lado sur algo después fundó un separado club San Martín !, parte de un terreno urbano que había previamente adquirido. En 1938 Turletti con su esposa e hijo menor visitaron Italia. Al campo que le arrendaban a los Biolato<sup>abj</sup> la sucesión Turletti tuvo que devolverlo en 1960 de acuerdo a una ley de desalojos que en cierta medida deshacía la protección que los chacareros arrendatarios habían gozado durante la era de Perón<sup>l30</sup>: Ferrari, Monte Buey, p. 429.

Paréntesis: en The Standard, ??. 1877 ya figura un mr. Fremery, jr. arribado de Europa; en el Standard 27.1. 1909 se menciona a un William (=Wilhelm) G. Fremery veraneando en Mar del Plata y en 6.2. 1909 viajando a Europa en el barco Cap Arcona. Bandieri, Historia de la Patagonia menciona a una compañía Fremery y Hohmann obteniendo allí 51.000 hectáreas. Hubo también un (German) Máx(imo) von Fremery (\*1886, Buenos Aires Buenos-+ 1972 Buenos Aires, ∞Wilhelmine Kusmaul (\*1855-+1915)<sup>E102</sup> argentino, que actuó como piloto, habiendo adquirido su patente de aviador en 1911 cuando estudiante en Alemania, por el lado alemán durante la guerra mundial 1914-1918. En websites aparece mencionado como diplomático (cónsul honorario, Munich) argentino, fabricante de aviones en Alemania, AGO Flugzeugwerke, Berlin-Johannistal y dueño (1918-1947) de un castillo medieval Spindelhof, Baviera. Ferrari, Monte Buey, p. 429 y 497 menciona a la colonia El Centenario, nombrada según el muy festejado centenario nacional de 1910; de hecho la colonia ya existía en 1912 apenas al noroeste de Monte Buey. Eduardo Devrient en su libro<sup>F22</sup> menciona siendo despedido cuando en 1918 se embarcó en Trieste para viajar a la Argentina por un 'Komerzienrat', título honorífico prusiano, Fremery; se trataba sin duda del dr. Max Fremery (\*1859-+1932,) que en 1892 fue uno de los inventores de la seda artificial (=celulosa cúprica ≈viscosa), producto que formó la base de la fortuna de los Fremery. En el plano del remate Monte del Buey 1921<sup>abj</sup> la colonia El Centenario figura como vecina al norte de Monte Buey. Una sra. Olga Fremery de Savitzky, que residía en Europa, visitó su propiedad en 1938 administrada por Antonio Serra; Monte Buey. En 1939 Herman Máximo (=Hermann Max) von Fremery<sup>arr</sup> contribuyó 100 pesos hacia la refacción de la iglesia de Monte Buey: Ferrari, Monte Buey, p. 131. En el mapa De Santi 1966 todavía figura por aquí campos (1.100 hectáreas) de Herman M.(áximo) Fremery y Adela, (\*1885, Argentina hermana, como también lo era Anita (Ana María), \*1883, de G. M. F.) Fremery de Volmon-Eller (=Vollmoeller; existen mensuras de 1968 en la que figura Ana María F. y de 1969 donde figura la sucesión de Adela F. de V.: website catastro 19 marcos Juárez). En el Addresskalender 1886, p. 33 figuran Carl (=Carlos) W. (\*1843, Alemania, ∞1881, Guillermina (=Wilhelmine) ???, \*1856, con un hijo Germán, \*1886, Argentina y otro hijo Rodolfo, \*1888<sup>E102</sup>) y Heinrich (=Enrique) Fremery, Buenos Aires, barraqueros; el primero actuó 1890-1892 como presidente del hospital Alemán, Buenos Aires; el segundo será el que en el Anuario Kraft 1908 figura como exportador de frutos, Córdoba ciudad. Un Carlos (W.?) Fremery tenía campo cerca de Trenque Lauquen, Buenos Aires hacia 1900 y hacia 1897 en La Pampa. Alrededor de 1910 a un Ernesto (=Enrique?) Fremery le pertenecían grandes campos en el norte de la provincia Santa Fe –hacia 1940 los administraba un sr. (Augusto?) Halbleib que solía festejar Navidad con los Delius en La Guasuncha<sup>G26</sup>– y hacia 1904 a un Fremery Hoferman (=sociedad ?? Fremery y Roberto Hohmann) le pertenecía una extensa estancia La Barrancosa, próxima al pueblo Aaron Castellanos, en el sur de Santa Fe, estancia que alrededor de 1925, según contaba mi padre<sup>G26</sup> era de unos Hohmann. Robert Hohmann-Halbleib (\*1863, Fulda, Alemania-+1954, →1888 Argentina, ∞1903, Ilse D'Orville von Löwenclau, \*1880) junto con un medio-hermano Augusto descendía de una familia de hilanderos y teñidores. Hacia 1899 vendieron la firma paterna y con su hermano y un Hermann (?) Fremery como socio compraron La Barrancosa, unas 15.000 hectáreas a Königs, Günther y cia<sup>Anini,G27</sup>: registro 2, 1903, folio 247; subsecuentemente adquirieron todo un imperio agrocomercial en la Argentina. Blanco, Políticas públicas, p. 7, nota 17, website graciela blanco, indica que hacia 1906 Homann y Fremery compraron campo en Neuquén. Una firma Fremery y compañía tuvo una mina de oro en San Luís: Riquelme Vera, Quimera, p. 272. Hubo también una estancia La Inés, Hersilia de Heriberto Rastalsky y Ángela Seemann (Alemania→Argentina 1929); una Geraldine Seemann falleció allí (+1940).

Cuando en 1897, como ya descrito, el agrimensor Dídimo S. Posse dividió el conjunto F20 y 83, a Alejandro P. Coelho le correspondió un amplio cuadrante suroeste de la suerte F83 y una franja medionorte de la suerte F20, en total 10.203 hectáreas. En los mapas Warner 1898 y 1903 sin embargo la suerte F83, erróneamente numerada 85, todavía aparece como de S.(antiago) Echenique arr.G26,G27,E86,Lini,M15. En una escritura datada 1896 acerca de la estancia Los Algarrobos<sup>G61</sup> por lo menos la parte suroeste de la suerte 83 todavía figura como de Echenique, aunque como vimos, ya había pasado por las manos de los hermanos Shaw a ser de Felipe Centeno; este en 1897 la vendió Alejandro P. Coelho (10.182 hectáreas ≈4 leguas cuadradas): mensura número 56, 1911, Saladillo.

Paréntesis. En el censo argentino 1895 figura Alejandro (Pastor) Coelho (\*1853, Montevideo-<sup>+</sup>1902, <sup>∞</sup>1884, Celina Luaini (=Susini), \*1857, Uruguay), corredor, San Isidro, Buenos Aires con tres hijos, entre ellos un Alejandro B.(enito) Coelho (\*1885, Buenos Aires). El mismo censo también lista a Augusto I.(=J.) Coelho (\*1854, Montevideo, <sup>?</sup>1864, Argentina, <sup>∞</sup>1875, Celdonia E., \*1859, Buenos Aires), comerciante, Buenos Aires, sin hijos. El Review River Plate 20.1. 1905 anuncia que A. J. Coelho compró 2.297 hectáreas (<1 legua cuadrada) al noroeste de San Marcos, campo que no logro ubicar; no se debe tratar del presente campo debido a la diferente locación, superficie y fecha. La Guía Kraft 1908, p. 3 lista en Buenos Aires a Augusto J. Coelho, gerente general del Banco Español del Río de la Plata; había de hecho fundado al banco en 1886 después de haber sido funcionario del Banco Provincia (Buenos Aires) y mas tarde comisionista de bolsa y promotor de actividades comerciales. El censo 1895 lista a varios más familiares Coelho nacidos en Uruguay y residentes en Argentina. The Standard del 30.1. 1909 anunció que Alejandro B. Coelho ‘bien conocido en círculos financieros y comerciales’ estaba por llegar desde Europa y el del 16.2. 1909 hace lo mismo con respecto a Augusto J. Coelho, gerente del Banco Español; Lloyd, Impresiones 1911, p. ??, dice de Augusto J. C., director general del Banco Español del Río de la Plata, que redactó en 1918 un trabajo acerca de la nacionalización de los ferrocarriles; ver también Banco Español del Río de la Plata, Una memoria de cien años, Banco Español, Buenos Aires, 1986, p. 9, comunicación (2008) Alejandro Fernández, Universidad Luján. Un Guillermo Coelho incidentalmente actuó como inspector de colonias en la provincia Santa Fe en 1876: Gallo, Gringos, p. 84.

Como ya hemos visto en 1901 Alejandro P. Coelho vendió su franja acceso al río Tercero, sita en la suerte F20, a Domingo Benvenuto. Le quedó a un ancho rectángulo el que –excepto un menor rincón noreste que correspondía a la antigua suerte F20– constaba de unos dos tercios suroeste de la suerte F83, un área de unas 7.242 hectáreas. En 1899 Coelho vendió en Buenos Aires –ver Núñez, Monte Buey, p. 31– a esta **colonia Elodia**, divididas en 84 chacras ocupadas, sin embargo, por solo 13 colonos arrendatarios (apellidados Peretti<sup>G61,H30</sup>, dos Lorenzinos, (Juan?, ver Petriella y Miatello, Diccionario, p. 207) Cuffia, Real, Cernio, Calandra, Bottazi, Demarchi, Cricizo, Grivibelmo, Beatrice y Pombo)– a Louise (=Luisa) (Tothie) Marie Carpenter de Judson representada por su marido Frederick (=Federico) Erastus Judson, en adelante a llamarse colonia Bermuda, un nombre que yo J. D. D.sepa nunca le prendió; el original nombre de la colonia debe referirse a Elodia Alortá de Coelho (\*1832, Uruguay, viuda), la madre de Alejandro P. Coelho que es listada en el censo 1895 viviendo en San Fernando, Buenos Aires. El plano Warner ~1895 de la suerte G26 ya ubicaba por aquí a F. E. Judson como dueño vecino. Sin embargo en el mapa Chapeaurouge 1901 un tercio sur de la suerte 83 sigue figurando atrasadamente como de Felipe Centeno. El Anuario Estadístico 1904, p. 134 tiene a la colonia Elodia, 5.600 hectáreas, fundada 1901, propiedad de Margarita (=Marie) C. de Y(/J)udson, administrada por Luís Vicario. En los mapas Peralta 1905, Chapeaurouge 1915 y Córdoba 1924 el rectángulo suroeste de la suerte F83 figura como colonia Elodia (=Eladia) pero en el plano remate Cross 1906, ver Monte Maíz, Cien años, p 20, el mismo rectángulo figura efectivamente como de F. E. Judson, época en la que la colonia tomó el nombre de colonia / estancia Monte del Buey, según una isleta de monte de ese nombre que por aquí había habido: mapa Laberge 1867, mapa Córdoba 1882 . Según la ya citada mensura 1911, Saladillo, de la colonia Elodia, los Judson vendieron en 1899 a Juan Bridge Apthorp un rectángulo este, 2.414 hectáreas, **estancia La Columbia**; el plano Warner ~1895 de la suerte G26 ya lo tiene al vecino (J. B.) Apthorp allí. Un

Jorge J. García<sup>arr</sup> vendió a J. B. Apthorpe algo –el sobrante entre las suertes F83 y G26<sup>arr.abj?</sup> –: registro 3, 1900, folio 1635. El plano remate Gibson 1906, ver Ferrari, Monte Buey, p. 216, muestra a la mitad sur de la suerte F83 dividida un rectángulo suroeste de F. E. Judson y un cuadrado sureste rotulado La Columbia, que habiendo sido parte de la colonia Elodia, Judson había vendido a John B. Apthorpe y al que este agregó al norte las 831 hectáreas que compró en 1907 a R. B. Gregg<sup>arr</sup>. John (Bridge) Apthorp –tío del arriba mencionado Harry Grant Olds– había emigrado en 1883 para trabajar como representante de Walter A. Wood, Estados Unidos, segadoras y atadoras, con la importadora J.(uan) y J.(osé) Drysdale y compañía, Buenos Aires. Nuñez, Monte Buey, p. 37 lista a J. B. Apthorp(e)<sup>abj</sup> como dueño de la colonia y estancia La Columbia a principios del 1900. El Anuario Estadístico 1904, p. 134, lista a la colonia La Columbia, 2.500 hectáreas, fundada en 1901 por Luis Vicario<sup>arr</sup>, propietario Juan B. Astor (=Apthorpe), administrada por L. Vicario. Rios-Achával, Geografía 1905, p. ?? listan la **colonia La Columbia**, pedanía Saladillo. El plano remate Gibson 1906 marca La Columbia como un cuadrado este del cuadrante suroeste de la suerte F83 y lo muestra tocado en su vértice suroeste por una línea de ferrocarril diagonal proyectada –pero nunca construida– de sureste a noroeste<sup>G26</sup>, Ferrari, Monte Buey diciendo que planeada de Rufino a Santiago del Estero(?). En un documento que reproduce Schiavoni, Inrville, p. 84, se considera en 1910 la posibilidad de emplazar a la estación de ferrocarril en La Columbia de Apthorp; en 1910 Juan Benitz<sup>G61</sup> viajando desde Leones a Los Algarrobos<sup>G61</sup> pernoctó en La Columbia sin delatar quien era el dueño o el administrador: website john benitz. Campaña Agrícola 1908, p. 2, y 1912, p. 2, listan a colonia La Columbia, 2.500 hectáreas, fundada en 1902 por Luís Vicario, propiedad de Juan B. Astor (=Apthorp), administrada por L. Vicario. Los Anuarios Kraft 1908 y 1913 bajo Saladillo, listan como ganadero a J. B. Haptor (=Apthorp). Sin embargo, el diario The Standard, 29.1. 1909 anuncia que John Bridge Apthorpe, fallecido en 1908 en Buenos Aires, sería próximamente enterrado en los EE. UU. Los herederos de Apthorpe vendieron La Columbia en 1909 a Enrique H.(ammond) Woodgate y Carlos Maschwitz. Nuñez, Monte Buey, p. 37, menciona a Carlos Maschwitz<sup>B5</sup> como propietario cercano al actual Monte Buey alrededor del 1900. La viuda María Mattos de Maschwitz vendió en 1911 su herencia a Henry (=Enrique) Hervert (=Herbert =Heriberto) Loveday (\*1863, Birmingham-+1913, Totteridge, Hertfortshire). Parece posible que Woodgate<sup>J42</sup> y Loveday especulaban que la estación y el consecuente pueblo se ubicaría en La Columbia. La mensura 1911 acerca de Los Dos Hermanos<sup>arr</sup> indica que H. R. Fea<sup>Anini,G26</sup> les hacía de administrador a Woodgate y Loveday. De acuerdo a Damus, Who was, E. H. Loveday comenzó laborando para la Midland Railway Company, Inglaterra. En 1887 vino a la Argentina a trabajar con la Buenos Aires Northern Railway y mas tarde pasó a ser gerente del FC. Central Argentino: como tal aparece en el Commercial Directory 1897, p. 44. En una escritura protocolizada en el registro 2, 1901, folio 167, la Compañía del Ferrocarril Central Argentina Limitada ‘confirma la gestión de su mandatario Enrique Humberto(!) Loveday’. Enrique H. Loveday promovió la fusión del FC. Buenos Aires a Rosario con el FC.C.A. y pasó a ser el gerente general de la amalgama en 1902. En 1910 por razones de salud se retiró a Inglaterra, siendo despedido con un banquete al que asistió entre otros el presidente José Figueroa Alcorta (1906-1910). Existe una escritura en el registro 3, 1915, folio 1176 por la que Enrique H. Woodgate y los herederos de Enrique Herbert Loveday –la viuda Grace Marianne Storer (=Stroerer) de Parson Smith, y sus hijos Grace Bertha, Ethel Emily y Harry Alan Loveday– le vendieron al FC.C.A. una lonja de tierra que atravesaba La Columbia de este a oeste y en la que de hecho ya corrían las vías.

El plano de las suertes F20, este, y F83, oeste, originalmente divididas por la diagonal, pero ‘ahora’ amalgamadas según la mensura, número 56, 1911, departamento Marcos Juárez, agrimensor Nazario Casas, algo modi-ficada. La estación/ pueblo Woodgate /Monte Buey fundada/o en 1912 se emplazó donde el rótulo suroeste ‘Cohelo’; ver texto para mas detalles.

En el mapa catastral 1916 el campo que fuera La Columbia sin embargo aparece incluido indiviso en La Isabel de D. Benvenuto<sup>arr</sup>. Nuñez, Monte Buey, p. 37 anota que en algún momento La Isabel<sup>arr</sup> fue

de un Guillermo Covingent; los Anuarios Kraft 1945 y 1952 de hecho listan a Guillermo Convingent (=Con.(rad) Vincent ?), La Holles (=Hollis<sup>G27</sup> ?), Monte Buey, una confusión con Guillermo Conrad Vincent<sup>G27,H29</sup> ?. O será una confusión con Federico Guillermo Covernton, \*1882, Chivilcoy-+1958, Rosario, ∞1915, María Luisa Pinasco<sup>E104</sup>), apoderado del FC.C.A. 1908-1935, actuando entre otras cosas, en la compra/expropiación de tierras para la línea Cruz Alta a Río Tercero y Córdoba: Abad, Gran Enciclopedia; Damus, Who was) quien residía en una estancia Dos Hermanos, La Isabel, Santa Fe: Lamb; Personalities, p. 101 ?. Es posible que Covernton haya pasado a ser co-dueño de La Columbia después de fallecido Loveday: era un cuñado de E. H. Woodgate y fué un estanciero con Las Dos Hermanas, Santa Isabel, Santa Fe. Sin embargo en el English Directory 1923, p. 91 figura un E. como residiendo en La Columbia<sup>F83</sup>; debe tratarse de Ernest Clifford Hill (\*1871, Inglaterra, ∞1898, Rosario, Edith Frances Dickinson, viuda de Parry, \*1865, Liverpool, Inglaterra, ella una hermana de Henry Basham Dickinson<sup>Anini,E24</sup> quien figura como testigo en su boda), estanciero quien cuando bautizan en Rosario un hijo Stephen Ernest H. en 1899 residía en El Trébol, Santa Fe; acerca de otros Hill ver G26 y L8. Una entrada N. Hill, ganadero figura bajo Saladillo en los Anuarios Kraft 1919 y 1924; según el Anuario Kraft 1933 un Ernesto Hill tuvo una estancia La Elina cerca de Assunta<sup>N47</sup>. En el plano Mop 1937, plano Saladillo, una fracción, aproximadamente un cuarto de la antigua La Columbia ubicada al norte de las ferrovías aparece como parte de La Juana de Juan Theiler y otros<sup>abj</sup>. La parte al sur de las vías, que el mapa de hecho denomina La Columbia aparece dividida en seis fracciones, la mas grande, 627 hectáreas apenas al sur de las ferrovías y al oeste del pueblo Monte Buey figura como siendo de <sup>14</sup>José María Jauregualzo (-Albisú) <sup>F66bis,G26,H54</sup>. Un website cooperativa monteuey cita a señores Monteverde del campo La Columbia en 1948. En el mapa Igm 1950 el casco de La Columbia figura emplazado dentro de esta fracción. En el mapa De Santi 1966 aparece como de Jauregualzo<sup>H54</sup>; sin embargo alrededor de 1955 al antiguo casco lo ocupaba Pedro Ferrari<sup>G26</sup>; en Ferrari, Monte Buey, p. 322, La Columbia es mencionada como propiedad de José Romagnoli<sup>G26</sup>. Hoy día (2007) es de un Juan García, casado con una señora Ferrari. Una sección al noroeste, próxima al pueblo Monte Buey, de La Columbia de Jauregualzo en los años '30 pasó a ser un lote muy fraccionado de varios dueños. De una de las quintas allí instaladas a partir de alrededor 1945 eran dueños don Ernesto y doña Teresa de Barba. Hacia 1920 habían venido de la provincia Alto Adigue, Italia y habían trabajado como cocinera y quintero en La Maya desde por lo menos 1925 en adelante hasta jubilarse. Cuando por alguna razón en el pueblo a nosotros los chicos nos placía mucho visitarlos. Recuerdo en particular a un confianzudo potrillo al que nos gustaba acariciar; cuando crecido se tornó en un potro muy bellaco que a Ismael (=‘Tarugo’) Oliva, peón en La Maya<sup>G26</sup>, le costó bastante domar; apenas listo para andar –y tirar un sulky– una noche se metió en un callejón y se murió por haber comido el yuyo romerillo que crecía en la cuneta y que no había en la quinta de los de Barba, una tragedia equina que me causó mucha pena. Con los de Barba y las hijas Nelly, Emma y Antonia, mi familia mantuvo y todavía (2012) mantiene relaciones amistosas; acerca de Antonia de Barba siendo mi maestra, ver Zaut.

Desde por lo menos 1910 los campos de la colonia La Columbia estuvieron separados de los de la colonia Monte Buey<sup>abj</sup> por un camino llamado ‘de la legua’, el que por ser muy usado en los años '40 y '50 se había convertido en un angosto zanjón o muy guadalo, o muy pantanoso, después ensanchado y terraplenado con tierra de un zanjón cuneta, hoy día (2006) es un camino enarenado, que viniendo del pueblo emboca en un martillito antes de seguir al sur hacia La Maya<sup>G26</sup> y Monte Maíz<sup>I31</sup>. Al lado del martillito en el lote esquinero de la colonia Monte (del) Buey tenía su chacra un Antonio Dezotti<sup>G27bis</sup> –el lote 41 del plano de la colonia; figura en el mapa Mop 1937, plano Saladillo; ver también Ferrari, Monte Buey, p. 428– algo plagada por un bajo que tendía a ‘encharcarse’ cuando llovía. En ocasión de una de las últimas tropas de novillos, 800 creo que eran, que se despacharon por tren a frigorífico –sería el Smithfield, Rosario ?– cuando arreándola una madrugada de 1944, yo con gran alegría porque el capataz don Juan Galván a me había permitido participar como un muy chiquilín ‘tropero’ a condición de que junto con el chico boyero hiciéramos de huelleros mientras reinaba la oscuridad; los peones de mas edad, por su alimentación casi exclusiva de carne y pan, frecuentemente tenían una visión escotópica (nocturna) muy deficiente, a Monte Buey desde La

Margarita<sup>G26</sup>; unos novillos se metieron, el alambrado de una chacra Dezotti como el de muchas otras chacras en esa época siendo algo nominal, en un lote de trigo ya brotado; el asunto sin embargo se arregló fácil entre el capataz y el chacarero, creo que en base de 100 pesos y unas tiras de asado ‘de yapa’.

El Anuario Estadístico 1904, p. 134, tiene a la colonia Elodia, 5.600 hectáreas, fundada 1900 por Luís Vicario, propiedad de Margarita(?) C. de Yudson (=Judson). El diario The Standard, Buenos Aires 26.1. 1909, p. 7 llevó un anuncio en inglés “A arrendar, **estancia Monte del Buey**, completamente establecida, en perfecto estado, 4.560 hectáreas alfalfadas, dirigirse a F.(rancis) C.(arl) Marty<sup>G61</sup>, Entre Ríos 524, Rosario”; acerca de F. C. Marty <sup>G61</sup>, quien ya actuó como apoderado de los Judson cuando se protocolizó en 1899 en Córdoba la compra de la Elodia. Campaña Agrícola 1908, p. 2 y 1912, p. 2 dicen colonia Elodia fundada en 1900 por Luís Vicario, propietaria Margarita (?), debe tratarse de una confusión con la vecina Margarita Thome<sup>G26</sup>; realmente sería Luisa María) C.(arpenter) de Judson, administrada por Luís Vicario, 5.600 hectáreas. El mapa Peralta 1905 tiene a la mitad sur de la suerte F83 como colonia Elodia; el mapa Río Achával 1905 rotula al mismo campo colonia Elody (=Elodia). En el mapa Registro 1912 la mitad sur de la suerte F83, extendiéndose algo al norte de las ferrovias e incluyendo al este lo que ya era La Columbia, aparece vacía; marca sin embargo en el rincón suroeste una franja de lotes denominados Monte del Buey. Los Anuarios Kraft 1908, 1913, 1919 y 1924 listan a Federico Judson, ganadero bajo Saladillo, pero extrañamente no figura bajo Woodgate en el Anuario 1919. En el mapa catastral 1916 el cuadrante suroeste de la suerte F83 aparece rotulada como Monte Buey de Federico Judson, la estación / el pueblo Monte Buey<sup>abj</sup> ubicándose en el rincón noreste de la colonia, el actual (2007) cementerio coincidiendo con el esquinero noreste de la colonia Elodia / Monte del Buey. El cementerio originalmente estaba ubicado al sur del pueblo pero en un lugar anegadizo por lo que se lo debe haber mudado a su actual ubicación. En el mapa Mop 1937, plano Saladillo, la colonia Monte del Buey, ocupando unas 5.000 hectáreas del cuadrante suroeste de la suerte F83, ya aparece fraccionada en lotes que van de unas 25 a unas 200 hectáreas, exceptuándose un rectángulo suroeste de unas 1.000 hectáreas que es hoy-día (2004) de Martín Culasso; se debe tratar del campo correspondiente la antigua estancia Monte del Buey que según una comunicación de Agustín Nottebohm, Monte Buey, 2004 fue adquirida por los Culasso alrededor de 1925; el campo quedaba adosado a El Victoriano<sup>F84</sup> que en esa época aparentemente también pasó ser de los Culasso<sup>abj</sup>; hacia 1930 la legenda original de una foto<sup>arr</sup> dice a la casa rural de Monte del Buey haber sido de una familia Caccialupi. Un segundo lote mayor también se ubicaba hacia el oeste pero al norte de las vías y era de Gaspar Biolatto (=Biolato<sup>abj</sup>); Ferrari, Monte Buey, p. 429 mantiene que G. Biolato provenía de Leones y que había adquirido campo directamente al oeste del pueblo Monte Buey en 1919. En el mapa Marcos Juárez 1945 Biolato ya no figura más y a M. Culasso solo le quedaba una fracción menor. Cuando en 1933 se fundó el club atlético San Martín, inicialmente se llamó Huracan, Monte Buey Sur (de las vías), un Martín Culasso donó el terreno que según la tradición se llamaba La Columbia, pero que mas correctamente era una parcela aledaña al borde sur del pueblo de la colonia Monte del Buey adquirida a los Judson<sup>arr</sup>.

El **pueblo Monte Buey** recién comenzó a formarse en 1910 cuando se abrió la estación Woodgate sobre la línea FC.C.A. Cruz Alta a Rio Tercero, después prolongada a Córdoba. El nombre de la estación se refiere a C.(hristopher=Cristóbal) F.(rederick=Federico) Woodgate (\*1829, Letherhead, Inglaterra, +1891, Rosario, ∞1856, Adelaida Rosa Llambi; los Llambi tenían un saladero en Barracas, Buenos Airesen 1868, ver Sáenz, nota 260, y después campo por el sur de Santa Fe, ver mapa Warner 1898. Un Pedro Llambi fundó un banco santafecino, condujo un censo y trazó un mapa de Rosario en 1869, la ciudad tenía entonces unos 20.000 habitantes. F. Woodgate –no usaba el nombre Cristóbal: Damus, Who was, p. 429– ya fue uno de los firmantes de una carta de la comunidad británica dirigida a Rosas en 1847 y posteriormente un dirigente de compañías ferroviarias<sup>Nini</sup>. Fue también concejal municipal de Buenos Aires. Al (primer) nombre de la estación Monte Buey lo habrá promovido su hijo Henry (=Enrique) Hammond Woodgate, ingeniero del FC. Central Argentino. Un

documento 1910 relacionado a la estación dice que el campo en el que se ubicará la estación le pertenecía a Woodgate: Schiavoni, Inrville, p. 82; Núñez, Monte Buey, p. 37 de hecho lo menciona a Enrique Woodgate como dueño de campo cercano al futuro Monte Buey –se referirá a La Columbia?– a principios del 1900. Enrique H. W. acostumbraba adquirir privadamente terrenos próximos a prospectivas estaciones, ver Torres, Corral de Busto, p. 47 y Bischoff, Isla Verde, p. ??.

En el Anuario Kraft 1913, Enrique Woodgate, Laprida 833, Rosario, figura como miembro de la Sociedad Rural de Rosario.

Plano de la estancia y colonia Monte del Buey. En anaranjado y en verde oscuro las quintas y chacras que se remataron en 1921; en blanco y rojo, el área de la estación y pueblo Monte Buey que los esposos Judson habían cedido a Ferrocarril Central Argentino en 1910. Acerca de este plano, ver Foglia, Desde Monte Buey, 2021.

Registro 3, 1910, folio 1388 y 1398. Plano de remate de los campos y chacras del establecimiento de Monte del Buey (colonia Bermuda) y de las quintas del pueblo Monte Buey, ubicados a ambos lados de la estación de homónima del F.C. Cruz Alta a Córdoba. El establecimiento comprendía el casco principal, el tambo, los bretes, un puesto, una población y varios molinos distribuidos en distintos potreros; además, 41 chacras que lo rodeaban por el norte, el sur y el oeste. Eran vecinos por el norte con los establecimientos El Centenario y El Victoriano. Por el sur con La Maya y Los Algarrobos; por el este, con el pueblo de Monte Buey y La Columbia y al oeste, con El Victoriano. El pueblo se extendía, por su parte, a ambos lados de la estación y cada parte tenía exactamente el mismo número 32 de manzanas con sus respectivas plazas –que hacían un total de 64– y por el Norte, Oeste y Sur se extendían 27 quintas de diferentes dimensiones. Lindaban al norte, con las chacras 13, 14 y 15; al sur con Monte del Buey; al este, con La Columbia; y al oeste, en parte con las chacras 9 y 24 y en parte con el citado establecimiento. Las vías atravesaban Monte del Buey de este a oeste. La chacra 41, alejado al sur del pueblo estaba reservada para el Cementerio, pero resultó ser anegable por lo que la después se destinó a cementerio otro terreno (chacra 19 ?) situado al norte del pueblo (Foglia, 2021).

En fin, el remate fue realizado por Salaberry y Bercetche, Buenos Aires y Rosario, en 1921, comprendió sólo las 3.000 hectáreas mas aptas para el cultivo de alfalfa y, además, cabañas, para tambos y granjas y chacras y quintas. Negociaron Frederick Erastus Judson y Louise Tottie Mary Carpenter de Judson con Juan (Batista?) Paris, acerca de que él sería el administrador de lo que quedaba de la estancia Monte del Buey ?. La fotografía abajo debe mostrar la la peonada que Paris y su hermano tenían hacia 1929 para trabajarla; notamos que hubo bastante confusion entre los cronistas monteboyenses acerca de las ausentes propietarias Luisa Judson (Monte del Buey, al sur-oeste) y Margarita Thome, (La Maya, ver N26), algo mas al sur, ver arriba bajo colonia La Elodia. María París, hoy 2022, Justiniano Posse, es una nieta suya. Su padre vendía maquinaria agrícola y ella era su ‘eterna’ acompañante y así conoció bien la zona desde niña. En 1921 su abuelo Juan Basilio París (=Juan B. Parisi 1922) y su familia vivían en Monte Buey mientras que su papa y dos tíos ya lo hacían en la Monte del Buey.

La peonada de la estancia Monte del Buey (?), con sus encorbatados patrones –hijos Judson–, parados, derecha, 1ro y 4to ??.

Foto 1929, gentileza de María Paris, Justiniano Posse. Su tío José Angel Paris, agachado 2do izquierda. Tiene una mano sobre el hombro de su padre Luís Teodoro Paris, y la otra mano sobre el del hermano Juan Pedro Paris.

La estación y pueblo –hoy (2010) ya ciudad– adquirieron el presente nombre Monte Buey en 1916 (o ya algo antes) a insistencia de Federico E. Judson y Luisa María T. Carpenter de Judson, los dueños de la estancia Monte del Buey –Núñez, Monte Buey, p. 37, dice expresamente de la última que fue la fundadora de la estancia Monte del Buey– que en 1910 habían cedido al Ferrocarril Central Argentino una fracción de su campo (Folleto Cincuentenario Monte Buey; ver también website montebuy). Da la casualidad de que los Judson fueron parientes políticos de Gladys Dillon de Nottebohm<sup>G26</sup>. Sheldon Frederick Judson, nieto, Buenos Aires me comunicó (2009), ver también Zarranz, Aporte, que el dr. Frederick E.(rastus) Judson (\*1865, Milwaukee, Wisconsin -+1943, Buenos Aires) estudió odontología en Filadelfia, EE.UU., llegó a Buenos Aires en 1888 ejerciendo allí de dentista –el Commercial Directory 1897 lo tiene bajo (David Butler) Webster<sup>J63</sup> y F. E. Judson, Esmeralda 314; el Anuario Kraft 1908, II, lo tiene en la calle Cuyo 816, solo– y que está sepultado en el cementerio Británico. Casado en Córdoba? con Luise (=Lieschen?) Marie Toltie Carpenter (\*1875, Inglaterra-+1956, Córdoba?) tuvo cuatro hijos: Dorothy J. (\*1897), Frederick Roy J. (\*1900) quién vivió en Londres, Inglaterra, Enrique Alec J. (\*1903, Buenos Aires) quién se educó en Inglaterra y administró la estancia Monte Buey desde 1920 hasta 1922, a continuación trabajó para el frigorífico Anglo, una empresa sucesora de la compañía Liebig, Fray Bentos, Uruguay<sup>H29,H28</sup> pero con una planta en el puerto de Buenos Aires<sup>J41</sup>, como comprador de hacienda, en 1924 lo trasladaron a Fray Bentos, Uruguay hasta que en 1949 volvió a Buenos Aires como jefe de compras hasta su jubilación en 1970, y Sheldon Claude J. (\*1906, Buenos Aires-+1995) quien vivió California, Estados Unidos. (Interpolo aquí que en Inglaterra entre 1958 y 1973, Fray Bentos nos era a los Delius una marca muy apreciada de ‘corned beef’ en latas piramidales truncas; al último sin embargo provenían del Brazil y ya no del Uruguay o de Argentina). Fredrick E. Judson era amante de los caballos y gustaba conducir carruajes tirados por cuatro caballos Hunter. En Hurlingham, Buenos Aires, primera carrera del 8.9. 1906 corrió una potrilla Dorothy, 75 kilogramos de handicap, del d(r.) F. E. Judson, jockey W. A. Lücke<sup>YDra</sup>, saliendo 5ta entre 7 potrillos: Review River Plate 14. 9. 1906. Según una comunicación de Ricardo Mase, Córdoba, 16.08.2021, F. E. Judson perseguía sus intereses hípicas desde una quinta (=campo) Highfield situada/o sobre la calle Santa Fe al 6.975 (después avenida Cabildo, altura Virrey del Pino ??), Barrio Belgrano. Está documentado que en Highfield, Belgrano se jugó un partido de american fútbol entre el Buenos Aires A.F.C. y el Belgrano A.F.C. el 19. 4. 1891. Según Foglia, Benitz, p. 120, en 1912 Federico Judson fue miembro de la Sociedad Rural de Bell Ville: Foglia, Benitz, p. 121. De acuerdo a Ferrari, Monte Buey, p. 428, hacia 1922 se vendieron las últimas chacras de la colonia Monte del Buey, cada una de 110 hectáreas. El Review River Plate ???.???. 1922 efectivamente lista la venta de 3.730 (=373?) hectáreas de Monte del Buey ‘cerca de la estación’ a Cardetti (=Carletta?) y cía. por 270 pesos la hectárea. En un mapa catastral de la gobernación Chaco de aproximadamente 1920 he hallado que el dr. F. Judson y M. Posse, un pariente de los Posse de Justiniano Posse<sup>F23?</sup>, poseyeron un campo allí. Existe una escritura en el registro 3, 1910, folio 1176 por la que los esposos Judson donaron al FC.C.A. un terreno para la estación y las vías que se extendió de La Columbia de John (B.) Apthorpe a El Victoriano de Thomas Agar / Clara F. de Agar. La escritura recuenta la historia catastral del campo tal como ya arriba relatada. También hay una escritura en en el registro 3, 1921, folio 1687 concerniente a ventas de quintas y chacras realizadas durante un remate por la firma Salberry y Berreteche, Buenos Aires y Rosario por orden de los esposos Judson en el mismo año.

Cuando comencé a asistir al colegio en Buenos Aires en 1949<sup>Zfin</sup> al empezar las vacaciones debía tomar un tren rápido nocturno Retiro-Rosario Norte, esperar unas seis horas en un café aledaño a esta última estación y en la madrugada tomar el tren apelado ‘El Chanchero’ porque la vetusta locomotora a vapor además de unos coches pasajeros habitualmente también arrastraba unos vagones jaula para cerdos, vacíos de ida pero cargados de vuelta cuando los chillidos y el olor de los porcinos eran infernales. Mas tarde en la década de los 50 hubo un famoso tren coche-motor diesel ‘El Gaucho’ que todos los viernes partía de Retiro con destino a Rio Tercero volviendo los sábados. Pasaba por Pergamino, Peyrano y llegaba a Casilda; ahí invertía su rumbo y seguía por Arequito, Cruz Alta y Dalmacio Velez Sarsfield: website estación peyrano. Los lunes el mismo tren circulaba de Retiro, vía

Firmat, pasando por Monte Maíz a Río Cuarto volviendo el martes; los miércoles tenía el mismo destino Río Cuarto pero pasando por Venado Tuerto y La Carlota, volviendo a Retiro (=Presidente Perón) el jueves. Un servicio bar operaba en los cuatro primeros asientos de las unidades; cuando el tren iba relativamente vacío el mozo, un jovial gordo con un delantal nominalmente blanco pasaba por los coches y ofrecía empedrados de jamón o queso, naranjada, coca-cola y cerveza; cuando como mas usualmente re-llevo, los pasajeros debían ‘pelearse’ el camino al ‘bar’.

Paréntesis basado en Ferrari, Monte Buey, p. 369. Ponciano Culasso y sus descendientes aparecen repetidamente en esta reseña<sup>E87,F102,F84,G61,G59,I30</sup>. Don Ponciano C. (∞Antonia Tarditti<sup>F64</sup>) parece haber inmigrado desde Italia alrededor de 1880. En Dalla Corte, Lealtades p. 185 Ponciano Culasso figura como colono en la colonia Candelaria, Casilda en el censo santafecino 1887. Hacia 1890 se estableció en Casilda con un negocio de ramos generales y acopio de cereales; en 1909 era concejal municipal en Casilda. En el Anuario Kraft 1908 sin embargo figura un Bartolomé Culasso, Cruz Alta, almacén y fonda y un Ponciano Culasso, Villa María, fonda. El hijo de Ponciano C., Martín (\*1895, Casilda-<sup>+1980</sup>, Rosario, ∞Hilda Alvarez) Culasso, fue a la escuela primaria Casilda y al colegio Newell, Rosario; el colegio dio origen al club de fútbol Newell’s Old Boys que en mis tiempos de hinchita terciaba en la primera división: recuerdo haber estado muy afligido cuando una vez el Newell’s O. B. le ganó a River Plate, el equipo que yo favorecía porque la cocinera de la estancia me había regalado una camiseta blanqui-roja. Según Ferrari, Monte Buey, p. 369, en 1917 Martín Culasso vino a Monte Buey para administrar un campo adquirido por su padre: se trataría del campo que después se conoció como campo San Ponciano, ubicado al norte de El Centenario (comunicación Agustín Nottebohm, Monte Buey, 2004) y que antes habría sido La Carmencita de Eduardo Regúnaga<sup>E87</sup>. Hacia 1930 también por lo menos una parte de El Victoriano era de los Culasso: Ferrari, Monte Buey, p. 385; los Anuarios Kraft 1933, 1935, 1941, 1945, 1952, 1958 bajo Monte Buey ganaderos listan a Ponciano Culasso, San Ponciano y El Victoriano. En 1921 los hermanos Simón y Antonio C. fundaron Culasso hnos. S.R.L., ramos generales y acopio de cereales, en Inrville y en 1924 José y Martín C. se incorporaron en esa firma y fundaron una sucursal en Monte Buey que funcionó hasta 1955. Los Culasso adquirieron varios mas campos cercanos a Monte Buey: parte de El Monte del Buey<sup>arr</sup>; parte de Los Algarrobos<sup>G61</sup> y en las cercanías del pueblo Wenceslao Escalante, Los Galgos<sup>I30</sup> propiedades de las que se ocupaba sobre todo Martín Culasso. Varias de estas posesiones figuran en el mapa De Santi 1966. El aspecto comercial de la casa Culasso hermanos, Monte Buey, lo manejaba principalmente el gerente Angel Moltoni (\*1905, Casilda -<sup>+1984</sup>, Monte Buey); recuerdo que tenía fama de ‘quemar’ aún mas cigarrillos que mi padre, algo que nos parecía imposible, ver Ferrari, Monte Buey, p. 370. Hablando de mi padre, don Pablo<sup>G26</sup> como se lo apodaba localmente de vez en cuando hacia 1948 gustaba conversar un rato con un señor ya algo anciano, siempre en un sulky tirado por un caballo algo petiso, que hablaba medio en castellano y medio en italiano y del que se decía que era un ‘refugiado de Mussolini’ y al mismo tiempo ‘el partido comunista de Monte Buey’ sobre la ‘empresa de Marx y Engels’, el anciano –cuyo apellido no logro recordar– él repitiéndole a mi padre ‘que eran alemanes como usted’, quien a su vez concluía comentando que ‘don Xxxx no es nada sonzo!’ Algunos acólitos mas serios debe haber tenido porque hacia 1978 el régimen militar persiguió a dos monteboyenses como comunistas, Olindo Durelli y José A. S. Casale Servi, torturado a ambos y asesinando al último, ver G27, Ales.

En el suroeste de la suerte F83 (=sur de la colonia Monte del Buey, lote ~36), el mapa Chapeaurouge 1901 marca un lugar San Francisco, aledaño a lo que fuera antiguamente el camino de los Torzales<sup>arr,abj,G62</sup>. Allí, vecino calle por medio cercano al esquinero noroeste de la actual La Margarita<sup>G26</sup>, o mas exactamente, de la Maya Vieja<sup>G19</sup>, hacia 1950 todavía funcionaba un antiguo boliche que creo que ‘formalmente’ seguía llamándose San Francisco, aunque comúnmente se lo conocía como el boliche de Pérez. El patio, al lado de un horno para hacer pan o asar un cordero, lucía una precaria enramada con un suelo apisonado que los sábados por la tardecita se regaba en preparación para un ‘bailongo’ con un guitarrista y un acordeonista –si estos ‘fallaban’, con un victrola (=fonógrafo con altoparlante embudo marca Victor, la del ‘perrito escuchante’)– tocando la

música y un ‘sol de noche’, farol con una media globosa y de kerosén a presión, proveyendo iluminación. El interior del boliche tenía algo de pulpería: existía todavía parte de un mostrador enrejado.

*Sumario acerca de la mitad este de la suerte F84 mensurada 1864 por Albano Marchais de Laberge, vendida como tierra fiscal en 1864, parte sur a John Hay<sup>abj</sup> y parte norte a James H. Calder, La Escondida, vendidas (o meramente escrituradas?) en 1869 (respectivamente?) a Alexander Frazer y Anthony Maitland Bell, vendida por ambos en 1883 a Francisco Molina, vendida 1887 a Jaime Vieyra, retrovendida 1887 a F. Molina, vendida 1888 a Emilio Lamarca, retrovendida 1888 a F. Molina, vendida 1889 a J. Vieyra, vendida 1890 a Benjamín Sastre, incorporada 1894 a la colonia Deán Funes, parte vendida en 1894 a M.(iguel) Piaggio, vendida 1896 a Richard Agar, otra parte vendida directamente 1904 a R. Agar, La Minnesota, esta cedida a ~1904 a Scottish Estancias Company (familias Agar y Benitz), traspasada ~1918 a una Australian Land Company (familias Agar, Ferguson, Benitz y varios otros), vendida 1930 fraccionada a varios.*

Existe una mensura administrativa, departamento Unión, número 17, 1864, acerca de la **suerte 84**, serie A, Laguna Dudosa, 11.409, hectáreas firmada por Albano M. de Laberge y Juan de Casteras, con la carátula rotulada (propiedad de) Juan Hay. Fuera de la laguna mencionada cerca del límite este de la suerte, el plano de la mensura también marca una laguna de los Torzales cerca del límite sur; el camino de los Torzales<sup>G62</sup> viniendo de Saladillo<sup>F113bis</sup> atravesaba el sureste de la suerte pasando cerca de las dos lagunas. Villafañe, Economía, p. 68 lista a Juan (=John) Hay ‘comerciante inglés en Buenos Aires’, era en realidad escocés, adquiriéndola (toda ?; mas probablemente solo la mitad este) al fisco cordobés en 1864 ante el escribano Moisés Escalante, registro 2, folio 144v (error!: es el folio 157v). La escritura menciona que Hay pagó 1.180 pesos (bolivianos) la legua cuadrada. J. Hay hizo constar en la escritura, con fecha 1869 ?, que una mitad (cuadrante noreste ?) de la suerte la compraba en sociedad con Santiago Calder y le que la otra mitad (cuadrante sureste?) de la suerte le pertenecía a Antonio M.(aitland) Bell<sup>abj</sup>. El mapa Laberge 1867 indica a (Santiago (=James) H.) Calder (\*1843, Escocia) como dueño del cuadrante noreste, a (J.) Hay como (todavía en lugar de A. M. Bell?) dueño del cuadrante sureste y a un (Fredrick?) Wells<sup>F84,H55</sup> como propietario de la mitad oeste de la suerte 84; a esta última mitad volveremos: mas adelante.

Comenzamos con el cuadrante noreste de la suerte F84. El cónsul británico Hutchinson, informe 1869, lo lista a James Caulder (=Calder) con 120 acres de trigo. Este debe ser el mismo a quién Walter Seymour, Ups and Downs, p. 61, menciona como su ‘amigo Calder’<sup>173</sup>. James H. Calder (\*1843, Escocia; en Kelly’s Merchant 1903, www argbrits howat, figura un J. Calder, ‘comission merchant’, casilla de correo, Buenos Aires) ya firmó la carta Wehrhan 1866, ver nota 441 de Sáenz y J32, y es listado en el censo Unión 1869; acerca de un (pariente ?) Adam Calder, ver F23<sup>abj</sup>. El Brpm 7.2. 1870 lo tiene a James (H.) Calder con 200 acres cultivados en la **estancia La Escondida**; llama la atención que Walter Seymour y Richard Seymour en sus relatos no mencionan a esta estancia; Horrocks<sup>G26</sup> sí la menciona cuando hace estación allí en 1870 cabalgando de Frayle Muerto (=Bell Ville) a Monte de la Leña<sup>G26</sup>. En la escritura 1870 acerca de La Victoriana<sup>abj</sup> se mencionan como vecinos al norte a (Alexander) Fraser y (Antonio) Bell. En la mensura judicial 1875 de la suerte E87, el noreste de la suerte F84 con el casco de La Escondida situado apenas al sur de límite sur de la suerte 87,. Figura, erróneamente ?, como de Antonio Bell. Una mensura judicial sin aprobar número 31, 1896 , la carátula del expediente sin embargo dice que fue aprobada en 1898, departamento Unión, ejecutada por el agrimensor Agustín J. Villarroel le aporcionó a La Escondida de Benjamín Sastre<sup>abj</sup>, 2.831 hectáreas (≈1¼ legua cuadrada), aclarando al mismo tiempo la historia de la suerte F84, mitad este. Dice que efectivamente en 1869 Calder vendió La Escondida, él la había adquirido del fisco<sup>arr</sup>, a Alexander (=Alejandro) Fraser (=Frazer ; \*1850, ∞Ana María Majetan, \*1859, Entre Ríos, censados 1895 con hijos, Entre Ríos; o el padre Alejandro F. \*1821 Inglaterra - (+1887, Buenos Aires (?), socio de Thompson y cía., Buenos Aires ?), sería un pariente de los Fraser, estancia Los Quebrachos<sup>G62</sup> ?, y a Antonio M. Bell<sup>abj</sup>. El mapa Chapeaurouge 1873 sin embargo todavía los tiene a (J.) Hay<sup>arr</sup> y

(Fedrico) Wells<sup>arr.abj,H55</sup> como solos dueños de la suerte F84. En el mapa Sama 1876 La Escondida figura como desierta. En el mapa Revol-Galíndez 1883 un N. (=A.lejandro?) Frazer figura como propietario del cuadrante noreste de la suerte F84, campo en el cual ubica en el rincón noroeste al casco de La Escondida. Siguiendo, la anterior mensura expone que en 1883 Bell y Frazer vendieron la estancia a Francisco Molina. Siguió una rápida serie de ventas y retroventas que se habrán debido a la ola de especulación que se dió en esa época<sup>F100</sup>. En 1887 Molina vendió La Escondida a Jaime Vieyra<sup>Dcc,Fkk,I76,J43,M19,M18,M17,M15</sup> quién se la retrovendió a Molina quien a su vez se la vendió a Emilio Lamarca (\*1844, Valparaíso-+1922, Buenos Aires, ∞Albertina (Adela) Sáenz Valiente Martínez, \*1851), ingeniero de minas recibido en Alemania y abogado recibido en Buenos Aires quién hacia 1900 actuó en los directorios locales de la Bahía Blanca and Northwestern Railway Company y de la Villa María and Rufino Railway Company: Demus, Who was, p. 236 y Comercial Directory 1897, p. ??; hasta 1884 fue profesor de derecho en la Universidad de Buenos Aires, siendo despedido cuando se opuso como buen católico, a la secularización, educación laica, registro civil, que propagó el presidente Julio A. Roca. Emilio Lamarca fue pasajero de honor en el tren inaugural a Neuquén en 1899. Lamarca una vez mas retrovendió el campo en 1888 a Francisco Molina quien vendió La Escondida otra vez más a J. Vieyra, quién a su vez en 1890 declaró haberla comprado como corredor para Benjamín Sastre. En 1894, registro 4, folio 270, protocolización, se asentó sin embargo una vez más una retroventa de Jaime Vieyra de alguna propiedad a Francisco Molina; en el mismo folio aparece protocolizada una declaración de (transferencia de ?) dominio de Jaime Vieyra a Benjamín Sastre y también una retroventa de Emilio Lamarca a Francisco Molina.

Según Massei, Familia, p. ??, Benjamín Sastre después de adquirirlo en 1890, en 1893 incorporó al campo La Escondida como parte de la colonia Deán Funes que había fundado en 1892<sup>abj,F23</sup>. El mapa Chapeaurouge 1893, no indica un dueño para la suerte F84. En el mapa Warner 1898 un escaso cuadrante noreste de la suerte F84, figura como de R(icar)do Agar que será la fracción comprada a Miguel Piaggio<sup>abj</sup>. En los mapas Chapeaurouge 1901 y 1915 el campo figura como colonia Escondida; Río y Achával 1905 listan a la colonia La Escondida, 1.300 hectáreas. En los mapas Warner 1903, Río Achával 1905, Peralta 1905 y Córdoba 1924 el campo aparece incluido en la colonia Deán Funes. En 1904 Benjamín Sastre, vendedor y Juan E. Benitz representando la Scottish Estancia Co. Ltd., comprador, website [juan benitz diary](#), completaron una escritura ante el escribano público Abraham S. Castellanos. Bell Ville, registro 22, folio 230v acerca de una fracción medio este de La Escondida situada al oeste de La Minnesota y al norte de El Victoriano, 939 hectáreas, aunque el precio pagado era 40 pesos por hectárea, por 30 pesos la hectárea para ‘ahorrar contribución directa’; como hoy-día (2010) ya en esa época la dolosa ‘plata negra’ circulaba a raudales. A más Benitz se alegra que su agrimensor le daba al campo adquirido 961 hectáreas en lugar de solo 939 hectáreas. J. Benitz pagó a Benjamín Sastre con una orden a cuenta de Agar Cross y cia. por 37.596 pesos moneda nacional. Sastre, habiendo así vendido la última fracción de La Escondida que le quedaba, le cedió a Benitz las viejas mensuras del campo. Es el caso que esta fracción era vecina a un campo La Minnesota por el este –la escritura dice de Miguel Piaggio (=Raggio Carneiro?), ‘hoy’ de Bernicia (=Berenice) Ellen Avery de Agar: registro 2, 1896, folio 688, 2º tomo, venta de ‘parte de la colonia Deán Funes’– y a El Victoriano, la escritura dice de Clara F. de Agar, ‘hoy’ de The Scottish Estancia Company Limited, por el sur, ver website [benitz diaries](#). J. Benitz usa la denominación Escondida por última vez en 1905, después la fracción indudablemente pasó a ser parte integral de la **estancia La Minnesota**, a la que menciona frecuentemente. Clara Fernihough de Agar compró a Jorge Fisher: registro 3, 1896, folio 1201v; ella vendió a la Compañía Estanciera Escocesa Ltd.: 1903, folio 984. Jorge Fisher le compró a Petrona Lira de King un terreno (serrano?) registro 3, 1896, folio 1348, al que se habrá retirado. La estancia se tiene que haberse fundado en el terreno ya previamente adquirido por Juan Benitz alrededor de 1896 a B. Sastre, mas exactamente a Miguel Piaggio<sup>arr</sup>, para Ricardo Agar. Como ya hemos mencionado Benicia Ellen Avery de Agar también compró una fracción noroeste de la suerte F83 adosada a La Minesota / La Escondida a Santiago C. Laury (=Lowry) en 1903. Núñez, Monte Buey, p. 37 lista a Benicia Allen (=Berenice Ellen) de Agar como dueña de la colonia La Escondida hacia fines del 1900. Toda La Minnesota y todo El Victoriano parece que pronto pasó a

ser propiedad de la recién mencionada Sociedad Anónima Estancias Escocesas de la que habrán sido accionistas mayoritarios con sus esposas Richard y Thomas Agar y accionista minoritario Juan E. Benitz. Sea como sea, los que visitan La Minnesota eran Richard Agar y su esposa Berenice. El plano remate Cross 1906, ver Monte Maíz, Cien años, p. 20, tiene al campo en cuestión como de R(icard)do Agar pero los mapas Registro 1912 y Chapeaurouge 1915 todavía lo marcan como colonia La Escondida. Los Anuarios Kraft 1908 y 1913 listan a (la esposa) Ellen Alcoy (=Awcoy) B. (=Berenice Ellen Avery) de A.(gar), La Minnesota, Bell Ville; en 1911 Berenice E. Agar, viuda?, aparece censada en St. George, Londres. En el mapa catastral 1916 La Escondida / La Minnesota, F84, figura vacía, pero el mismo mapa inscribe una fracción vecina al este, suerte F83, como La Minnesota, propiedad de una compañía 'Australiana'. En el plano remate de Monte del Buey 1921<sup>arr</sup> esa fracción figura rotulada El Victoriano; todavía en 1927 pareciera que por lo menos esa parte de La Minnesota era de una Australian Mercantile and Finance Company<sup>F83</sup>. En 1930 los herederos de Alfred Donald Benitz (\*1903-+1930 Cruz Grande)<sup>abj,G61</sup>, quien sería entonces el principal accionista, vendieron La Minnesota loteada a varios. En mapa Mop 1937, plano Saladillo el cuadrante noroeste de la suerte F83 vuelve a aparecer rotulado La Minesota pero ya de otros dueños que la compañía Australiana. En el mapa Mop 1937, Bell Ville sur, el cuadrante noreste de la suerte F84 figura decididamente como parte de la colonia Deán Funes, conteniendo a los lotes numerados 70 a 84 de esa colonia; sin embargo una parte de La Minnesota se conoció hacia 1940 como colonia La (=El) Feliciano: Ferrari, Monte Buey, p. ???. Sea como sea, el casco de las estancia La Min(n)esota que todavía figura en el mapa Igm 1950 ubicándose dentro del cuadrante noreste de la suerte F84. En el mapa De Santi 1966, el campo que debería contener el antiguo casco La Escondida, 1.000 hectáreas, es de un Juan E. Bianco<sup>abj</sup>, y el campo que fuera la estancia La Minnesota ya aparece muy fraccionado.

Paréntesis: Según Kirby, The Storey Way, p. 28 y siguientes, Harley Price Storey primero trabajó con los hermanos Traill<sup>Anini</sup>; después fue carnicero en Villa Constitución y mas tarde proveedor de carne en Rosario, cuando también tuvo una chacra Los Fósforos. A continuación hacia 1910, en sociedad con Alfred Benitz alquilaron –a los Agar, ver arriba– La Minnesota, Monte Buey (10.000 hectáreas), Benitz poniendo el capital al 7% anual y Storey trabajándola. Sus hijos junto con los primos Macintosh pretendían jugar en un 'fortín' de Los Algarrobos (=la vieja casa de los Barclay<sup>arr</sup>). Con una vagoneta a cuatro caballos la(s) familia(s) iban de compras a Bell Ville una vez por mes. La tía Elsie Mackintosh les hacia de maestra. Hacia 1915 los mayores comenzaron a ir a una escuela inglesa en Quilmes, Buenos Aires. Mucho cambió en 1916 cuando John (=Juan) Benitz se ahogó en Cruz Grande, su cuñado Robert(o) Mackintosh pasó a administrar Los Algarrobos<sup>G61</sup> hasta aproximadamente 1925, vendiendo antes su estancia (-zuela?) La Ygriega, ??????, Santa Fe. Durante la guerra mundial 1914-1918 el precio de la carne se fue para arriba y los estancieros ganaderos hicieron buen negocio. En 1919 Storey terminó su asociación con Alfredo Benitz y compró –financiando con una hipoteca por el 30% del precio de la compra– 2.000 hectáreas cerca de La Minnesota, estancia Los (Cinco) Varones (sería una parte de colonia Deán Funes<sup>abj</sup>?). En 1917 los varones viajaron a Inglaterra para ingresar en una escuela 'pública' (= privada !). Hacia 1918 los padres dejaron la estancia a cargo de ???? y también se fueron a Inglaterra. Pero pronto los comenzó a castigar la 'crisis de 1921' y ya en 1920 H. P. Storey tuvo que volver a la Argentina liquidar Los Varones, pasando a administrar campos para los Benitz y (Alejandro<sup>An?</sup>) Grant (o Olds<sup>arr</sup>?), falleciendo en 1923 en Rosario (?); su esposa también vuelta a La Argentina lo hizo un año después. El hijo mas jovencito Bill Storey recién volvió a La California<sup>Anini</sup> en 1927 a trabajar para Guillermo Agar Benitz<sup>Anini</sup>. Por el otro lado su hermano mayor Thomas Mackintosh Storey, quién no volvió a Argentina, en la primera parte de su libro 'A life in two parts', 2017, describe su juventud hasta los 17 años en las estancias La Minnesota y Los Algarrobos y la quinta serrana Cruz Grande, ver G61.

Según el website diaries benitz, un W. H. Warnock fue instalado como mayordomo de La Minnesota en 1906, en 1907 figura como tal en una mensura acerca de la suerte F83, pero falleció en 1909; lo sucedió Harley (Payne) Storey (\*1866, Onehunga, Auckland, Nueva Zelanda-+1923, Buenos Aires, >1886 antes de fallecer su dirección fué (estancia) La Juanita<sup>E87</sup>, ∞1895, Rosario, Agnes Bryce

Mackintosh, \*1871, Milport, Escocia-<sup>+</sup>1924, Buenos Aires, hermana de Marjorie Benitz<sup>G61</sup>, siete hijos varones argentinos, entre ellos 2 mellizos nacidos en La Minnesota 1915, uno de los hijos fue William B. Storey<sup>N40</sup>); en el English Directory 1923, p. 99, H. P. Storey, aparece como residiendo en una estancia Los Varones<sup>arr</sup>, Justiniano Posse, a la que no logro ubicar; en el Anuario Kraft 1941 figura Harley P. Storey, ganadero, Las Margaritas, Villa María; se tratará del hijo Harley H. F. Storey (\*1902, San Nicolás-<sup>+</sup>1979, La Carlota) ?. En La Minnesota Juan Benitz hizo construir una casa de administración (=un escritorio) –esto sugiere que al comprar la arriba mencionada fracción de La Escondida ya incluía un viejo casco con una casa– e hizo instalar una iluminación a gas, se supone que a base de acetileno. Según Foglia, Sumario Benitz, p. ??, la línea de teléfono que Benitz hizo tender en 1912 entre Los Algarrobos y Woodgate (=Monte Buey) también enlazaba a El Victoriano y La Min(n)esota. En 1911 Juan E. Benitz alquiló La Minnesota a su hermano Alfred Alexander Benitz quien también compró la hacienda de la estancia<sup>arr</sup>: A. A. B. habrá tenido un problema con una seca en su estancia Tres Lagunas, Las Rosas, como socio y administrador entró Harley Storey, <sup>o</sup>Agnes B. M., quién actuó hasta 1919. Pareciera que tanto La Minnesota como El Victoriano<sup>abj</sup> aunque administradas por Juan E. Benitz a partir de ~1904 eran de la Scottish Estancias Co. de la que Thomas y Richard Agar, y después sus viudas Clara F. y Berenice Avery de Agar eran los/las accionistas mayoritarios y virtuales propietarios de respectivamente El Victoriano y La Minnesota y Juan E. Benitz era un socio minoritario y administrador. La Rural 1912 tiene a The Scottis(h) Estancia y cía. St(u)d. El Victoriano, Bell Ville. Hacia 1916 parte los campos pasaron a ser de la Australian Mercantile (=Land and Finance ?) Co., y como tales siendo administradas por James S.(enior Agar) Ferguson hasta 1927, cuando la Australian Mercantile se deshizo de los campos; de hecho el English Directory 1923, p. 87, lista a J. S. Ferguson, La Minnesota, Monte Buey, y el Anuario Kraft 1924 tiene a N. (=J. S.?) Fergusson, ganadero, Monte Buey. Núñez, Monte Buey, p. 37, indica que hacia 1925 (=1928?) Alfredo (Donald) Benitz<sup>G61</sup>(\*1903), el hijo menor de Juan E. Benitz<sup>G61</sup> había hecho cargo de (una parte de la) La Minnesota / El Victoriano que les habría quedado a los herederos de Juan E. Benitz. En los Anuarios Kraft 1929, 1933 y 1935 La Minnesota, Monte Buey figura como primero de Alfredo D.(onald) Benit(e)z y después, como de su sucesión, es decir de su viuda Nancy Jeffries<sup>G61</sup> e hijos. Sería que Juan Benitz, padre / su sucesión poseían acciones de la Australian Mercantile y que esta en cambio de ellas esta les cedió en 1927 a los herederos (una parte de <sup>F83</sup>) La Minnesota ? Sería este uno de los dos campos de legua cuadrada (≈2.500 hectáreas) cada uno que hacia 1928 la madre Marjorie M. de Benitz dió a sus dos hijos varones Alfredo D. y Juan B.<sup>G61</sup> a administrar por sus propias cuentas ?: comunicación Peter Benitz, Texas, 2013.

Fundada en 1863 en Inglaterra como Australian Mortgage, Land and Finance Company Limited, en Australia la firma se registró en 1886 como Australian Mercantile, Land and Finance Company y en 1910 cambió su nombre a Australian Land and Finance Company Ltd. Hacia ese año las ganancias de la compañía en Australia estaban decayendo y teniendo una sucursal en Buenos Aires comenzó a invertir en empresas rurales argentinas, ver libro Bailey, Hundred years. La Australian L. and F. Company, gerente R. E. Bailey, Cangallo 315, Buenos Aires, aparece listada en el Standard Directory 1921, p. 105 y todavía anunciaba en el Indice Comercial 1942, p. 594. James (Senior) Ferguson Agar (\*1890, Glasgow, Escocia-<sup>+</sup>1976, Uppingham, Inglaterra, <sup>o</sup>1918, Dorothea Foster, hija de un gerente Frank F. del FC. Oeste, comparar Damus, Who was), quien, como los hijos Benitz<sup>G61</sup>, concurrió al colegio inglés Saint George, Quilmes y quién había sido previamente aprendiz de Juan Benitz junto con su hermano John Ferguson en Los Algarrobos<sup>G61</sup> ya trabajaba para la Australian Mercantile antes de 1914. Después de haber servido durante la guerra de 1914-1918<sup>abj</sup> James Ferguson, volvió a la Argentina, administró una estancia La Minnesota hasta 1927, convirtiéndose posteriormente en yerbatero en la provincia Misiones antes de retirarse a Inglaterra: websites james ferguson y southam. Era uno de cinco hermanos, los otros cuatro siendo Alexander Agar (\*1892, Glasgow, Escocia, <sup>o</sup>1818, Glasgow, Jean Moray McKay), John (\*189?), Robert (=Bobbie, \*1895-<sup>+</sup>1916, en Francia durante la I Guerra Mundial) y otro mas ??. Ferguson. Eran hijos de James Tait Ferguson (<sup>o</sup>1887, Glasgow, Elizabeth Agar), propietario de un aserradero, a quien por tuberculoso, comparar G26, se le aconsejó que emigrara a un país de clima mas saludable. Se radicó en la Argentina donde ya vivían

hermanos Agar<sup>abj</sup> de su esposa<sup>abj</sup>. Durante la Guerra Mundial I, los hermanos James y Alexander fueron instructores de pilotos para hidroaviones de la Royal Navy cerca de Southampton, Inglaterra; su madre, ya viuda?, viviendo cerca de allí. Antes de la guerra Alexander había trabajado varios años para la compañía Agar Cross, Buenos Aires<sup>abj</sup>. En 1925 Alexander Ferguson vendió una residencia Cosgrove Hall, Milton Keynes, Inglaterra a Bernice Ellen (de) Agar quien la retuvo hasta 1928. Durante la 2da Guerra Mundial Alexander actuó como administrador en una dependencia de la Royal Air Force: websites ferguson-lewis y ferguson-staveley.

*Sumario acerca del cuadrante sureste, suerte F84, vendido como tierra fiscal en 1864 a John Hay; este la vendió 1870 por intermedio de Fredrick Henry Getting a George Fisher, El Victoriano, este vendió 1896 a la esposa de Thomas Agar, esta la cedió 1903 a Scottish Estancias Co. (familias Agar y Benitz), esta le dejó el cuadrante ~1918 a la Australian Land Co. (familias Agar, Ferguson, Benitz y muchos otros), que cedió una parte en ~1928 a la sucesión Benitz, quién la vendió en ~1930 a varios.*

En 1870 Antonio M. Bell<sup>arr,F23</sup>, en representación de Juan Hay –el censo 1871 registra a decenas de personas de este último nombre y apellido residiendo en la capital escocesa– por un poder emitido en Edimburgo, ver Bondone y Lloret, 2001, p. 88, vendió por 350 libras esterlinas en Buenos Aires un cuadrante sureste de la suerte F84, con una superficie de 2.838 hectáreas a F.(redrick=Federico) H.(enry=Enrique) Getting (\*1829, Middlesex-+1879, Buenos Aires, soltero: Hanon, Diccionario, p. 347) –en Mulhall, Handbook 1869, p. 54 figura un C. T. Getting y compañía y en el Adresskalender 1886, p. 71 figura C. F. Getting y cía. de los hermanos del recién nombrado, Carlos y Diego Getting, comerciantes importadores y exportadores, calle Defensa, Buenos Aires– para Jorge Fisher. (Foglia, Benitz, p. 94, menciona como propietarios de La Victoriana a High (=Hay!) y Fisher, refiriéndose a una escritura (?) 3461, 18??). La venta de Juan Hay a Jorge Fisher aparece recién (protocolizada?) en el registro 2, 1890, folio 22. Villarroel, Bell Ville, p. 287 lo tiene a Jorge Fisher como fundador de la estancia La Victoriana; la lista Sama 1876 sin embargo lo tienen a (George) Fisher (\*1834, Escocia +~1896, censado en 1895 estanciero soltero; junto a Leopoldo Ferreira\*, 1860, Córdoba, capataz), como dueño de La Victoria; acerca de otra La Victoria<sup>H31</sup>; James McCrie<sup>abj</sup> en una carta 1874 a Thomas Purdie, tío<sup>F22</sup>, menciona a Fisher como vecino. Jorge Fisher<sup>F84</sup> en 1879 le vendió un terreno (cual?) a un (Herbert =Heriberto) Cobham<sup>H71</sup>: registro 3, folio 238v. El mapa Revol-Galíndez 1883 lista a Jorge Fisher como propietario de La Victoriana. De todas maneras, el nombre que perduró fue **estancia El Victoriano**. En una mensura 1886, suerte E24, George Fisher, El Victoriano representa a herederos del vecino Adam Douglas<sup>E86</sup>. El Handbook Mulhall, 1885, p. 702 lista a George Fisher como residente en Bell Ville. La escritura recién mencionada lleva una nota al margen acerca de una hipoteca por 7.000 pesos m.n. oro sellado, cuatro años de plazo, concedida en 1888 por la River Plate Trust, Loan and Agency Company Limited<sup>G26</sup>. Vera, Colectividades, p. 35 dice que J. Birmingham<sup>CBellV</sup> cobró la herencia de J. Fisher cuando este falleció alrededor de 1896 y la remitió a su familia en Escocia. En la mensura 1896 de La Escondida en el informe el colindante al sur todavía era Jorge A. Fisher pero en el plano ya figura como propietaria C. F. de Agar. En 1896 Benjamín Sastre, propietario de la colonia Deán Funes, F84 noreste y oeste y F23 este, sin embargo todavía lo denuncia al estanciero Jorge Fisher por haber cerrado con zanja y alambrado a un camino que conducía de la colonia D. Funes a las estaciones Monte Leña<sup>C59</sup> y San Marcos<sup>C65</sup> pasando por el campo Chañaritos del Loco<sup>E86</sup>: Ferrero, Colonización, p. 74. El mapa Warner 1898 tiene al campo El Victoriano sin nombrarlo como de J. Fisher ‘hoy’ de C(la)ra Agar; una escritura 1899 acerca de la vecina suerte F83 aclara que se trata Clara F.(ernihough) de (Thomas) Agar<sup>abj</sup>; el plano Warner ~1895 acerca de la suerte G26 ya tiene a la vecina Clara F. de Agar como propietaria por aquí. Supongo que Juan Benitz, le compró el campo a la sucesión Fisher alrededor de 1896 y que apenas adquirido se lo traspasó a los Agar: en el Chapeaurouge 1901 el campo La Victoriana, sin ese nombre, pero incluyendo un lugar Tortas Fritas, aparece como siendo de J. Benítez (=Juan Benitz). El Anuario Estadístico 1904, p. 134 tiene a la colonia La Victoriana, 2.500 hectáreas fundada 1900 por Juan Benitz<sup>G61</sup>, propiedad de Agar Cross, administrada por J. Benitz; Río y Achával 1905 listan la colonia

La Victoriana, 2.500 hectáreas. En 1904 El Victoriano pasó a ser de una compañía Scottish Estancias Co. Ltd.<sup>arr</sup> fundada en 1903 en Inglaterra. El accionista mayoritario era Thomas F. (orrester) Agar: el cambio de nómina se habrá debido a razones puramente económico-legales. Cuando en 1904 Thomas F. A. y señora vienen de Inglaterra, visitan la estancia El Victoriano y a Benitz como administrador le dan 15 acciones de 10 libras esterlinas cada una, un total de unos 20.000 pesos de esa época, de la sociedad. En el mapa Río Achával 1905 el campo El Victoriano aparece por separado pero sin nombre. El mapa Peralta 1905 tiene a La Victoriana así nombrada todavía como de C.(lara) F. de Agar. El plano remate Cross 1906, ver Monte Maíz, Cien años, p. 20, tiene a campo del Victoriano como de G(uiller)mo. (=William A.) Agar, hermano de Tomás Agar<sup>abj</sup>. En 1908 pasaron los ingenieros del ferrocarril y fijaron el trazado de la línea a construirse entre El Victoriano y La Minnesota pero al final, hacia 1910 la línea se construyó bastante más al sur atravesando el campo de El Victoriano. En 1910, cuando Judson vendió al F.C.C.A.<sup>arr</sup> su vecino al oeste era un Tomás Agar. En el mismo año Juan Benitz anota que James (S.) Agar<sup>abj</sup> le había notificado de que El Victoriano se iba a liquidar pero el hecho es que esta estancia, junto con La Minnesota, siguieron figurando en su diario como administrada por él hasta por lo menos 1911; al campo El Victoriano, directamente vecino a Los Algarrobos<sup>G61</sup> parece que Juan Benitz lo manejaba sin un mayordomo. Campaña Agrícola 1908, p. 2, y 1912, p. 2, listan a colonia La Victoria(na), 2.500 hectáreas fundada en 1900 por Juan Benitz, propiedad de Agar Cross. Núñez, Monte Buey, p. 37, sugiere que hacia 1910 El Victoriano fue de Juan Benitz, pero su diario no registra tal cosa. El English Directory 1913 tiene a un Walter Barry (\*1851, Wexford, Irlanda-<sup>+</sup>1920, San Martín ?), (El) Victoriano, Bell Ville: pareciera que fue un capataz (o mayordomo?) allí antes de 1904: website john benitz diary. El mapa Registro 1912 tiene al campo El Victoriano sin nombre ni superficie como de C.(lara) F.(ernihough) de Agar. Los Anuarios Kraft 1908 y 1913 bajo Bell Ville listan a The Sco(t)tis(h) Estancia, El Victoriano. El Argentine Yearbook 1914 lista a la Scottish Estancia Company Limited, registrada en 1903, estancia El Victoriano, Bell Ville, representante legal Juan Benitz, capital 186.000 pesos oro (≈7.500.000 dólares de hoy), pérdida neta anual 9.000 pesos oro (≈360.000 dólares de hoy). En el mapa Chapeaurouge 1915 figura como colonia Victorina (=Victoriano). El atrasado mapa Córdoba 1924 reproduce al mapa Peralta 1905. Pareciera que hacia 1927 El Victoriano por lo menos en parte era de la Australian Mercantile Land and Finance Company<sup>arr</sup>. Ferrari, Monte Buey, p. 385 mantiene que alrededor de 1930 el campo El Victoriano pasó a ser de los Culasso; pero hay que tener en cuenta que un rectángulo suroeste de la suerte F83, ver mapa Mop 1937, plano Saladillo donde ese campo figura en blanco, probablemente fue parte de El Victoriano. El plano acerca del remate Monte del Buey 1921 marca como vecino al oeste, pero también al noroeste, a El Victoriano; sería que entonces que el cuadrante noroeste de la suerte F83, por algún tiempo parte de La Minnesota, había sido fusionada con El Victoriano ?. El casco de El Victoriano todavía figura en el mapa Igm 1950 algo al norte de la ferrovía entre Monte Buey y Justiniano Posse, dentro del cuadrante sureste de la suerte F84. En el mapa De Santi 1966 lo que fuera El Victoriano al norte de las ferrovías, es de varias personas apellidadas Culasso y lo que fuera El Victoriano al sur de las mismas vías figura muy fraccionado con varios Bianco<sup>arr</sup> como dueños.

Paréntesis acerca de los Agar y los Cross. El nombre de la estancia La Minnesota sin duda se debe a que Richard A. (\*1856, Belfast, Irlanda del Norte), residente en Flores, Buenos Aires –a (San José de) Flores llegaba uno de los primeros ferrocarriles suburbanos porteños– según el registro de la iglesia anglicana Saint Bartholomew, Rosario se casó en 1887 con Berenice Ellen Avery (\*1861, Rochester, Minnesota, USA-<sup>+</sup>1931, Londres) –era una de las maestras traídas por el presidente Domingo F. Sarmiento (1868-1874), ver Houston Luiggi, Valientes, p. ??, Ramos, Señoritas, p. ??– ella, entonces residente en la estancia La California, Las Rosas, Santa Fe, propiedad de los hermanos Benitz<sup>Anini,G61</sup>, oficiando como uno de los testigos de la boda de William A. Agar<sup>arr</sup>. No será casualidad en este contexto de que William (Otto) B. (\*1854, Fort Ross-<sup>+</sup>1911, Texas), hermano del citado Juan E. Benitz, quién había quedado a cargo de La California<sup>Anini,G61</sup> se había anteriormente casado en 1881 con Clara (Electa) Alleyn<sup>D123</sup> (\*1859, Rochester-<sup>+</sup>1930, Buenos Aires, también una maestra traída por Sarmiento: ver Houston Luiggi, Valientes, p. ??, Ramos, Señoritas, p. ??, y G26;

entre por lo menos 1889 y 1895 también esta pareja residió en (San José de) Flores, Buenos Aires bautizando una ponchada de hijos en la iglesia anglicana Saint Peter, entre ellos a Clarita Benitz<sup>C57</sup>; tenían una casa de veraniego en Los Cocos<sup>G26</sup>.

Según el website southam, en 1920 el directorio de la compañía Agar Cross, Inglaterra, fundada ya in 1875, estaba integrado por el presidente Thomas F.(orrester) Agar (\*1850-<sup>+</sup>1932, Londres, <sup>o</sup>1887, Bolton Le Moors, Lancashire, Clara F.(ernihough) de Agar, \*1862)<sup>arr</sup> y los miembros Malcolm Cross, Richard Agar<sup>arr</sup>, James S.(enior) Agar (\*1860, Escocia-<sup>+</sup>1925, Inglaterra, <sup>o</sup>Mary (=Mamie) Bagley, \*1875-<sup>+</sup>1943<sup>G26</sup>, tuvieron una hija Eileen (Forrester) A., \*1899, Buenos Aires-<sup>+</sup>1991, Londres, quién fue una artista surrealista de cierta fama) y William A.(nnesley) Agar (\*1855 (o 1865?), Escocia, censado soltero, Buenos Aires, en 1895). Fundada en 1884 en Glasgow, Escocia por estos mismos señores, la compañía tenía sucursales en los Estados Unidos y en Argentina: Hombres 1917. La rama argentina de la firma –convertida en una sociedad anónima en 1908 y que a su vez mantenía una serie de sucursales en ciudades pampeanas– era una importante importadora y distribuidora de maquinaria agrícola inglesa y norteamericana: molinos a viento Aeromotor, -mas de un millón vendidos: Sbarra, Aguadas, p. 170-, tractores, arados, sembradoras, etc., ver Landaburu, Gringos, p. 105. El English Yearbook 1914 lista a Agar Cross y cia., Limitada, registrada 1908, Thomas F. Agar, presidente y John Cross, secretario, Paseo Colón 319, Buenos Aires. Los directores residentes en la Argentina en 1917 eran William A. y James S. Agar. Thomas F. Agar residía en Inglaterra y Richard Agar parece haber operado principalmente en los Estados Unidos. Hoy-día (2005) Agar-Cross S.A., ahora una subsidiaria de Dupont, Estados Unidos, todavía es una conocida compañía de suministros agropecuarios: website agarcross. En su época Juan Benitz<sup>G61</sup> mantenía un estrecho vínculo con la compañía, poseyendo por lo menos por un tiempo un poder que le daba acceso a algunos de sus fondos: website john benitz diary. Además le administraba campos a los accionistas Thomas y Richard Agar<sup>arr</sup> y Malcolm Cross<sup>J33</sup>.

En el mapa Chapeaurouge 1901 y otros figura un monte del Burro sobre el límite entre La Victoriana<sup>F84</sup> y Los Algarrobos<sup>G61</sup>; pero comparar E24, Bajo del Burro. Tendrá este monte o bajo algo que ver con la estancia Bajo del Burro de la que Villarroel, Bell Ville, p. 287 dice que Enrique Bestiero fue su fundador ?. Un Bestiero no figurar en ningún otra fuente, a menos que se trate de una confusión con Francis(co) Best. La mensura 1864 de la suerte E24 menciona sin embargo una población Bajo del Burro vecina al noroeste de dicha suerte: será más bien ese lugar cercano a Bell Ville al que se refiere Villarroel ?. Sea como sea, en 1867 James S. Trotter<sup>G26</sup> los tienen de visita a los esposos Francis Best y su esposa, recién llegados al país, cuando una madrugada los sorprendió un malón y se treparon al techo: Seymour, Un Poblador, p. 219, Sáenz, nota 285bis; de Watteville, Lettres, p. 31 dice que fueron avisados por sus perros. Sáenz, nota 327bis menciona a un Best, defendiendo en 1867 a su propia estancia (arrendada ?) sin decir como esta se llamaba, junto con Maurice Stoddart (=Studdert)<sup>E24</sup>, J. Fairburn<sup>An318,F23</sup>, Guillermo Kemmis<sup>E24,H29</sup>, co-fundador del pueblo Las Rosas, Santa Fe, y unos señores Pierce y Creagh. En el censo 1869, departamento Unión, sección rural figuran Francis (Wittingham) Best (\*1842, Guildford, Inglaterra-<sup>+</sup>1873, Rosario, en una rodada de caballo; see Burkes Landed Gentry 1847; Parish, Cartusians, 1879, p. 20) y Walterina Best (\*1845, Escocia). Puede que estos seguidos encuentros con los indios resultaron en que los Best se alejaran de la zona poco después ya que no aparecen más en documentos posteriores. Mulhall, Handbook 1869, p. 49 no obstante lista a una oficina de unos Best hermanos en Buenos Aires. Una lista de los escoceses radicados en el sureste cordobés según el censo 1869 figura en Arnold Morrison, 201?, Scots in Argentina, Scribed, p. 59.

*Sumario acerca de la mitad oeste, suerte F84: vendida como tierra fiscal en 1864 a Antonio Maitland Bell, vendida ~1866 a Frederick Wells, vendida ~1869 a Edward Ashworth and Co., vendida en 1882 a Abel Bazán, vendida 1888, junto con parte suerte F23 mitad este y suerte F85 cuarto este<sup>abj</sup>, al Gobierno Nacional, vendida en 1892 a José Ceppi vendida en 1893 a Benjamín Sastre, convertida*

en 1894, junto con parte suerte F23 mitad este y suerte F85 cuarto este<sup>abj</sup>, en colonia Deán Funes, ver mas adelante.

Seguimos a la mitad oeste de la suerte F84 la cual, cuando Juan Hay compró la suerte completa en 1864, la declaró ser de Antonio M. Bell. Anthony Maitland Bell quién, como también su hermano Robert A. Bell<sup>F23</sup>, provenía del pueblo Innerwick, cerca de Dunbar, Escocia. Antonio M. Bell ya entró al país ya en 1856 en el barco Cacique proveniente del Paraguay y se registró en el consulado de Gran Bretaña, Buenos Aires como siendo un empleado en 1859: comunicación 2007 de Maxine Hanon, Buenos Aires, sospecho de que trabajaba para James Bell<sup>abj</sup> quién justo en ese año había retornado a la Argentina después de una larga estadía en Escocia; es probablemente el A. M. Bell, calle Reconquista 28, Buenos Aires listado en Mullhal, Handbook 1863; la dirección siendo idéntica con la de William (=Guillermo) C. Thompson<sup>G65,H69</sup> (\*1815, Inglaterra-<sup>+</sup>1871); pero es el caso que a Anthony M.(aitland) Bell (\*1834, Dunbar, Haddington) en 1861 se lo censó viviendo en 11 Archibald Place, Saint Giles / Saint Cuthberts, Edimburgo, fabricante de sogas y cabos, empleando unos 10 hombres and 6 chicos. En 1861 Anthony M. Bell llegó a Buenos Aires desde Río de Janeiro (y mas allá desde Liverpool?) en el vapor Imperatriz, según la (última emperatriz) Teresa Cristina del Brasil (1843-1889), de la South American and General Steam Navigation Company, Liverpool. Parece que volvió a entrar a la Argentina en 1865 con el vapor italiano Tevere (=Teneve) que en esa época navegaba entre Montevideo o Salto, Uruguay y Buenos Aires en 1865: Kurchan, Postal Marítima Argentina, p. 167; Standard 4.7. 1866. Antonio M.(aitland) Bell también compró, Juan B.(autista?) Miller actuando como su apoderado, la suerte G66, 3 leguas, 728 cuadradas, al fisco cordobés en 1865: Villafañe, Economía, p. 70.

Anthony M. Bell no firmó las cartas Monte Llovedor 1866<sup>I73</sup>, Wehrhan 1866<sup>J32</sup> ni tampoco la carta Winkley 1867<sup>J32</sup> y no figura en el censo Unión 1869: pareciera que por lo menos en esa época no residía en Fraile Muerto; en 1870 figura residiendo en Buenos Aires cuando lo representa a John Hay<sup>arr</sup>. Anthony Maitland Bell no figura en los censos escoceses posteriores a 1861: sería porque se había radicado en la Argentina; en 1877 A. M. Bell es reportado arribando en Buenos Aires a bordo del barco Tagus, Royal Mail. Efectivamente, en el registro 1889 de la iglesia escocesa Saint Andrews, Buenos Aires, ver website argbrit howat, figura el sepelio de Anthony M. Bell (\*1834, Escocia-<sup>+</sup>1889, Buenos Aires), comerciante. Según Jeremy Howat York, 2008, en esa época habría sido enterrado en el cementerio de disidentes Victoria que en 1892 se convirtió en la plaza Primero de Mayo, Buenos Aires, las lápidas (todas?) trasladándose entonces a un paredón (=osario?) erigido en el cementerio británico, Chacarita, que todavía existe hoy día (2005), pero parece que una piedra que conmemoraba a Anthony M. Bell no se conservó, si es que alguna vez la realmente hubo: websites howat argbrit y cementerio británico.

El Brpm 7.2. 1870 lista a un A.(lexander R.) Leighton (\*1848, inglés-<sup>+</sup>1908, Hospital Britanico Buenos Aires, contador: censo argentino 1869; será el mismo censado 1899, estancia Santa Kilda, Uruguay?: Dobson, Scots in Southamerica, p. 67), Santa Alicia (=Santa Elicia?), Frayle Muerto con unos 200 acres cultivados. Al noroeste y al oeste respectivamente de las ya tratadas La Victoria y La Escondida, en lo que debe ser el rincón noroeste de la suerte F84 el mapa Sama 1876 sitúa de hecho una abandonada estancia Santa Alicia<sup>abj</sup>. Charlotte Hursey, Howden, Yorkshire, comunicación 2007, descubrió a Alexander R. (\*1848, Nalparaeso, North America =Valparaiso, Chile!) y Charles (\*1849, mismo lugar) Leighton, pupilos en 1861 en una escuela privada en Overslade House, Bilton, near Rugby, Inglaterra; eran sobrinos del dr. Thomas Leighton (\*1790, Dundee, Escocia-<sup>+</sup>1837, Valparaíso), quien en 1819 viajó con John Miers, ver su libro Viajes, a Chile pasando por Melincué, Las Tunas, Loboy, y Punta del Sauce (=La Carlota)<sup>Nimi</sup>; es el mismo Thomas Leighton que actuó como médico en la escuadra del almirante Thomas Cochrane, famosa por el sitio de Callao, Perú y la toma de Valdivia, Chile (1817-1823). Thomas L. tuvo un hermano quien también emigró a Chile, Robert Francis Leighton, (<sup>+</sup>Valparaiso, <sup>∞II</sup>1845, Liverpool, Elizabeth Rickard), tres hijos, Alexander Robert, Charles y Robert William L. de los que se sabe que vivieron por lo menos por un tiempo en Argentina:

website leightons in chile. Supongo que Santa Alicia se refiere al casco de la estancia fundada pero pronto dejada por Antonio M. Bell y de la que Leighton, Elicia se referirá a Elizabeth, su madre ?, fue arrendatario pero también por poco tiempo. En el censo inglés 1871 Charlotte Hursey<sup>abj</sup> encontró a un Robert Leighton, chacarero (=farmer, \*1851, Sudamérica), visitante alojado en el Castle Hotel, Hastings, Sussex, quién podría ser Robert (William) L. quizás vuelto a Gran Bretaña enfermo ?; a Hastings, Canal de la Mancha, se lo consideraba un lugar especialmente saludable. En el censo 1891 su hermano Charles L. (\*1850, Chile), comerciante, chileno, aparece viviendo con su familia en el condado Cheshire, Inglaterra. Alejandro Roberto Leighton (\*1848, Chile) aparece censado 1895 como comerciante, soltero, residente en Buenos Aires. En el Review River Plate 14.9. 1906 A.(lexander) R.(obert) Leighton y H. K. James anuncian como contadores, auditores y comisionistas, calle Florida 183, Buenos Aires<sup>N28</sup>. Volviendo a la Santa Alicia (=Elicia?), el mapa Revol-Galíndez 1883 indica un paraje S(an)ta. Elicia junto a una laguna justo sobre el límite entre la mitad oeste la suerte F84 y la suerte E86 al norte (=La Escondida<sup>arr?</sup>); estimo que se habrá ubicado adonde el mapa Igm 1950 marca el casco de La Leonia<sup>F84</sup>.

A la mitad oeste de la suerte F84 Antonio M. Bell parece haberla vendido hacia 1866 a (Federico) Wells<sup>F23,G55</sup> ya que en los mapas Laberge 1867 y Chapeaurouge 1872 figura rotulada Wells. Wells a su vez la debe haber vendido hacia 1868 a Eduardo Ashworth y compañía. Cuando Calder vendió su cuadrante noreste, La Escondida, a Bell y Fraser en 1869 el cuadrante vecino al oeste ya era de Eduardo Ashworth y cia. Cuando en 1870 G. Fisher compró de La Victoria / La Victoriana / El Victoriano<sup>arr</sup> el vecino al oeste también era Eduardo (=Edward) Ashworth y compañía. Se trataba de la sucursal argentina de Edward Ashworth and company, Manchester y Río de Janeiro, que figuraba domiciliada como importadora(-exportadora) en la calle Maipú 6, Buenos Aires en Mulhall, Handbook 1863, y en la calle Piedad 871, hoy Bartolomé Mitre, Buenos Aires y en Mulhall, Handbook 1869, p. 57, Ashworth y cía., B. Mitre 871, todavía existía en 1903, ver Kelly's Merchants, p. 2138; previamente un José (=Joseph) Ashworth ya había firmado la carta Wehrhan 1866<sup>J32</sup>; José A., un hermano de Edward A. ?, también actuó como testigo ante del escribano Moisés Escalante, Córdoba en 1876. Edward Ashworth (\*1829, Lancashire-<sup>+</sup>1902, <sup>∞</sup>1853, Helen Oliver), Manchester, fue accionista y director de la Great Southern Railway (=FC. Gran Sur) 1870-1902. En 1872 E. Ashworth era miembro del directorio de la Mercantile Bank of the River Plate fundada por Lumb, Wanklyn y cia.<sup>Lini</sup>: comunicación 2009 de Sylvester Damus, Ottawa. Incidentalmente, en el plano remate Gibson 1906 un (Ernest Douglas) Bell figura dueño de un campito apenas al norte de la suerte F84<sup>E87</sup>. El mapa Revol-Galíndez 1883 lista a Abel Bazán, como propietario de la mitad oeste de la suerte F84; este se la había comprado en 1882 a Eduardo Ashworth y compañía<sup>abj</sup>.

El mapa Sama 1876 marca el casco de una **estancia La Paloma**, abandonada, situado bien al sureste del casco de Las Chacras<sup>F23</sup>, y apenas al norte de Los Quebrachos<sup>G62,F84</sup>. El Brpm 7.2. 1870 lista a La Paloma como ocupada (=arrendada?) por los srs. (Arthur W.) Baynes (=Bayne, \*1846, Inglaterra: censo 1869; debe ser el mismo que el Arturo Bayne, \*1847, Inglaterra, censado 1895 como soltero, propietario en Bajo Hondo, Rosario, Santa Fe) y (Henry) Bubb (\*1848, Inglaterra, probablemente residía en Sherborne, Inglaterra en 1861; será el mismo que el Juan Bube que firmó la carta Wehrhan 1866<sup>J32</sup>) con 40 acres cultivados. Es oportuno tener presente que la suerte F84 se ubicaba algo desplazada al sur en comparación con las combinadas suertes F23 y F85 vecinas al oeste. Es en el suroeste del consecuente exceso de la F84 que se ubicaron parte de Los Quebrachos<sup>G62,abj</sup> y probablemente la aquí tratada La Paloma.

Paréntesis anticipatorio: en 1888 el presidente Miguel Juárez Celman (1886-1890) había autorizado al ministro de Relaciones Exteriores Norberto Quirino Costa, a comprar campo, 20 leguas cuadradas en Entre Ríos y 20 leguas cuadradas en Córdoba, para formar colonias que sirvieran para asentar inmigrantes. N. Quirino Costa comisionó a Francisco R. Sosa<sup>N38</sup> que le encontrara campos adecuados. Efectivamente este señor le agenció un campo Yeruá, Entre Ríos, que por medio de una ley 2419 pronto se convirtió en una colonia nacional, 47.680 hectáreas; concesionario Eduardo Kasilister. En

la provincia Córdoba el mismo F. R. Sosa halló doce leguas cuadradas de un Carlos Tagle, estación Vicuña Mackenna –este campo parece no haberse convertido en colonia nacional– y cerca de Bell Ville un campo de unas cuatro leguas cuadradas por el que los propietarios Abel Bazán y Benjamín Sastre pedían 30.000 pesos por legua cuadrada y otro campo de unas dos leguas cuadradas mas próximas a Bell Ville por el que los mismos propietarios pedían 50.000 pesos por legua cuadrada; los perímetros ya estaban alambrados y algunos divisiones estaban alfalfadas, el campo estando dedicado a la ganadería.

Ante el escribano Juan Bautista Cruz, Buenos Aires, registro 3, 1888, folio 1676, Abel Bazán<sup>abj</sup>, casado, Moreno 497, Buenos Aires y Benjamín Sastre<sup>abj</sup>, soltero, San Martín 175, Buenos Aires le vendieron al Gobierno Nacional, representado por el ministro de Relaciones Exteriores, Norberto Quirino Costa, 10.784 hectáreas por 129.416 pesos, es decir a razón de 30.000 pesos por legua métrica cuadrada de 2.500 hectáreas o sea por 12 pesos la hectárea en base a un plano preparado por un agrimensor Justo Pastor Balmaceda<sup>Xini</sup> que mostraba al campo –conjunto de la mitad oeste de la suerte F84 y gran parte de la mitad este de la suerte F23 y cuarto este de la suerte F85<sup>abj</sup>– delimitando al norte con Chañarito del Loco<sup>E86</sup>, y una fracción de 1.668 hectáreas de la suerte F84 que se reservaban los vendedores Sastre y Bazán, al este con Jaime Vieyra<sup>F84</sup> y Jorge Fisher<sup>F84</sup>, al oeste con Monte Grande del dr. (José) Solá<sup>F23</sup> y al sur con Denegli (=Daneri<sup>G62</sup>), C. (=P.?) Francini<sup>G62</sup> y sras. Brakley (=Barkley)<sup>G61</sup>. Abel Bazán había comprado las 6.552 hectáreas a Eduardo Ashworth<sup>arr</sup> ante el escribano Manuel J. Sanabria, Buenos Aires, 11.10. 1882 y en ante el escribano Dalmiro Magan, Buenos Aires, 5.1. 1883, escrituras que protocolizó el escribano Secundino del Signo, Córdoba registro 2, 1883, folios 895 y 900. Bazán y Sastre habían comprado el resto del campo que vendían al Gobierno Nacional en mayor extensión a la sucesión del vecino José Severin<sup>F23</sup>. La compra a Bazán y Sastre por el Gobierno Nacional fue aprobada por una ley 2.525 pasada por el Congreso en 1889. La mensura 1891 de las suertes G62, G88 y G131 muestra al terreno de la estancia Los Quebrachos, noreste de la suerte G62, como parte invadiendo el rincón suroeste de la suerte F84 cuya mitad oeste figura como siendo propiedad del Gobierno Nacional menos eso es, una angosta franjita sur que aparece como de (Maitland K.?) Stow<sup>G62,F23</sup> o B. Sastre. En el mapa Chapeaurouge 1901 la franjita aparece como fusionada con la colonia Deán Funes de Benjamín Sastre, pero en el mapa Peralta 1905 la franjita reaparece como de Stow.

Gracias a la amable (y muy bonita!) ayuda de Soledad Tesouro, Escribanía General de Gobierno, Buenos Aires he descubierto en 2012 que en 1892, el presidente Carlos Pellegrini declaró ante el escribano de gobierno Anacleto Resta, folio 518 que la Oficina Central de Tierras y Colonias había elevado al Ministerio del Interior un proyecto de contrato a celebrarse con José Ceppi por el que se le concedería en venta un campo 12.453 hectáreas, departamento Unión, Córdoba, en iguales términos como los contratos de colonias nacionales concedidos a (Francisco) Ferreira<sup>N27</sup>, (Eduardo) Kasilister<sup>N28</sup> y otros y que sobre esa base él, Carlos Pellegrini, había expedido en 1891 un decreto que aprobaba el mencionado contrato por el que se concedía a J. Ceppi la mencionada superficie por el precio de 18 pesos la hectárea. Habiéndose posteriormente notado que el proyecto especificaba una errónea superficie, y un erróneo precio?, el presidente había expedido un nuevo decreto por el que quedaba sin efecto el previo decreto y se concedían a Ceppi 5.747 hectáreas por el precio de 15,43 pesos la hectárea. La correspondiente escritura extendida por el escribano A. Resta dice **i**) que el Gobierno Nacional le concedía a Ceppi esa superficie que era una parte de una mayor superficie comprada por el Gobierno Nacional a Abel Bazán y Benjamín Sastre<sup>arr</sup>, y que lindaba al norte con tierras del Gobierno Nacional (??, realmente con la suerte E86), al este con la estancia La Escondida<sup>F84</sup> y la estancia La Victoriana de Jorge Fisher<sup>F84</sup>, al oeste con (la estancia Monte Grande =La Garigüella del) dr. (José) Solá<sup>F23</sup> y al sur con Brakley =(Barkley<sup>G61</sup>), Miguel Daneri<sup>G62</sup> (estancia Los Chañaritos) y con tierras de F. Francioni (=P. Franzini<sup>G62?</sup>), Eduardo du (Vernet) Remy (=Renny<sup>G62</sup>, estancia Los Quebrachos<sup>abj</sup>) y José Studdert<sup>G61</sup> (arrendatario ? de los Barclays, estancia Los Algarrobos), **ii**) por el precio de 15,43 pesos moneda nacional la hectárea, el total a pagarse en 8 anualidades a partir de diciembre 1893, **iii**) que J. Ceppi se obligaba a poblar la tierra con al menos

una familia por cada 200 hectáreas dentro de cuatro años; siguiendo otros siete artículos mas destinados a asegurar que el campo funcionaría como colonia (nacional) y a especificar lo que ocurriría si J. Ceppi no cumplía con los términos del contrato. Es indudablemente a este campo, 5.747 hectáreas, departamento Unión, al que se refiere una disposición en el Boletín Oficial de la República Argentina 1903, XI, 2784, p. 10.339 ordenando la entrega de una escritura acerca de la cancelación de una hipoteca a Benjamín Sastre, quién había adquirido este campo a Ceppi, y quien también era dueño de la vecina concesión: ver abjo, colonia Deán Fúnes. Anotamos que en una adicional escritura ante el escribano A. Resta, 1892 folio 520v, el Gobierno nacional cedió bajo parecidas condiciones a J. Ceppi otro campo mas, este cercano a la estación / el pueblo (General) Viamonte, departamento Unión, Córdoba de 6.000 hectáreas por 18 pesos la hectárea, campo que figura en el mapa Warner 1898 como de J. Ceppi y que se ubicaba al sur<sup>N47</sup> apenas afuera del área de la presente Reseña.

Existe protocolada en Córdoba, registro 4, 1894, folio 323, una escritura por la que José Ceppi, casado, San Martín 354, Buenos Aires, vendió en 1893 ante el escribano público José Resta, Buenos Aires a Benjamín Sastre, soltero, 25 de Mayo 33, Buenos Aires, 5.747 hectáreas por un total de 1.200 pesos moneda nacional, Sastre haciéndose cargo de lo que Ceppi había previamente convenido con la Dirección de Tierras, Inmigración y Agricultura cuando había comprado el campo a esta dependencia del Gobierno Nacional en 1892 ante el escribano de gobierno Anacleto Resta<sup>ant</sup>. El campo que J. Ceppi vendió a B. Sastre era la mitad oeste de la suerte F84, predio que el posterior plano 1894 de la colonia Deán Funes –que como veremos Benjamín Sastre fundó en base de este mismo campo y la casi media suerte F23 este mas una cuarta parte de la suerte F85, que tratamos mas abajo– efectivamente indica haber tenido una superficie de algo mas de 5.700 hectáreas. Aquí es oportuno notar que comparando con la mensura administrativa 1864 de la suerte F84 a la mitad oeste aquí tratada le falta un rectángulo suroeste. Eso se debe a que cuando Eduardo Stow<sup>G62</sup> vendió en 1870 el rincón noreste de la suerte G62, la estancia Los Quebrachos, que fue a partir de entonces sucesivamente de Fraser hermanos, Antonietti-Francini, Vernet Renny, y Gilpin<sup>G62</sup>, el área alocado a esta estancia resultó posteriormente –ver mapa Revol-Galíndez 1883– invadir, como ya anotado, en parte al rincón suroeste de la suerte F84.

El José Ceppi (Gambulati) de las mencionadas escrituras, residente en Buenos Aires, debe ser el mismo que José (=Giuseppe) Ceppi (=Anibal Latino, \*1853, Génova-<sup>+</sup>1939, Buenos Aires, <sup>→</sup>1883, Argentina, <sup>∞</sup>Dolores Castillo,) quién fue redactor en jefe del diario La Nación, Buenos Aires, diario fundado por Bartolomé Mitre en 1870, quién fuera director de la Biblioteca Congreso y quién en 1888 publicó entre otros mas, un bastante conocido libro Cuadros sudamericanos (Cutolo, Novísimo) y de quién Arcondo, Ceres, p. 69 dice que fue colonizador. Que unos hermanos Ceppi mencionados por Demo, Ordóñez, p. 142 como residente en Ordóñez hacia 1930 –uno de ellos se llamaba José Ceppi, otro Carlos Ceppi (\*Montes de Oca, Santa Fe-<sup>+</sup>1949), este era dueño de un ‘potente y señorial’ automóvil Case que se produjeron entre 1911 y 1927, la marca que se conoció mas por sus clásicos tractores; que una viuda de Ceppi que figura ocupando una chacra en lo que fuera La Esperanza<sup>G131</sup> en el mapa Igm 1950– fueran parientes de ‘nuestro’ Ceppi es poco probable.

*Sumario acerca de la mitad **este** suerte F23 mas un cuarto **este** de la suerte F85, Las Chacras suertes mensuradas en 1864 por Santiago Echenique, vendidas como tierra fiscal en 1864 y 1866 a Joseph Severin, heredadas, la suerte F85 solo en parte, en ~1880 a Magda(lene) Severin, vendidas en 1882 a Abel Bazán, un cuarto **norte** de la mitad este de la suerte F84 siendo retenida en 1888 por A. Bazán y Benjamín Sastre, Las Chacras, siendo solo de Benjamín Sastre de 1905 en adelante; heredada en ~1920 a Carlos Sastre, heredada ~1935 a Julia Rubio de (Carlos) Sastre).*

Existe una mensura administrativa, departamento Unión, número 39 (=108), **suerte 23**, 1864, Monte Grande, 10.824 hectáreas, rotulada propiedad de Ceverino (=Severin) y Bell. Según Villafañe, Economía, p. 67, la suerte la adquirieron al fisco en 1864 por 5.000 pesos moneda nacional y a medias José (=Joseph =Josef) Severin (<sup>∞</sup>Magda(lene/a) S.) y Roberto Anderson Bell (\*1835, Escocia),

hermano del antes mencionado Anthony Maitland Bell<sup>F84</sup>. La correspondiente escritura por escribano Moisés Escalante, registro 2, 1864, folio 106, aclara que Severin se quedó con la mitad este de la suerte F23, estancia Las Chacras que tratamos a seguido, y R. A. Bell con la mitad oeste de la misma –es la que contuvo la isleta de árboles denominada Monte Grande, que trataremos mas abajo– y así también lo indica el mapa Laberge 1867. La escritura todavía dice que el campo vecino al sur, la **suerte 85** era fiscal. Fue mensurada como tal por Santiago Echenique en 1866: mensura administrativa, departamento Unión, número 41. Era una lonja alargada, 2.606 hectáreas, que se extendía desde la suerte F84 al este hasta la suerte F25 al oeste, siendo algo mas ancha, unas 17 cuadras norte-sur entre las suertes F23 y G62 y muy angosta, unas 5 cuadras, entre las suertes F23 y F22 juntas, la segunda entonces todavía propiedad de Pedro (N.) Luque, y la suerte G131, entonces todavía propiedad de B.(ernabela) Machado<sup>G131</sup>. En el mapa Laberge 1867 incidentalmente la suerte F85 figura meramente como una angosta franja de parejo ancho; pero en los mapa Laberge 1866 y Córdoba 1882 figura tal como descripta en la mensura administrativa: ancha al norte de la suerte G62 y angosta al norte de la suerte G131. Una escritura en el registro 2, 1866, folio 45v, establece que José Severin (=Severino =Severini =Ceverino) la compró, 1.541 cuadras cuadradas, en remate público al fisco cordobés en 1866 por 1.112 pesos bolivianos, ver también Villafañe, Economía p. 71. Efectivamente la escritura acerca de la compra en 1867 de la suerte G62 por Eduardo M. Stow lo indica a J. Severin como vecino al norte. De varios documentos, entre otros de la mensura judicial 1881 acerca de la suerte F23, se desprende que poco después de 1866 J. Severin se quedó con solo una fracción de esta suerte F85 que se extendía al sur de su mitad este de la suerte F23, pero que le había vendido R. A. Bell la fracción que se extendía al sur de la mitad oeste de la suerte F23 que le pertenecía al mismo Bell<sup>abj.F22</sup>. Según una nota al margen, en 1888 por orden judicial se le dio copia de la citada escritura de 1866 a Abel Bazán y comparte (=Benjamín Sastre?): sería cuando estos vendieron esta parte de la suerte F85 al Gobierno Nacional<sup>abj</sup>.

Acerca de la proveniencia de J. Severin, sabemos poco: no figura en el censo argentino de 1869. La mensura judicial 1881 acerca de la mitad oeste, mas precisamente del cuarto suroeste de la suerte F23 y el cuarto adjunto de la suerte F85<sup>abj</sup> todavía lo tiene como vecino al este? a José Severin, ausente en Europa, representado por Ponciano Vivanco<sup>As110</sup> padre, Bell Ville; dado el nombre Magda(lene) de su presunta viuda, lo sospechamos haber sido alemán, posiblemente proveniente de Hamburgo. Ferrero, Colonización, p. 43, habla de 6 escoceses, 1 irlandés y 2 alemanes radicados en 1865 en Fraile Muerto y Severin podría ser uno de los últimos. El mapa Sama 1876 tiene al casco de la **estancia Las Chacras** ubicado vecino al noreste del casco de la estancia Monte Grande y al sureste del casco de Arbol Chato (=Albarachato)<sup>abj</sup>; el plano adjunto al expediente 1881 acerca de la recién mencionada mensura del cuadrante suroeste del conjunto F23 y F85, ubica al casco de Las Chacras en el rincón noroeste de la mitad naciente de la suerte F23, propiedad de José Severin. Mucho antes el Brpm 7.2 1870 tiene a John (=Juan) M.(artin) M.(ueller) Fairburn (=Fairbairn, \*1841, Escocia) y su esposa Elisabeth (Eliza =Isabel) B. W. Fairburn (=Fairbairn, \*1845, Escocia) como habiendo cultivando 80 acres en Las Chacras, muy probablemente como arrendadores. Los Fairburn aparecen listados entre los Douglas<sup>E86</sup> y A. Calder y R. A. Bell<sup>F23</sup> en el censo 1869 lo que sugiere que entonces poblaban la estancia Santa Elicia (=Eliza? =Santa Alicia) situada al sur de los Chañaritos del Loco<sup>E86</sup> entre La Escondida<sup>F84</sup>, (Las Chacras<sup>F23</sup>) y Arbol Chato<sup>F23</sup>. En 1866 John y Lawrence Fairburn ya había firmado la carta acerca del fuerte Wehrhan<sup>J32</sup>; en el censo 1869 figuran John M. M., Eliza B. W., Laurence (Lawrence =Lorenzo) S. L>(\*1847, Escocia) y Edward (=Eduardo) K. L. (\*1849, Escocia) Fairbairn (=Fairburn,), departamento Unión. Algo mas tarde los Fairbairns se radicaron, posiblemente como propietarios, al norte de Fraile Muerto en una estancia Monte de los Loros<sup>An319</sup>. El mapa Sama 1876 ya marca a Las Chacras como ocupada por ‘nativos’ (=criollos)<sup>abj</sup>. Villarroel. Bell Ville, p. 287 dice que Las Chacras fue fundada por hermanos Kennygh, de los que Vera, Colectividades, p. 34 dice que pronto se trasladaron a Santa Fe donde lograron hacer fortuna como criadores de caballos. No he hallado mencionado a nadie de ese o parecido nombre en ninguna otra fuente. Sugiero que los citados se identifican con (Guillermo) Kemmis<sup>Anini,H29</sup>, Las Rosas, Santa Fe, famoso iniciador del ‘turf’ argentino, quién por cierto visitó la región de la presente Reseña, ver Sáenz

notas 43 y 327bis –la última nota se refiere a Kemmis viniendo de Córdoba en compañía de Fairburn (=Fairbairn) en 1867 y defendiendo la estancia (Bajo del Burro ?) de los Best<sup>F84,H29</sup> de los indios– pero que se sepa, Kemmis nunca fue dueño de campo en la zona de Bell Ville.

El mapa Revol-Galíndez 1883 sin embargo lista como nuevo propietario de la mitad este de la suerte F23 y la parte adyacente de la suerte F85, conteniendo el lugar Las Chacras al dr. Abel Bazán<sup>abj</sup>. A. Bazán (y Benjamín Sastre?) lo había(n) comprado a las herederas (=Magda Severin, viuda e hijas ?) de José Severin<sup>F23,F85</sup>, representadas por Otto (=Otón) Pabst (\*1845, Alemania), boticario ‘suizo’: website maldonado córdoba infancia, ante el escribano Secundino del Signo, registro 2, 1882, folio 891v. Una mensura judicial 1886 acerca de la suerte E24, menciona como vecinos dueño de por lo menos del cuadrante noreste de la suerte F23 a Benjamín Sastre<sup>E21,F84</sup>, agregando que todo el límite norte de ese campo estaba alambrado; como lindante notificado firma un B. Lastra (=Sastre), Las Chacras. Es extraño sin embargo que en 1888, o será mas bien un mal-caligrafiado 1882, año en el que la sucesión (=Magda S.) de Severin<sup>arr</sup> vendió su posesión a Abel Bazán, y todavía se le expidió a José Severin una copia de la escritura 1864 acerca de la compra del campo al fisco.

El ya previamente mencionado plano 1894 acerca de colonia Deán Funes<sup>F23,abj</sup> aclara que una ancha franja norte, que surgió allí por haberse alineado el límite norte de la colonia con el límite norte la previamente tratada suerte F84, quedó propiedad de Benjamín Sastre, y también de Abel Bazán hasta 1905 cuando este último falleció ?, como su **estancia La Chacra** sin incorporarse en la colonia; el campo ocupa aproximadamente un cuarto norte de la mitad este de la suerte F23, ver mapas Warner 1898, Chapeaurouge 1901, Peralta 1905 y Córdoba 1924. Juan E. Benitz<sup>G61</sup> lo visita a Benjamín Sastre allí en 1904. Es en ese mismo año Sastre denunció ante el juez de paz de Bell Ville a un puestero Valentín Medina de haberle robado y carneado ovejas: Viel Moreira, Experiencias, p. 209. En el mapa Registro 1912, plano 11, la completa suerte F23 y la correspondiente mitad de la suerte F85 aparecen indivisas como todavía de Ceverino (=Severin) y Bell. Un plano El Carmen 1922<sup>E24</sup> indica a un Sastre todavía dueño de por lo menos de la parte noreste de la suerte 23. El Anuario Kraft 1908 lista a Las Chacras como de Benjamín Sastre, ganadero, Bell Ville y La Rural 1912 todavía tiene a Las Chacras de Benjamín Sastre; los Anuarios Kraft 1913, 1919, y 1925 listan a Carlos Sastre<sup>E21</sup>, ganadero, propietario de Las Chacras, Bell Ville. Los Anuarios Kraft 1919, 1929 y 1935 también listan al mismo Carlos Sastre bajo ganadero, Justiniano Posse; en el Anuario Kraft 1929, tomo I, C. Sastre, estanciero, figura con un escritorio (=oficina) en Cangallo 315, Buenos Aires. En una comunicación 2001, Nelson Rubino, Justiniano Posse, me confirmó que Las Chacras fue de la familia Sastre. El mapa Mop 1937, plano Bell Ville sur todavía inscribe a Las Chacras, 1.668 hectáreas, de Carlos Sastre y el mapa Igm 1950 sigue marcando al casco de Las Chacras en el cuadrante noreste de la antigua suerte F23; el mapa De Santi 1966 rotula al mismo campo, todavía 1.668 hectáreas, como de una sucesión de Juliana (=Julia) Rubio de (Carlos?) Sastre (\*1875, Buenos Aires?). Carlos Sastre también se hizo cargo de la colonia Deán Funes<sup>F23</sup> cuando Benjamín Sastre falleció en ~1914. Marcos Quinteros, Boyerito, typoscripto 1975, comunicado 2013 por Eduardo Quinteros, Bell Ville, relata que su padre, Salvador Quinteros (\*1856, Cruz del Eje-<sup>+</sup>1918, Justiniano Posse, <sup>∞</sup>1881, Bell Ville, Carmen López, \*1864, Villa Dolores-<sup>+</sup>~1903, <sup>∞</sup>II~1905, Bell Ville, Dionisia Santucho, \*1887, Bell Ville) –en el censo 1869 él figura como jovencito peón rural residente en Cruz del Eje, Córdoba, en el censo 1895 él figura como capataz, no sabiendo escribir; ella Carmen L., como puestera, sabiendo escribir: website familysearch– un ‘criollo chapado a la antigua’, fue el mayordomo-encargado ‘al tercio’ de Benjamín Sastre durante 22 años; al retirarse hacia ~1900 adquirió unas 200 hectáreas, chacra Los Paraísos vecina a El Victoriano<sup>F84</sup> y Los Algarrobos<sup>G62</sup> en el rincón sureste de la colonia Deán Funes<sup>abj</sup>; por lo demás el typoscripto en los primeros capítulos describe amenamente las labores de primero un muchachito boyero, después de un muchacho peón de campo y a mas, de una variedad de operaciones rurales de la época.

Paréntesis. El doctor Abel Bazán (\*1833, La Rioja-<sup>+</sup>1905, Buenos Aires; <sup>∞</sup>Carmen Sastre, ella todavía vivía en 1911<sup>C57</sup>) era cuñado de Benjamín Sastre: website saguier tomo v), juriconsulto, se graduó

en la universidad de Córdoba, fue senador, ministro, y presidente de la Suprema Corte de Justicia: Udaondo, Estaciones, p. 29 y Abad, Gran Enciclopedia; participó en el arbitraje 1882 que fijó la frontera entre las provincias Córdoba y Santa Fe<sup>Cini,Nini</sup>; Villarroel, Bell Ville, p. 104 afirma que el correspondiente fallo fue preparado por el aún jovencito Carlos Pellegrini<sup>E100,F84</sup>. Abel Bazán, miembro de la Suprema Corte de Justicia Nacional; en 1899 fue pasajero de honor en el fracasado – por una inundación– tren inaugural a Neuquén: website historia llegada.

*Sumario acerca de la mitad este, mayor parte **sur**, suerte F23 y cuarto **este** suerte F85 vendida por el Gobierno Nacional en 1892 a Benjamín Sastre, quien la convirtió junto con la antes tratada mitad **oeste** de la suerte F84 en 1894 en colonia Deán Funes, a la que B. Sastre añadió la ya tratada parte **noreste** de la suerte F84 La Escondida; a partir de entonces la colonia fue vendida por fracciones a Ariaudo, Torti, Licciardi, Jaureguialzo, Agar y muchos otros.*

Una escritura labrada en 1892 por el escribano general de Gobierno, Anacleto Resta, Buenos Aires<sup>F84</sup>, por la que el Gobierno Nacional, Dirección de Tierras, Inmigración y Agricultura representada por el presidente dr. Carlos Pellegrini, vendió a Benjamín Sastre 5.000 hectáreas de la colonia Deán Funes por 15,43 pesos la hectárea, parte del campo que la Nación, le había comprado en mayor extensión a (Abel) Bazán y (Benjamín) Sastre en 1888<sup>arr</sup> los vecinos habiendo sido entonces al norte los mismos Bazán y Sastre<sup>arr</sup> y el campo Chañaritos del Loco<sup>E86</sup>; al este la estancia La Escondida<sup>F84</sup>; al oeste la estancia (Garigüella) del dr. José Sola<sup>F23</sup>, y al sur con la ‘misma colonia’ (??, en realidad con las suertes G62 y G131 ?). Se convenía, entre otras cosas, exactamente como en la escritura de venta a José Ceppi<sup>F84</sup>, que Sastre abonaría el monto de compra en 8 anualidades con un 8% de interés anual y que Sastre asentaría dentro de 4 años por lo menos una familia colonizadora por cada 200 hectáreas. Dado de que en el posterior plano 1894 de colonia Deán Funes divide la parte sur de la mitad este de la suerte F23 mas la correspondiente fracción de la suerte F85 en 25 ‘grupos’ de ~200 hectáreas cada uno (~5.000 hectáreas) es indudable de que la escritura trata de este terreno.

Rubio, Justiniano Posse, p. 20, aludiendo a la colonia Deán Funes y citando a un trabajo de Perona y otros, Justiniano Posse, describe que fue el presidente N. Avellaneda<sup>K36</sup> (1874-1880) quien movió en 1876 una ley 817 de Inmigración y Colonización que llevó a la creación de una Oficina Central de Tierras y Colonias, ley 876<sup>arr</sup> que sucesivamente bajo ligeramente diferentes nombres y actuando bajo diferentes ministerios, se ocupó de la administración y venta de tierras fiscales nacionales y que el presidente Julio A. Roca dictó en 1882 una ley 1265 que fijó el precio mínimo en 0,20 pesos por hectárea (~500 pesos por legua cuadrada), y removió la limitación de extensión que una persona podía adquirir que preveía la previa ley: Cárcano, Evolución, p. ??. El procedimiento por el que las tierras fiscales de la provincia de Córdoba o mismo de sus departamentos<sup>K36,Noo</sup> –en este último caso pareciera que la Oficina solo actuó en representación de la provincia Córdoba: Cantón, Campos Roca, p. ??– eran o pasaban a ser de la Nación parece haber variado. Algunos, al sur del Río Quinto lo serían porque dada la Campaña al Desierto de 1879 se asumieron ser hasta 1882 parte del territorio nacional (=gobernación) de La Pampa. Sin embargo, en varios casos, como en el de la colonia Deán Funes, las tierras pasaron a de ser del Gobierno Nacional por compra a persona privadas; comparar también la colonia Rodríguez<sup>E87</sup> y la merced Arrascaeta<sup>Nini</sup>. Massei, Estancia San José, p. 5 reportando la venta en 1888 por los cuñados B. Sastre y A. Bazán y compra en 1892 por B. Sastre (y J. Ceppi<sup>F84</sup>) al Gobierno Nacional sospecha un negociado pero la compra por 12 pesos y la venta por 15,43 pesos la hectárea no sugieren un ‘chanchullo’. Según Cárcano, Régimen, p. ?? en 1896 se promulgó una ley nacional por la que los concesionarios con trabas, de colonias nacionales pasaron a ser propietarios sin trabas de los correspondientes campos y por lo tanto estos cesaron de ser colonias nacionales. En 1896 B. Sastre cobraba 30 pesos la hectárea, el doble de lo que él las había pagado, pero es el caso que pasada la crisis de los años ’90, hacia 1895 el precio del campo había aumentado mucho por doquier.

Asinari (1973), p. 117, lista a la colonia Deán Funes, 10.824 has. propiedad de Sastre, pedanía Ascasubi. Hay un expediente colonia, departamento Unión, número 16, 1894, Colonia Deán Funes, 13.586 hectáreas, propietario Benjamín Sastre, por el cual la colonia fue oficialmente acogida a la ley cordobesa de colonias de 1886, lo que significaba ventajas impositivas por la duración de varios años. La colonia, la denominación 'colonia nacional' no figura, involucraba el cuadrante noreste de la suerte F84, La Escondida, 2.838 hectáreas, comprada por B. Sastre a Francisco (R.?) Molina en 1890, la mitad oeste de la suerte F84, 5.747 hectáreas comprada a José Ceppi en 1893, mas las tres cuartas partes sur de la mitad este de la suerte F23 y la parte adyacente de la suerte F85, 5.000 hectáreas compradas en 1892 al Gobierno Nacional, todo dividido en 84 'grupos' de cuatro lotes de ~50 hectáreas cada uno. El nombre de la colonia se refería a Gregorio Funes (\*1794, Córdoba-<sup>+</sup>1829), sacerdote, patriota y congresal para Córdoba en Tucumán, 1816. La colonia estaba limitada al norte por el campo Chañaritos de Loco<sup>E86</sup>, por el campo de Benjamín Sastre (y Abel Bazán?), el cuarto noreste de la suerte F23, estancia Las Chacras<sup>ant</sup>, al oeste por La Garigüella de José Solá (=Zolá), mitad oeste de la suerte F23, al noreste por la suerte F83, al sureste por La Victoriana de Jorge Fisher (cuadrante sureste de la suerte F84), y al sur por campos de Miguel Daneri<sup>G62</sup>, Eduardo D.(u) V.(ernet) Remy (=Renny)<sup>G62</sup> y José Studdert<sup>G61</sup>. Incidentalmente, De Biassi, Torriglia, p. 358 lista a un plano 541, colonia Deán Funes, sin fecha, será el mismo plano que acompaña al presente expediente ?. En 1896 el gobierno provincial aprobó la fundación de un pueblo, el plano 1894 lo ubica en el centronorte de la colonia, a nombrarse Teniente Coronel Sastre pero que nunca se realizó. Según Villarroel, Bell Ville, p. 373, B. Sastre compró 'una suerte' que él, Villarroel como agrimensor dividió en 'lotes de 100 hectáreas' reservando uno de los lotes para un pueblo San Genaro (=Tenient. C. Sastre ?). García Delgado, Memoria, 1898, p. 234, describe la colonia Deán Funes, 10.824 hectáreas, fundador 1892, propietario y administrador Benjamín Sastre, sin apelarla colonia nacional; B. Sastre dice que un pueblo San Genaro estaba en formación, que 7.000 hectáreas ya han sido enajenadas pero que la colonia sufría por no tener acceso a las 'nuevas' estaciones del FC.C.A., San Marcos<sup>C62</sup> y Monte Leña<sup>C66</sup>, ya que los caminos han sido cerrados por alambrados de vecinos<sup>F84</sup>. Damus, Who was, bajo H. H. Woodgate, menciona que en 1904 se le dio una concesión ley 4486, a Benjamín Sastre para construir una línea de ferrocarril que originando en Villa Constitución pasaría por Saladillo, colonia Deán Funes, Remonta (≈Ordóñez<sup>F25</sup>) y Etruria pero la concesión caducó en 1910. En 1910 Sastre desistió oficialmente de fundar el arriba mencionado pueblo: sabría entonces que el ferrocarril Cruz Alta-Río Tercero no iba pasar por allí sino que más al sur. Río, Colonización 1899, dice colonia Deán Funes, fundada en 1892 por B. Lastre (=Sastre), propiedad del mismo, administrada por el mismo; en Campaña Agrícola 1908, p. 4 y 1912, p. 6 figura efectivamente como fundada en 1892 por el Gobierno nacional, propiedad de varios, 10.824 hectáreas; acerca de otras colonias nacionales, ver N26. El Anuario Kraft 1908 lista a (la colonia) Deán Funes, junto con las componentes (estancias) Monte del Toro<sup>E21</sup> y La Chacra<sup>F23</sup>, como de Benjamín Sastre, ganadero, Bell Ville; todavía figura de tal y como tal en La Rural 1912.

El mapa Warner 1898 señala a toda la mitad oeste de la suerte F84, mitad este suerte F23 y cuarto este suerte F85 como componiendo la colonia Deán Funes<sup>F23</sup> y los mapas Chapeaurouge 1901, el único que la rotula 'colonia nacional', Peralta 1905, que marca al citado pueblo sin asignarle un nombre, Río-Achával 1905 y Córdoba 1924 hacen lo mismo. Los tres últimos mapas también incluyen al cuadrante noreste de la suerte F84, la colonia La Escondida / estancia La Min(n)esota<sup>F84</sup>, como parte de la colonia Deán Funes. En el mapa Registro, plano 2, un compuesto de los campos F84 noerste, F84 suroeste, F23 este y F85 figura diagonalmente sobrescrito colonia Deán Funes de Benjamín Sastre, 13.586 hectáreas. El mismo plano tiene a las ferrovías construidas en 1910 corriendo a lo largo del límite norte (=límite sur de las suertes F23 y F22) de la suerte 'lonja' F85 en toda su extensión entre las suertes F84 y F25 pero sin ubicar a la estación Justiniano Posse. Hacia 1960, se apejó del lado sur de las vías una ensanchada y pavimentada ruta provincial 6.

Paréntesis acerca de Benjamín Sastre<sup>C57,E21</sup> (\*1831, Buenos Aires-<sup>+</sup>~1914); un website guerreros paraguay lista a Benjamín Sastre como capitán del batallón Santa Fe en 1865, participando en varias

batallas, ver wikipedia benjamín sastre. Roberto L. Landaburu, Venado Tuerto me comunica 2006 que en un mapa de 1866 acerca de concesiones de tierras santafecinas a los guerreros del Paraguay, el mapa Chapeaurouge 1872 muestra esas tierras, aparece Benjamín Sastre como habiéndosele adjudicado un lote de 16.000.000 varas cuadradas ( $\approx$ 1.200 hectáreas); juzgando por el tamaño del lote que recibió, Sastre era un teniente coronel en ese momento. Ese campo aparenta haber pasado en 1886 a ser de Santiago Bollet (=Collet) Masson<sup>H55</sup>; mas tarde aún, el mismo campo se convirtió en parte de la colonia (República) Toscana de Juan Gödeken<sup>H51,J42</sup> situada en la provincia Santa Fe, algo al este del actual pueblo Camilo Aldao, Córdoba<sup>G60</sup>. Sería entonces que Benjamín Sastre vendió el campo santafecino antes de establecerse en Bell Ville ?. Cutolo, Biográfico, describe que actuó en las huestes del general J. M. Arredondo<sup>XInt</sup> hasta que este fue vencido en la segunda batalla Santa Rosa 1874. Saguier, website historia tomo 15, p. 77 apunta que al teniente coronel Benjamín Sastre en 1888 se le adjudicó por una ley nacional 12.166, tres leguas cuadradas (en La Pampa?). En el censo 1895 Benjamín Sastre figura como soltero, militar, residente en Buenos Aires. La Guía Kraft 1903, p. 644 lo tiene como estanciero residente en Buenos Aires. Mas tarde, en 1907 Benjamín Sastre fue uno de los fundadores del Club Social de Bell Ville y en 1912 miembro de la Sociedad Rural de Bell Ville: Foglia, Benitz, p. 121; B. Sastre era un hijo de Marcos Sastre, el autor del Tempe Argentino, junto con Pastor, Eliseo, Marcos Sastre, y Ramona Sastre de Casado. Marcos Sastre era padre de otro montón mas de hijos, unos 22 en total<sup>E21</sup>. En 1907 Benjamín Sastre, Bell Ville, soltero, le confirió un poder general en lo referente a asuntos judiciales a un Luís F. Núñez: registro 9, escribano E. Aliaga Tejerina, folio ?? . Según Villaroel, Bell Ville, p. ??, Benjamín S. tuvo un hijo Carlos Sastre quien siendo periodista agropecuario del diario La Prensa, continuó ocupándose de los campos de su padre. Podría sin embargo tratarse mas bien de un medio-hermano ya que en el recién citado censo 1895 lista a un Carlos Sastre (\*1883, Buenos Aires), hijo de la viuda Matilde Brea de Sastre, quien fuera la segunda esposa de Marcos Sastre<sup>E21</sup>, el padre de Benjamín Sastre. En el censo también figura un Carlos E. Sastre (\*1882, Entre Ríos), estudiante, Buenos Aires, quién podría ser un hijo de Pastor Sastre<sup>E21</sup> y por lo tanto un sobrino de B. Sastre. Massei, Familia, p. 136 menciona a Carlos Sastre vendiéndoles a los Ariaudos<sup>abj</sup> en 1925 un lote, 418 hectáreas, de la colonia Deán Funes.

María Inés Malharro, San Isidro, me transmitió (2005) una nota de su padre en la que describe que una fracción de la colonia Deán Funes pasó a ser una estancia de su bisabuelo Serafín(o) Licciardi (\*1857, Cosenza, Calabria-+1937, Buenos Aires). Este llegó a Rosario en 1880 donde al principio trabajó de vendedor ambulante pero parece que alrededor de 1885 unos hermanos Serafín y Saverio Licciardi ya eran parte de una firma Licciardi y cía. que actuaba en Villa María. Posteriormente Serafín viajó por la provincia Santa Fe, Casilda siendo uno de sus destinos. Trabó amistad allí con Carlos Casado<sup>B101</sup> y Benjamín Sastre, este último cuñado del primero. De hecho la esposa de Carlos Casado era Ramona Sastre (Aramburu), hija de Marcos Sastre, el escritor y educador (\*1809, Uruguay-+1887, Buenos Aires). C. Casado parece haberle encomendado a Licciardi, a través de un (su?) banco, la administración de una colonia Las Petacas, Santa Fe; si esta se relacionaba con la estancia Las Petacas de los hermanos Jewell<sup>Anini,E21</sup> no lo sabemos. Benjamín Sastre más tarde, aproximadamente en 1896, le encargó la colonización de la colonia Deán Funes; el Anuario Estadístico 1904, p. 134 lo lista a S. Lichiardi (=Licciardi) como administrador de la colonia Deán Funes fundada 1892 por el gobierno nacional, propiedad de Benjamin Sastre. Su misión era la de vender lotes de esta colonia a inmigrantes, a quienes se les ofrecían por 30 pesos la hectárea. No había todavía alambrados ni caminos, solo mojones que indicaban los límites de las concesiones (=lotes). En pocos años las tierras fueron vendidas a sus nuevos propietarios. Según una anécdota uno de los colonos quedó tan impresionado por la calidad de la tierra que había comprado que llevó unas cuantas paladas a Italia para mostrársela a su familia. Licciardi recibió como comisión por esas ventas 1.000 hectáreas de una Compañía General de Tierras, que supongo que sería mayoritariamente de Benjamín Sastre. Licciardi llamó a su estancia La María Victoria. Se ubicaba al nordeste del actual pueblo Justiniano Posse dentro del esquinero formado al este por el camino proveniente del villorrio Cuatro Caminos y al sur por las vías del ferrocarril. De hecho existe un expediente datado 1910 por el cual el propietario S. Licciardi solicitó la aprobación (como colonia?) de 5 lotes (=‘grupos’) de 200

hectáreas cada uno, situados dentro de la suerte F23, colonia Deán Funes. La abuela Rafaela Licciardi de Malharro<sup>E86</sup> quien pasó su niñez y juventud en La María Victoria, recordaba con añoranza la enorme cantidad de pájaros y otros animales que poblaban los bañados y montes locales. Frente a La María Victoria, al este, se encontraba el establecimiento San José de los hermanos Ariaudo<sup>F84</sup>. Según un nota fúnebre del diario La Mañana que reproduce Rubio, Justiniano Posse, p. 24, Seraffín Licciardi también les administró los campos a los Posse<sup>abj</sup>. En 1907 figura como uno de los fundadores del Club Social de Bell Ville, ver Foglia, Benitz, p. 120. Licciardi y Hammembuch (=L. Hammerbacher, hay una escritura acerca de la disolución de la sociedad: registro 9, 1909, folio 333), La María Victoria figuran como expositores en la 1ra exposición-feria de la Sociedad Rural de Unión, Bell Ville: semanario Unión 24.9. 1908. Aparentemente un ingeniero Barros con teodolito y jalones y Licciardi con un arado mancera trazaron las calles del pueblo J. Posse. En 1924 Licciardi vendió su estancia dividida a señores Chiaretta, Rosso y Quatrócolo –en el mapa Mop 1937, plano Bell Ville sur efectivamente un fracción mediosureste de suerte F23, mitad oeste, parte de la colonia Deán Funes, aparece rotulada María Victoria, con lotes ocupados por personas de esos apellidos– y se radicó en Buenos Aires comprándose con el dinero recibido 14 casas y viviendo en un petit hotel (=palacete estilo francés). Rubio, p. 66 menciona a un Quatrócolo como antiguo proveedor de leche; personas apellidadas Cuatrócolo y Rosso todavía aparecen con propiedades dentro del mencionado esquinero en el mapa De Santi 1966. La vieja casa de La María Victoria se demolió pero en 2005 todavía quedaba un antiguo palomar. Apenas al sur de Las Chacras el mapa Mop 1937, plano Bell Ville, rotula al rincón noroeste de la colonia Deán Funes como Monte Cristo. El semanario Unión 24.9. 1908 lista a un Santiago Laure (=Lowry<sup>F83</sup>), estancia Monte Cristo como expositor y jurado de perros en la 1ra exposición-feria de la Sociedad Rural de Unión, Bell Ville. J. Benitz<sup>G61</sup> en 1909 vendió un padrillo ‘shire’, caballos de tiro pesado, a un señor Lowrie (=Lowry), estancia Monte Cristo (=Cristo) por 500 pesos: website benitz diaries. En la escritura 1909 acerca de la venta de Torti a Allende Posse<sup>abj</sup> el campo correspondiente a Monte Cristo parece haberle pertenecido a un Luís Nass: figura como Luís Nasse, Monte Cristo, Bell Ville en La Rural 1912. En 1884, registro 2, folio 642v, Santiago Lawry (=Lowry) vendió un terreno a Antonio Pareja(s)<sup>F22,abj</sup> pero es probable que la venta nada tenga que ver con Monte Cristo ya que en esa época Santiago Lowry aparece vendiendo toda una serie de terrenos serranos.

Según Rubio, Justiniano Posse, p. ??, fue el dr. Lucas Allende Posse el que compró, escritura ante el escribano Cirilo Carranza, registro 25, folio 1148, el campo, 1.198 hectáreas, parte de la colonia Deán Funes, a Domingo Torti (otro Torti ver F102), debiendo el comprador respetar el contrato de arrendamiento que Torti tenía celebrado con tres hijos suyos, en 1909 con ayuda financiera de su tío Justiniano Posse. Domingo Torti figura locando (≈arrendando) a Hector, Carlos y José Torti en 1907 en una escritura en el registro 9, folio ??, Domingo Torti, italiano, viudo, residente en Bell Ville, le había comprado en tres tandas en 1900 (folio 45v) 1904 y 1905, ante el escribano Abraham S. Castellanos, Bell Ville, registro 22 a Benjamín Sastre, Buenos Aires, soltero, los lotes (los ‘grupos’), 1, 2, 3, 8, 9 y  $\frac{3}{4}$  del 10; Burzi, General Roca, p. 13 incidentalmente lo registra a D.(omingo?) Torti comprando una chacra de colonia Tortugas<sup>C37</sup> en 1892. Lucas Allende Posse era un sobrino de Justiniano Posse, hijo (\*1863, Córdoba-<sup>+</sup>1938, <sup>∞</sup>Estela Bell, no era parienta de los Bell de Bell Ville; no tuvieron hijos, heredando Lucas Allende-Posse<sup>abj</sup>). En el predio mencionado, de acuerdo a una comunicación 2003 del sr. Nelson Rubino, Justiniano Posse, se ubicó la estancia La Bagatelle. Su casco figura apenas al norte del pueblo Justiniano Posse en el mapa Igm 1950 y como propiedad de personas apellidadas Allende-Posse en el mapa Di Santi 1966. En 1909 los Posse lograron que el F.C.C.A. emplazara a la estación Justiniano Posse dentro de su campo. De hecho las ferrovías corren a lo largo del límite entre la antiguas suertes F23 (al norte) y F85 (al sur) con el pueblo Justiniano Posse apenas al este de la antigua medianera entre Las Chacras y Monte Grande y por lo tal en el rincón suroeste de la colonia Deán Funes. Pero es Justiniano Posse, padre (\*1820, Córdoba-<sup>+</sup>1865, Córdoba) de este último al que alude el nombre del pueblo. Fue un político cordobés liberal, después de 1852 del grupo de los ‘aliados’ pro-bonaerenses, junto con Fenelón Zuviría<sup>An137,C69</sup> (Bischoff, Historia, p. 227), quién llegó mas tarde a brevemente ser gobernador (1862-1863) –creó el

Departamento Topográfico junto con su ministro de gobierno Saturnino Laspiur (\*1829-+1885)– antes de terminar asesinado en 1865 cuando era detenido por aparentemente haber participado en una revolución contra el gobernador Roque Ferreyra<sup>F22</sup> del que según Díaz Molino, Oligarquía p. 56, había sido sin embargo un correligionario político en 1852. Su hijo Justiniano P., todavía bebé cuando el asesinato, fue médico y también un político: diputado y senador nacional entre 1896 y 1919, ver website saguier tomo iii, y co-propietario a unas 3 leguas al norte de San Marcos de la estancia Santa Justa<sup>B2</sup> y a media legua al sureste de Bell Ville de la estancia La Amistad, después Monte Masa<sup>D122</sup>, ver también Hogar Agrícola<sup>C74</sup>. Martínez, Baedeker 1914, p. 386 lista a Monte Masa, 2.500 hectáreas de J.(ustiniano) Posse con 500 hectáreas dedicadas a la agricultura y las restantes 2.000 hectáreas alfalfadas dedicadas a la ganadería. A él se lo reconoce como fundador del pueblo J. Posse. Lucas Allende Posse (\*1885, Córdoba-+1958 Buenos Aires), abogado y político en Buenos Aires, es el que llevó a cabo el proyecto -en julio 1910 solicitó que se aprobara el trazado del pueblo, pero en agosto retiró su solicitud; debe haber presentado una nueva solicitud poco después. Rubio, Posse, p. ?? dice que el pueblo comenzó a formarse a partir de 1911; es el caso que el Anuario Kraft 1913 todavía no lista a la localidad Justiniano Posse, como tampoco a Woodgate (=Monte Buey) pero ya sí a Ordóñez. Los Anuarios Kraft 1919, 1929 y 1935 listan a un Justiniano Posse como ganadero, pueblo Justiniano Posse. El Mapa Mop 1937, plano Bell Ville sur, aunque dibuja la ferrovía atravesando todo el sur de la colonia Deán Funes extrañamente no marca el emplazamiento de la estación y pueblo Justiniano Posse, que de hecho debe haberse ubicado en los lotes (=‘grupos’) 1 y 10 del esquinero suroeste de dicha colonia. Según Rubio, J. Posse, p. 41, antiguamente, sobre el camino ‘real de Saladillo a La Carlota’ (??); sería mas bién sobre el camino de los Torzales<sup>arr,G62</sup> donde este se cruzaba con otro que iba de Frayle Muerto a Las Tunas ), existió cerca del casco de la estancia La María Juana –a la que Rubio, Posse, desafortunadamente no ubica: sería mas bien el de La María Victoria<sup>arr</sup> ?– y próximo al actual pueblo J. Posse un **villorrio Argentino**, nombre este hoy-día (2010) corrido a un barrio noreste de Justiniano Posse. Acerca de un reciente sumario acerca de la historia del pueblo J. Posse, ver entrada José Crescimbeni, 2019, Justiniano Posse, Caminos y Pueblos.

Hay una escritura datada 1903, escribano Abraham S. Castellanos, Bell Ville, registro 22, folio ??, por la cual Benjamín Sastre, Buenos Aires, soltero, le vendió a José Ariaudo, colonia Deán Funes, los grupos (=lotes de la colonia) 22 y 38, 221 x 2 hectáreas por 12.916 pesos (≈30 pesos la hectárea). El cuadrante suroeste de la suerte F84 en el mapa Igm 1950 efectivamente contiene al **establecimiento San José** de Ariaudo<sup>E24,F23</sup>. El Anuario Kraft 1908 lista a José Ariando (=Ariaudo), colonia D. Funes, ganadero, Bell Ville; La Rural 1912 también lo hace bajo la misma dirección. Los Anuarios Kraft 1919, 1929 y 1935, bajo Justiniano Posse listan a Ariaudo hermanos, ganaderos; Massei, Estancia San José, en base a los libros contables que se conservan, describe las actividades de José Ariaudo (1842, Fossano, Cúneo, Italia-+1907, J. Posse, ∞Italia, Margarita Rivas; la familia Ariaudo posee un mausoleo en el cementerio La Piedad, Bell Ville) y sus hijos Antonio (\*1878) y Juan (\*1880) Ariaudo e hijas Teresa A. de Boretto y Margarita A. de Rubiolo; venidos de Italia hacia 1894, quienes llegaron a poseer 2.060 hectáreas; que fuera de la agricultura, y a la trilla a vapor, también se dedicaron a la herrería y especialmente a la gananciosa perforación, hasta una profundidad de 165 metros de pozos semi-surgentes; entre otros le hicieron dos tales pozos al vecino Serafín Licciardi<sup>F23</sup>. La sucesión de José Ariaudo está asentada en el registro 4, 1909, folio 401, una venta por la madre Ariaudo a Juan y Antonio A. en anticipo a la herencia herencia figura en el registro 4, 1909, folio 966. En el mapa De Santi 1966 dos Ariaudos, Juan Carlos y Nelson J. A. seguían figurando como dueños del recién mencionado campo. El ya previamente mencionado **establecimiento La Leonia**<sup>F84</sup>, 495 hectáreas, parte de la colonia Deán Funes y parte de la colonia La Yolanda<sup>E86</sup>, adquiridas entre 1916 y 1937 por <sup>16</sup>Juan José Jauregualzo (\*1873, España-+~1943, ↗~1890 Argentina, ∞Bell Ville, Leonia Peiten<sup>abj</sup>, +~1952), quien primero fue un asociado de su hermano <sup>13</sup>Demetrio Jauregualzo<sup>F66bis,H54</sup>. Hacia 1920 la familia se hizo construir una amplia casa; en 1944 la sucesión Jauregualzo, La Leonia, poseía un parque de maquinas que constaba de tractor, arado, rolo, rastra, sembradoras, cosechadora corta y trilla, etc. y también un complemento de unos 600 vacunos, porcinos, lanares y yeguarizos: website alejandra massei, dean funes, p. 8 y 16. Massei, p. 20 por lo

demás documenta el aumento del precio de la hectárea de la colonia D. Funes de unos 12 pesos hacia 1890 a unos 400 pesos hacia 1945.

Rubio, Posse, p. 69 menciona a un mecánico Schwartz que entre 1926 y 1930 trabajó en Justiniano Posse: debe ser el mismo Federico S. que después tuvo un taller en Monte Buey, ver Ferrari, Monte Buey, p. 76 y Anuario Kraft 1941 –del que yo como chico era un entusiasta visitante, la máquina que de hojalata hacia tapitas corona para botellas me fascinaba– y quién alrededor de 1950 se mudó al Chaco. Alemán de origen había actuado como mecánico en La Maya<sup>G26</sup> allá por los años '20 y se había hecho amigo de mi padre cuando este había sido aprendiz allí; Ferrari, Monte Buey, p. 76 también lista a Kurt Schubert, igualmente alemán, como mecánico, aunque yo creo que era mas bien electricista, en Monte Buey por los años '30: también trabajó en La Maya en los años '20. Alrededor de 1945 Schwartz construyó un muy original surgente a base de un compresor para la pileta de La Maya; para perforar el necesario pozo primero reconstruyó una antigua perforadora que se estaba pudriendo en el patio de La Maya, equipándola con un motorcito Deutz. Además, alrededor de 1950 La Maya era un ocasional cliente de Vanderhoeven y compañía, ramos generales y corralón, Justiniano Posse, por valer este almacén como mejor surtido que los equivalentes negocios Culasso y Serra (antiguamente hermanos Cherry(/i); Antonio Serra (\*1901, habiendo estudiado teneduría (=contabilidad) por correspondencia, entró como empleado y con el tiempo, 1923, se convirtió en socio ) en Monte Buey<sup>F83</sup>. Augusto Peiten<sup>arr</sup> y (Juan) Francisco Vanderhoeven (=van der Hoeven, °1918, Achiras, Luisa (Filomena) Mattheus), ambos de origen flamenco-belga<sup>F102,G59</sup>; comenzaron acopiando cereales en 1917, al principio en asociación con Federico Bresso (+1927)<sup>G131,H71</sup>. En 1921 también fundaron un comercio de ramos generales y cereales en Inriville<sup>F102</sup> que pronto se transformó en Mattheus y cía.: De Haes, Huellas, p. 47 y 53. Mi conexión personal con Justiniano Posse es que por una razón algo accidental rendí exámenes libres de 4to, 5to y 6to grado en su escuela fiscal Fray Justo Santa María de Oro en 1947 y 1948<sup>ZAutob</sup>.

*Sumario acerca de la mitad oeste de la suerte F23 y la contigua sección medio-este de la suerte F85, al sur vendidas como tierra fiscal en 1865 y 1866 por intermedio de Joseph Severin a Richard Anderson Bell. Este en 1867 vendió una parte sur, Monte Grande a Juan B. Miller, pero Bell reteniendo una parte norte, Arbol Chato. A una franja norte de esta ultima estancia la vendió en 1880 a José Solá y Santiago J. Piñero, pero después de 1883 toda el cuadrante noreste de la suerte F23 era solo de J. Solá, La Garigüella.*

Según la escritura 1865 acerca de la suerte F23<sup>arr</sup> a Robert Anderson Bell, quién llegó a la Argentina en 1864 en el vapor fluvial Estrella (del Sur), procedente de Colonia, Uruguay, comparar Kurchan, Postal Marítima Argentina, p. 103, le correspondió la mitad oeste de la suerte F23. Allí fundó la **estancia Arbol Chato** cuyo casco se situaba próximo a la laguna Los Patos y por lo tal apenas al este-sureste del actual villorrio Los Patos. Robert A. Bell figura firmando la carta Monte Llovedor 1866<sup>173</sup>. Seymour, Poblador, p. 50, mencionan a un B. residiendo en Arbol Chato. En 1866 José Severín le parece haber vendido una fracción medio-oeste correspondiente de la suerte F85<sup>abj</sup>. El reverendo William Thomas Coombe<sup>abj</sup> menciona la estancia en Sann 1869, p. 9, mal escrita Allrochatas; en el mapa Sann 1876 figura como Albarachato. Sáenz, nota 25bis lo tiene a A. Calder como un administrador o arrendatario de Arbol Chato. De hecho el censo 1869 lista a un Adam Calder (\*1837, Escocia) junto a Robert A. Bell (\*1835, Innerwick, Escocia-+1908, Edimburgo)<sup>abj</sup>; no debe confundírsele con James (=Santiago) H. Calder<sup>F84,F66bis</sup>, el asociado de Antonio M. Bell. En el mapa Laberge 1867, que incluye un Monte Grande y un lugar Vacas dentro de la suerte, indica a Bell como dueño de la mitad norte y a un Miller –en el censo Unión 1869 figura un Juan (=John) B.(apist =Bautista?) Miller (\*1841, Escocia)– como dueño de la mitad sur. Hacia 1867 ese Miller parece haberle comprado a Bell un poco mas que la mitad sur de su campo, es decir el cuadrante suroeste de la suerte F23 y la anexada parte de la suerte F85, la estancia Monte Grande, 1 x ~1,4 leguas<sup>abj</sup>; quedándole a R. A. Bell el cuadrante noroeste de la suerte, 1 x 1 leguas, la estancia Arbol Chato. El cónsul Hutchinson, informe 1869 lo lista a R. Bell con 200 acres de trigo. En el mapa Sama 1876 el

Arbol Chato (=Albarachato) figura como ocupada por ‘nativos’ (=criollos), aunque seguía siendo propiedad de R. A. Bell<sup>abj</sup>. Pero es cierto que a seguido no es mas mencionado en los documentos locales, se debe haber alejado de Fraile Muerto<sup>abj</sup>. De hecho el expediente 1882 acerca de la remensura del campo Monte Grande<sup>abj</sup> incluye una copia de un poder encabezado Juzgado de la Colonia Inglesa<sup>I73</sup>, fechado 1872 por el que Roberto A. Bell nombra como su representante en lo que respecta a Arbol Chato a George Fisher<sup>F84</sup>, actuando como juez de paz Rodolfo de Watteville<sup>G131</sup> y como testigos Hugh Frazer<sup>G62,F84</sup> y Ambrocio A??try (=Ambrose Awdry =Awdrey =Autrey, pronunciado ≈Odræi en inglés).

No esta claro incidentalmente en cual estancia residió Awdry aunque firmó la carta Winkley 1867<sup>J32</sup> y aparece como Ambrose Awdry (\*1843, Wiltshire-+1890, Bath), estanciero, casado en 1868 en Rosario con Fanny (=Frances Grace) Studdert (\*1842, Irlanda)<sup>E24</sup> cuando bautizaron a Deline (=Delme=Delnie) Henry Seymour A. en 1869 y a Fanny Eliza A. en 1871 (∞1899, Londres); en el censo 1869 Frances es mal listada como Francis G.(race) Awdry, varón, junto al bebé D. H. S. A. faltando el padre Ambrose A.!. En 1897 Manuel Barcia<sup>H29</sup> le expide un poder a Jorge Fisher<sup>F84</sup>, quien estaba por viajar a Inglaterra y Escocia, para que le cobrara una deuda a Ambrosio Audri (=Awdry): registro 9, folio 309v; comparar G62. Los censos ingleses 1891 y 1901 tiene a algunos de los recién mencionados Awdry viviendo en Bath, Somersetshire; un website bath tait family tiene como hijos de ‘nuestra’ pareja a Delme H. S. A (∞1904, Bath), falsamente como nacido en 1869 en Chippenham, Wiltshire, a Robert Fredrick Henry A. y a Leta Awdry; aparentemente Frances G. S. Awdry después vivió en Seend Manor, Wiltshire, Inglaterra llegando a ser deputy lieutenant (=vice-lugarteniente (del rey / de la reina), un cargo honorífico muy raramente conferido a mujeres) del condado Wiltshire; el censo inglés 1881 lista un Ambrose Awdry (\*1817-+1890), a la familia ya le había pertenecido Seend Manor House hacia 1700 pero su padre lo había perdido jugando a los naipes en 1783; él la recuperó en 1812, viviendo con algunos familiares en Bath, Inglaterra: debe tratarse del padre de ‘nuestro’ Ambrose Awdry (\*1843).

Vale observar aquí que el agrimensor L. Revol agregó una nota a la mensura 1881 acerca del cuadrante suroeste de la suerte F23<sup>abj</sup> en la que informó que al subsecuentemente mensurar la vecina suerte F22 había descubierto de que el límite norte de esa suerte no se daba continua con el límite norte de la por él previamente re-mensurada suerte F23, como sin-embargo lo tendría haber sido de acuerdo a las mensuras administrativas (=originarias), departamento Unión, números 213 (=mensura judicial sin aprobar número 1) y 39 (=107) ejecutadas en 1864 por la Comisión Topográfica dirigida por el agrimensor Santiago Echenique. El hecho es que –como lo detalla en la mensura judicial sin aprobación número 7, 1881, departamento Unión, suerte F22 (+85) según la cual Tomás Purdie, tío<sup>F22</sup>, había en su mayor parte, Los Algarrobitos entre-tanto vendido a Isaías Gil: registro 3, 1881, folio 263 y 1882, folio 89– el agrimensor Revol había sido llevado por la gente local a un todavía existente mojón plantado por la Comisión Topográfica en el esquinero noroeste de la vecina suerte F121. Desde este punto procedió a mensurar la suerte F22 y en particular su límite norte. El con este co-linear límite norte de la suerte F23 definido a partir este mojón situado a solo unas 2 1/2 leguas al oeste de la suerte naturalmente tendría precedencia sobre el límite definido a partir de la confluencia del río Tercero y el arroyo Saladillo distante a unas 6 leguas al este de la suerte F23 que había definido antes. La consecuencia fue que Revol decidió que el esquinero noroeste de la suerte F23 debía moverse 1.513 metros hacia el norte magnético del mojón E previamente por él plantado, resultando en el emplazamiento de un nuevo mojón designado **a** en el plano de la mensura. Todos los demás esquineros de la suerte F23 y correspondiente parte de la suerte F85 y sus subdivisiones tuvieron que ser análogamente desplazados al norte. No hay duda alguna de que esta re-locación del campo F23+F85 es la que perduró.

El mapa Revol-Galíndez 1883 tiene toda la mitad oeste de la suerte F23 y la correspondiente fracción de la suerte F85 como propiedad de J.(osé) Solá<sup>D122</sup>. Según una mensura acerca de la suerte E24, ya en 1886 una parte noroeste de la suerte F23 le pertenecía a una sociedad (José) Solá y (S.(antiago?)

J.) Piñero; como vecino notificado la firmó S. J. Piñero, establecimiento La Garigüella; parece que el nombre le viene del pueblo natal catalán de José Solá. Según José Lloret, Bell Ville, contribución 2003, el dr. José Solá (=Zolá)<sup>D122</sup>, habría recién comprado el ‘antiguo’ campo de R. A. Bell en 1888; pero no me está claro en que evidencia basa esa aserción. De hecho, en el mapas Warner 1898 todavía figura R. Bell como dueño del cuadrante noroeste de la suerte F23, menos eso es, una angosta franjita al norte que es de Sosa (=José Solá) y (Santiago) Piñero; parecido el mapa Chapeaurouge 1901 pero que tiene a S. Piñero como solo dueño de la franjita; ambos mapas muestran al límite norte de las suertes F23 y F22 como algo zigzagueante. El mapa Peralta 1905 y tiene a toda la suerte F23 mitad oeste y la correspondiente parte de la suerte F85 del doctor (José) Zolá (Solá), Monte Grande, pero marcando en el rincón noroeste el lugar Arbol Chato; los límites norte de las suertes F23 y F22 aparecen otra vez co-lineares como en el mapa Revol-Galíndez 1883. Muy atrasado, el plano 11 del mapa Registro 1912 tiene a la suerte F23 toda indivisa como de Ceverino y Bell y algo atrasado el plano 2 tiene a la suerte F23, cuadrante noroeste todavía como solamente de R. A. Bell. En el plano El Carmen 1922, acerca de la suerte E24, el dr. José Solá figura como vecino propietario de este campo; el mapa Córdoba 1924 rotula a toda la suerte F23, mitad oeste y suerte F85 cuarto medio-este como Monte Grande (del) dr. Zolá. El semanario Unión 24.9. 1908 lista al dr. José Solá, (La) Garigüella, como expositor en la 1ra exposición-feria de la Sociedad Rural de Unión, Bell Ville. Los Anuarios Kraft 1908, 1913, 1919 y 1924 tienen a José Solá como propietario del establecimiento ganadero Garriguella (=Garigüella<sup>abj</sup>), Bell Ville.

*Sumario acerca de la mitad oeste suerte F23, parte **sur** y suerte F85, parte **medio-oeste**, conjunto que Robert A. Bell vendió en 1867 a John Baptist Miller, estancia Monte Grande, quién lo vendió en 1870 a Fredrick Wells, quien vendió a James (=Diego) McCrie, quién la vendió en 1876 a Laureano Fierro, quién la vendió en 1882 a José Solá, La Garigüella, quien en 1930 algo ampliada<sup>arr</sup> la heredó a su sucesión.*

Hemos establecido arriba que en 1866 la mitad oeste de la suerte F23 mas la correspondiente parte de la suerte F85 era de Roberto A. Bell. En la mensura 1891 acerca de las suertes G66, G88 y G131 se menciona sin embargo que en 1868 Juan Miller había sido el vecino al este de la estancia Basualdo<sup>F22</sup>, es decir por aquí. Un Miller figura en 1867 asistiendo junto con Calder, Goodricke y Seymour a una carrera de caballos, ver Monte de los Loros<sup>An318</sup>: Sáenz, nota 184<sup>4ta</sup>. Será el mismo J.(uan) B.(autista?) Miller que compró la suerte H68 y que actuó en nombre de Antonio M. Bell en la compra de la suerte G65, el que firmó la carta Wehrhan 1866<sup>J32</sup> y el que aparece en 1869 cultivando tierra junto con un Gilpin<sup>F22,G62</sup>. Significaría que ya hacia 1867 A. M. Bell le había cedido a J. B. Miller una amplia mitad sur de su campo aunque lo único que tenemos es que Roberto A. Bell hizo una ‘declaración de propiedad’ a Juan B. Millar en el registro 1, 1869, 530v sin que sepamos si realmente trata del terreno aquí tratado. Existe de hecho una escritura, registro 1, folio 123, escribano (Pedro N.) Pizarro, por la cual en 1870 Federico Wells<sup>F84,G55</sup> (\*1820, Inglaterra, censado en 1869, soltero, comerciante, Buenos Aires –un F. M.(=H.?) Wells es listado en Mullhall, Handbook 1863, como comerciante, Maipú 6, Buenos Aires)– compró un terreno en pedanía San Jerónimo, departamento Unión a un S. R. (=J.(ohn) B.(aptiste) =Juan Bautista ?) Miller: sería la media-suerte en cuestión ?. Al campo en cuestión, la **estancia Monte Grande** –ya en 1842 había un poblado Monte Grande al sur de Fraile Muerto: ver Peranovich, Población, mapa– el recién mencionado Federico Wells la debe a su vez haber vendido al poco tiempo a James (=Diego) McCrie, ya que en 1870 este le estaba ofreciendo a la Iglesia Anglicana un pedacito de su estancia<sup>abj</sup>. El mapa Sama 1876 marca el casco de la estancia Monte Grande situado al sudoestesur del de Árbol Chato. Villarroel, Bell Ville, p. 287, efectivamente lista a la estancia Monte Grande como fundada por Diego (=Santiago =James Murray) MacCrick (=McCrie). Es muy probablemente el autor de una carta publicada en Sann 1871, p. 19, diciendo que la cosecha 1870 había fracasado. Sin embargo, anteriormente James McCrie, Fraile Muerto contribuyó a un informe del cónsul ingles en Rosario fechado 1870 con un pasaje

optimista acerca de los prospectos de la colonia inglesa en la comarca de Frayle Muerto. En 1871 el mismo J. McCrie rinde un informe al cónsul británico Lewis (=Luís) Joel (\*1824, Dublín, Irlanda-<sup>+</sup>1899, Londres; cónsul, Rosario 1870-1877: website jewish encyclopedia) acerca de un cuerpo voluntario inglés de defensa. Describe que estaba formado por unos 30 ingleses y que ayudaron a la guardia de Frayle Muerto, esta última pobremente armada, mal montada y bastante desganada, a perseguir un malón, matando a dos de los indios y recobrando algunos caballos. El malón le había robado unos equinos a los Watt, ver G26, lugar en el que presentamos otra descripción del mismo episodio, y unos bueyes a los Barclay<sup>G61</sup>, pero habían sido repelidos por Groube y de Watteville<sup>G131</sup>; de Watteville, quien a pesar de ser suizo, era el ‘inoficial oficial’ a cargo del cuerpo inglés, en sus Lettres, p. II97 sin embargo acota que los indios solo habían pasado por las cercanías de Los Alfonsitos sin que él y sus compañeros se dieran cuenta; el gobernador cordobés le agradeció al cuerpo británico por escrito. Sann 1871, p. 18 anuncia que en 1870 McCree (=McCrie) había ofrecido al reverendo William Thomas Coombe 100 acres (≈25 cuadradas) para una iglesia y un cementerio. La donación se hizo efectiva en 1875 y el mapa Sama 1876 marca al cementerio<sup>H29</sup> ubicado apenas (~2 cuadradas) al oeste del casco de Monte Grande, pero ver abajo. En el mismo mapa la estancia figura como habitada por ‘nativos’ (=criollos) y McCrie es listado como residiendo en la estancia Monte del Maso (=Monte Maza), suerte D122, apenas al sureste de Bell Ville. Sama 1879, p. 42, reproduce una carta al obispo Waite Hocking Stirling a la que entre otros<sup>F22,G62</sup> también firma J. M. McCrie. Acerca de McCrie prestando dinero contra hipotecas, ver C67 y H29. James M.(urray) Mcrie (=McCrie, \*1846, Escocia-<sup>+</sup>1888, Bell Ville), estanciero, soltero, falleció del corazón. Fue enterrado en el antiguo cementerio de disidentes de Rosario, ver website argbrits howat, y no en el cementerio Monte Grande que él había donado<sup>abj</sup>. Una escritura registro 3, 1889, folio 302 menciona a Jorge Fisher estando a cargo de su testamentaria. Mulhall, Handbook 1885, p. 704, lista un Thomas Mcrie residente en Frayle Muerto: será una confusión con el tío Thomas Purdie del (sobrino) Thomas Purdie<sup>F22</sup>. Diego MacCrie (=McCrie) fue presidente (≈intendente) –sucediendo al presbítero Rubén Márquez<sup>G131</sup> depuesto (=no votado?) por ser demasiado liberal: Camperchioli, Bell Ville, p. 69– de la municipalidad de Bell Ville en 1875-1877. La Compilación Leyes 1877, p. 103, lista Diego McCrie, presidente, Manuel Barcia<sup>H29</sup>, Marcos Juárez<sup>C52,G65</sup>, Miguel Roskell<sup>An16,B135,F22,F21</sup>, Abdon Villaruel, Baldomero Neyra<sup>B136,Bww</sup>, Cleto Pereyra y Manuel Martínez, municipales, Bell Ville. Watteville, Lettres, p. II93, sin embargo relata que los ingleses le hicieron frente al cura, ellos por considerarlo demasiado autocrático, presentando propios candidatos en la elección 1872 para la comisión municipal de Fraile Muerto. Llama la atención que Villaruel, Bell Ville p. 360 y 363 habla primero de ‘los’ McCrie como miembros de un partido político y después lista tanto a un James M. McCrie como a un Diego (=James?) McCrie, aunque eran solo dos nombres de una misma persona, como socios fundadores en 1875 de un primer club social bellvillense. La misma fuente, p. 388, lo tiene a Diego McCrie siendo electo a concejal bellvillense en 1883. Volviendo a la estancia Monte Grande, McCrie a su vez en 1876 la vendió, registro 3, folio 462v, a (Jacinto) Laureano Fierro (\*1853-<sup>+</sup>1882, Córdoba), hijo de Evergista Ceballos de (Zacaría o Manuel) Fierro). L. Fierro<sup>F102</sup> debe ser el ‘nativo’ (=criollo) que aparece listado como ocupando Monte Grande en el mapa Sama 1876. En 1881 Laureano Fierro solicitó una mensura judicial de su campo Monte Grande. Ejecutada por el agrimensor Luís Revol, se guarda como mensura judicial aprobada, número 5, 1881, departamento Unión, parte de la suerte F23 y parte de la suerte F85, estancia Monte Grande en el Archivo Histórico, Dirección de Catastro, Córdoba. Las suertes F23 y F85, serie A, habían sido por primera vez mensuradas como campos fiscales en 1864 y 1866 por la Comisión Topográfica a cargo de Santiago Echenique; los informes de esas mensuras administrativas están guardadas bajo los números 39 y 107, departamento Unión en el mismo Archivo Histórico, Catastro. Como para empezar L. Revol no encontrando los mojones colocados durante esas mensuras administrativas, comenzó la re-mensura partiendo de la confluencia del arroyo Saladillo con el río Tercero –un punto geográfico fijo del que

también había partido la Comisión Topográfica– dirigiéndose primero hacia el oeste, todo los rumbos aquí mencionados son los magnéticos, hasta dar con el límite entre las suertes F113bis y F20. De allí se rumbeó al sur a lo largo de ese límite hasta llegar al límite entre las suertes F113bis y G26. De ese punto se procedió al oeste siguiendo primero el límite entre la suertes F20 y G26, después el límite entre las suertes F83 y G26, el límite entre las suertes F83 y G61, el límite entre las suertes F84 y G61, y el límite entre las suertes F84 y G62 hasta dar con el esquinero suroeste de la suerte F84. De allí se procedió un trecho al norte siguiendo el límite entre las suertes F84 y G61 hasta llegar al esquinero sureste de la suerte F85. Desde este punto se inició la re-mensura de la suerte F23 mas la parte de la suerte F85 que se le había añadido al sur<sup>arr</sup>. Primero se rumbeó al norte siguiendo el límite entre las suertes F84 y F85 y continuando, entre las suertes F84 y F23 hasta llegar al esquinero noreste de la suerte F23. De allí se procedió al oeste retrasando el límite entre las suertes E24 y F23 hasta dar con el presunto<sup>abj</sup> esquinero noroeste de la suerte F23. Desde ese punto se rumbeó al sur siguiendo el límite entre las suertes F23 y F22 y continuando, el límite entre las partes de suerte F85 añadidas a las suertes F23 y F22 hasta dar con el límite entre las suertes F85 y G131. Desde allí se procedió al este y después al sur retrasando el límite entre la suertes F85 y G131 y una vez mas al este siguiendo el límite entre las suertes F85 y G62 hasta dar con el esquinero sureste de la suerte F85. Siendo este el punto de partida quedó completa la re-mensura de la suerte F23 junto con la anexada parte de la suerte F85. Durante la recorrida del perímetro se cuidó de amojonar la medianera norte-sur entre la media-suerte este que todavía era de José Severin<sup>arr</sup> y la media-suerte oeste 1 x ~2,4 leguas que antiguamente había sido toda de Roberto Anderson Bell<sup>arr</sup>. Igualmente se amojonó el cuadrante noroeste, 1 x 1 legua que todavía era de Bell, sobrando así al sur el cuadrante suroeste de la suerte, 1 x ~1,4 leguas (=3.631 hectáreas) que ahora le pertenecía al causante Laureano Fierro. Menos, eso es, un lote de 25 cuadras cuadradas (~40 hectáreas) que el dueño predecesor James McCrie había donado en 1875 a la Iglesia Anglicana, situado apenas al oeste del (casco) de la estancia Monte Grande que, como veremos mas adelante, hubo que reubicar al rincón suroeste del campo de Laureano Fierro.

La sección oeste del renglón F según los mapas Warner 1898 y Córdoba 1924.

A toda la mitad oeste de la suerte F23 y la correspondiente fracción de la suerte F85, el mapa Revol-Galíndez 1883, que incorpora la arriba mencionada corrección, las lista como propiedad de J.(osé) Solá. Pareciera que Laureano Fierro algo antes de 1883 vendió a José Solá su campo quedando por lo tanto otra vez toda la mitad oeste suerte F23 y la anexada parte de la suerte F85 en manos de un solo dueño. En la mensura 1891 de las suertes G62, G88 y G131 figura vecino dueño de por lo menos el sur de la mitad oeste del conjunto F23 y F85 la estancia La Garigüella (=Monte Grande) de José Solá, aunque primero en 1884 representado por su socio y administrador S. G. Piñero<sup>arr</sup>. En el mapa Warner 1898 el cuadrante suroeste del conjunto F23+F85 es de Laureano Fierro menos eso es, un rincón suroeste que figura como de Stow: lo sería Maitland K. Stow en representación de la Iglesia Anglicana<sup>abj</sup> ?. En el mapa Chapeaurouge 1901 el cuadrante suroeste, sin que figure el lote de la Iglesia/Stow, es de L. Fierro. En el mapa Peralta 1905 toda la mitad oeste de la suerte F23, junto con la anexada y muescada parte de la suerte F85, es la estancia Monte Grande del dr. Zola (=Solá). El mapa Registro 1912, plano 2 tiene al suroeste del conjunto F23+F85 como todavía de Laureano Fierro pero con la ‘irregularidad’ que al sur lo ‘cuadra’ asumiendo que la correspondiente parte de la suerte F85 es parejamente ancha; consecuentemente, y falsamente, relega al ‘nuevo’ terreno de la Iglesia Anglicana al sur de las ferrovías. El plano 11 del mismo mapa Registro 1912 correctamente traza la muesca sur pero no marca el terreno mencionado –ni tampoco el ferrocarril– y rotula al conjunto F23+parte F85 sin subdividirlo como todavía de Ceverino (=Severin) y Bell. En el mapa Córdoba a 1924 la estancia Monte Grande propiedad del dr. Zola (=Solá) ocupa toda la mitad oeste de la suerte

F23+F85, sin mostrar el terreno de la Iglesia Anglicana que sin embargo podría haber sido ‘tapado’ hacia 1910 por las ferrovías; En el mapa Mop 1937, plano Bell Ville, La Garigüella ocupa la mitad oeste de la suerte F23 mas la correspondiente parte de la suerte F85, aparece partida de norte a sur y bastante fraccionada, tres fracciones siendo de Mercedes Solá (de Bermejo). Otra fracción figura como de un David Englander; quien muy probablemente es idéntico con el ‘gran jockey David Englander’ norteamericano, también entrenador (\*1889-+1967) –quien en 1914 ganó los clásicos porteños Nacional y Pellegrini– al que Pablo (Floro) Laise (+1954) dedicó en los años ’20 un tango “Stud Los Cardos”: website todotango. Al medio-oeste aparece una sección rotulada Moncharbot, muy fraccionada; el Anuario Kraft 1919 lista a Carlos Zinny<sup>E113</sup>, Monharbot (=Moncharbot), Bell Ville; el Review River Plate ???. 1922, reporta la venta de parte de la **estancia Moncharvot**, Bell Ville, 700 hectáreas; en el mapa Igm 1950 el casco de esta estancia se ubica apenas al este de la ruta provincial 3 a medio camino entre el villorrio Los Patos<sup>E126</sup> y la ruta provincial 6. Alejandra Massei, Justiniano Posse, comunicación 2011, relató que hacia 1901 José María Solá instaló un casco con chalet en una parte de La Garigüella. Al morir la esposa Rosa Tuñer de (José María) Solá<sup>E24</sup> dispuso una partición de bienes entre los hijos menores de edad (registro 57, 1911, inventario 5, tomo 2, folio 530). La fracción que contenía el casco se convirtió en la estancia Moncharvot. En 1922 una parte, 479 hectáreas, conteniendo el casco se vendió a un José Luppó, quien en 1974 a su vez vendió una parte con el casco a César Massei (abuelo de Alejandra Massei<sup>abj</sup>, Justiniano Posse) y otra parte a la cooperativa La Possense, Justiniano Posse, que quebró en 1990, ese campo siendo entonces adquirido por unos señores Miani.

Paréntesis: El **Cementerio Anglicano de Monte Grande**, Frayle Muerto. Según unos extractos de la South American Missionary Magazine (=Samm) transcritos por Jeremy Howat, York, Inglaterra y depositados en la iglesia Saint Bartholomew (=San Bartolomeo), Rosario, el reverendo anglicano William Thomas (=Guillermo Tomás) Coombe, Saint Bartholomew, Rosario, desde 1868 hasta 1878 visitaba la ‘colonia’ británica de Frayle (=Fraile) Muerto mas o menos una vez por mes. Como ya mencionado, en 1870 el estanciero James (=Diego) McCrie, Monte Grande, suerte 23, le ofreció (=le donó) a la Iglesia Anglicana un lote 100 acres (=40 hectáreas) de su campo para una iglesia y un cementerio; Watteville, Lettres p. II80 dice que la Farmers Society (=sociedad de estancieros ingleses) agradeció la donación del terreno en una reunión ese mismo año. Sin embargo, cuando el obispo Waite Hockin Stirling visitó la colonia inglesa en 1871 no pudo consagrar al cementerio porque los papeles de transferencia no estaban completos: Watteville, Lettres, p. II88. Debe recordarse que en esa época la iglesia católica se resistía a que se enterrasen ‘herejes’ (=disidentes) en ‘sus’ cementerios, a pesar de que mas exactamente la gran mayoría le pertenecían a los municipios; lo último sin embargo recién se regularizó parcialmente en 1882 cuando el municipal Julio Falcato, Bell Ville dictó una ordenanza por la que el cementerio San Gerónimo fue municipalizado ‘en todo lo que no infrinja los derechos del cura párroco’: website efemérides diario tribuna bell ville; sería entonces que se creó el cementerio de la Piedad<sup>abj</sup> ?. Recién en julio 1875 se fijó por escrito (=se escrituró ?) la donación de los 100 acres, de los que cuatro acres fueron consagrados como cementerio por el obispo W. H. Stirling en el mismo año; la demora puede haberse debido a que James McCrie esperaba que la Iglesia Anglicana designara un clérigo que residiera en el lugar. Efectivamente, en 1876 la Missionary Society, Inglaterra –a insistencia de lady Shakespear(e)<sup>F22</sup>, según Watteville<sup>G132</sup>, Lettres, p. II145– nombró a Joseph Henry (=José Enrique) Gybbon-Spilsbury como pastor residente en la ‘colonia’ Fraile Muerto. Porque James McCrie había mientras tanto había vendido su estancia Monte Grande, al pastor se le asignó como vivienda la vecina estancia Las Vacas (=Bacas), rincón sureste de la suerte F22 y la correspondiente fracción de la suerte F85<sup>abj</sup>, entonces perteneciente a John Henry (=Juan Enrique) Lapage. Según Watteville, Lettres, p. II145 el pastor jugaba con la idea de comprar la iglesia de hierro de Rosario<sup>F66bis</sup>. Sin embargo al principio, mientras se refaccionaba la casa de Las Vacas?, el pastor prefirió vivir la estancia Los Paraísos<sup>E126</sup> de (William ?) Mason y (Alfred ?) Miles mas cercana a Bell Ville, lo que le convenía para sus viajes de estudio al noroeste

argentino. El mapa, o esquema, de la colonia británica al sur de Fraile Muerto (=Bell Ville) que J. H. Gibbon Spilsbury dibujó, geográficamente algo distorsionado, hacia fines de 1876 muestra, entre otras localidades, al casco de la estancia Monte Grande, propiedad de un nativo (=criollo, =Laureano Fierro). El cementerio anglicano figura apenas al oeste de dicho casco. A principios de 1877 Julián Paz<sup>BI</sup>, otro nativo (=criollo) le ofreció a Gybbon-Spilsbury un terreno para una iglesia anglicana en el mismo pueblo Fraile Muerto (=Bell Ville), una propuesta que el pastor favoreció; probablemente por que le estaba por llegar su esposa que sin duda estaría allí mas segura ante los indios que en Las Vacas. Sea como sea, nunca se construyó una iglesia en ninguno de los dos lugares. A mediados de 1877 Gybbon-Spilsbury informó que el cementerio, 4 acres ( $\approx 1,6$  hectáreas), ya provisto con un cerco vivo de cina-cina, un arbusto o mismo árbol espinoso, había sido adicionalmente rodeado con una zanja y equipado con una tranquera con candado. Menciona que había allí ya tres personas enterradas, todas fallecidas violentamente. Eran: Edward Haynes Munday, estancia La Esperanza<sup>G131</sup>, +1870, Mansfield Nelson, estancia Las Vacas<sup>F22</sup>, +1873 –sería el inglés Nelson acerca de quien Watteville<sup>G131</sup>, Lettres, p. II83, comenta que trabajó para él en 1871 ?– y Francis Lyttleton Holyoake Goodricke, estancia Monte Molino<sup>H29</sup>, +1876, por suicidio. En los años siguientes Gybbon-Spilsbury enterró a Thomas Yeoman, estación Ballesteros<sup>C74</sup>, +1877; Arthur Henry Mainwaring, estancia Los Quebrachos<sup>G62</sup>, +1877; Fitz Maurice Hunt, estancia o chacra Casilla<sup>C66</sup>, +1879, probablemente hermano de una Elizabeth Mary (= Isabel María) Hunt (\*1835, Irlanda-+1886, °Matthew (=Mateo) Shine (\*1830 Irlanda -\*1911, esta pareja emigró a la Argentina hacia 1867) y Lesley Morgan, Fraile Muerto, fallecido 1879. A los dos últimos Gybbon-Spilsbury los enterró cuando él ya había sido trasladado en 1878 a la ciudad Córdoba. El cementerio Monte Grande se usó por última vez cuando Maitland Kenyon Stow, entonces dueño de la estancia Basualdo, enterró a Francis Ellis Needham, estancia Basualdo<sup>F22</sup>, +1881, en la octava y última tumba. El registro de entierros se guarda en la Iglesia Anglicana San Pablo, Córdoba; el website argbrits howat contiene una transcripción del mismo. En 1879 Gybbon-Spilsbury describió al cementerio como situado a 2 cuadras ( $\approx 260$  metros, al oeste del casco) de Monte Grande, agregando que esta estancia era entonces arrendada por los Matterson<sup>F22</sup>. En 1883 el reverendo Francis Neville Lett, Rosario, menciona en Samm que la antigua colonia británica de Fraile Muerto estaba muy raleada y bastante desparramada y que se discontinuaban los servicios anglicanos; pero recuerda que la Iglesia Anglicana todavía poseía allí unos 100 acres con un cementerio; sospecho sin embargo que Maitland Kenyon Stow no lo habría notificado de la disociación entre el terreno y el cementerio que ahora pasamos a describir.

La ubicación del Cementerio Anglicano (cruz) según el plano 1876 en el South American Missionary Annual, un recorte del texto de la mensura 1883 por Luís Revol, el mapa 1950 del Instituto Geográfico Militar (punto rojo; el punto verde ubica al terreno ‘nuevo’ de 1883) y el mapa 1966 de De Santis.

Cuando re-mensurando<sup>arr</sup> el límite oeste de la suerte F23 y habiendo recorrido a 5.727 metros ( $\approx 1,1$  leguas largas, ver el folio 10v de la mensura) hacia el sur a partir del esquinero noroeste, denominado E en el plano de la mensura, de la suerte F23, el agrimensor Luis Revol encontró que el casco de la estancia Monte Grande quedaba 1 cuadra ( $\approx 130$  metros) al este del límite y que el ‘corral’ del cementerio anglicano quedaba a 1 cuadra al oeste del mismo límite, es decir dentro de la suerte F22 vecina al poniente. La extensión completa del límite entre las suertes F23 y F22 y entre las correspondientes partes de la suerte F85 añadidas, resultó ser 11.054 metros ( $\approx 2,1$  leguas largas) con el consentimiento de Maitland Kenyon Stow, quien representaba a la Iglesia Anglicana y a quién le habrá convenido de que el nuevo terreno iba a quedar directamente apegado a su estancia, 5 x 5 cuadras ( $\approx 100$  acres  $\approx 40$  hectáreas) propiedad de la Iglesia Anglicana a la punta oeste de la fracción de la suerte F85 anexada a suerte F23; allí las marca el plano de mensura. No hay ninguna fuente, sin embargo, que indique que las ocho sepulturas antes mencionadas hubieran sido trasladadas entonces o después al nuevo predio. Es conocido que la importancia que los anglicanos le daban, y todavía le dan, a los enterrados, y a los cementerios, es algo menor y mas pasajera a la que le dan, por ejemplo,

los católicos; a más, la Iglesia Anglicana se había retirado del área y localmente ya no quedaban pariente o conocidos de los sepultados. A mas tardar en 1883 el apoderado de la Iglesia Anglicana, Maitland Kenyon Stow<sup>G62</sup> se había alejado de la región habiendo vendido sus propiedades locales. En la mensura 1891 de las suertes G62+G88+G131 por el agrimensor Felix M. Olmedo hijo, el cuadrante suroeste del conjunto F23 y F85, Monte Grande, figura como vecino y propiedad de José Solá, sin que se indique el “nuevo” terreno de la Iglesia Anglicana; será que J. Solá se lo había apropiado o comprado ?; el mapa Warner 1898 –que todavía rotula a L. Fierro como propietario de Monte Grande– puede que lo tenga al terreno como un cuadradito algo mal-ubicado cuadradito propiedad de Stow; en el mapa Chapeaurouge 1901 el terreno ya no figura para nada. Pero el mapa registro 1912, plano 2 que también tiene todavía a L. Fierro como propietario de Monte Grande, el ‘nuevo’ terreno de la Iglesia Anglicana reaparece aunque mal-ubicado unos 2 kilómetros al sur de la proyectada ferrovía entre las aun no inscriptas estaciones Justiniano Posse y Ordóñez. Estimo que hoy-día (año 2000) el terreno en cuestión esté ‘tapado’ por la ruta provincial 6 apenas al sur de las vías. La escritura por la que José Solá debe haber cedido o vendido hacia 1910 la lonja para las vías al F.C.C.A. podría resolver este asunto, pero hasta ahora no la hemos hallado.

Aunque de acuerdo a lo recién planteado queda claro que el antiguo cementerio terminó ubicado en la suerte F22, campo Los Algarrobitos, que entonces todavía era propiedad de Thomas Purdie, tío, a su localización norte-sur no la hemos definida. Eso porque al final del expediente de la mensura número 5 arriba citada, el agrimensor Luís Revol agregó una nota también datada 1881, en la que informa que al mensurar subsecuentemente la vecina suerte F22 había descubierto de que el límite norte de esa suerte no se daba continua con el límite norte de la previamente re-mensurada suerte F23, como sin-embargo lo tendría haber sido de acuerdo a las mensuras administrativas (=originarias), departamento Unión, números 213 (=mensura judicial sin aprobar número 1) y 39 (=107) ejecutadas en 1864 por la Comisión Topográfica dirigida por el agrimensor Santiago Echenique. El hecho es que como lo detalla en la mensura 1881 de la suerte F22, la cual Tomás Purdie, tío, había en su mayor parte entre-tanto vendido a Isaías Gil, L. Revol había sido llevado por la gente local a un todavía existente mojón plantado por la Comisión Topográfica en el esquinero noroeste de la vecina suerte F121. Desde este punto procedió a re-mensurar la suerte F22 y en particular su límite norte. El con este límite co-linear límite norte de la suerte F23 definido a partir este mojón situado a solo unas 2 leguas al oeste de la suerte F23 naturalmente tendría precedencia sobre el límite definido a partir de la confluencia del río Tercero y el arroyo Saladillo distante a unas 6 leguas al este de la misma suerte. La consecuencia fue que el agrimensor opinó que esquinero noroeste de la suerte 23 debía moverse 1.513 metros al norte magnético del mojón E que había previamente plantado, resultando en el emplazamiento de un nuevo mojón a. Naturalmente los demás esquineros del campo F23 y correspondiente parte F85 y sus subdivisiones tuvieron que ser análogamente desplazados al norte.

Andrés Ferreras en La Voz.com.ar 23.11.2008, relata que Villa Los Patos, a 15 kilómetros de Bell Ville y a 19 de Justiniano Posse, con 16 habitantes es el poblado más chico de la provincia pero que sus casas publicas y privadas habitadas se lucen, pero que muchas, aunque también bonitas, las son taperas. La única calle se mantiene arbolada y con sus canteros llenos de flores. A la escuela primaria asisten 8 alumnos; un club fundado en 1932 con cancha de bochas y de fútbol, un salón de fiestas, una capilla nueva y un dispensario. Es el centro social, cuenta con 70 socios y se llens los domingos; la cancha de fútbol se alquila de noche a equipos de la zona. La Villa "importa" de Bell Ville sus dos empleados municipales. Perdió habitantes debido al cierre de una fábrica de productos lácteos en 1985; añadió que los colonos comenzaron a alquilar sus campos a grandes consorcios agrícolas. En abril, hace más de 30 años, que la escuela y el club hacen una cena con tallarines. En agosto es el aniversario del club, "y las 450 tarjetas se agotan 10 días antes". Videlma López de Blanda 74 años, de la sonrisa permanente, es la mayor de todos en Villa Los Patos y no tiene pensado irse; su casa está en la punta (norte?) de la única calle y y es como el portón de entrada del pueblo.

Por esa razón el casco de la estancia Monte Grande y el Cementerio Anglicano se hallaban ahora 7.240 metros (=5.727+1.513 metros  $\approx$ 1,4 leguas ‘largas’) al sur del nuevo, corregido esquinero noroeste de la suerte F23 y noreste de la suerte F22. El mapa Revol-Galíndez 1883 clarifica que este esquinero se situaba apenas al sureste de la laguna Los Patos. Allí mismo lo ubica el mapa Igm, 1:100.000, hoja Justiniano Posse, 1960. De hecho, el esquinero se sitúa en el codo este mientras que la aldea Los Patos<sup>E126</sup> se sitúa sobre el codo oeste de lo que se llamó el ‘martillo’ de Los Patos, hoy-día (2011) salvado por una alargada S de la ruta. Midiendo desde el primer codo, realmente una T caminera, los 7.240 metros al sur el mapa indican una chacra de un P.(edro?) L.(=Francisco?) Pinotti algo al oeste de la ruta; el antiguo cementerio quedando en el cuadrante noreste de esa chacra. En el mismo mapa la diagonal de la ruta hacia Justiniano Posse ocurre a unos 8.300 metros del martillo, y el nuevo, re-ubicado terreno de la Iglesia Anglicana quedando en el rincón formado por un alambrado que sigue derecho y las ferrovías, a unos 11.000 metros al sur del martillo de Los Patos. El plano catastral Di Santi 1966, hoja Unión, lo tiene a un A.(rmando?) A. Vasconi como dueño de la parte (153 hectáreas) mas cercana a la ruta de lo que fuera la chacra de los Pinotti, quienes todavía figuran vecinos al oeste; el nuevo terreno reubicado a su vez estaría situado dentro las 100 hectáreas que figura como de un Juan (?) Fino. Volviendo atrás al mapa Mop 1937, el Cementerio debería hallarse en el rincón noreste del lote B, o mas precisamente, de la parcela, 153 hectáreas, de Amadeo Martin y Carlos Mariani y el ‘nuevo’ terreno de la Iglesia en el rincón suroeste del campo, 993 hectáreas, de Mercedes Solá, si es que no lo ‘taparon’ como ya comentado la ferrovía y la ruta 6. Agregó que el antiguo casco (=casas) de la vieja estancia Monte Grande, posiblemente mas fácil de ‘rastrear’ que el Cementerio, en este último mapa estaría ubicado justito enfrente del Cementerio cruzando la ruta 3 en el rincón noroeste del citado campo de Mercedes Solá; de acuerdo el mapa Di Santi 1966, lo estaría en un lotecito de una familia Tallini (=Juan o Miguel Tallone?, Quinteros, Boyerito<sup>F84</sup> los menciona como unos vecinos hacia 1915). Hay que tener en cuenta que el divisorio entre las suertes F23 y F22 tal como amojonado por el agrimensor L. Revol coincidiría a la altura del cementerio, metros mas, metros menos, con la actual raya central del asfalto de la ruta a cuyos costados corren sendas banquetas y cunetas con un ancho de unos 50 metros a cada lado lo que significaría que el Cementerio Anglicano quedaría apenas adentrándose 1 cuadra ( $\approx$ 130 metros) desde dicha raya en el campo a la vera derecha viniendo de Bell Ville (o izquierda viniendo de Justiniano Posse). Es notable que aunque el Cementerio indudablemente terminó estando dentro de la suerte F22, no lo hemos encontrado mencionado en ninguno de los documento pertinente a esta suerte<sup>abj</sup>; después de unos años los posteriores dueños del predio le habrán pasado el arado; el hecho es que hoy-día (2000) no queda ningún visible rastro de él. A menos, eso es, que un muy tenue rastro semi-circular que muestra la imagen Google Earth actual (2011) apenas al este de la ruta 3 sea el vestigio de la isleta y casco de Monte Grande, y un rastro puntual apenas al oeste de la ruta sea un vestigio del Cementerio.

Una comunicación 2011 de Alejandra Massei, Justiniano Posse confirmó la ubicación del cementerio, Marta Ottolini, quién se crió en un campo cercano al norte del cementerio, ver mapa Di Santi 1966, habiendo declarado que su fallecido padre Pedro O. relataba que cuando se construyó la ruta, varias osamentas fueron removidas del lugar descrito. En 2016 el dr. Eduardo Quijano, Bell Ville me comunicó que las sepulturas del cementerio Los Algarrobos (=Monte Grande) fueron reubicadas a una tumba común en el cementerio de la Piedad, Bell Ville, camino del Arenal. Mas recientemente se emplazaron en un nuevo osario. Nótese que ese hoy-día (2016) todavía existente cementerio de disidentes situado sobre la margen norte del Río Tercero apenas al oeste de planta urbana de Bell Ville, aunque establecido mucho mas tarde que el Cementerio Anglicano, después de 1895 y antes de 1900 ?, contiene entre otras, una lápida que corresponde a Adam Douglas Thomson, estancia Chañaritos del Loco, fallecido en 1870<sup>E86</sup>. Sospecho que la piedra originalmente estuvo emplazada en algún otro lugar –posiblemente en la misma estancia nombrada, o posiblemente en el cementerio ‘católico’ de Bell Ville con el permiso del párroco Rubén Márquez<sup>art</sup>, quien aparentemente les tenía alguna simpatía a los disidentes, exageradamente así según algunos de sus feligreses católicos. La secularización legal de los cementerios se inició en 1856 y se completó en 1863 pero la actitud ‘desprejuiciada en cuanto a credos e ideas ajenas’ en ese sentido del presbítero Ruben Marquez de

Bell Ville (1869-1876) produjo una 'reacción de los círculos religiosos' católicos locales, prominentemente las damas Araya<sup>F102</sup>, y todavía condujo a su alejamiento: se replegó a Córdoba ciudad donde falleció en 1906: Cuaderno Historia 2, p.108. La enseñanza laica y el matrimonio civil, incidentalmente, recién se impusieron en 1884 y 1888.

*Paréntesis sumario acerca del **Cementerio Anglicano Monte Grande**. Nota redactada conjuntamente con Jeremy Howat, York, Inglaterra. En 1863 la compañía británica Central Argentine Railway Company, Londres, comenzó con la construcción de la línea férrea Rosario a Córdoba. La publicidad que se le dio a esta ventura promocionó la emigración de un número de británicos a las regiones aledañas, bastantes de ellos con suficiente capital como para adquirir extensos campos; esto facilitado porque la provincia de Córdoba se vio obligada a vender a corto plazo grandes superficies al sur de la línea férrea para financiar la expropiación de los terrenos que la compañía ferroviaria debía recibir a los costados de la ferrocarril. En particular en la zona rural al sur de Fraile (=Fraysle) Muerto estas circunstancias llevaron a que a partir de 1864 fue poblada por un buen número de británicos, como lo describe Richard Seymour en su libro *Pioneering in the Pampas*, edición inglesa 1869 (Un poblador de las Pampas, edición castellana 1947). Cuando el censo de 1869 había allí unos 120 británicos, entre ellos también varias mujeres que en su gran mayoría eran de religión protestante anglicana. A partir de 1868 el reverendo William Thomas Coombe (\*1840-+1878, Rosario), iglesia Saint Bartholomew, Rosario visitaba de vez en cuando a la 'colonia' británica de Fraysle (=Fraysle) Muerto celebrando misas y bautismos en una u otra de las estancias. Sin embargo los pobladores deseaban levantar una iglesia y de establecer un cementerio; este último era necesario porque el clero católico no permitía la sepultura de 'herejes' en el cementerio de Fraysle Muerto (=Bell Ville a partir de 1870) y el más próximo cementerio de disidentes se hallaba en Rosario. En 1870 James Murray McCrie (\*1846, Escocia-+1888, Bell Ville), propietario entonces de la estancia Monte Grande, suerte 23, serie A, le donó a la Iglesia Anglicana un lote 100 acres (=40 hectáreas) para una iglesia y un cementerio. Sin embargo, cuando el obispo de las Falkland (=Malvinas) y South America, Waite Hockin Stirling<sup>Anini</sup> (\*1829, Dartmouth, Devon, Inglaterra-+1923, Londres) visitó la colonia inglesa de Bell Ville en 1871 no pudo consagrar al cementerio porque la transferencia todavía no había sido finalizada. Recién en 1875 el obispo consagró 4 acres (≈1,6 hectáreas) del terreno como cementerio; la demora puede haberse debido a que James M. McCrie esperaba que la Iglesia Anglicana designara un clérigo residente. Efectivamente, en 1876 la Missionary Society, Inglaterra nombró a Joseph Henry Gybbon-Spilsbury (\*1847, Marylebone, Middlesex, Inglaterra-+1918, Inglaterra) como pastor de la 'colonia' Fraysle Muerto. Porque James M. McCrie había mientras tanto vendido su estancia Monte Grande, se le asignó como vivienda la vecina estancia Las Vacas de John Henry Lapage (\*1845, Leeds-+1933, Paddington, Londres). El pastor jugaba con la idea de comprar una iglesia de hierro que iba sobrar en Rosario cuando allí se erigió una de mampostería pero ese proyecto nunca se realizó. Gibbon Spilsbury prefirió vivir en la estancia Los Paraisos<sup>D126</sup> de William(?) Mason y Alfred Miles (\*1854, Londres-+~1930, Argentina), más cercana a la estación Bell Ville que Las Vacas y más segura para su esposa ante los malones indios que entonces todavía amenazaban a la región. En 1876 el pastor dibujó un plano de la colonia británica que muestra entre otras localidades, al casco de la estancia Monte Grande, ahora propiedad de un criollo, don Laureano Fierro (\*1853, Córdoba-+1882, Córdoba), y el cementerio anglicano a unas 2 cuadras (≈260 metros) al oeste de ese casco. En 1877 Gybbon-Spilsbury informó que el cementerio estaba provisto con un cerco de cina-cina, estaba rodeado de una zanja y equipado con una tranquera con candado. Menciona que había allí tres personas enterradas, todas fallecidas violentamente: Edward Haynes Monday (\*1837, Inglaterra-+1870, estancia La Esperanza), Mansfield Nelson, (\*1859-+1873, estancia Las Vacas), y Francis Lyttleton Holyoake Goodricke (\*1838, Studley Castle-+1876, estancia Monte Molina). En los años siguientes Gybbon-Spilsbury enterró a Thomas Yeoman, (\*~1820, Durham-+1877, estación Ballesteros), Arthur Henry Mainwaring (\*18??-+1877, estancia Los Quebrachos), Fitz Maurice Hunt, (\*18??-+1879, estancia Casilla) y Lesley Morgan (\*18??-+1879, pueblo Fraysle Muerto). A los dos últimos Gybbon-Spilsbury los sepultó cuando él ya había sido trasladado en 1878 a la iglesia*

*Saint Paul, ciudad de Córdoba, que incidentalmente ya tenía un cementerio de disidentes municipal desde 1872. El cementerio Monte Grande se usó por última vez cuando Maitland Kenyon Stow, entonces dueño de la estancia Basualdo, enterró a Francis Ellis Needham (\*1847-+1881, estancia Basualdo) en la octava y última tumba. El registro de los entierros se guarda en la Iglesia Anglicana San Pablo, Córdoba; ver este website argbrit. En 1881 el propietario de la estancia Monte Grande, Laureano Fierro solicitó una mensura oficial de su campo. Ejecutada por el agrimensor Luís Revol (\*1858, Tucumán-+1915, Córdoba), encontró que el cementerio de hecho no se ubicaba dentro del terreno de la estancia Monte Grande sino que al oeste dentro de la vecina estancia Los Algarrobitos, suerte 23, serie A, un campo que nunca había sido de James M. McCrie, sino que era entonces de Thomas Purdie, tío (\*Escocia-+~1900, Saint Andrews, Escocia). Con la venia del propietario L. Fierro, estancia Monte Grande, y de Maitland Kenyon Stow (\*1853, Leeds-+~1910, Inglaterra), estancia Basualdo, representante de la Iglesia Anglicana, se reubicó al terreno de la Iglesia unos 3 kilómetros (≈2 millas) al sur en rincón suroeste del predio de la estancia Monte Grande; las tumbas sin embargo nunca se trasladaron a este nuevo lugar. En 1883 el reverendo Francis Neville Lett (\*1843, Lambeg, Antrim, Irlanda del Norte - +1884, Rosario), Rosario anotó que la antigua colonia británica de Fraile Muerto estaba muy despoblada habiendo sufrido demasiado ante los indios, las sequías, las langostas y las finanzas, pero que la Iglesia Anglicana todavía poseía allí 100 acres con un cementerio. Sospecho que Maitland K. Stow no lo había notificado de la desafortunada disociación entre el antiguo cementerio y el nuevo terreno, M. K. Stow habiéndose mientras tanto alejado del área. En el mismo año 1883 se discontinuaron los servicios anglicanos en el área de Bell Ville. El cementerio pasó al olvido y las tumbas se borraron bajo sembradíos de alfalfa. El nuevo terreno de la Iglesia al sur nunca se usó y en 1910 pasó por él la línea de ferrocarril Cruz Alta a Río Tercero. El antiguo cementerio o mas bien las tumbas de los allí enterrados reaparecieron cuando hacia 1960 se ensancho y pavimentó la ruta provincial número 3 entre Bell Ville y Justiniano Posse. Al cavarse la cuneta oeste a unos 7,5 km (≈4,5 millas) al sur de del villorrio Los Patos, cerca del casco de la antigua estancia Árbol Chato (=Albarachato) que fuera de Robert Anderson Bell (\*1835, Innerwick-+1908, Edimburgo), quién en 1870 le ‘prestó’ su apellido al pueblo Bell Ville, se encontraron las osamentas de los ingleses. El personal de Vialidad supuestamente creyó que se trataba de esqueletos de indios y habrían anunciado que los llevaban al Museo de Antropología, Córdoba. Allí sin embargo nunca llegaron y supusimos habían terminado en manos de estudiantes de medicina. Pero no, en 2016 el dr. Eduardo Quijano, Bell Ville nos comunicó que se encontraban debidamente re-sepultados como ‘ingleses del cementerio Los Algarrobitos’ en el osario del cementerio de La Piedad de Bell Ville.*

**Paréntesis en inglés:** In 1863 the Central Argentine Railway Company, London, started to build a railway line from Rosario to Córdoba. The publicity that this venture elicited promoted the immigration of a good number of Britons to the neighbouring areas; some of them of them with enough capital as to be able to acquire large tracts of land. This was facilitated by the fact that the Córdoba province found itself forced to quickly sell rural areas to the south of the line near Fraile Muerto village to finance the expropriation of a broad strip of land that was due to the railway company. The consequence was that, as described by Richard Seymour in his 1869 book *Pioneering in the Pampas*, a fair number of Britons settled there. When the Argentine national census 1869 was taken no less than 120 Britons were counted in the Fraile Muerto district, most of them of Anglican religion, among them several women. From 1868 onwards the reverend William Thomas Coombe (\*1840-+1878, Rosario), Saint Bartholomew Church, Rosario every now and then visited the colony holding masses and celebrating baptisms in one or the other farm. Still, the settlers wanted to build a church and to establish a cemetery. The latter was necessary because the catholic clerics would not allow the burying of ‘heretics’ in the Fraile Muerto (also known as San Gerónimo, from 1870 onwards as Bell Ville) municipal cemetery and the nearest cemetery for dissidents was some 120 miles away in Rosario. In 1870 James Murray McCrie (\*1846, Scotland-+1888, Bell Ville), then owner of the Monte Grande farm, land lot 23, series A, presented the Anglican Church with a 100 acres plot for a church and a cemetery. When however the Falkland Isles y South America bishop Waite Hockin

Stirling (\*1829, Dartmouth, Devon, England-<sup>+</sup>1923, London) visited Bell Ville English colony in 1871 he could not consecrate the cemetery because the transfer deeds had not yet been completed. It was only during his next visit in 1875 that the Bishop proceed with the consecration of 4 acres for the cemetery; the delay may have also been due to the fact that the local settlers expected the Church to designate a resident parson. This occurred shortly later in 1876 when the Missionary Society in England named Joseph Henry Gybbon-Spilsbury (\*1847, Marylebone, Middlesex-<sup>+</sup>1918, England) as pastor of the Fraile Muerto colony. Because James McCrie had meantime sold his farm Monte Grande, he was assigned to reside at the nearby Las Vacas estancia of John Henry Lapage (\*1845, Leeds-<sup>+</sup>1933, Paddington, London). The pastor played with the idea to buy an iron church which was to become redundant in Rosario when a brick church was being build there, but this was not realized. Gibbon Spilsbury preferred to live at the Los Paraisos farm of William Mason (\*18??-<sup>+</sup>1???) and Alfred Miles (\*1854, London-<sup>+</sup>~1930, Argentina), because it was closer to Bell Ville railway station and safer than Las Vacas vis à vis the recurring Indian invasions from the south. In 1876 the pastor drew a map of the area which, among other localities, showed the Anglican Cemetery situated some 300 yards to the west of the Monte Grande farm that now belonged to an Argentinian, Laureano Fierro (\*1853, Córdoba-<sup>+</sup>1882, Córdoba). In 1877 Gybbon-Spilsbury remarked that the cemetery was surrounded by a thorny hedge, a deep trench, and furnished with a locked gate. He also informed that it contained three graves: Edward Haynes Monday (\*1837, England-<sup>+</sup>1870, La Esperanza farm), Mansfield Nelson (\*1859-<sup>+</sup>1873, Las Vacas farm), y Francis Lyttleton Holyoake Goodricke (\*1838, Studley Castle-<sup>+</sup>1876, Monte Molina farm) all having died violently. During the following years Gybbon-Spilsbury buried Thomas Yeoman, (\*~1820, Durham-<sup>+</sup>1877, Ballesteros railway station), Arthur Henry Mainwaring (\*18??-<sup>+</sup>1877, Los Quebrachos farm), Fitz Maurice Hunt, (\*18??-<sup>+</sup>1879, Casilla farm) and Lesley Morgan (\*18??-<sup>+</sup>1879, Fraile Muerto village), the two latter when Gybbon Spillsbury had already been transferred to Saint Paul's Church, Córdoba city, some 120 miles away. The Monte Grande cemetery was last used when Maitland Kenyon Stow, then owner of estancia Basualdo, interred Francis Ellis Needham (\*1847-<sup>+</sup>1881, estancia Basualdo) in the eighth and last tomb. The burial register is kept in St. Paul Anglican Church in Córdoba town and is indexed elsewhere in this website. In 1881 the owner of estancia Monte Grande, Laureano Fierro asked for an official survey of his land. It was carried out by the surveyor Luís Revol (\*1858, Tucumán-<sup>+</sup>1915, Córdoba), who found that the cemetery was in fact not situated within the bounds of the estancia Monte Grande but somewhat to the west within the neighbouring estancia Los Algarrobitos (=Alarrobitos), land lot 23 which never had been James M. McCrie's, but was now property of Thomas Purdie, uncle (\*18??, Scotland-<sup>+</sup>~1900, Saint Andrews, Scotland). With acquiescence of Laureano Fierros, estancia Monte Grande, and of Maitland Kenyon Stow (\*1853, Leeds-<sup>+</sup>~1910, England), estancia Basualdo, representing the Anglican Church, the latter's property was transferred to the southwest corner of the Monte Grande property, about 2 miles south of its previous location. The tombs however were never moved to the new site. In 1883 the reverend Francis Neville Lett (\*1843, Lambeg, Antrim, Ireland - <sup>+</sup>1884, Rosario), Rosario noted that the previous British colony of Fraile Muerto was much diminished – it had suffered much from Indian invasions, droughts, locusts and dwindling returns – but that the Anglican Church still possessed there a 100 acres plot with a cemetery. We suspect that Maitland K. Stow, who had meantime left the area, had not reported the dissociation that had occurred between the cemetery and the new patch of land. In the same year 1883 the Anglican services in the Bell Ville area were discontinued. With time the cemetery passed to oblivion and the tombs disappeared under fields of alfalfa. The new plot was never used and in 1910 it was crossed by a new railway line from Cruz Alta to Río Tercero. The old cemetery, or rather the old tombs, reappeared when towards 1960 the provincial route 3 between Bell Ville and Justiniano Posse was widened and tarmacked. When the western road-ditch was dug some 4.5 miles south of the Los Patos hamlet –close to the old estancia Arbol Chato (=Albarachato) that had belonged to Robert Anderson Bell (\*1835, Innerwick, East Lothian-<sup>+</sup>1908, Edinburgh), and who in 1870 had lend his surname to Bell Ville village– revealed the skeletons of the Britons. The road builders apparently believed that the bones were of Indians and said that they would take them to the Anthropology Museum, Córdoba. But they never arrived there and we thought they had ended in the hands of

medicine students. But no, in 2016 dr. Eduardo Quijano, Bell Ville notified us that they were duly re-interred as 'Englishmen from former Los Algarrobos cemetery' in the La Piedad cemetery of Bell Ville city.

**Paréntesis acerca de los Bell** basado en comunicaciones 2007 de Charlotte Hursey, Yorkshire y Ron White, Fife. Vale recordar que Anthony Maitland Bell fue dueño del cuadrante sureste de la suerte F84, estancia La Elicia entre 1869 y 1883 y que Robert Anderson Bell fue propietario del cuadrante noreste de la suerte F23, estancia Arbol Chato entre 1864 y 1883(?), que en 1876 ambas estancias ya figuran como no ocupadas por ellos y que en 1870 los hermanos le 'prestaron' su apellido a la actual ciudad Bell Ville (ex Fraile Muerto, ex San Gerónimo). El censo escocés 1841 lista a una familia residente en Towns Head (=Townhead), Yester (=Gifford), East Lothian, Escocia, unos 50 km al este de Edimburgo, compuesta de William Bell (\*1793, Innerwick, Haddingtonshire, ∞1819, Dunbar, Hellen (=Ellen) Hercus (=Hercus =Harkass), \*1794, Innerwick, Haddingtonshire), chacarero con ocho hijos nacidos entre 1822 y 1835 incluyendo a Cristina Bell (\*1822), Anthony (M.) Bell (\*1834) y Robert (A.) Bell (\*1835). El censo 1851 lista a la misma pareja con sus hijos Cristina Bell y Robert (A.) Bell pero Anthony (M.) Bell ya no figura con ellos: acerca de él, ver F84<sup>arr</sup>, estancia La Escondida. En el censo 1861 Robert Anderson Bell figura residiendo en Winterfield Mains, Dunbar, Haddingtonshire y siendo chacarero de 150 acres empleando a 5 hombres, 3 chicos y 12 mujeres. Poco después una mayor parte de la Winterfield Mains Farm, algo al oeste del puertito pesquero de Dunbar y próxima a una caleta (y playa) Bel(l?)haven, se convirtió en una cancha de golf que aún existe (2016, Winterfield Golf Club, Dunbar); calculo que los hermanos compraron las tierras cordobesas con el dinero que hicieron en esa transacción. Sería entonces que Robert A. Bell también emigró a la Argentina y se radicó por un tiempo en la estancia Árbol Chato<sup>F23, arr</sup>. Ninguno de los dos hermanos figura en el censo escocés 1871: ambos habrán estado en la Argentina. Notamos que Antonio M.(aitland) Bell (+1889, Buenos Aires) y su hermano Roberto (A.) Bell (+1908, Edimburgo) vendieron, registro 4, 1882, folio 157, un terreno (urbano en Bell Ville ?) a un Ramón Sardá (\*1872, Corrientes-+1816, Buenos Aires ∞Delfina Marull, \*1840, Santa Fé; ella donó la Maternidad (Ramón) Sardá, Buenos Aires en (su testamento?) 1934; censado 1895 en Rosario y en Buenos Aires, entre 1888 y 1895, presidente de la Camara de Comercio Española, Buenos Aires). A Ramón Sardá –quién en esto puede haber actuado meramente como representante de la compañía hermanos Marull<sup>As318, J78, etc</sup> de la que fue socio– Lorenzo Mir le vendió una estancia: registro 4, 1881, folio 663v antes comprada por L. M. a Segundo Machain, folio 659v. Sea como sea, fueron los hermanos Anthony M. y Robert A. Bell quienes le 'prestaron' el nuevo nombre a Fraile Muerto<sup>abj</sup>. Anthony M. y Robert A. Bell podrían haber sido animados a venir a la Argentina por parientes y / o antiguos vecinos ya radicados en Argentina. James (Brown) Bell (\*1820, Dunbar-+1891, Liverpool, ∞1848, Lilly McDougall/Thompson Cleland, \*1831; hijo de George Bell (\*1793, Dunbar, +1857, ∞1820, Margaret Brown), un posible hermano? del arriba mencionado William Bell); James B. emigró a la Argentina en 1843 e hizo aquí bastante fortuna como comerciante y dejando también descendencia. Otro tal pariente/vecino de William podría haber sido James Bell (\*1769-+1820, Innerwick, ∞Elisabeth Hogg , \*1773-+1843, Liverpool) cuyos cinco vástagos –todos nacidos en Innerwick– Thomas (\*1797, Escocia, ∞Margaret McKenzie, volvió a Gran Bretaña en 1842), Henry (\*1798-+1881, ∞Helen Paterson, \*1800-+1889), Elisabeth (\*1801, ella se quedó en Escocia!), George Bell (\*1804-+1879, ∞Isabel Watson, +1887; ver C59) y Janet (\*1805, ∞Thomas Robson) emigraron en 1831 a Argentina y se radicaron en Santa Catalina, Monte Grande, Buenos Aires: Hanon, Diccionario, p. 136 y 138. Hubo también un John E. Bell (\*1851, Escocia-+1876, Tucumán), segundo hijo de otro James Bell, abogado, Edimburgo, Escocia, quién fue censado en 1869 en Fraile Muerto junto a Robert A. Bell y acerca del cual el diario edimburgés The Scotsman 1.12. 1876 insertó una nota necrológica diciendo 'muerto 1876 en Tucamen, Argentina'; sospecho que es el Anthony (=error!) Bell que figura como fallecido en 1876 en Graneros, Tucumán y enterrado en Tucumán en el registro de la iglesia anglicana Saint Paul, Córdoba, ver website howat argbrit.

Dr. Charlotte Hursey, Howden, Yorkshire, Inglaterra, 2012, ambientista diplomada, quién en 2007 elucidó el preciso origen escocés de los Bell de Bell Ville. Las ruinas de Innerwick Castle, y un floreciente 'pub'(=bar, boliche) de Dunbar, Escocia, 2016.

Riquelme, Frontera sur, p. 112, reproduce un texto según el cual las autoridades (cordobesas ?) se hacían muchas esperanzas acerca la espontánea formación de una colonia alrededor de Fraile Muerto notando que dos hermanos ingleses –los hermanos Bell sin duda– habían comprado un lote en 1864<sup>F84,F23</sup> y que al año ya se habían vendido 25 lotes (≈suertes) mas a ingleses e irlandeses y que era de prever que estos mismos iban a traer trabajadores y colonos para poblar parcelas de sus tierras. Los hermanos Mulhall, Manual del Plata, 1876, p. ??, mencionan como el presidente Sarmiento en 1870 rebautizó (la estación) Fraile Muerto en honor de mister (Robert A.) Bell pero agregan que este ya había vuelto desengañado y empobrecido a Inglaterra y que la colonia inglesa de Bell Ville estaba entonces muy reducida. En el censo 1881 Robert Anderson Bell aparece viviendo 121 Princess Street, Edimburgo, soltero y siendo un fabricante de bolsas y sogas empleando a 12 hombres, 5 chicos y 20 mujeres: se habrá hecho cargo de la manufactura que en 1861 con otra dirección había sido de Anthony M. Bell? En el censo 1891 Robert A. B. figura viviendo en 7 Windsor Street, Edimburgo, soltero y siendo comerciante de sogas; en el censo 1901 sigue como soltero, comerciante sin mas en el mismo lugar pero ahora acompañado por su hermana Cristina Bell, soltera. Robert Anderson Bell, fabricante de sogas y piolines, soltero, falleció en 1908 –en el mismo año en el que el pueblo Bell Ville fue declarado ciudad– a los 73 años de edad de paro cardíaco en 7 Bernard Terrace, Newington, Edimburgo, su usual residencia habiendo sido 11 Lutton Place, Newington, Edimburgo.

**Inserción** que recapitula en inglés lo arriba expuesto: *Frayle (=Fraile) Muerto (=Dead Friar) was an old Spanish-colonial post station –it already existed toward 1650– on the Spanish-colonial royal mail road connecting Buenos Aires, Córdoba, Tucumán (all Argentina nowadays), Potosí (Bolivia) and Lima (Perú). It was a very small settlement until 1866, when the Rosario (1863)-Córdoba (1870) railway line being built by the American William Wheelwright with British capital, reached it. Just before the railway arrived, a fair number of Britons began to immigrate to the region and bought land that the Córdoba province authorities started to offer for sale in lots of about 4 square leagues (about 25.000 acres) from about 1864 onwards. The first Britons to buy land in the Frayle Muerto area were the brothers Robert Anderson Bell and Anthony Maitland Bell. R. A. Bell figures arriving in Buenos Aires in 1864 on the river steamer Estrella, coming from Colonia, Uruguay. The same year he bought two square leagues, estancia Arbol Chato (=Flat Tree ranch), the other two square leagues of lot number 23 were bought by a Joseph Severin, (\*18??, Hamburg?, Germany, °Magda S.). An Antonio M. Bell had entered Argentina already en 1856 in a ship Cacique coming from Paraguay. In 1861 Anthony M. Bell arrived coming from Río de Janeiro (and beyond, from Liverpool?) in the steamer Imperatriz. In 1865 Anthony Maitland Bell, having once more entered Argentina at Buenos Aires on the steamer Tevere (=Teneve) coming from Montevideo, Uruguay, also bought two square leagues, estancia La Alicia (=Elicia). The other 2 square leagues of lot 84 were bought by a John Hay, Edinburgh. The Bell estancias were about 3 miles apart and both about 12 miles south of Frayle Muerto. In fact Anthony M. B. also bought an additional 4 square leagues some 35 miles southwest of Frayle Muerto but he sold them very soon. Richard Seymour and his friend Francis Holyoake-Goodricke, both also British, arrived in the area in 1866 and bought a four-square-league lot of land further south. In 1869 Seymour fell ill and had to return to England: while convalescing he wrote the famous book "Pioneering in the Pampas or the First Four Years of a Settler's Experience in the La Plata Camps" (1869, Longman Green, London, reprinted in 2002 by Stockcero, Buenos Aires). In it he mentions stopping by an estancia Arbol Chato near Frayle Muerto where two Scotsmen bred sheep, one of whom, identified by Seymour as 'B.' was the owner. When Justo P. Sáenz, jr. translated the book into Spanish in 1942 he managed to figure out –by searching through old copies of The Standard, a contemporary Buenos Aires English newspaper– that Seymour's B. was in fact Robert A. Bell; his associate probably being Adam Calder, see below.*

*Señor Sáenz also set out that it was Bell's surname which was borrowed when Frayle Muerto acquired a new name. The old name of the village apparently referred to a friar killed by marauding indians, a stray jaguar, or by a cuckolded husband depending on whose story one wants to believe, in early colonial times. Back in 1845 Argentine dictator Juan Manuel de Rosas had decided that the name was in bad taste and desired that it should be changed to San Gerónimo (or San Jerónimo), but Rosas was in Buenos Aires and Frayle Muerto was a long way off, so the new name never really stuck, except, that is, with the catholic parish which even nowadays (2012) is still thus named. The spelling of Frayle, however, changed to a more modern Fraile around 1850. In 1870 the reasonably democratically elected president Domingo Faustino Sarmiento inaugurated the finally completed Rosario-Córdoba railway line in Córdoba. Traveling back to the capital Buenos Aires he stayed at Fraile Muerto overnight and felt that its name was undignified. Keen on developing Argentina through (North-) European immigration he asked who the first foreign settlers in the countryside had been and was told about the Bell brothers. There and then he determined that Fraile Muerto should henceforth be known as Bell Ville. Because the Central Argentine Railway soon changed the name of the Fraile Muerto station accordingly, the new name stuck this time. When in 1872 the town officially adopted the new name, the Bell brothers were not around any longer. As a matter of fact, soon virtually no-one seemed to know about them; when I grew up in the area around 1945 most local people thought that Bell Ville, if anything, was a simple corruption of the French Belle Ville: indeed, it was then a rather pretty little Pampas town by a quite pleasant rio Tercero riverside.*

*Noemí Bondone (+2020), a local Bell Ville historian, who investigated the early history of Fraile Muerto together with a colleague, began to search for the origin and for descendants of the Bell brothers towards the year 2000. Apart from finding out which ships they came in with and the dates of their arrival in Argentina, she found nothing. There are several Bell families still living in Argentina and indeed some of those asked thought that they were related with the Bell Ville Bells but they could not provide any particulars. José Lloret (+2009), also a Bell Ville historian, found the sale documents pertaining to the land bought by the Bell brothers from the Córdoba province government in the Córdoba Historical Archive, see above, but these did not reveal whence they had come from. Jeremy Howat, York, recently (2000) had the 1869 Argentine census checked for the Britons living in Unión county, Córdoba: Robert A. Bell (\*1835, Scotland), agriculturer, is listed but not Anthony M. Bell. According to the Buenos Aires Standard, in that same year Robert A. Bell, Arbol Chato, had 350 acres sown, 200 of those with wheat. The Bell Ville historians also found an 1870 document whereby Antonio (M.) Bell, suitably authorized, sold John Hay's neighbouring land in Buenos Aires. They also found an 1872 document showing that Roberto A. Bell, while absent, empowered somebody local to oversee a land-survey involving his Arbol Chato estancia. Thereafter the Bell brothers seem to have gone altogether from the Fraile Muerto area. The Mulhall brothers in their 1876 Manual de las Repúblicas del Plata, p. ?? said that Bell had meantime returned to Britain impoverished and disillusioned. As far their Fraile Muerto land is concerned, they appear to have divided it up and rented to, or even sold it to James H. Calder (\*1843, Scotland), Adam Calder (\*1837, Scotland, or \*1847 and \*1838, Caithness ?), Alexander R. Leighton (\*1848, Valparaiso, Chile), Frederick Wells (\*1820, England ?), Edward Ashworth (\*1829, Lancashire) and John B. Miller (\*1841, Scotland), but even these people did not last long in the area. Repeated indian raids, locust invasions and spring droughts made it hard for the farmers; also wool prices and even cattle-prices were falling fast at the time. In 1881 Robert Anderson Bell still owned a square league of his Arbol Chato estancia but by 1883 it belonged to a señor José María Solá, even though an 'R. Bell' label still lingered on the land in a 1901 cadastral map; as to Anthony Maitland Bell's original estancia Santa Alicia, it was listed as deserted in 1876. Still, in 1869 Alexander Frazer, together with Anthony M. Bell ?, bought up the square league, estancia La Escondida, that James H. Calder had owned and they kept it until 1883; but despite that, in 1876 it was similarly listed as deserted: Sama 1876, p. ??. Before, in 1882 Anthony M. Bell and his brother Robert (A.) Bell had already sold a Bell Ville urban lot.*

*Where did the Bell Ville, Córdoba, Bell brothers come from? Cues came from Michael Mohr-Bell, San Rafael, Mendoza who informed me 2005 that according to a family tradition his Bell ancestors, though they were not related, came from the same village as the Fraile Muerto Bells, namely Innerwick, Scotland. A line in the Scots in Argentina website said that 'Scots such as the Bell brothers from Dunbar settled on the western pampas, at what is now named Bellville (=Bell Ville)'. When Charlotte Hursey, Yorkshire sorted out the provenance of the aforementioned Chilean Alexander R. Leighton, she also looked out for that of his Pampas landlord Robert Anderson Bell and his brother Anthony Maitland Bell and, and lo and behold, she figured them out !. In the Scottish censuses 1841 and 1851 she found the family of William Bell (\*1793, Innerwick, Haddington), farmer, °1819, Dunbar, Hellen (=Ellen=Helen) Hercus (=Harkass=Hercus), (\*1794, Innerwick, Haddington) residing at Towns Head (=Townhead), Yester, East Lothian, with initially 8 children born between 1822 and 1835, including Cristina (\*1822), Anthony (M.) Bell (\*1834) and Robert (A.) Bell (\*1835, Dunbar, Haddington). In the Scottish census 1861 Charlotte Hursey found Anthony M. Bell (\*1834, Dunbar, Haddington), lodger at 11 Archibald Place, St Giles, Edinburgh, rope maker, employing 10 men and 6 boys, and Robert Anderson Bell (\*1835, Winterfield Mains, Haddington) residing at Winterfield Mains, Haddingtonshire, farmer of 150 acres, employing 5 men, 3 boys and 12 women. However, according to a 2007 communication from Maxine Hanon, Buenos Aires, Anthony Maitland Bell, 26 years old (thus \*~1834), clerk, had already registered at the British Consulate, Buenos Aires, in 1859. He may have come with the James Brown Bell mentioned below who is known to have returned from Liverpool to Argentina in that particular year. However, in 1861 Anthony M.(aitland) Bell was censued back in Scotland; see above. But he probably also is the A. M. Bell, Reconquista 28, Buenos Aires, still listed in the Mulhall Handbook 1863. Anthony and Robert do not appear in the 1871 Scottish census, presumably because they were then both in Argentina, see above. Anthony Maitland Bell does not appear in the Scottish 1881 census either. In fact, according to the howat argbrit website, the 1889 register of the Scottish Saint Andrews church, Buenos Aires, lists the death and burial of Anthony M. Bell (\*1834, Scotland), single, merchant, on 10. 10. 1889. He was interred in the Victoria cemetery for dissidents that was later converted into a public park: his gravestone, if he had one, has not been conserved.*

*Incidentally, the Bell Ville Bell brothers may have been encouraged to emigrate to Argentina by their former Scottish neighbour James (Brown) Bell (\*1820, Dunbar-+1891, Liverpool, °1848, Lilly McDougall/Thompson Cleland, \*1831) who was a son of George Bell (\*1793, Dunbar, +1857, °1820, Margaret Brown), in turn perhaps a brother of the above mentioned William Bell. James B. had emigrated to Argentina in 1843 and made some fortune as a businessman: Hanon, Diccionario, p. 138. He was the father of several sons. Another such neighbour and relative?, could have been James Bell (\*1769-+1820, Innerwick, °Elisabeth Hogg, \*1773-+1843, Innerwick) with five sons/daughters of whom some went to Argentina: George Thomas Bell (\*1804, Innerwick-+1879, °Isabel Watson, she stayed in Scotland, +1887), Thomas (\*Scotland, °Margaret McKenzie, they returned to Great Britain in 1842), Henry (\*1798, Scotland-+1881, °Helen Paterson, \*1800-+1889) and Jane (°Thomas Robson) who emigrated to Argentina in 1831 and settled in Santa Catalina, Monte Grande, Buenos Aires: Hanon, Diccionario, p. 136. The Drysdale<sup>F83</sup> family also came from Dunbar, Haddingtonshire: website wikipedia drysdale; it is even possible that Anthony M. Bell worked for their Buenos Aires farming implements selling firm.*

*It is notable that a John E. Bell (\*1851-+1876, Tucumán), second son of another James Bell, solicitor, Edinburgh, was censued together with Robert A. Bell in 1869 –but not A. M. Bell, as already remarked– in Fraile Muerto. According to a death notice that appeared in The Scotsman, an Edinburgh newspaper, on December 1, 1876, J. E. Bell was killed in Tucumán, Argentina: communication 2007 by Ron White, Fife. He may be identical with the 'Anthony' (=error) Bell whom the register of St Paul's Church, Córdoba, website argbrits howat, reports as having died in Graneros, Tucumán, Argentina, and having been interred in Tucumán city in 1876. Tucumán is some*

*300 miles northwest from Bell Ville and a promising sugar-cane industry was fast developing there about that time.*

*In any case, according to the 1881 Scottish census Robert Anderson Bell, back from Argentina, was a sacking and rope manufacturer employing 12 men, 5 boys and 20 women, himself residing at 121 Princess Street, Edinburgh, apparently having taken over the firm that had been Anthony M. B.'s in 1861. In the 1891 and 1901 censuses Robert A. B. is a rope merchant living at 7 Windsor Street, Edinburgh; in 1901 his sister Cristina Bell, single, was living with him. According to a 2007 communication from Ron White, Fife, Robert Anderson Bell, rope and twine manufacturer, single, age 73, died of heart failure in 1908 at 7 Bernard Terrace, Newington, Edinburgh, his usual residence having been at nearby 11 Lutton Place, Newington; he died just when Bell Ville village back in Argentina was ceremonious- and festively being granted city status by the Córdoba province governor.*

Seymour, Poblador, p. 51, menciona a una **estancia Los Algarrobitos** 20 millas al noroestenorte de Monte Molina<sup>H29</sup>: corresponde a la **suerte 22** que hoy-día (2009) se sitúa al noreste de Ordóñez. Hoy día (2000) el límite este de la suerte coincide con la actual ruta provincial 3 de Los Patos a Justiniano Posse, exceptuando un trecho al sur en el que el pavimento se aleja diagonalmente hacia el sureste atravesando la esquina suroeste de la suerte F23, hasta dar con las ferrovías y la ruta provincial 6<sup>Fig4</sup>. La suerte fue mensurada en 1864 por el agrimensor Santiago Echenique (administrativa, departamento Unión, número 213, rotulada propiedad de Pedro Luque =mensura judicial sin aprobar, Unión, número 1) partiendo desde el lindero suroeste de la suerte E21 situado 7 cuadras (≈910 metros) al este de la laguna La Esquina y 6 ½ cuadras al suroestesur de la población (=rancho?) de Domingo Ceballos, situado dentro de la suerte E21. De allí Echenique procedió con rumbo sur magnético una distancia de 2 leguas. Llegado allí colocó un lindero de algarrobo marcado con una 'T' mirando al norte y un '22' mirando al este. El mojón quedaba 14 cuadras (≈1.820 metros) al este de la población Las Saladas<sup>F25</sup>. De allí rumbo al este magnético otras 2 leguas donde se colocó un lindero con una 'T' mirando al norte y un '22' al oeste, distante 26 cuadras al sureste de la laguna Las Vacas<sup>abj</sup>. De allí rumbo al norte magnético, 2 leguas se colocó un lindero con una marca 'T' mirando al norte y una marca '22' al oeste, distante 9 cuadras 100 varas (≈1.270 metros) al sureste del centro de la laguna Los Patos; desde allí rumbo al oeste magnético otras 2 leguas hasta el punto de partida. La suerte F22 con una superficie de 4 leguas cuadradas lindaba al norte con la suerte E24 y con terrenos que se dicen (ser) de Gómez y Ferreira, después suertes E126 y E21, por el este con la suerte F23, por oeste con un terreno de Norberto Sánchez, después suerte F121 y la suerte F25 y al sur con terrenos fiscales, después suerte F85<sup>arr</sup>. La suerte F22 incluía las lagunas / montes del Piquillín, del Medio, de los Algarrobitos, junto a un puesto de F(ederic?)o. Guevara, del Polvillo, de las Vacas (=Bacas) y dos lagunas no nombradas; varios de estos toponímicos reaparecen abajo.

Dos meses y medio más tarde la mesa de Hacienda cordobesa le concedió por decreto la suerte al comandante Pedro N.(olasco) Luque (\*1812, Córdoba, a su padre José Domingo (de) L. lo hizo fusilar en 1829 el general José María Paz, gobernador cordobés 1829-1931) en virtud a una ley, Leyes 27.6. 1860, 'concediendo en premio de servicios (la supresión del motín 24.2 1860 contra el gobernador Mariano Fraguero, 1858-1860<sup>B101</sup>) una suerte de estancia' que lo lista junto a otros cinco jefes (comandantes) militares<sup>D109</sup>; era 'obligación de los agraciados denunciar y fijar los límites de sus terrenos'. P. N. L. sería el padre del gobernador José Mateo Luque (1866-1867), Bischoff, Historia, p. 255 ?. Villafañe, Economía, p. 73, menciona una escritura registro 2, 1864, folio 71, por la que una suerte, 4 leguas cuadradas, departamento Unión, sin duda la presente, le fue donada por el fisco a Pedro N. Luque, 'electo de gobernador en 1864, votó (a gobernador?) a Roque Ferreyra', un episodio que sin embargo Bischoff, Historia, p. 254 no menciona; (José) R. Ferreyra fue efectivamente gobernador en 1855-1858 y 1863-1866: website wikipedia gobernadores. El mismo Villafañe p. 81 lista a Lafone Quevedo y Heller comprando una suerte 22 pero eso es incontrovertiblemente una confusión con la suerte J33. De hecho, las previamente mencionadas mensuras 1864 de la suerte E24

y F23 ya lo indican a Pedro Luque como dueño de la vecina suerte F22. Por lo demás existe una escritura labrada en Córdoba por el escribano Moisés Escalante, registro 2, 1865, folios 238 y folio 67 por la cual don Pedro Nolasco Luque, Villa del Rosario, ‘confiesa’ (=declara) que traspasa y vende una suerte de tierras, que se trataba de la suerte F22 no se menciona, que le fuera otorgada por el fisco en 1864 y ubicada en un lugar denominado Los Hormigueros, pedanía de San Jerónimo, a don Tomás Purdie y su socio don Tomás Paul, F. A. King<sup>abj</sup> no figura, sin que el documento diga por cual monto Purdie y Paul se la habían comprado; firmaron el escribano, Purdie y Luque, y como testigos, don Luciano Fresco<sup>H56</sup> y don José Cortés Funes<sup>CVMaría,D125,I47,J39, J40,J42,J44,J77,K35,K81,YDra</sup>.

Seymour, Poblador, p. 51 menciona a unos escoceses llegados a Frayle Muerto a fines de 1864 o principios 1865 que identifica con P., K. y P. como ocupantes de la estancia Los Algarrobitos. Son amigos de su socio Frank Goodricke, quien los habría conocido previamente en Entre Ríos o Buenos Aires. La nota 441\* de Sáenz revela que los socios llamaban Thomas Purdie, Thomas Paul (\*1847, Escocia) –del obituario de Purdie<sup>abj</sup> desprendiéndose de que este último era un medio-primo de él: su padre en primeras nupcias había estado casado con una Mary Paul; T. Paul a su vez fue quien censó a los británicos cuando el censo 1869 en Unión– y Fred(erick) A. King (\*1845, Renfrewshire, Escocia, →1864, Argentina, vapor Kepler; será el mismo que el Arturo King, \*1846-+1889, Mar del Plata, comerciante, enterrado en el cementerio Victoria, Buenos Aires ?). El mapa Laberge 1867 ya tiene a la suerte F22 como de Purdie, Paul y King con un Monte del Medio al norte y un lugar El Algarrobito en el centro. Watteville, Lettres, p. I62 describe que Las Algarrobitas (=Los Algarrobitos) habitada por Purdie (pronunciado Pørdy), Paul y dos hermanos King –aparte de Federico A. King hubo también un probable hermano Jorge K. King (\*1847, Lanark, Escocia, estaba de vuelta allí en Renfrewshire en 1881)<sup>CBellV</sup>– les sirvió de residencia en 1866 y 1867 a W. A. Hamilton, los recién nombrados aparentemente siendo (todos ?) primos suyos: Watteville, Lettres, p. I63, R. de Watteville y J. H. Lapage mientras el casco de su estancia Los Alfonsitos<sup>G131</sup>, estaba en construcción. Watteville, Lettres, p. II25 y II32, describe que en 1867 Purdie y sus socios estaban cercado 48 cuadradas (≈77 hectáreas) con postes a cada cuatro varas, dos hilos (=planchuelas) de hierro y una adicional zanja para que no se pasaran las ovejas. Villarroel. Bell Ville, p. 287 lista a Tomás Poudier (=Purdie) y Tomás Poll (=Paul) como fundadores de Los Algarrobitos. El diario The Standard 25. 6. 1866 anuncia que Purdie, Paul y King habían tenido una buena cosecha de maíz. El cónsul Hutchinson, informe 1869 los menciona a Purdie y King como cultivando 400 acres (≈160 hectáreas) de trigo; el mismo? King más tarde aparece residiendo en Los Algarrobitos<sup>G61</sup>; un Fred King es mencionado por James McCrie en una carta a Thomas Purdie (tío)<sup>abj</sup> como todavía residente en la región en 1874. El diario Glasgow Herald del 30.4. 1869 publicó una carta de Thomas Purdie, Garnethill, Glasgow, Escocia, en la que dice que se podía comprar tierra distante 12 millas (≈3 leguas) al sur de Frayle Muerto a 5 chelines por acre (≈2 pesos oro por hectárea), que el cultivo de trigo era promisorio pero que el precio de ovinos y lana habían decaído mucho; también anota que muchos de los inmigrantes británicos habían fracasado por tener pocas nociones de agricultura y ganadería y pocas ganas de trabajar fuerte. La nota 440bis\* de Sáenz cita al The Standard, 7.11. 1869 anunciando que Purdie pronto llegará con una remesa de colonos ingleses y el reverendo W. T. Coombe, Samm 1870, p. 46 menciona a Purdie como habiendo pasado por Rosario a final del año 1869 con 40 nuevos pobladores: la mayoría de ellos no debe haber durado mucho. En 1871 Thomas Large Henly<sup>F66bis</sup>, ver website henly y F66bis, quién a comienzos de 1869 viajó a Inglaterra junto con Purdie: Brpm 7.4. 1869, anuncia haberle arrendado un campo a Purdie pero ninguna otra fuente menciona esta circunstancia; algo mas tarde Henly declaró haber abandonado esa opción que de hecho ya no existía mas: website henly 2012. Arnold Morrison, Scots in Argentina, Scribid, lista a los escoceses asentados en el departamento Unión en 1869 (censo!); lista a uno que otro(/a) que yo no menciono; llamativa es una familia Linton, el John (\*1836) peón, ella Jane (\*1839) cocinera, 3 hijitos.

En 1872 el reverendo Coombe<sup>arr</sup> bautizó Elisabeth Dunne y (Emily) Susana Greening (después bautizada católica en 1877, Bell Ville, padrinos Guillermo Shakespear y Carmen Mas<sup>F22</sup>, ∞1890 Liverpool, Michael Joseph Carr, +1934, Liverpool, Inglaterra) en Los Algarrobitos sin que decir quién

era el dueño o quién residía allí; hizo lo mismo ya en 1870 de James Basualdo(!) Timbrell y Thomas Edwin Algarobitos(!) Greening; en 1873 falleció en Rosario de fiebre tifoidea Carlos (=Charles) Greening censado 1869 casado, peón (\*1843, Inglaterra-<sup>+</sup>1873, Rosario, <sup>∞</sup>1869, Gloucester, Elizabeth Rose Hill, \*1849, Berkeley Gloucestershire-<sup>+</sup>1903 Brynford, Flintshire, Wales, <sup>∞II</sup>Michael Gibson Roskell<sup>An16</sup>, <sup>∞III</sup>Joseph Gerard Roskell<sup>An16</sup>). En 1871 el obispo Waite Hockin Stirling bautizó en Los Algarobitos a George Edward y Hayes Thomas Love, ellos siendo hijos de sirvientas y peones de las estancias en la región. Cuando John William Love es bautizado en Rosario 1875 el padre Joseph L. era empleado allí del FC.C.A. Por el otro lado, cuando bautizando en 1870 un hijo en Rosario, William Marmaduke Newman (\*1845, Tankersley, England-<sup>+</sup>1881, Spanish Town, Jamaica, <sup>∞</sup>1880 (? =1870?), Jane Caroline Hughes) aparece como gentleman, es decir viviendo de sus propios medios sin tener que trabajar, pero cuando haciendo lo mismo en 1871 en Los Algarobitos, Fraile Muerto, figura como estanciero. No se da la ocupación de William Simmonds (\*1841, Inglaterra, <sup>∞</sup>Sarah S., \*1843, Inglaterra; figuran en el censo 1869) cuando bautizó una niña en 1870 en Los Algarobitos. Todas estas personas deben haber durado poco en la región de Bell Ville porque no se los encuentra mencionados en ninguna otra fuente. Purdie, Paul y King sin embargo, todavía aparecen en 1869 como vecinos al norte de La Esperanza<sup>G131</sup>.

Paréntesis acerca de Tomás Purdie. Thomas Purdie (\*1843, Biggar, Escocia-<sup>+</sup>1916, Saint Andrews, Escocia, <sup>∞</sup>Marianne Rotherham \*1844, Coventry, Inglaterra), medio-huérfano desde jovencito, fue apoyado por un pudiente tío paterno, Thomas Purdie ‘de Castlecliff’ según un obituario en los Royal Society Proceedings, 1917. Después de siete años en la Argentina, estaba que él consideró importantísima para su formación, y obviamente de vuelta en Reino Unido –en el Brpm 7.2 1870 contribuyó un artículo<sup>XIntr</sup> del que se desprende lo último– estudió química en el University College, Londres comenzando en 1871 en St. Andrews, recibiendo de b. sc. (=bachiller de ciencias) e inscribiéndose a seguido en la universidad Würzburg, Baviera, en 1878. En 1881 recibió allí el título de dr. phil. con una tesis sobre un tema de química orgánica, de la que todavía se guarda un ejemplar en la biblioteca universitaria de Würzburg, volvió a Inglaterra figurando como de visita en la casa de su madre en Lanark, Escocia y como casado con Mary Ann (=Marianne) Purdie en el censo escocés de 1881; en el mismo censo también figura la media-hermana de Thomas Purdie, Mary Purdie<sup>F66bis</sup>: comunicación 2003 de H. Robert Henly, Swindon. Actuó como profesor de colegio en Newcastle on Lyme. En 1884 fue nombrado profesor de química en la universidad St. (=Saint) Andrews, Escocia; prosiguió publicando trabajos científicos sobre química orgánica hasta 1903. Fue electo miembro de la prestigiosa Royal Society, Londres y recibió el doctorado honorario de la universidad de Aberdeen, Escocia. La biblioteca universitaria Thomas Purdie en Saint Andrews desgraciadamente no guarda ningún documento relacionado a su benefactor. Incidentalmente, según el Brpm 7.1. 1871, Cleto del Campillo<sup>D122,F66bis</sup> y Thomas Purdie actuaron como jurados, el último, de maquinarias agrícolas, probablemente no llegó a hacerlo porque ya había vuelto a Gran Bretaña, para la Exposición Nacional de Córdoba 1871 iniciada por el presidente D. F. Sarmiento y presidida por Domingo Olivera, importante hacendado e industrial bonaerense: Quesada, Estancieros, p. 194 y F25, G62 y L8.

Una mensura judicial 1906 acerca de la estancia La Isaías<sup>abj</sup> recapitula la historia de la suerte F22. Confirma que primero fue de Pedro Nolasco Luque y poco después de Tomás Purdie y Tomás Paul y añade que José Severin les vendió a estos dos en 186? el sector oeste de la suerte F85 directamente al sur a la suerte F22<sup>arr</sup>. Detalla además que Purdie y Paul le vendieron en 1870, registro 3, folio 1764, a Carlos Groom, Juan Wright y Miguel Roskell<sup>arr</sup>, El Piquillín, una media legua cuadrada?, estancia El Piquillín<sup>abj</sup> situada en el rincón noroeste de la suerte F22; que en 1872 Carlos Groom y Juan (S.) Wright les cedieron sus derechos a Miguel y Agustín (J.) Roskell y que en 1881 estos dos le vendieron a Isaías Gil. La Rural 1912 tiene a Martín Gil, El Piquillín, Bell Ville; a esta estancia volveremos mas abajo. Mucho antes en 1867 Watteville, Lettres, p. II14, lo menciona a (J. S.) Wright, escocés, junto con los Swords<sup>E21</sup>. Purdie y Paul (y King?) también vendieron en 1870 a los hermanos Oyler la estancia (El) Basualdo, registro 3, folio 1753, y a Talbot P. Shakespear, la estancia Las Vacas, registro 3, folio 1785v, ambas en el sector sureste de la suerte F22+F85<sup>abj</sup>. Antes Thomas Purdie hizo

protocolizar unos documentos: registro 3, 1870, 1472v. La mensura también relata que en 1870 Tomás Purdie y Tomás Paul vendieron todo lo que les restaba de la suerte F22 a Tomás Purdie, el ya mencionado tío del primero, residente en Escocia. En 1870 Tomas Pourdrie (=Purdie) y Tomas Poul (=Paul) dieron poder a alguien para esa? venta: registro 1. folio 227. Este último allí residente, representado por Juan Biale Massé, médico, ingeniero, abogado y agrónomo (\*1846 Mataró, España-<sup>+</sup>1907, Buenos Aires, constructor 1886-1889 del dique San Roque<sup>H29</sup>, ver libro Frías, Proceso dique), Córdoba, inició en 1881 un juicio ante el juez de 2da nominación Civil (1882, legajo 162, expediente 542, Archivo Histórico, Córdoba) contra Diego McCrie, Bell Ville<sup>F23</sup> En 1874 T. Purdie, tío, había entrado con este en una sociedad ganadera; comparando unas cuentas rendidas por McCrie en 1875 y 1880 a su representante Juan Sword<sup>E21</sup>, Bell Ville; Purdie creía haber detectado la falta de 176 vacunos. Tomás Purdie tío procesó contra D. McCrie, rendición de cuentas: escribanía 3, 1882, legajo 165, expediente 11. Defendido por un abogado Guillermo Correa, Córdoba, Diego McCrie sin embargo ganó el caso, quedando exonerado. Tomás Purdie, probablemente tío, parece que también poseyó una franjita de la suerte D128. Terrenos con montes ribereños tuvieron auge entre 1870 y 1880 cuando eran útiles para ‘esconder’ la hacienda vacuna ante los indios<sup>G131</sup>. En 1881 Isaías Gil compró Los Algarrobitos y Monte del Medio, al Tomás Purdie tío. La mensura habla de que Isaías Gil lo había mudado a Arturo H. K. Matterson del medionorte al noreste de la suerte, un campo que Matterson entonces llamó El Pensamiento. En el registro 9, 1890, folio 431v figura una escritura por la cual Matterson arrendó a Nemesio Labarta y Tomás Echeverría 101 hectáreas, Los Patos, la mitad del campo. Les entregó 12 bueyes, 2 arados, 1 rastra, 2 caballos y semilla de trigo, maíz y alfalfa y les anticipó un préstamo de 30 pesos mensuales hasta la cosecha. Labarta y Echeverria se comprometieron de sembrar el primer año maíz y porotos, el segundo año trigo y alfalfa, por el 10% de la cosecha de trigo y maíz y el 50% de la cosecha de alfalfa. Todos los gastos eran a cuenta de Labarta y Echeverria menos los del alfalfa que fueron a medias. Existía la posibilidad de sembrar papas a medias. El contrato fue por 4 años con la posibilidad de prolongarlo e incluyó el uso de una casa. El campo debía ser entregado alfalfado. Hay otra escritura en el registro 9, 1890, folio 697 por la que A. H. K. Matterson dió poder a Agustín J. Roskell<sup>An16,E21,F22,I72</sup> para que le vendiera unos animales y para que firmara una escritura acerca de una permuta convenida con Isaías Gil, 202 hectáreas, Monte del Medio contra misma superficie, Los Patos<sup>E126</sup>; esta apoderación debe ser preparativa a un viaje a Inglaterra<sup>abj</sup>. La permuta de 202 hectáreas, Monte del Medio por 202 hectáreas, Los Patos (=El Pensamiento), recién aparece escriturada en el registro 9, 1891, folio 782v siendo implementada por (Juan) Martín (Rafaél) Gil y su madre Secundina Martínez de Gil; también figura un Zacarías Gil<sup>F25</sup>. En el registro 1, 1900, folio 598, Zacarias Gil quién fue un convencional, cuando la reforma de la constitución Cordobesa, en 1883, cedió dos estancias a Secundina Martínez de Gil y Martín Gil. En 1898 Secundina Martínez de Gil y otro cedieron (un terreno?) en pago al Banco Provincial: registro 4, folio 1162v.

La **estancia El Pensamiento** se hallaba en el rincón noreste de la colonia Los Algarrobitos, apenas al sur del actual (2007) villorrio Los Patos, comparar mapas Peralta 1905 e Igm 1950. Los Anuarios Kraft 1908, 1913, 1919 y 1924 y los English Directories 1913 y 1923 listan a A. H. K. Matterson, estancia El Pensamiento, Bell Ville; según el acta de casamiento de su hija Francisca Concepción M.<sup>H71</sup>, A. H. K. M. ya residía allí en 1904. Arturo H. K. Matterson, figura como testigo del casamiento Gilpin-Roldán, 1892<sup>G62</sup> y del fallecimiento de Guillermo Renny, 1898<sup>H71</sup>. En 1891 A. H. K. M. fue censado en York, Inglaterra visitando a su madre viuda; en el website findmypast figura viajando de vuelta de Liverpool a Buenos Aires ese mismo año; figura haciendo el mismo viaje en 1911. Existe un testamento asentado en el registro 9, 1894, folio 649, por el que Matterson deseaba ser enterrado en el cementerio protestante de Bell Ville ‘si lo hubiese’ –se tratará del cementerio La Piedad que estaría entonces en tramitación<sup>F23</sup>– o sino en el de Rosario<sup>F66bis,G57,G61,I73,etc.</sup> y en el que ordena que todos sus bienes debían repartirse entre sus cinco hijos naturales Elena (\*1880), Francisca (\*1882), Antonio (\*1884), Enrique (\*1886) y Samuel (\*1894) menos la casa y 500 pesos que recibiría Celestina Ramirez, la madre de los mismos; como albaceas Matterson nombró a Agustín (J.) Roskell<sup>An16</sup>, Ernesto Groube<sup>G131</sup>, y Federico Gilpin<sup>G62</sup>; en el censo 1895, junto a sus cinco hijos,

Elena, Francisca, Antonio, Enrique y Samuel, ambos padres figurando como solteros, 0 años de casados !). En 1898 se celebró en la parroquia San Gerónimo, Bell Ville el casamiento de Arturo Enrique Key Matterson, protestante, con Celestina Ramírez, católica, y se reconocieron sus (seis) hijas/os Elena Petrona, Francisca Concepción, Arturo Antonio, Francisco Enrique, Samuel y Roberto Juan, \*1897) M., actuando como testigo Agustín J. Roskell y Rosa G.(roube) de Gobato (=Gobatto)<sup>G131</sup>. Tuve una copia del acta de defunción de Arturo H.(enry) K.(ey) Matterson (\*1851, York, Inglaterra-<sup>+</sup>1923, Bell Ville, <sup>o</sup>Celestina Ramírez, \*1858, Argentina; 6 hijos). Villarroel. Bell Ville, p. 287 dice que la estancia Los Amores<sup>Bl</sup>, no menciona a El Pensamiento, fue fundada por Arturo (H. K.) Matterson. Vera, Colectividades, p. 34 dice que Los Amores fue fundada por (los hermanos) Arturo, Tomás y Santiago (=James) Matterson. Uno de los hijos de A. H. K. M., (Antonio) Arturo (\*1884) M. fue intendente de Bell Ville en 1915-1918, 1928-1930 y 1936-1940: Villarroel, Bell Ville, p. 442; era miembro de la Unión Cívica Radical: Bischoff, Historia, p. 7; mismo sus opositores parecen haber admitido que durante sus gobiernos hizo mucha obra en Bell Ville. El segundo hijo Enrique ofició entre 1920 y 1925 como jefe del Registro Civil, Bell Ville. El tercer hijo de A. H. K. M., Samuel (E. M., \*1895), fue militar y el último hijo Roberto J. Matterson aparece como testigo en una escritura en 1920 y después a partir de 1921 como escribano: registro 111, Bell Ville.

Cathy Murray, Michigan, me informó en 2007 que el padre de A. H. K. Matterson y sus hermanos, fue un William Key Matterson (\*1825, York-<sup>+</sup>~1890, <sup>o</sup>1841, Kelso, Escocia, Ellen Stormonth Darling, \*1811), médico, ya lo había sido el abuelo Matterson, en York, Inglaterra; A. H. K. Matterson los menciona en el citado testamento). En 1861 los padres vivían con una hija soltera, Frances Elizabeth Matterson (\*1846) y tenían 4 sirvientes, lo que indica un buen pasar. Parece que tuvieron 4 varones y 3 mujeres como hijos. El varón mayor, William Key Matterson (\*1845, York-<sup>+</sup>1891) siguió la carrera militar en Inglaterra. Los otros tres varones, James (=Santiago) Robert (Darley, \*1849, York), Arthur H. K. (\*1851, York) y Thomas Key (\*1857, York) Matterson son los que aparecen en esta reseña. De Santiago Matterson, Villarroel, Bell Ville, p. 284, dice que fue maestro de escuela en Ballesteros hacia 1872 y después profesor en el colegio Monserrat, Córdoba. En una escritura asentada en el registro 9, 1891, folio 524v, Arturo H. K. M. reconoce que compró en 1889 un terreno urbano en Bell Ville con dinero de su hermano Santiago R. D. Matterson, viudo (de Javiera Juárez), Chumbicha, Catamarca y que por lo tal es su propiedad. Santiago M. (\*1850, Inglaterra, <sup>o</sup>IJaviera Juárez,\*1846, Ballesteros, <sup>o</sup>II Pastora Juárez \*1856, Ballesteros, Córdoba), agricultor, 4 hijos, entre ellos Catalina (Justina) M. (\*1874, Villa María) y Javiera M., \*1877, (colonia) Velez Sarsfield (=Las Perdices))<sup>G65</sup> figura en el censo 1895 como residente en Chumbicha, Capayán, Catamarca; será el Matterson que Mulhall, Handbook 1885, website howat argbrit, lista como jefe de estación, Catamarca. En Córdoba ciudad James R. D. Matterson confirió un poder en el registro 1, 1899, folio 553. Santiago R. D., Javiera y Catalina Matterson confieren otro poder en el mismo registro y año, folio 925 y otro poder mas con sus hijos menores a Edilio Correa, mismo registro y año, folio 1332: sería para vender el terreno que le había comprado el hermano<sup>atr</sup> ?. Cuando todavía residían en la estancia Monte Grande<sup>F23</sup> Thomas K. Matterson (\*1857, York) y A. K. H. M. firmaron una carta, ver Sama 1879, p. 42, dirigida al obispo Waite Hockin Stirling de las Falklands (=Malvinas), solicitando un reemplazo para el capellán Gybbon-Spilsbury<sup>E126,F23</sup>; poco después Thomas K. Matterson debe haberse ido del area. Solo A. K. H. Matterson permaneció hasta el fin de su vida en las cercanías en Bell Ville.

En el mapa Sama 1876, la estancia Los Algarrobitos figura como no más ocupada por ingleses sino que por nativos (=criollos). La mensura judicial 1881 acerca de la vecina estancia Monte Grande, F23, sin embargo menciona a, obviamente el tío, Tomás Purdie como todavía dueño de la suerte F22, pero que por estar ausente en Europa es representado por Juan Sword<sup>E21</sup> quien a su vez es representado por A.(rthur) H. K. Matterson. Adquirida por Isaías Gil en 1881 debe haber sido enajenada por su sucesión después de 1889, pasando entonces a ser la colonia Los Algarrobitos<sup>abj</sup>. Existe sin embargo una mensura judicial sin aprobar, departamento Unión, número 7, 1881, agrimensor Luís Revol,

Algarrobitos, 846 hectáreas, propietario Isaías Gil, documento que sugiere que este posiblemente quería colonizar o enajenar a este campo, y cuyo plano muestra a la suerte F22, Algarrobitos y Monte del Medio, pero menos Piquillín<sup>arr</sup>, rincón noroeste y Basualdo y Vacas, rincón sureste, como siendo de Isaías Gil. Vecinos eran al norte, Roskell<sup>E21</sup>; al noreste, Roberto Bell<sup>F23</sup>; al sureste, Laureano Fierro<sup>F23</sup>; al sur, M. K. Stow<sup>G62</sup>, al suroeste, Isaías Gil; al noroeste, Vicente Jara<sup>F121</sup>. En la mensura 1902 acerca de Las Vacas<sup>abj</sup> y La Esperanza<sup>G131</sup> ya figura como colindante Pedro Llovet, Los Algarrobitos, representado por S. Berguiristain (=Santos Beguisterain<sup>G62</sup>) aunque sin expresa autorización de Llovet; Santos Berguiristain y Pedro Llovet (=Llovet) figuran como brevemente siendo sucesivos dueños en 1904 de un campo cercano a Ticino, F.C.C.A.: Biolé, Historia, p. ??.

La franja medioeste, a la que le resta como una muesca noreste El Pensamiento de Matterson, de la suerte F22 los mapas Warner 1898 y Chapeaurouge 1901 la marca como **colonia Algarrobitos**. Ambos mapas dibujan a un rectángulo noreste de la suerte F22 como del dr. (Isaías) Gil, una cuadrado medionorte como de Roskell<sup>E21</sup>, un rectángulo noroeste rotulado Piquillín, al sur de los que se extiende una angosta franja este que se ensancha en franja oeste rotulada Isaías Gil. El mapa Peralta 1905 no tiene todo ese complejo norte sino que tiene franja noreste colonia (Los) Algarrobitos llegando al límite norte de la suerte F22, menos eso es, el rinconcito noreste que figura como de Matterson, El Pensamiento y un cuadrado medio-oeste San Isaías de S y M. Gil y un cuadrante suroeste La Constancia de C. A. Diles (=Diehl) y E. Devriens (=Devrient)<sup>abj</sup>. El plano Registro 1912, plano 11, tiene a Los Algarrobitos como de Antonio Pareja, siempre con el rinconcito noreste de Matterson; un plano 1922 acerca de la suerte E24 todavía indica allí al campo de Matterson. La colonia Los Algarrobitos, parte noreste de la suerte F22, figura en el mapa de Río Achával 1905 y es listada con 4.000 hectáreas en Río-Achával, Geografía, p. ??.

En 1893 Martín Gil y Secundina Martínez de Gil vendieron un terreno (urbano?) a un José M. Nuñez : registro 3, 851v. El expediente colonias Unión, número 8, 1892, tiene a Antonio Pareja e hijo, colonia Algarrobitos, esta dividida en 98 lotes, presentando títulos y solicitando acogimiento a la ley de 1886; vecinos eran al norte P. Sastre<sup>E21</sup>, al noreste el campo 'muesca' de Matterson, unas 202 hectáreas, al este Monte Grande<sup>F23</sup>, al oeste Isaías Gil, Monte del Medio y al sur Basualdo y Las Vacas. Antonio Pareja vendió a Pedro J. Llobet: registro 3, 1894, folio 1301v. En el Comercial Directory 1897 Pedro J. Llobet era uno de los directores del Banco Agrícola Comercial del Río de la Plata<sup>Lini</sup>, 25 de Mayo 191, Buenos Aires; su residencia privada era Moreno 1160, Buenos Aires. Río, Colonización 1899, p. 88 dice colonia Algarrobitos(s), 3.129 hectáreas., fundada en 1892 por A.(ntonio) Pareja<sup>C50,D91,H68,I76</sup>, propiedad de P.(edro José) Llobet<sup>arr,G26,J39</sup>, administrada por F.(idel) Guevara<sup>arr</sup>. En la mensura judicial 1902 acerca de Las Vacas<sup>F22</sup> y La Esperanza<sup>G131</sup>, figura como vecino al norte Pedro Llovet<sup>G26</sup>, representado por S. Beguiristain<sup>G62</sup>. Campaña Agrícola 1908, p. 4 y 1912, p. 8 dicen 4.059 hectáreas y lo tienen a Pedro Llobet mismo como administrador. A. Pareja y P. J. Llobet incidentalmente eran ambos de San Nicolás, Buenos Aires: ver website san nicolas. El ya mencionado plano mensura de estancia La Isaías 1906, inscribe como vecino al este, a Enrique Reid (=Reid<sup>G131</sup>), Los Algarrobitos. El Anuario Kraft 1908 lista a (Enrique) Reid (=Read) y Kimer (=Skinner), ganaderos, (Los) Algarrobitos, Bell Ville. El Archivo Torriglia, Rosario guarda un plano número 190, 1906, Juan Skinner y Enrique Reid, antecedentes y división de condominio, campo Los Algarrobitos, pedanía Bell Ville, departamento Unión, provincia de Córdoba. Juan E. Benitz<sup>G61</sup>, website juan benitz diary, juzgó con H.(enry) Reid vacunos Durham (=Shorthorn) en 1906 en Rosario y en 1909 en Bell Ville. El diario The Standard, Buenos Aires, 6.2. y 2.7 1909 mencionan a John Skinner dando en arriendo su estancia (Los) Algarrobitos, Bell Ville y viajando a Europa; será el Juan (=John) Skinner (\*1867, Inglaterra, un J. Skinner viajó muy seguido entre 1896 y 1911 de Inglaterra a Argentina: website findmypast) que en el censo 1895 figura como soltero, hachero, Vera, Santa Fe ?; sería que entretanto había heredado algún dinero ?. El Anuario Kraft 1919 lista bajo ganaderos, Bell Ville a Marcos Sastre, Los Algarrobitos. El mapa Mop 1937, Bell Ville sur tiene a una parte norte de Los Algarrobitos dividida entre varias personas de apellido Sastre y Dantas<sup>abj</sup>. Una parte sur, ya muy fraccionada aparece rotulada La Peregrina: el Anuario Kraft 1919 lista bajo estancieros, Bell Ville a Segundo R. Medina<sup>E24</sup>, La Pelegrina (=Peregrina).

Villarroel, Bell Ville, p. 374, dice que Marcos Sastre (\*1837 (=1858??), ∞1892, Mariana Dantas (=Dantás, \*1875), censado en 1895 como comerciante en Buenos Aires, hijo del Marcos Sastre del Tempe Argentino –y hermano de Pastor, Benjamín y Eliseo Sastre, todos ellos venidos a Bell Ville alrededor de 1876<sup>E21</sup>– fue dueño de Los Algarrobos. Herrero, Índice Biográfico tiene, alrededor de 1920, a un Marcos Sastre(-Dantas), hijo (\*1892, Buenos Aires), como hacendado con campo en la provincia Buenos Aires, director de la cooperativa Justiniano Posse y dueño de Los Algarrobos al sur de Bell Ville; el mismo? Marcos Sastre, hijo, estanciero, figura con una oficina en Cangallo 315, Buenos Aires en el Anuario Kraft 1929, tomo I; será también el Marcos Sastre que Britos, Idiazábal, p. 132 cita como jefe político, departamento Unión alrededor de 1929. N. Rubin, Justiniano Posse me comunicó 2002 que el campo Los Algarrobos fue de una familia Sastre-Mitre(?). Todavía hoy (2004) hay una entrada a una estancia Los Algarrobos sobre el lado oeste de la ruta provincial 3, algo al sur del villorrio Los Patos. Los Anuarios Kraft 1919 y 1924 listan a Marcos Sastre, Los Algarrobos, y Los Potreros<sup>D113</sup>, Bell Ville.

Corroborando lo ya expresado, durante la mensura 1891 de las suertes G62, G88 y G131, el agrimensor Felix M. Olmedo vió una escritura datada 1870 por la que Tomás Purdie y Tomás Paul declaraban que ya en 1868 habían vendido en el paraje Laguna de Basualdo, 487 cuerdas cuadradas (≈800 hectáreas ≈2.000 acres) a Eduardo H., David J., Carlos, e Isaac B. Oyler; siendo vecinos al sur Eduardo M. Stow, al norte Tomás Purdie, al oeste Talbot B.(=P.) Shakespears y al este Juan Miller. El mapa Sama 1876 indica una **estancia Basualdo** (=Baswaldo) en el rincón sureste de lo que sería la suerte F22, incluyendo seguramente una fracción de la agregada suerte F85. El nombre posiblemente le viene de gente apellidada Basualdo que vivía en Fraile Muerto según el censo 1869 y que a lo mejor tuvo un puesto por este lugar. Villarroel, Bell Ville, p. 287 los tiene a Juan (=Jonathan?) y Enrique (=Isaac?) Hoilld (=Oyler?) como fundadores de Basualdo. James McCrie<sup>F23</sup> en una carta 1874 a Thomas Purdie<sup>F22</sup> menciona a Jack (=Isaac?) y Charlie (=Charles) Oyler como residiendo en la región. La lista Sama 1876, lo tiene a Isaac Oyler como residente en la estancia Basualdo, ver también Samm 1876, p. 202, pero Brpm 7.2 1870, p. 118, Samm 1871, p. 131 y 1875, p. 194 mencionan a hermanos Oyler. El censo Unión 1869 de hecho lista a cuatro hermanos ingleses: Edward Haynes O. (\*1841, Cranbrook, Kent-<sup>+</sup>1896, ∞1877, Buenos Aires, Mary Emily Ryder, \*Cincinnati, Ohio, EE.UU; en 1861 él todavía residía en Brighton, Inglaterra; comparar G131, E. H. Munday<sup>F23</sup>), figura como empleado cuando bautizando una hija en la iglesia St. John, Buenos Aires en 1879, como testigo de una boda allí mismo en 1891 y como comisionista sepultado por la iglesia Saint Andrew, Buenos Aires en 1896; en 1895 fue censado como Eduardo H. O., corredor, Buenos Aires), David Jonathan O. (\*1843, en 1861 residía en Cranbrook, Kent, Inglaterra, en 1881, soltero, era comerciante de granos en St. Marylebone, Londres; Samm 1874, p. 7 lo menciona individualmente a J(onathan David?) O., Charles (=Carlos) O. (\*1845) y Isaac Buman (=Becman=Beaman=Beman) Oyler (\*1848-<sup>+</sup>~1920, en 1861 residía pupilo en Elham, una escuela cercana a Cranbrook; ∞1887, Annie Frances Isabella Hoare<sup>J79</sup>: cuando Isaac O. se casó residía en Paysandú, Uruguay, desde por lo menos 1885 hasta por lo menos 1892; Annie Frances Isabella Hoare (\*1866-<sup>+</sup>1943) cuando quedó viuda se casó con un conde holandés Vincent Leopold van Tuyl: website ancestry. com. Mulhall, Handbook 1885, p. 704 lista a un Laurence Oyler residente en el Uruguay). Watteville, Lettres, p. III14, en 1874 lo menciona a uno de los hermanos Oyler (Isaac?) como vecino y a otro (Eduardo?) actuando como viajante comisionista en Europa. Samm 1877, p. 176 registra que Isaac O. deseaba oficiar como predicador anglicano laico pero parece que el obispo Stirling no lo aprobó. Sama 1879, p. 42 reproduce una carta de los vecinos ingleses al mismo obispo a la que ninguno de los Oyler firmó. Se me ocurre que Oyler, un nombre inglés poco común, es un anglicización de Euler, un bastante frecuente apellido judío-alemán. En 1899 Isaac Oyler viaja como uno de los pasajeros de honor en el tren inaugural Bahía Blanca-Neuquén que de hecho no llegó a destino debido a una inundación a medio camino. Bastante mas tarde, alrededor de 1908 existió un hotel Phoenix (=Fénix<sup>H28, YDra</sup>) de Oyler y cia., calle San Martín 780, Buenos Aires: Almanaque Sundt 1908, p. xxi; ver también B5 y Daa, suerte esta última en la que hacia 1908 y 1914 Isaac B. O. poseyó una estancia/colonia La Reina, Sanabria. En el Commercial Directory 1897 el hotel Phoenix todavía

era de Hoare y William Graham Lloyd (\*1868, Inglaterra- +1903, Buenos Aires); en la Guía Kraft 1905, p. 750, el hotel Phoenix, Buenos Aires figura como propiedad de la sra. (Mary Ryder) de (∞1877, Buenos Aires<sup>arr</sup>) E.(duardo) H.(aynes) Oyler<sup>Efin</sup>. En el English Directory 1913 figura Isaac Oyler, La Reina, Sanabria, FC.P., en el English Yearbook, 1914, La Reina aparece como de un F. Loidi pero los Anuarios Kraft 1913 y 1919 listan respectivamente a Isaac B. Oyler y Ana (=Annie<sup>arr</sup>), viuda de Oyler, ganaderos, Sanabria. En Uruguay residían en Paysandú, en 1892, es listado como testigo de una boda: wwebsite argbrits.

Vera, Colectividades, p. 35 cita a Enrique (=John Henry) Lapage<sup>abj,G131</sup> como –se supone, temporario: no aparece en ninguna otra fuente como tal– dueño de Basualdo. Samm 1879, 243 menciona a la estancia Basualdo como ocupada por May Stowe (=Maitland Kenton Stow<sup>G62</sup>). Como ya mencionado, en 1881 un Francis Ellis Needham (\*1847<sup>F22</sup>) falleció en Basualdo y fue enterrado en el cementerio Monte Grande<sup>F23</sup> por M. K. Stow. De hecho, la ya mencionada mensura 1881 acerca de la suerte F23 lo tiene a Maitland Kenyon Stow, en el plano adjunto figura malescrito Maitlaud Kenyns Stor; aunque posiblemente lo era su hermano Edward M. Stow<sup>G131</sup>, dueño de Basualdo, previamente de los hermanos Oyler. Será este campo al que Maitland Kennion Stow hipotecó a Robert Winter Kenyon, -reverendo anglicano en Acle, Norfolk ?-: registro 3, 1882, folio 8 ?. El mapa Revol-Galíndez 1883 ya lo lista a Wenceslao Escalante como propietario de Basualdo. En el mapa Warner 1898 Basualdo aparece sin dueño pero un Stow es propietario del vecino rincón suroeste de la suerte F23: será que así figura por representar a la Iglesia Anglicana como propietaria del cementerio allí situado<sup>arr</sup> ?. En el mapa Chapeaurouge 1901 Basualdo sin el nombre, y en el mapa Peralta 1905 con el nombre, es de Wenceslao Escalante. La mensura judicial sin aprobar, departamento Unión, número 28, 1891 por el agrimensor Felix M. Olmedo, 9.296 hectáreas, acerca las suertes 151 (=G131), 66 (=G62) y G88, declara a Basualdo, que era realmente parte de las suertes F22 y F85, como propiedad de Wenceslao Escalante, habiéndosela comprado a Eduardo Mateo Stow. El Anuario Kraft 1908 y La Rural 1912 listan a Wenceslao Escalante, ganadero, Basualdo, Bell Ville. En Campaña Agrícola 1908, p. 4 y 1912 p. 8 y 32 figura una **colonia Basualdo**, 14.884 o 2.500 hectáreas, figura doble, fundada en 1900 o 1904 por el dr. W. Escalante, propiedad del mismo; Río y Achával, Geografía, 1905 mencionan a la colonia Basualdo con 8.100 hectáreas; las superficies exceden por mucho al campo como aparece en los mapas: la colonia debe haber incluido las partes de las suertes G88 y G131 que también le pertenecían a Escalante. El mapa Registro 1912 tiene a Basualdo, rincón sureste de la suerte F22 incluyendo lo correspondiente de la suerte F85 como del dr. (Wenceslao) Escalante. En el mapa Mop 1937, plano Bell Ville sur, Basualdo es de una S. A. Financiera e Inmobiliaria. El mapa De Santis 1966 tiene a Basualdo, 818 hectáreas de una San Marcos Sociedad Anónimo.

Como ya expresado mas arriba, Thomas Purdie y Tomás Paul le vendieron en 1870 un cuadrado centrosur de la suerte F22, incluyendo al sur la parte correspondiente de la suerte franja F85, la **estancia Las Vacas**, vecina hacia el oeste de Basualdo, a Guillermo Shakespear. Al poco tiempo, algo después de 1876, pasó a ser de (Juan) Enrique Lapage<sup>G131</sup>, quién junto con Guillermo Shakespear (=Shakespear) según Villarroel, Bell Ville, p. 287 fueron los fundadores de la estancia. Vera, Colectividades, p. 35 dice que Guillermo Lapage fue dueño de Las Vacas pero eso se deberá una errónea contracción de los dos sucesivos dueños. El Brpm 7.2 1870 lista a Talbot Shakespear (=Talbot Powney S.<sup>abj</sup>) como cultivando 30 acres en Las Vacas. En el mismo año 1870 muere allí violentamente –de acuerdo a lo que comenta el pastor Gibbon-Spilsbury en Samm 1877, p. 229– un Mansfield Nelson (\*1859) y fué enterrado en el cementerio Monte Grande<sup>F23</sup>. En 1874 el pastor Coombe visita la estancia de Shakespear: Samm 1874, p. 7; ver también Samm 1872, p. 50. En 186? la Southamerican Missionary Society negocia con miss S.(ophie) y su madre, lady (Marian S.) Shakespear, residentes en Horsley Court, Nailsworth, condado Gloucestershire, acerca de un capellán anglicano que residiría en la estancia de su hijo William Shakespear. El Dictionary of National Biography contiene una biografía de sir Richmond Campbell Shakespear (\*1812-+1861, ∞1844, Marian Sophia Thompson, \*1825-+1899), militar y administrador en la India, emparentado por parte de la madre con el literato inglés William Makepeace Thackeray (1811-+1863). Cuando falleció dejó

a su viuda con 6 hijas y 3 hijos todavía jovencitas/os. Talbot Powney, alias William –así lo apodaban los otros británicos de Fraile Muerto, sin duda por alusión al famoso dramaturgo de muy parecido apellido– Shakespear (\*1847, Gwalior, India-<sup>+</sup>1896, Pergamino) era el tercer hijo. En 1851 fue llevado a Inglaterra con sus hermanos y más tarde (1847-1864) fue alumno de Uppingham School, condado Rutland, un colegio de bastante fama que todavía (2009) funciona; en el censo 1861 un Talbot W.(illiam) S. figura pupilo en Rugby, una colegio aún mas famoso fundado en 1567 y en el que se inventó el deporte homónimo. S. partió para la Argentina en 1866 a la edad de 19 años. Según una comunicación 2001 de Nelly Shakespear, Buenos Aires, su abuelo Shakespear trabajó Las Vacas con unos primos apellidados Inglis. El censo Unión 1869 efectivamente lista a un Cecil Inglis (\*1850, Inglaterra) junto a Talbot Shakespear. ‘Hubo problemas de toda índole’, la muerte de Mansfield sería uno de ellos?, y al final se vieron obligados a liquidar su campo. Según Watteville, Lettres, p. II120<sup>G131</sup>, sin embargo, Shakespear todavía era un vecino suyo en 1874. Los Inglis parece que regresaron a Inglaterra pero William Shakespear abrió un comercio en Fraile Muerto que no prosperó: sería la temporaria posada de un compatriota que menciona R. Seymour, Poblador, p. 139 ?. Sea como sea, la lista Sama 1876 lo tiene a Shakespear como residente en Fraile Muerto. Guillermo Shakespear, vendió unos sitios, serían terrenos urbanos en Bell Ville?, a Pedro Antonietti y Pedro Francini: registro 3, 1879, folio 543v. Cuando se convirtió al catolicismo en Córdoba con anterioridad a su casamiento en la iglesia San Roque, Bell Ville en 1877 con (Antonia Francisca) Carmen Mas (\*1856, Cataluña, España; copias de las actas de conversión y de casamiento se guardan en el Centro Histórico Bell Ville; así también el certificado de bautismo de Juan Antonio S., \*1878, Bell Ville; en una carta James McCrie<sup>F22</sup> ya menciona en 1874 que Shakespear estaba por casarse con una hija de Valentino Mas, molinero; se rebautizó oficialmente Guillermo Shakespear, aunque no tenía ningún parentesco con el famosísimo autor William Shakespeare (\*1574-<sup>+</sup>1616). De acuerdo al registro 1, 1877, folio 76, Guillermo Shakespear donó algo a su prometida Carmen Mas, sería la estancia Las Vacas ?. En 1878 actuó como secretario de la municipalidad de Bell Ville: Villarroel, Bell Ville, p. 377. A seguido se radicó en Córdoba y comenzó a enseñar inglés, latín y griego, probablemente en la escuela de su cuñado Miles<sup>abj</sup>. Fue luego nombrado jefe de estación, Laguna Larga, FC.C.A., entre Villa María y Córdoba, ver Mulhall, Handbook 1885, p. 705. Nelly Shakespear me comunicó 2007 que fue despedido cuando chicos suyos –tuvo 7 hijos/as entre 1878 y 1891: Shakespear Descendants, p. 362– de traviosos pusieron en marcha una locomotora auxiliar allí estacionada sin saber como pararla, empeligrando al tren rápido Rosario-Córdoba que estaba por pasar en pocos minutos. Talbot P. Shakespear vendió campos, serían estos cercanos a Laguna Larga?, a un Juan Jackson: registro 3, 1886, folio 879, protocolización. Después fue empleado de una firma cerealera en Serodino, Santa Fe, donde parece que se encargó de trazar las calles del pueblo y donde nació su quinto hijo, Carlos Talbot Sheakespear en 1887, el padre de Nelly Sheakespear. Guillermo S. también actuó en algún momento como contador en una fábrica de fundición en Rafaela, Santa Fe.

La lista Sama 1876 los tiene como residentes de Las Vacas a Lucas, (Thomas) Paul, (Ernest) Moultrie (\*1846, Londres-<sup>+</sup>1925, Hastings, figura en el censo Unión 1869, un distante pariente de T. P. Shakespear), May (Stow?), mrs. Smith, el capellán anglicano Gybbon-Spilsbury y a, apenas un muchachito, (William) Archibald Yeoman (\*1862, Buenos Aires, , <sup>∞</sup>1887, Rosario, Anna Canet, viuda de Chauvy, \*1862, él hijo de Thomas Yeoman<sup>C74</sup>, \*Durham, Inglaterra-<sup>+</sup>1877, <sup>∞</sup>Barbara Thom, \*1821, Ayr, Escocia-<sup>+</sup>1887, Rosario, de pulmonía), él jefe de estación, Ballesteros, enterrado en el cementerio Monte Grande<sup>F23</sup>; según Wattewille, Lettres, p. III111, Thomas Yeoman había sido capitán de un barco a vela. Sería el jefe de la estación Ballesteros que Knight, Falcon, p. I177 dice haber sido asesinado por un peón; el Standard ?.?. 1877 reporta que el FC.C.A. premió a un comisario Gigena y cuatro policias con 300 pesos bolivianos por haber apresado al asesino de Yeoman. En 1875 A. Yeoman, hijo asistió a la Saint Bartholomew's School (=escuela), Rosario y en 1887 se casó en la Saint Bartholomew's Curch (=Iglesia San Bartolomeo), siendo entonces residente en Correa, Santa Fe, pero ver J79; no debe confundírselo con un Arturo (R.) Yeomans, estanciero, Hereford, Buenos Aires (English Directory 1923, p. 100). El capellán tiene que ser el ya mencionado Joseph Henry Gybbon-Spilsbury que según J. Howat, website clérigos anglicanos, estaba a cargo de la diócesis Bell

Ville entre 1876 y 1879, pero quién de hecho parece haber preferido vivir en Los Paraísos<sup>E126</sup>, estancia mas cercana a Bell Ville; En 1876 la comunidad anglicana había decidido de alquilar y ampliar la casa de Las Vacas entonces desierta: Sann 1876, p. 202. En 187? John H.(enry =Juan Enrique) Lapage figura queriendo venderle/cederle a la South American Missionary Society la casa de Las Vacas como residencia del capellán con una pieza que funcionaría como capilla. Sin embargo en el mismo año el obispo (1869-1900) Waite Hockin Stirling de las Falkland Islands (=Islas Malvinas, su diócesis sin embargo abarcaba a toda América del Sur exceptuando la Guayana Británica; el obispo residió principalmente en Buenos Aires) lo trasladó al capellán Gybbon-Spilsbury primero a la ciudad Córdoba y después a la provincia Buenos Aires. Al mismo tiempo Sann 1879, p. 243 menciona a Las Vacas como no arrendada. En 1880 Juan Enrique y Herbert Lapage ‘celebran un contrato de sociedad’: registro 3, folio 240. El mapa Revol-Galíndez 1883 lista a C.(?) J.(ohn) H.(enry) Lapage como propietario de Las Vacas. La mensura 1891 de las suertes G62, G88 y G131 menciona a Las Vacas como propiedad de Juan E. Lapage. En el mapa Warner 1898 Las Vacas figura sin indicar un dueño pero en el mapa Peralta 1905 todavía figura como de Lapage. Una mensura judicial aprobada, departamento Unión, número 99, 1902, 3.335 hectáreas, La Esperanza<sup>G131</sup>, y Las Vacas, propiedad de Ricardo Lapage, efectuada por Aureliano Bodereau, explica que Juan Enrique Lapage vendió a Ricardo Lapage Las Vacas (674 hectáreas) en 1884. En el registro 1, 1886, folio 763 obra una escritura por la que Guillermo Shakespear y su esposa Carmen Mas de Shakespear otorgan una declaración a R(icar)do. H(erberto) Lapage, sin duda acerca del traspaso de la estancia Las Vacas. El mapa Registro 1912 marca al cuadradito de Las Vacas, 624 hectáreas como de R.(icardo) Lapage. Pero de hecho R. H. Lapage vendió Las Vacas y La Esperanza<sup>G131</sup> a Harry Reid en 1903: registro 3, folio 272. Devrient, 70 Años<sup>F22</sup> menciona a un inglés ‘grandote’ como temporario, hasta 1922 ?, vecino suyo, dueño de Las Vacas y Los Alfonsitos; yo colijo que era Harry Reid<sup>G131</sup>. El mapa Mop 1937, plano Bell Ville sur, señala a varias personas apellidadas Rinaldi como dueñas de fracciones de Las Vacas; el mapa De Santis 1966 tiene allí a Antonio Carlos Rinaldi y otros Rinaldis.

Paréntesis: Edith Shakespear (\*1849, Bengal, India), visitó Fraile Muerto en 1879 donde todavía estaría su hermano(?), acompañando al obispo Stirling y una hija del obispo. Sin embargo es posible de que ya había venido a la Argentina antes y visitado Fraile Muerto en 1876 acompañando, junto con una hermana de otro poblador inglés, a la esposa del pastor Gibbon-Spilsbury: Watteville, Lettres, p. II148. Una miss Shakespear (=Edith S.) figura en la History of Saint Andrews Presbyterian Church in Argentina, revista San Andrés, 5. 1997. Es elogiada por un reverendo J. W. Fleming, de visita en Córdoba en 1880, como a cargo de la escuela dominical: será la misma que el reverendo J. H. Gybbon-Spilsbury menciona en Sann 1881, p. 6 diciendo que él era asistido por una señora. Poco después, en el mismo año, Edith se casó con Alfred Miles (\*1854, Londres, Inglaterra). Un artículo de Efraín U. Bischoff, Córdoba en el diario La Nación (~1990) sobre ‘El Primer Registro Civil’ de Córdoba, creado por el primer gobernador del partido liberal, Antonio del Viso en 1880 pero recién inaugurado en 1881, menciona el primer casamiento civil celebrado allí entre Edith S. y Alfred(o) Miles. Hacia 1889 se establecieron registro civiles en todos los departamentos cordobeses: Viel Moreira, Caminos, p. 3; en Villa María sin embargo recién se creó un registro civil en 1896: Calvo, Villa María, p. 55; hasta entonces los nacimientos, casamientos y fallecimientos los debía anotar el cura párroco local pero esto solía salir arbitrariamente caro. El previo casamiento religioso fue en la iglesia anglicana de Córdoba, pero también se lo anotó en la de Rosario, con Guillermo Shakespear, William Manton (=Mason?) y R. B. Green (=Gregg?)<sup>F83</sup> como padrinos. Este debe ser el mismo Miles que Sama 1876 lista como residente junto con un Mason (=Manson?=Manton?) en Los Paraísos<sup>E126</sup>. En los años que siguen los Miles bautizaron a varios hijos en la misma iglesia cordobesa. La madre de Guillermo y de Edith, lady Sofía Mariana (=Marian Sophie) Thompson de (Richmond Campbell) Shakespear con su otra hija, Sophie (=Sofía), los visitó entre 1890 y 1892 y conoció a sus nietos argentinos: siete Shakespear y cuatro Miles. Sofía S. (\*1852, Inglaterra) en 1895 figura viviendo con los Miles en el departamento Castellanos, Santa Fe. En Lloyd, Impresiones 1911, p. 683, Miles dice que vino a trabajar como contador voluntario en una estancia, sería Las Vacas?, que ahora es dueño de una estancia Cabaña Selim, Rafaela en donde inverna ganado y cría ovejas Hampshire Down y que ha

sido intendente de Rafaela; el English Directory 1913 lista a Miles y Reid, Cabaña Selim, Rafaela, FC.C.A. En la guía Hombres 1917 Alfred Miles figura como hacendado, habiendo llegado a la Argentina en 1876<sup>arr</sup>, siendo el fundador de la primera escuela inglesa en Córdoba en 1877 miembro del Observatorio Astronómico en 1878<sup>G26</sup>, empleado del FC.C.A. en 1879, del Banco de Londres y Río de la Plata, Córdoba en 1880, agente del Banco Provincia Santa Fe en Rafaela en 1887, propietario de la cabaña Miles, (María?) Susana, Santa Fe –en Moragues, Guía 1904, p. 240 A. M. es listado como estanciero, Susana– y co-propietario de una cabaña Selim, Rafaela: significará que tenía allí manadas de caballos de carrera o polo, aunque Selim suena mas a caballos árabes. Descendientes de los Shakespear-Miles todavía viven en la Argentina: comunicaciones 2004 y 2007, Nelly Shakespear, Buenos Aires. Hacia 1930 Alfred Miles tuvo campos en la cercanías de La Carlota<sup>N15,N45</sup>.

Volvemos ahora al noroeste de la suerte F22. Como ya documentado mas arriba Tomás Purdie y Tomás Paul escrituraron en 1870 la previa venta de un rectángulo en la esquina noroeste de la suerte F22 que se conoció como **estancia El Piquillín** a Carlos Groom, Juan Wright y Miguel Roskell. En 1872 Carlos (=Charles) Groom y Juan (=John) Wright les cedieron sus derechos a Miguel y Agustín (J.) Roskell. El Brpm 7.2 1870 lista a (John Story) Wright (\*1842, Tasmania-<sup>+</sup>1933, Tasmania, <sup>∞</sup>1870, Rosario, Jane Alice (=Annie?) Fosbroke, \*Bedford, Inglaterra-<sup>+</sup>~1911) y a (Francis Charles) Groom (\*1840, Tasmania, <sup>∞</sup>1872, Buenos Aires, Anne Eliza Wright, \*Tasmania; en 1874, 1876 y 1879 figuran bautizando tres hijos, él siendo primero empleado del FC.C.A. y después agricultor en Tortugas; cultivando 40 acres (≈15 hectáreas) en El Piquillín; acerca de otros Wright, ver F66bis y H28. Wright y Groom aparecen juntos en el censo 1869 en el que también figura separadamente Michael (=Miguel) Q.(=G.(ibson)) Roskell. F. C. Groom, estanciero junto con su esposa Anna Eliza G., domiciliados entonces en la estancia Santa María<sup>B3</sup>, Leones, aparecen bautizando hijos en 1872 y 1874 en Rosario y en 1876 en Córdoba. El mapa Sama 1876 muestra al casco de El Piquillín al oeste del de Monte del Medio. La lista Sama 1876 lo tiene a los señores (Augustine =Agustín) J.(ohn) Roskell (=Roskill=Rosquel) y (Francis Ellis?) Needham<sup>abj</sup> como residentes allí mientras que tiene a la sra. y el sr. M.(iguel) Roskell como residentes en Fraile Muerto. De una estancia El Piquillín del José, Villarroel. Bell Ville, p. 287 dice que fue fundada por (Agustín?) Juan y Miguel Roskell; según Samm 1879, p. 243 Roskells, católicos romanos ocupaban la estancia Tiquillen (=Piquillen=Piquillín)<sup>An16</sup>. Parece ser que bajo los Roskell El Piquillín se haya fusionado por algún tiempo (1870-1875) con el vecino Monte del Toro<sup>E21</sup>: Federico y Juan Sword vendieron Monte del Toro a Agustín y José (=Juan?) Roskell: registro 3, 1880, folio 559v. El mapa Revol-Galíndez 1883 muestra un lugar El Piquillín en el extremo noroeste de la suerte F22. Según la mensura 1906 de La Isaías, en 1881 Miguel y Agustín Roskell le vendieron El Piquillín a Isaías Gil: registro 3, 1881, folio 414. Agustín y José Roskell confirieron un poder en 1880: registro 3, folio 558, Miguel R. hizo lo mismo, registro 3, 1881, folio 412 y Juan R.<sup>An16</sup> también dio un poder: registro 2, 1881, folio 960. Sin embargo, en el expediente mensura acerca de la suerte E24 en 1886 firmó como lindante notificado A.(ndrés) Centeno, Piquillín y en el expediente mensura 1891 acerca de las suertes G62, G88 y G131 en 1884, cuando se comenzó dicha mensura firmó Andrés Centeno como uno de los colindante citados; esto sugiriendo que era mayordomo de Isaías Gil, aunque notablemente, en la primer citada mensura se menciona a un Andrés Centeno siendo propietario en 1808 de un campo por estos lugares. Un Andrés Centeno<sup>D109</sup> (\*1848, Córdoba, censado en 1895 estanciero, Río Cuarto), fue co-propietario de una empresa de tranvías en la ciudad Córdoba: Bischoff, Tranvías, p. 16<sup>D109</sup>; recuérdese también que la esposa Ernestina de Martín Gil era nacida Centeno. El mapa Warner 1898 tiene a El Piquillín sin indicar a un dueño, delineada como parte de la suerte F22; en el mapa Chapeaurouge 1901 la situación es parecida. Río y Achával 1905 listan una colonia El Piquillín con 2.500 hectáreas. Demo, Ordóñez Imágenes, p. 85, mantiene que Martín Gil compró El Piquillín a un Pedro Luque, pero debe tratarse de una confusión con el antiguo y breve dueño Pedro N. Luque de toda la suerte F22<sup>arr</sup>. Los Anuarios Kraft 1908 y 1913 lo tienen a Martín Gil, ganadero, El Piquillín, Bell Ville. Campaña Agrícola, 1908, p. 4 y 1912, p. 8 listan la colonia El Piquillín, 3.000 hectáreas fundada en 1897 por Martín Gil, propiedad del mismo<sup>abj</sup>. El English Directory 1913 todavía tiene a Martín Gil, El Piquillín, Bell Ville. En los mapas Peralta 1905 y Registro 1912, plano 2, El Piquillín ya no figura mas: se había

convertido en una parte indivisa de La Isaías de M. y S. Gil<sup>abj</sup>; en el mapa Mop 1937, plano Bell Ville sur es parte indivisa de la colonia Isaías; en el mapa Igm 1950 aparece como una colonia El Piquillín muy fraccionada. Una parte medionorte de la suerte F22 pasó a ser una **estancia Monte del Medio**. El Brpm 7.2 1870 lista a (Daniel) Mahoney (\*1834, Irlanda) y otros no nombrados como poblando allí; ver G62. Vera, Colectividades, p. 35 menciona a un Gordon Byron como dueño de Monte del Medio: será uno de esos otros ?, o es Gordon Millington muy mal transcrito<sup>abj</sup> ?, o alternativamente se trata de otro Monte del Medio ?. El mapa Sama 1876 sitúa al casco de Monte del Medio al noroeste de Los Algarrobitos y al este de El Piquillín; la lista que acompaña al mapa lo tiene a F. Gilpin<sup>G62</sup> como residente allí. Watteville, Lettres, p. II50, tiene (F. E. ?) Gilpin, vecino viviendo con él por una temporada en 1868 en Los Alfonsitos<sup>G131</sup>: sería mientras F. Gilpin construía una casa en Monte del Medio ?. El cónsul Hutchinson, informe 1869 lo tiene a señores Miller, será Juan B.(autista?) Miller<sup>F23,H68</sup>; J. Bautista M. figura nombrado miembro de una mesa electoral, San Jerónimo 1872 y Gilpin con 120 acres de trigo en la zona de Fraile Muerto sin decir donde pero sería Monte del Medio. La lista Sama 1876 lo tiene a F. Gilpin como residente en Monte del Medio<sup>F22</sup> y un mister Gilpin como residente en Fraile Muerto; este último podría ser un hermano menor de Federico, George Swinton Gilpin (\*1854) quién en a mas tardar en 1894 estaba de vuelta en Gran Bretaña; este Jorge S. Gilpin fue en 1880 por unos pocos meses maestro asistente en escuela San Bartolomé, Rosario, ver website argbrit howat. Puede que este Gilpin sea el G. con quién de Watteville<sup>G131</sup> recibió en la estación Bell Ville al obispo Stirling ya en 1871: Sann 1871, p. 118; ver también G62 y G131. Villarroel. Bell Ville, p. 287 tiene a E.(nrique) y(?) A.(rturo) Matterson como fundadores de la estancia Monte del Medio; véase sin embargo, F23 y arriba. El mapa Revol-Galíndez 1883 inscribe al Monte del Medio al medionorte de la suerte F22 y lista a un J. Millineton (=Millington) como propietario de una no definida parte de la suerte F22. En el censo 1869 figura Gordon Millington (\*1850, Inglaterra) residente en el departamento Unión. En 1889 Guillermo Ricardo Bothamley, Las Flores<sup>G62</sup>, como apoderado de Gordon Innes Millington, Napier, Hawke's Bay, Nueva Zelanda, vendió por 2.500 pesos nacionales ante el escribano Ignacio Marchand, Bell Ville, un campito de 202 hectáreas, lindando por todos rumbos por campos de Isaías Gil, a Arturo K. Matterson, Bell Ville, soltero: registro 9, folio 146; será este el campo que A. K. Matterson después(?) cambió por El Pensamiento<sup>arr</sup>. Pero como es que G. I. Millington llegó a ser dueño del campo en cuestión ?; se lo habrá comprado a Gilpin ?; puede ser que la mensura 1906 de La Isaías, aclare este asunto. Sea como sea, Gordon Innes Millington (\*1848, Rugby, Warwickshire, Inglaterra-+1923, Oamaru, Otago, Nueva Zelanda), hijo de mrs. Millington, North Street, Rugby, fue alumno 1863-1867 de la famosa Rugby School, emigró primero a la Argentina y después en 1875 a Nueva Zelanda donde trató de organizar un concurso de arar en 1877, comparar F66bis, y jugó 1876-1881 al muy británico cricket para el equipo Otago: websites Rugby School Register 1902 y cricketarchive.

Tranquera bien plantada y maíz bien crecido. Fotos: La Nación.

La mensura judicial 1881 acerca Los Algarrobitos<sup>abj</sup> establece que Isaías Gil era dueño de la suerte F22, Los Algarrobitos y Monte del Medio, menos El Piquillín en el rincón noroeste y Basualdo y Las Vacas en el rincón sureste; pero parece que no dice nada acerca de un campo de Millington. El mapa Revol-Galíndez 1883 lista al dr. Isaías Gil como propietario de una parte central de la suerte F22. En la mensura judicial 1886 de la suerte E24 Isaías Gil es mencionado como dueño de por lo menos un rincón noreste de suerte F22. En 1889 por fallecimiento de I. G. ver abajo, la estancia pasó a ser de la sucesión I. Gil. La mensura 1891 de las suertes G62, G88 y G131 tiene como colindante, suerte F22, a Martín Gil. En la mensura 1902 acerca de La Esperanza<sup>G131</sup> y Las Vacas<sup>arr</sup> se mencionan como colindantes a sucesores de Martín Gil, debe ser un equivoco con sucesores de Isaías Gil. El mapa Warner 1898 marca la mitad oeste de la suerte F22, incluyendo se supone El Piquillín en el rincón noroeste, y una franja noreste como de Isaías Gil. Ferrero, Colonización, p. 148 lista a La Isaías de I. Gil como una estancia modelo. El mapa Peralta 1905 tiene todo el cuadrante noroeste de la suerte

F22 como La Isaías (=La Isaía) de S. y M. Gil. Según la consabida mensura 1906, La Isaías, Isaías Gil compró a Tomás Purdie, tío, el Monte del Medio y Los Algarrobos y a los hermanos Roskell, El Piquillín, todo en 1881. El plano que acompaña a la mensura indica que el casco de La Isaías era el de El Piquillín, pero al este sobre el límite con Los Algarrobos marca sin embargo a un lugar Monte del Medio sin poblar. Demo, Ordóñez, p. 211 dice que Secundina Martínez de Gil y Martín Gil compraron la fracción, 3.966 hectáreas, en 1906, pero en verdad la heredaron en 1889. Existe una escritura 1909, escribano Ernesto Aliaga Tejerina, registro 9, folio 361, por la que queda claro que Diego K. Hawes<sup>E87</sup> y Hugo Miller<sup>CBellV,F22,F98</sup> habían convenido en arrendar por siete años el campo Izáis (=Isaías), 2.700 hectáreas, de Martín Gil por 25.000 pesos nacionales anuales, contrato que probablemente no se cumplió. Como ya dicho, Campaña Agrícola, 1908, p. 4 y 1912, p. 8 listan la colonia El Piquillín, 3.000 hectáreas fundada en 1897 por Martín Gil, propiedad del mismo; un Alfredo Vezari parece haber sido el administrador. El semanario Unión 24.9. 1908 lista a Martín Gil, (La) Isaías como expositor en la 1ra exposición-feria de la Sociedad Rural de Unión, Bell Ville; en 1905 participó en la feria de Villa María. El mapa Registro 1912 muestra a un mayor cuadrante noroeste de la suerte F22, 3.996 hectáreas como de M.(artín) Gil y S.(ecundina) M. de Gil que incluye al parecer también el campo Monte del Medio<sup>abj</sup>. En 1912 Martín Gil figura como uno de los fundadores de la Sociedad Rural de Bell Ville: Foglia, Benitz, p. 120. El Anuario Kraft 1913 lista a Martín Gil, ganadero, El Piquillín, Bell Ville. Villarroel, Bell Ville, p. 404 dice que el administrador Alfredo Bregaglio<sup>An112</sup> de M.(artín) Gil, junto con su patrón, compraron las instalaciones de la Sociedad Rural alrededor de 1916 y comenzaron a operar allí una feria ganadera. Mucho más tarde la feria Bell Ville era de una firma de rematadores Steiger y cia.<sup>A315</sup>. El semanario Unión 24.9. 1908 lista a Alfredo Bregaglio, El Cóndor, un establecimiento que no logro ubicar, como expositor en la 1ra exposición-feria de la Sociedad Rural de Unión, Bell Ville. En el mapa Córdoba 1924 figura la estancia San Isaías de S. y M. Gil en el mismo cuadrante en el que anteriormente se ubicaba Monte del Medio. En el registro 2, 1918, folios 1 y 50v, Martín Gil y su madre Secundina M. de G. 'constituyen' hipotecas de primer y segundo grado a favor del Banco Hipotecario Nacional y el Banco de la Nación; en el mismo registro y año, folio 24 confirieron un poder especial a <sup>311</sup>Alejandro de Chapeaurouge (\*1871-+1941)<sup>M22</sup>. Los Anuarios Kraft 1919, 1924 y 1929, listan La Isaías, Bell Ville, de Martín Gil. V. Rodríguez, Estación Ordóñez, p. 34 dice que, alrededor de 1930 se supone, Martín Gil y Clara Wergneguer (=Wegener), fueron los dueños de El Piquillín pero esto se debe a un equivoco<sup>F25</sup>. Sáenz, nota 253a dice 'le perteneció hasta hace pocos años, es decir hasta alrededor de 1940, al popular hombre de ciencia don Martín Gil'. El mapa Igm 1950 marca una escuela colonia El Piquillín dentro del cuadrante noroeste de la suerte F22.

Paréntesis: En Herrero, Índice Biográfico, el dr. Isaías Gil (\*1843, Córdoba-+1889, Buenos Aires, °1868, Secundina Martínez Carranza, \*1849, Córdoba) figura como abogado y hombre público. Según Lazcano Coldrero, Linajes Córdoba, p. 225 hubo cuatro hermanos Gil-Moyano: Julián<sup>N30</sup>, Isaias, aquí tratado, Juan Bautista<sup>F25</sup>, y Zacarías Gil<sup>arr,F25</sup>. Isaías Gil, abogado fue defensor de menores y pobres en Córdoba, en Santa Fe fue juez y profesor de derecho. Vuelto a Córdoba fue ministro de los gobernadores Miguel Juárez Celman, 1880-1883 y Gregorio Ignacio Gavier, 1883-1886 (\*1838, Córdoba, hijo de Henry G., pintor miniaturista \*1811, Flandes, comparar H29) y de Marcos Juárez (1889-1890) y autor de varias leyes, entre ellas de una modificación del Código Rural provincial aprobado en 1885: Ferrero, Colonización, p. 72. Falleció tempranamente a los 43(?) años siendo diputado nacional por Córdoba. Según Demo, Ordóñez, p. 210, Herrero, Índice Biográfico y Paolantonio y Minniti, Obsevatorio, p. 103, su hijo (Juan) Martín (Rafael) Gil (\*1868, Córdoba-+1955, Buenos Aires, °1893, Ernestina Centeno, \*1869, Córdoba): website saguier tomo v; sería una parienta, una hermana? de Felipe Centeno<sup>F83?</sup> y una hija? del Andrés Centeno mencionado arriba), fue bachiller del Colegio de Montserrat, fue en 1900 miembro fundador de la Sociedad Rural de Córdoba. Fue político y escritor cordobés divulgador científico y de dudosas predicciones meteorológicas, estudió abogacía en Buenos Aires, fue senador provincial 1924-1926 fue diputado nacional y ocupó varios cargos públicos y miembro de la Academia de Ciencias de Córdoba, se dedicó al campo, es autor de un libro Prosa Rural; en 1895 fue censado estanciero en el departamento Unión,

pedanía Bell Ville, zona rural, junto a su esposa, un hijito, su madre viuda, y un (cuñado?) Carlos Centeno (\*1873), también estanciero. Desarrolló un intenso interés por la astronomía –existe una carta 1886 de Sarmiento a Martín Gil sobre este tema; mantuvo por algún tiempo un observatorio astronómico particular y promovió la construcción del observatorio de Alta Gracia<sup>G26</sup>– y la meteorología contribuyendo al diario La Nación y otros, y publicando libros sobre esos temas. Fue ministro de obras públicas bajo el gobernador R. J. Cárcano<sup>C81</sup>. La revista Caras y Caretas, 11.3. 1905 incluye una caricatura de Martín Gil manejando un telescopio. Fue ministro de obras públicas, diputado y senador, provincia Córdoba. En 1915 Gil fue propuesto para reemplazar al dr. Walter Davis en la dirección de la Oficina Meteorológica Argentina pero debido a críticas no lo hizo. En 1930-1932 ocupó la dirección de la Oficina Meteorológica y fue profesor en el Colegio Nacional de Buenos Aires: Paolantonio, 2009; Anónimo, Quien es quien 1941. Los 6 hijos de Martín Gil fueron entre otros: Ernestina (G. de Anadón), Florencia (G. de Jones), Isaías M. y Martín Dionisio: Quién es Quién 1955 y Paoloantonio, Martín Gil; hay sin embargo un considerable entrevero acerca de los parentézcicos entre los varios Gil.

La **estancia La Constancia** ocupa el cuadrante suroeste de la suerte F22, situado apenas al noroeste del pueblo Ordóñez. La estancia no figura en el mapa Sama 1876 ni tampoco en los mapas Revol-Galíndez 1883 y Warner 1898. V. Rodríguez, Estación Ordóñez, p. ?? sugiere que el campo de 27.000 hectáreas –realmente solo fueron unas 2.700 hectáreas?– le fue otorgado al general Victoriano Rodríguez por su actuación contra los indios, ver Walther, Conquista, p. 499. Pero eso no es creíble ya que en todas las otras fuentes, por ejemplo el mapa Chapeaurouge 1901, el terreno que se convirtió en La Constancia figura como siendo de Isaías Gil o sus herederos. Como veremos mas adelante bajo la suerte F25, es mas bien que el general Victoriano Rodríguez y un yerno suyo le compraron un campo al Carlos A. Diehl que enseguida mencionaremos. Es el caso sin embargo que en 1903 el gobierno de la Nacion le transfirió ‘un dominio’, donde?, a Victoriano Rodríguez: protocolización, registro 4, folio 296; hubo varias tales transferencias en esa época que podrían tratarse de campos en el sur de Córdoba, ex-colonias nacionales<sup>Mini</sup>.

En 1900 Secundina y Martín Gil le vendieron, ver registro 1, escribano Ramón E. Brandán, folio 793v y 804 (protocolización) un campo, unas 2.700 hectáreas por unos 10 pesos la hectárea. a Carlos A.(lejandro) Diehl<sup>An138,C81, E87,H29,I73</sup> (\*1855, Brasil-+1920, Buenos Aires o Mar del Plata, ∞1888, Isabel A.(Itgelt)<sup>YDra</sup>, \*1858-+1935) según la guía Hombres 1917 y Herrero, Indice Biográfico, descendía de una familia de origen alemán-alsaciano, que había emigrado a Brasil, Uruguay y Argentina –una ponchada de Diehls luteranos originarios de Barr, Alsacia vivían en Buenos Aires entre 1830 y 1843: Schmidt, Geschichte, p. 266– se educó en Bruselas y Brujas, Bélgica, fue hacendado, director de Estancias y Colonias Curumalán<sup>G62</sup> y de las Estancias Ernesto Tornquist<sup>An16,F22,G27,G26,M1,YDra</sup>. Fue dirigente de la Sociedad Rural Argentina 1888-1910 y actuó como jurado en las exposiciones de Palermo. Fundo en 1905 el pueblo América, partido Rivadavia, provincia Buenos Aires. Poco después de 1900 Diehl formó una sociedad a medias con Eduardo Devrient<sup>abj</sup>. En la mensura judicial 1902 de La Esperanza<sup>G131</sup> y Las Vacas<sup>arr</sup> se menciona como colindante en 1902 a Carlos A. Diehl, La Constancia, representado por E.(duardo) Devrient. En el mapa Peralta 1905 La Constancia –un casi-cuadrado suroeste de la suerte F22 al que le resta en su rincón sureste la estancia Las Vacas de Lepage– sigue siendo de Diehl y Devrient. Todavía figura como de Diehl y Devrient el atrasado mapa Córdoba 1924. Sin embargo, como lo relata Devrient, él pasó a ser el dueño único (ver abajo) de la La Constancia alrededor de 1902, Diehl vendiéndole su mitad del campo por 15 pesos la hectárea. El semanario Unión 24.9. 1908 lista a Eduardo Devrient, La Constancia, como expositor y como jurado para caballos de tiro y vacas lecheras en la 1ra exposición-feria de la Sociedad Rural de Unión, Bell Ville de ese año. En 1908 Eduardo Derrien (=Devrient) es nombrado miembro ad honorem de la comisión de caminos del departamento Unión de la que es presidente Juan Benitz<sup>G61</sup>: Leyes 1908, p. ?. El mapa Registro 1912 tiene al cuadrante suroeste de la suerte F23 incluyendo a la parte correspondiente de la suerte F85<sup>arr</sup> como La Constancia de Eduardo Devrient. El Anuario Kraft 1908 lista a Eduardo Devrient, ganadero, La Constancia, Bell

Ville; los Anuario Kraft 1913, 1919, 1929 y 1935 listan bajo Ordóñez a Eduardo Deorient (=Debrient =Devrient), establecimiento ganadero La Constancia, lechería y cremería; también figuran quesos La Constancia. Acerca de una propiedad de Devrient inmediatamente vecina a Ordóñez, ver F25.

Acerca de las tempranas actividades de E. Devrient me ha llegado la siguiente noticia del Centro de Estudios y Documentación de la Inmigración de Habla Alemana en Argentina: ‘Extracción de agua dulce en las pampas. En nuestro Boletín I, N°2 (mayo 2014) referimos lo siguiente: a comienzos de los años 1890 el inmigrante alemán Eduard Devrient, autor de un temprano testimonio de vida –que se está por publicar en castellano en el Cuaderno del Archivo IV, N°8 (2020)– trabajaba en el campo cerca de Bragado como peón. Se usaban pozos cavados y había que dar agua a los vacunos desde estos pozos. Escribe: Lo peor de este trabajo era juntar el agua para el ganado. Por medio de un aparato tenía que subir balde por balde para unas 200 reses. Un trabajo pesado que me lastimaba las manos con el roce. Los baldes se extraían subiendo el balde con ayuda de una cigüeña (ver Saubidet 1962); todavía no se conocían entonces en el país los molinos de viento que extraen el agua de pozos perforados.’

La Constancia le siguió perteneciendo a Devrient hasta 1935 cuando la vendió a Ángel Rodríguez –sería este un descendiente del general Victoriano Rodríguez<sup>F25,G65</sup>, o un hermano de Deodora Rodríguez<sup>G62?</sup>– con Devrient continuando como administrador hasta 1936. A. Rodríguez falleció en 1937; en los Anuarios Kraft 1941, 1945, 1952 y 1958 figura la sucesión de Rodríguez, ganadera, La Constancia, Ordóñez. El casco de La Constancia figura en el mapa Igm 1950; el plano De Santi 1966 lista como dueños de las 2.654 hectáreas a Roberto I. y E. R. Rodríguez, quienes presumiblemente eran descendientes de Ángel Rodríguez. Estos dos señores llegaron allá por el año 1953 a la estancia La Maya<sup>G26</sup> en una camioneta blanca con la marca de hierra de La Constancia impresa sobre las puertas, un detalle que a mi me gustó pero que a mi padre cuando le conté le pareció cursi. Estando sin embargo mi padre enfermo en cama, yo (17 años) los atendí y les vendí dos toros Aberdeen Angus p.p.c. (=puros por cruza) a elección dentro de un lote de unos 12, creo acordarme que por 2.000 pesos cada uno. Actualmente (2001) La Constancia, unas 3.000 hectáreas, es de La Palmina, Ordóñez, una compañía perteneciente a la familia del recientemente fallecido Alfredo Pulenta según información proveída 2003 por Germán Dabat, Ordóñez. Demo, Ordóñez, p. 215 agrega que Devrient, al que conoció como niño, había dedicado La Constancia a una producción agraria muy variada, lo que un nieto de Devrient, Roberto Brendel me ha recalado en una reciente (2007) comunicación. Demo añade que los hermanos Pulenta operan un tambo muy moderno con una producción diaria de 30.000 litros de leche. Tanto Demo como Rodríguez<sup>arr</sup> asumen que Devrient vendió su estancia para retirarse a Alemania pero eso como veremos no fue el caso. Ver también [www.Caminos y Pueblos, Ordóñez](http://www.Caminos y Pueblos, Ordóñez).

Paréntesis: Mi primera suposición de que el nombre La Constancia de la recién tratada estancia podría derivarse de Konstanz, Alemania, ciudad en la que actualmente (2022) resido y en la que hoy día viven personas de apellido Diehl, no parecía ‘cuajar’ ya que la primera persona de ese apellido recién se habían afincado en Konstanz en 1905 y porque que aparentemente nunca habían vivido personas de apellido Devrient en esta ciudad según unas guías urbanas de la época que consulté en los archivos municipales. Sin embargo, en Herrero, Índice Biográfico encontré a Eduardo Devrient (\*1868, Constanza, Alemania-<sup>+</sup>1955, Buenos Aires), pintor, hizo viajes de estudios por Suiza, Italia, Paraguay y Argentina, se radicó en la Argentina en 1890, exhibió sus obras en 1944, 1945 y 1946 en Buenos Aires, en la Galería Müller como descubrió mi hermana Antonia en la Biblioteca del Museo Bellas Artes, Buenos Aires. Un website devrient reveló que además hubo un Eduard Devrient (\*1801-<sup>+</sup>1877), un muy famoso actor y después un conocido director de teatro que actuó en Berlín, Dresden y Karlsruhe, Alemania perteneciente a una extendida y célebre familia de artistas; en Karlsruhe, incidentalmente, promovió la música del entonces todavía poco conocido compositor Richard Wagner (\*1813-<sup>+</sup>1883). Mi prima Muni Hammerschmidt de Catalán, La Rioja, a seguido ubicó a su amiga Brigitte Brendel de Guglielmetti, Sao Paulo / Río Cuarto, una nieta del Eduardo Devrient ‘argentino’ que respondió diciendo que su abuelo había publicado una autobiografía en alemán

titulada '70 Jahre' (= Setenta Años), que había sido un soñador y un artista, que había perdido mucha plata, que al final solo le había quedado una casa en Florida, suburbio de Buenos Aires y de que ella poseía muchos cuadros suyos. Al libro, publicado en 1939 lo hallé en la biblioteca de la Universidad Hamburgo: el ejemplar contiene una dedicación manuscrita 'al gran entendido de las artes, señor Müller' datada 1941. Del Eduard Devrient teátrico, por otra parte, hallé un volumen de cartas suyas en la biblioteca universitaria local. Estas cartas aclararon entre otras cosas que E. Devrient, abuelo funcionó, al servicio del gran duque de Baden, aunque residente en Karlsruhe, la capital del ducado, como superintendente del teatro de Konstanz –que ediliciamente hablando, es hoy-día (2007) el más antiguo teatro de toda Alemania que sigue funcionando como tal y que frecuento (cuando no circula la peste 'corona'!) con mi esposa: incluye un amable bar en el foyer– y que ubicó a su enfermizo hijo Richard Phillipp D. (\*1836-+1880), ingeniero naval y su mujer en Konstanz –donde el gran-duque de Baden tenía una pequeña flota lacustre falta de atención: algunos años antes se había hundido un vaporcito Karlsruhe bajo dudosas circunstancias– lugar en el que nació y se crió Eduardo D., nieto. Este último recuerda en su libro haber jugado al escondite en el Konzilhaus, el edificio donde se reunió el concilio papal que en 1415 decidió quemar por hereje al reformador protestante checo Jan Hus, pero que en los tiempos de Eduardo D. servía de granero; hoy-día (2005) funciona como sala de conciertos y salitas de exposición.

Incidentalmente, el apellido Devrient suena mas francés que alemán, y de hecho lo es. Los antepasados eran hugonotes<sup>133</sup>, es decir protestantes calvinistas franceses, que después de ser perseguidos por Catarina de Medicis, reina madre regenta de Francia y ser víctimas de una matanza en la noche de San Bartolomeo 1572, fueron recién protegidos en 1598 por el edicto de Nantes promulgado por el rey Enrique IV de Francia –este rey, que apelado de Navarra a su vez era un protestante convertido al catolicismo– hasta que el rey Luís XIV de Francia levantó el edicto en 1685. Muchos hugonotas se refugiaron entonces en Alemania, pero ver J33, donde tuvieron fama de ser muy industriosos y muy cultos. El bachillerato Eduardo Devrient, nieto, lo hizo en Karlsruhe a donde se había retirado su enfermo padre. Al fallecer este de tuberculosis, Eduardo a pesar de su afición a llegar a ser un artista pintor, entró de aprendiz en un banco en Neuchatel, Suiza. A través de un amigo suizo trabó algún contacto con Máximo Fernández, a la sazón cónsul argentino en la vecina ciudad Ginebra pero por lo demás un gran estanciero en la Argentina: una estación cerca de Bragado, Buenos Aires lleva su nombre: Udaondo, Estaciones, p. 123. En 1890, después de que también había muerto de tuberculosis su madre, Devrient se embarcó con su amigo en Le Havre, Francia en el barco francés Dom Pedro, bautizado sin duda en honor del emperador brasileño, hacia Buenos Aires. Al poco tiempo de arribar se ubicó como chacarero en la estancia La Matilde, Bragado, propiedad del dicho M. Fernández quien estaba empeñado de crear una colonia suiza con vacas lecheras, quesería y todo, incluyendo mismo las montañas alpinas?. Eduardo D. después de algún tiempo pasó a ser inspector/contador de La Matilde, oportunidad en la que don Máximo le aconsejó que para su mayor seguridad personal dejara de cargar revólver. En ocasión de una elección, estuvo presente en las vísperas de una refriega 1894 en Bragado, provincia Buenos Aires, entre los 'vacunos' (boinas coloradas =conservadores) y los 'radicales' (boinas blancas) en la que Carlos Costa, dirigente de los primeros resultó muerto y Aparicio Islas, dirigente de los segundos resultó herido.

En 1895 Devrient viajó a Europa cuidando, para abaratar su pasaje, un transporte de 400 novillos al pie fletados a Liverpool por la compañía exportadora (Daniel) Kingsland y Cash (=Anglo-Argentine Livestock and Produce Company; Mulhall Handbook 1869, p. 114, dice que A. Baillie y P. Barry habían obtenido la primera concesión para exportación de vacunos y ovinos al pie a Inglaterra y Francia; Sáenz, nota 276bis, agrega que los transportes comenzaron ya en 1868; en 1900 Inglaterra cerró, a causa de la fiebre aftosa que traían, la importación de vacunos al pie: Landaburu, Irlandeses, p. 60); hasta esa fecha este tipo de envío todavía representaba el 42% de las exportaciones argentinas de carne: Guignard. Pampa, p. 317. El River Plate Sport and Pastime 16.6. 1898 reporta que K. y C. transportaron 30.000 vacunos 124.000 ovinos con destino a Londres y Liverpool en el primer semestre del mismo año usando 129 vapores. El Review River Plate 10.2. 1905 especuló que

posiblemente se reabrirían próximamente los puertos ingleses a este tipo de importación. Hacia 1900 Daniel Kingsland (∞Jemima May K.) se convirtió en el promotor y gerente de un nuevo frigorífico en La Plata<sup>I41</sup> que abrió en 1902; recomendaba a los productores de ofrecerle novillos mestizos de unos 580 kilos: Bicknell, *Animal Industry*, p. ???. Por lo demás David Kingsland<sup>L8</sup> fue hacia 1900 dirigente del club de fútbol Banfield<sup>I45</sup>.

Devrient trató de organizar en Alemania una compañía por acciones para la explotación de campo en la Argentina pero solo logró juntar un muy escaso capital<sup>J41</sup>. Volvió con el barco italiano (Regina?) Vittoria –Devrient anota que tanto este barco, tal como el Dom Pedro, mas tarde naufragó– y se estableció como chacarero/encargado en la estancia Ituzaingó, San Emilio, Buenos Aires, del mismo Máximo Fernández. En una ocasión, cuando viajando a caballo lo amenazó una tormenta, se amparó en un rancho de una viuda Quiroga, puntana ella, pero viviendo cerca de Carmen de Areco y se enamoró de su nieta Justiniana (apodada Justa) Lanotta (\*1876-+1932, hospital Alemán, Buenos Aires) quién le sirvió unos mates. Seguro que muy calientes: se casaron al poco tiempo y entre 1897 y 1908 produjeron 5 hijas, tuvieron fama de ser muy bellas, y 3 hijos (Ricardo, Dolores, Carmen, Clara, Elisa, Lya, Eduardo y Alfredo D.).

Cuando Eduardo Devrient compró 2.000 ovejas a la estancia San Luís, San Emilio, estación Chancay, FC.P., provincia Buenos Aires lo conoció al administrador, y al parecer después dueño, Carlos A. Diehl<sup>arr</sup>, concuñado de Ernesto Tornquist<sup>G25, YDra</sup> (\*1855, Brasil-+1920, Buenos Aires, Isabel Laura Altgelt Tornquist, \*1858-+1935; el abuelo (Augusto?) Diehl provenia de Alsacia, →1824, Argentina); supongo que anteriormente Tornquist era el dueño de la estancia San Luís. Este último, brevemente educado en Krefeld, Alemania, fue un famoso banquero, comerciante y hacendado de padre norteamericano pero de una familia originalmente proveniente de Hamburgo, Alemania (Georg Peter Ernst Tornquist, ∞Rosa Camusso Alsina; en 1863 era jefe del hotel de inmigrantes, Buenos Aires, un edificio octogonal donde hoy se emplaza la estación Retiro (=Presidente Perón) del FC.N.G.B.M.=FC.C.A.; en estos hoteles, nota bene, no se les brindaba asilo a los inmigrantes árabes, musulmaes, sobre todo sirio-libaneses que huían de la dominación turca, eran ‘herejes’!): Mulhall, *Handbook*, 1863, p. ??), que en 1858 entró a trabajar en la firma Altgelt, Ferber y compañía, Buenos Aires, ver K81 acerca su origen, se casó en 1872 con su sobrina, la hija Rosa Laura María Altgelt (\*1856-+1928) del dueño (Adam) Carlos Adolfo A. (\*1829, Krefeld, Alemania-+1905, Buenos Aires, ∞Laura Micaela Tornquist) y rebautizó la firma E. T. y cía. Formó una compañía que compró en 1902 la Curumalan (=Curumalán=Curumalal) Land Company<sup>G27</sup> cuando esta estuvo en dificultades por la quiebra de E. Casey y la casi-quiebra del Banco Baring, Londres, ver Lloyd, *Impresiones 1911*, p. ?? y Nini. E. Tornquist fue representante del siderurja armamentista alemán Friedrich Krupp<sup>BII</sup> pero cuando medió en 1902 un acuerdo de paz entre Argentina y Chile, eso le valió el despido: Krupp estaba naturalmente mas interesado en la guerra que en la paz. E. Tornquist tenía una mansión-quinta en la esquina Olleros y Luís María Campos, Belgrano, Buenos Aires. Hacia 1950 era propiedad de una familia Blaquier; a Miguel Nottebohm<sup>I30</sup> y a mí nos encantaba explorar el parque y el palacete colándonos clandestinamente por un hueco de la reja circundante; hoy día (2005) el terreno es ocupado por un nuevo y bastante mediocre edificio: la embajada alemana.

Cuando en 1900 Diehl compró a Secundina y Martín Gil la estancia La Constancia, Ordóñez, le ofreció a E. Devrient hacerse socio, etc.: ver arriba. Incidentalmente, según Careño, *Estancias*, p. 217 hubo un hijo de Carlos A. D., Adam (=Adán) Diehl (\*1882, Buenos Aires-+1953, Buenos Aires), amante de las bellas artes –concuñado de Ricardo Güiraldes, el autor de *Don Segundo Sombra* quién en París era su mentor– y muy conocido porque en 1929 construyó un famoso y todavía existente (2006) hotel Formentor en Mallorca. Por unos pocos años fue esposo de Delia del Carril, hija de estancieros bonaerenses: un pariente suyo, Benigno del Carril propagó en 1892 en los *Anales de Sociedad Rural*, Buenos Aires el sistema del ‘alfalfamiento’<sup>Btt, H28</sup>; la luna de miel Adán y Delia, eligiendo el destino al ‘tuntún’, la pasaron en Alaska!. Mas tarde Delia, de sobrenombre Hormiga, fue por muchos años musa y esposa del poeta y premio Nobel (1971) chileno Pablo Neruda.

Divorciada cuando este se ligó a una musa mas jovencita y después su segunda esposa: es la que fugazmente aparece en el célebre filme *El Postino*, 1994, director Michael Radford, falleció a los 105 años de edad en Santiago de Chile: website varas formica neruda.

En su libro *70 Jahre*, Eduardo Devrient describe que La Constancia cuando la adquirieron ya estaba cercada y dividida en unos 10 potreros con alambrados de siete hilos, seguro que ‘cinco lisos y dos de púa con claros de 13 metros entre postes de quebracho, y cada claro provisto con 7 varillas de ñandubay’. Lo primero que hicieron los nuevos dueños Diehl y Devrient fue arar y sembrar alfalfa. Después poblaron la estancia con hacienda, especialmente con novillos a engordar para frigorífico. Describe el problema de que el agua de napa a unos 5-6 m de profundidad era algo salada y que novillos traídos desde la provincia Buenos Aires por ferrocarril a Etruria<sup>H67</sup>, acostumbrados al agua dulce, se negaron a beberla y más bien prefirieron morir de sed durante un gran calor de verano. Y también que las garrapatas que trajo una tropa de vacunos comprada a Emilio (D.) Ortiz<sup>B4</sup> y procedente de San Jorge, Santa Fe<sup>G26</sup>, arriada por pajonales bajos cercanos a El Fortín<sup>An111</sup> infectan la hacienda con tristeza, problema que vencieron a fuerza de bañarla con garrapaticida: todavía no existiría la vacuna contra esta enfermedad. Crió cerdos, tuvo hasta 3.000 chanchos, y gallinas y estableció una cremería con quesería.

Es llamativo de que en su recién mencionado libro, Devrient no menciona para nada habiendo sido brevemente dueño hacia 1910 de la colonia La Internacional, unas 15.000 hectáreas<sup>Byy</sup> y que al parecer la tuvo que prontamente dejar al Banco Hipotecario Nacional, ni tampoco a la estancia La(s) Rosita(s)<sup>E21</sup> de la que también fue temporario propietario hacia 1915. Siempre falto de capital, describe en detalle el afano de obtener hipotecas –menciona que una se la consiguió (Francis) Higham<sup>H28</sup>– y créditos y los apremios al tener que redimirlas/los. Solo el Banco de la Nación y el Banco Alemán Transatlántico mantenían sucursales en Bell Ville en 1908: *Almanaque Sundt*, p. 186. La escasez de bancos preparados de darles crédito a largos plazos a los ganaderos, y menos aún a los agricultores, es documentado por Ferrero, *Gringa*, p. 45. Devrient menciona en ese contexto a Juan Benitz<sup>G61</sup> como un muy respetado señor de gran confianza que se desempeñó como presidente del Banco Agrícola Comercial, Bell Ville establecido en 1910 a iniciativa de Hugh (=Hugo) Miller (gerente) y Enrique Carlomagno<sup>Bww,CBellV,F22,H70,I75</sup> (vicepresidente, después lo fue Juan Canale<sup>E86</sup>), ambos de Bell Ville, ver website john benitz, por los hacendados de la zona en base de un crédito que obtuvo el gerente Miller de bancos ingleses, con un divertido inglés Diego (K.) Hawes<sup>E87</sup> –un pariente del Eduardo Hawes con campo en el partido Nueve de Julio, Buenos Aires ?; un Eduardo C. Hawes figura vendiendo terrenos en la provincia Córdoba en 1889, registro 1– como accionista que mas tarde se replegó a Inglaterra, probablemente para tomar parte en la guerra 1914-1918, dejándoles a los demás accionistas una deuda de 20.000 pesos y un automóvil amarillo canario. Acerca de otros accionistas ver Massei, *Estancia San Jorge*, p. 9 y *CBellV*. Hugo Miller, sería un descendiente de Juan B.(autista?) Miller<sup>F22,H68</sup> ?, tal como E. Devrient y J. Benitz, figura como miembro fundador en 1907 del Club Social de Bell Ville y en 1912 como miembro de la Sociedad Rural de Bell Ville: Foglia, Benitz, p. 120; Ferrero, *Colonización*, p. 154 dice que la Sociedad Rural de Unión, Bell Ville se re-fundó en 1908 designándose presidente a Hugo Millar (=Miller)<sup>F98,CBellV</sup>; efectivamente en el Centro Histórico, Bell Ville existe una copia de una carta con un membrete Sociedad Rural de Unión, datada 1908, dirigida al ministro de Gobierno J. D. Garzón Macedo, Córdoba invitándolo a la primera exposición feria y firmada por Hugo Miller, presidente; de hecho el mismo José Lloret, Bell Ville, 2009, me informó que la Sociedad Rural de Bell Ville (o Unión ?) la fundó Benjamín Sastre<sup>F23</sup> ya en 1895 adquiriendo la Sociedad su personería jurídica en 1905 y que en 1908 se reorganizó en antelación a la mencionada primera exposición-feria. Será el mismo que Hugh Miller (\*1860, Escocia, ∞Agnes (=Inés) Meikele, \*1872, Inglaterra), ‘bank manager’, de hecho gerente del Banco Anglo-Argentino que se convirtió en el Banco Anglo-Sudamericano después de fusionarse con el Banco Tarapacá y Argentino (o Londres; de este último banco eran accionistas Bunge y cia.<sup>K81</sup>); la sucursal Río Gallegos, Chubut del banco fue asaltada por los pistoleros norteamericanos Butch Cassidy y Sundance Kid<sup>YDra</sup> en 1905. Hugo Miller, quien nada tuvo que ver con ese episodio,

residente en San José de Flores, Buenos Aires, aparece bautizando en 1896 a un hijo en la iglesia Saint Andrews, Buenos Aires. El Anuario Kraft 1908 todavía lista a Hugo Miller, gerente, Banco Transatlántico Alemán, Bell Ville. En una comisión de damas pro-hospital, semanario Unión 4.5. 1908, figura como presidenta una Inés M. de Miller y en una análoga comisión de varones figura como presidente Hugo M.: mismo semanario 18.6. 1908. El Banco Agrícola Comercial –Villarroel, Bell Ville, p. 404 lo llama Banco Comercial– terminó intervenido alrededor de 1915 por el Banco de la Nación y hubo que liquidarlo, particularmente por la trágica desaparición de Juan Benitz, el alma de la empresa, al año siguiente<sup>G61</sup>. Parece que el banco tenía en ese momento posesión de las estancias El Transvaal (de los Roldán<sup>D105</sup>) y La Granja (de Juan Roldán Mendoza (\*1873, Villa Nueva-<sup>+</sup>1953, <sup>∞</sup>1896, Bell Ville, Mercedes Romualda Sastre, \*1873, Rosario, hija de Pastor Sastre<sup>E21</sup>), Bell Ville, según los Anuarios Kraft 1908 y 1913; La Rural 1912 tiene a Juan Roldán Mendoza, La Granja, Bell Ville. La Compilación Leyes 1908, p. ?? anuncia el nombramiento de Juan Roldán, entre otros, como vocal de un jury (=jurado) de reclamos acerca de la contribución directa, departamento Unión; el semanario Unión 24.9. 1908 lista a Juan Roldán, La Granja<sup>F121</sup> como expositor, jurado de bovinos gordos y rematador(?) en la 1ra exposición-feria de la Sociedad Rural de Unión, Bell Ville). El English Yearbook 1914 que lista Bell Ville como teniendo sucursales del Banco de la Nación, del Banco Transatlántico Alemán, también menciona al Banco Agrícola Comercial<sup>CBellV</sup>; de este listan a Juan Benitz, presidente; Hugo (=Hugo) Miller<sup>arr</sup>, gerente y H. H. Leng<sup>M16</sup>, síndico, capital 1.000.000 pesos.

Durante la guerra mundial de 1914-1918 al campo argentino todavía le andaba económicamente medianamente bien. Devrient menciona gananciosos negocios a medias con su vecino y amigo (Guillermo) Bothamley<sup>G62</sup> comprando novillitos a 80 \$ y vendiéndolos engordados 3 meses más tarde a 190 pesos pero en 1922 hubo una caída de precios y, después de un repunte entremedio, otra caída más en 1930. Por algún tiempo Devrient logra aguantar a esta última crisis, gracias a unos decretos del presidente (general) Agustín P. Justo (1932-1938) que prorrogaban los plazos de vencimiento de créditos e hipotecas, hasta que algo mejoraron los precios del campo y logró vender La Constancia por 220 pesos la hectárea en 1935. El dato en Rodríguez, Ordóñez, p. 34 de que Devrient volvió a Europa alrededor de 1927 después de vender La Constancia a sus cinco inquilinos es claramente incorrecto. Anteriormente Devrient había comprado un campo de 8.000 hectáreas en Entre Ríos para que lo administrara su hija Carmen, su marido Paul von Hartmann falleció temprano, pero esta no logró pagar una hipoteca y el campo volvió a los anteriores dueños Urquiza-Anchorena<sup>D101,An17</sup>. De allí provenía Ramona, una criadita que más tarde, ya fallecida doña Justa, parece haberse convertido en algo así como la ama de casa en La Constancia hasta que algo la ofendió y se volvió al pago. Devrient también compró una estancia Pozo de las Raíces, San Nicolás de la Punilla, San Luís, unas 2.000 hectáreas. A esta última se dedicaron sucesivamente su yerno Rennekampff y su hijo Alfredo. Su otro yerno Walter Brendel se hizo cargo en 1935 y fue el que finalmente canceló una hipoteca que Devrient, padre había contraído con Christian Altgelt<sup>YDra</sup>, cuñado de C. A. Diehl, tal que en 1948 la estancia Pozo de las Raíces, no debe confundirse con un pueblo cordobés Pozo del Molle<sup>G26</sup>, pasó a ser suya. Alfredo D. por algún tiempo previo había arrendado una parte de una estancia Monte de Tigre cerca de Laboulaye, Córdoba, campo que en 1945 fue comprado por la Eden Sociedad Anónima de los hermanos Eichhorn<sup>abj</sup>. Devrient describe viajes y permanencias con su familia en Europa. En uno de ellos su primo Karl Devrient, que lo había seguido a la Argentina alrededor de 1892, le hace de reemplazante en La Constancia. Eduardo D. menciona a la esposa Fortunata de Karl (Carlos) D. y por lo tal este es el Devrient del que José Lloret, Bell Ville, dice (2004), de acuerdo a una entrada en el registro civil de esa ciudad estaba casado con Fortunata Llanos. Un hijo Rodolfo de ellos falleció en 1913 y Fortunata (=Tunita) D. misma falleció en 1918, ambos encontrándose sepultados en el cementerio de Bell Ville (comunicación 2005 de María Inés Malharro, San Isidro). El padre Karl D. y dos otros hijos todavía vivían en Buenos Aires alrededor de 1940. En uno de los viajes a Europa en 1905 Eduardo D. llevó, acompañado por su capataz Romualdo Menéndez a su hijo Ricardo (=Rico) –nacido mentalmente lisiado por caerse la madre Justa embarazada de un sulky cuando se le disparó el caballo– para internarlo en Alemania. Romualdo, apenas de vuelta en La Constancia falleció ‘del

corazón' en una cuadrera que se corrió en Ordóñez. En 1904 como preparativo al viaje (?) otorgó un poder general, sería a Carlos Devrient<sup>arr</sup>: registro 2, folio 162; para financiar el viaje hipotecó el campo al Banco Hipotecario Nacional: mismo registro, 1905, folio 72; antes, se supone, la Sociedad Anónima Industrial y Pastoril Belga-Sudamericana canceló una hipoteca a cargo de Eduardo Devrient: registro 2, 1905, folio 68.

En 1912 Eduardo Devrient viajó con toda su familia a Alemania; como preparativo para este viaje volvió a hipotecar el campo al Banco Hipotecario Nacional: registro 2, 1911, folio 97v. Pero en 1914 volvió solo a la Argentina obligado por el fracaso del Banco Agrícola, Bell Ville; por la guerra no pudo regresar a Alemania hasta 1918. Solo entonces toda la familia viajó de vuelta partiendo desde Trieste, Italia con un barco del Lloyd Adriático. Con ellos vino el prometido de la hija Dolores (=Lola), el ingeniero Paul Jochum, que por algún tiempo sería un socio chacarero de Devrient en La Constancia. Al ralearse el alfalfa alrededor de 1920 la tierra nitrogenada por la leguminosa se prestaba para el cultivo de cereales y maíz. En 1924 sobre la base de una letra de crédito por 50.000 pesos del Banco Alemán viaja con su familia por Europa gastando allí unos 25.000 pesos. Devrient asistió a clases de pintura en la academia inglesa de arte en Roma. Después de vendida La Constancia en 1935 se dedicó a la pintura; acerca de otros pintores ver E96, G62 y H29. Su hijo Eduardo siguió la carrera de militar, salió siendo campeón de polo militar<sup>131</sup> y parece que llegó a ser general. Mi prima Muni Catalán, La Rioja agrega (2006) que en su casamiento dos de las hijas de Eduardo Devrient se reencontraron con mi padre Pablo Delius: Walter Brendel, marido de Lisa D. y padre de Brigitte y Roberto B. como jovencito había casualmente sido su aprendiz en la estancia Fortín Nelson<sup>G26</sup>. Además resulta que mi hijo Toby<sup>ZNotas</sup>, siendo huésped de los Catalán, visitó el casco de la estancia Pozos de las Raíces perteneciente a los esposos Guglielmetti donde en una fiesta tocó el saxofón y presencié un partido de pato. Eduardo Devrient, padre pasó a residir con su hija Dolores en Florida<sup>arr</sup>, Buenos Aires, barrio en el que el presente compilador cuando colegial, también vivió por unos años. Lya D. (\*1905, La Constancia-+1981, Córdoba) se casó en 1926 con un Constantino (=Konstantin) E.(del) von Rennenkampf (\*1900, San Petersburgo, Rusia-+1983, La Falda, →1920, Argentina) quien después de administrar Las Raíces<sup>arr</sup> por algún tiempo, pasó alrededor de 1935 a ser gerente del hotel Edén, La Falda, sierras de Córdoba. Allí se nucleó un notorio grupo nazi al que también perteneció mi tío Guillermo Hammerschmidt<sup>G26</sup>, a la sazón vicecónsul alemán en la ciudad Córdoba y criador de nutrias no lejos de esa ciudad: Catalán, Cuando llegamos, p. 33. Cuando mi esposa Ute y yo pasamos unos días en La Falda en 1992, el hotel Edén era solo una ruina pero en uno de los antiguos salones se había instalado un algo romántico bar Edén que solíamos frecuentar. Ya en 1905 en el registro 2, folio 148v figura una Sociedad Hotel Eden transfiriéndose a Juan Kurth<sup>K7</sup> y cía., Córdoba, en liquidación. El hotel fue fundado por Robert Bahlcke y su esposa María Krause de B. en 1910. Cantón, Campos Roca, p. 39 menciona a Bruno y Walter Eichhorn, los dueños del hotel en sus mejores pero pardas épocas –pardo era el color de los uniformes de los partidarios nazis; el Anuario Kraft 1935 bajo La Falda incluye un anuncio con una fotografía del hotel: alojamiento con pensión solo 10 pesos diarios!; apenas que no se confiscó como propiedad enemiga en 1945– comprando en sociedad con von Rennenkampff y Alfredo Devrient en 1947 la estancia La Igualdad, Espinillo, cerca de la ciudad Río Cuarto y que antiguamente fuera de los hermanos Alejandro y Julio A. Roca, y vendiéndola en 1973. Alfredo Devrient la administró –hasta aproximadamente 1961 cuando enfermó y tuvo que retirarse a Río Cuarto donde falleció alrededor de 1987– como administrador de La Igualdad; lo sucedió allí hasta que se vendió, Manfredo von Rennenkampff (\*1935, La Falda), hijo de Constantin E. von R.: comunicación 2007 Roberto Brendel, Teneriffa y website von rennenkampff.

Siguiendo hacia el poniente y algo al norte se ubica una pequeña y trapezoidal **suerte 121** que en el mapa Laberge 1865 es listada como propiedad de <sup>1/1</sup>Norberto Sánchez y en el mapa Laberge 1867 figura como estancia La Esquina de Sánchez. En 1826 según Ferreyra, Tierras, p. ?? hubo un remate tierra baldía, N. Sanchez comprando (Los) Hormigueros, departamento Río Tercero Abajo (frontera con los indios), 1 legua cuadrada. En efecto las mensuras 1863 y 1864 referente a la suertes F98 y F22 ya lo tiene a Nolberto (=Norberto) Sánchez<sup>An112,F98</sup> como propietario vecino de un campo que

tiene que tiene que ser este. Primero W. A: Hamilton en 1867, y después R. de Watteville y J. H. Lapage junto con su hermano R. H. Lapage<sup>G131</sup> en 1869 le quisieron comprar –el primero por 2.600 pesos bolivianos y los últimos por 3.600 pesos bolivianos– su legua cuadrada, suerte F121 con un casco bien armado al ya anciano (Norberto) Sánchez pero este no les ‘agarró viaje’: Watteville, Lettres, p. II13 y II62. En 1876 Norberto Sánchez tenía una casa en Bell Ville; Villarroel, Bell Ville, p. 154, menciona a la casa y lo dice ser casado con (María) Aurelia Villarroel; eran los padres de (algo legendaria María) Rita Sánchez (de León)<sup>An112</sup>. Norberto y Aurelia S. figuran entre los hacendados que solicitaron en 1844 al comandante Francisco Rapela la construcción del fortín Algarrobales<sup>An112</sup>: Penna, Alto Alegre, p. 83. Rita S. de León vendió (un campo) a Nepomuceno Rodríguez: registro 4, 1884, folio 11v. El mapa Revol-Galíndez 1883 lista a N. Rodríguez, señora E. Sánchez y W.(=Vicente/a?) Jara<sup>arr</sup> –en 1726 había un escribano de campaña Sebastián Jara: Villarroel, Bell Ville, p. 88– como propietarios de fracciones de la suerte F121. En el mapa Warner 1898 la suerte todavía figura como de Sánchez. En el mapa Chapeaurouge 1901 aparece dividida entre Rodríguez (franja oeste), Sánchez (franja media) y Jara (franja este). En el mapa Peralta 1905 y en el mapa Córdoba 1924 una mitad este de la parte suroeste figura como Monte del Toro de B.(enjamín) Sastre –el nombre le habrá “rebalsado” desde la vecina suerte E21 que entonces era del mismo dueño– y una mitad oeste como de N. Rodríguez; estos Rodríguez deben ser parientes del general Victoriano Rodríguez<sup>F22</sup>. En el mapa Río Achával 1905 la suerte F121 aparece sin ningún rótulo. Existe una mensura judicial aprobada, Unión, número 125, 1909, suerte F121 sección oeste, 2.009 hectáreas, Los Hormigueros, sucesores de N. Rodríguez, dividida de norte a sur en cinco lotes, la **estancia La Granja**<sup>arr,E21</sup> aparece como una sección este de la suerte F121 y siendo de sucesores de Pastor Sastre. El mapa Registro 1912 tiene a lo que fuera la suerte F121 sin numerar, fraccionada y como de personas apellidadas Rodríguez, oeste y Filomena, este. En el mapa Mop 1937, plano Bell Ville sur, la parte oeste de la suerte F121 aparece rotulada Los Hormigueros y parte este La Granja. En el mapa Voz Interior 1938 figura por aquí una colonia Los Hormigueros, ver sin embargo F22.

Mas al sur la igualmente pequeña y trapezoide **suerte 25**, que hoy día incluye a la estación/**pueblo Ordóñez** en su vértice sur, en el mapa Laberge 1867 es de Santiago Temple<sup>H29,E86</sup>. Existe de hecho una mensura administrativa, departamento Unión, número 11, 1964, acerca de la suerte 25, serie A., La Salada, 2.681 hectáreas –el nombre le viene de una laguna La Salada que se centra sobre el esquinero suroeste de la suerte– rotulada propiedad de Santiago Temple. En 1867 Watteville, Lettres, p. II14 ya lo menciona a James Temple como propietario por aquí. Así también lo tiene atrasadamente el mapa Warner 1898. Efectivamente Demo, Ordóñez, p. 209 dice que a la suerte F25 mensurada en 1864, la compró Santiago Temple al fisco el mismo año en remate público. Villafañe, Economía, p. 75, lo lista a S. Temple comprando este campo, algo menos de una legua cuadrada al fisco en 1864: registro 2, folio 148v. En 1866 S. Temple firmó la carta Wehrhan<sup>J32</sup>. Demo agrega que en 1881 Temple vendió la suerte F25 a Isaías Gil y su esposa Secundina Martínez (y Carranza?): registro 1, folio 593v. La mensura judicial aprobada, departamento Unión, número 52. 1898 1.674 hectáreas, Las Saladas, propiedad de herederos de Isaías Gil, declara que Santiago Temple vendió la suerte F25 a Isaías Gil recién en 1885. Sin embargo la mensura 1881, Los Algarrobites<sup>F22</sup>, ya menciona a Isaías Gil como propietario vecino de la suerte F25 y el mapa Revol-Galíndez 1883 también ya lista al dr. Isaías Gil como propietario de la suerte F25. La mensura 1891 de las suertes G62, G88 y G131 tiene la colindante suerte F25 como de Zacarías Gil, hermano de Isaías Gil<sup>F22</sup>. En 1901 Carlos A. Diehl vendió algo a Carlos de la Torre: registro 1, folio 203; en el registro 2, 1906, folio 57v, Eduardo Devrient le otorga a C. de la Torre una escritura de aclaración; a seguido la Sociedad Anónima Industrial Belga Sudamericana representada por Juan Kurth<sup>K7,K37</sup> le cancela una hipoteca a Carlos de la Torre: registro 2, 1906, folio 209. Carlos de la Torre representado por Juan Kurth le vendió un terreno a Eduardo Devrient: registro 2, 1906, folio 47v. En la mensura judicial 1902 acerca de Las Vacas<sup>F23</sup> y La Esperanza<sup>G131</sup>, un Carlos (de?) Latorre, representado por Eduardo Devrient<sup>F22</sup>, aparece como vecino dueño de la punta sur de la suerte F25. Carlos de la T. (\*1856-+1932) era un escribano porteño y un pintor auto-didacta de nota, pariente de Lisandro de la T.; puede que inspiró a Devrient a volver a pintar. En el mapa Chapeaurouge 1901 la suerte es de Gil<sup>F22</sup>. Demo, Ordóñez Imágenes –

un inusual e instructivo álbum gráfico–, p. 85, dice que (Juan) Martín (Rafael =Bautista?) Gil, hijo de Martín G., vivió en Las Saladas. El mapa Peralta 1905 tiene la punta sur de la suerte F25 como Las Saladas –una laguna de ese nombre figura en los mapas Revol-Galíndez 1883 y Chapeaurouge 1901: debe ser la que el mapa Igm 1950 denomina laguna La Isleta– de C.(arlos?) la Torre, una parte media de dos dueños, C. Core (este; el Anuario Kraft 1913 bajo Ordóñez lista como ganadero a un Pedro Core) y M. Santos? (=Salusso?, oeste) y la parte norte de S. y M. Gil. En el mapa Río Achával 1905 figura un lugar Santa Ana (=La Salada, Pueblo Viejo?) en una encrucijada de caminos en el sur de la suerte G25, casi exactamente donde se emplaza el actual pueblo Ordóñez, sin que se nombre a un dueño. Marta Fava, Ordóñez, me informó 2007 que posé una escritura por la cual en 1924 E. Devrient<sup>F22</sup> le vendió a un señor Piñal una quinta, Pueblo Viejo, unos 2.500 metros cuadrados, parte de una superficie mayor, liberada en 1923 de una hipoteca del Banco Hipotecario, propiedad del vendedor por una compra que le hizo a Carlos de la Torre en 1906 (protocolo Unión, 97, folio 88); acerca de otros de la Torre, ver Bvv. El Anuario Kraft 1908 y La Rural 1912 listan a Isaias (e Isaac) Gil, ganadero, Las Encadenadas, Bell Ville. Según la mensura 1909 de la vecina suerte F121 por lo menos el norte de la suerte F25 era de sucesores de J.(uan) B.(autista Gil). Rodríguez, Ordóñez, p. ?? menciona una estancia La Clara como de Martín Gil y Clara Wegener (=Wegner) y agrega que los sucedió el dr. Juan Bautista Gil, un médico que aparentemente ‘detuvo’, con medidas de higiene se supone, la cólera en Mendoza y que en 1877(?) fue decano fundador de la facultad de medicina, Córdoba, médico de los presidentes Roca, Sarmiento y Juárez Celman: Demo, Ordóñez Imágenes, p. 89, libro que también contiene fotos de los personajes Gil y las casas de sus estancias. Demo, Ordóñez, p. 211, acerca de la cólera ver también p. 36, sin embargo dice que Secundina Martínez de Gil y Martín Gil le vendieron a su cuñado y tío Juan Bautista Gil y Moyano, El Piquillín(?) y La Clara y que era la esposa de J. B. Gil la que se llamaba Clara Wegener (pronunciada en alemán Wegener); de hecho le donaron un campo a la viuda Clara Wegener (de Juan B. Gil) y su hijo Juan Alejandro Gil (\*1895-+1971, ∞María Laura Altgelt, \*1895-+1955): registro 1, 1899, folio 299. A Juan B. Gil lo menciona Cárcano, 80 años, p. 68 como un correligionario político. J. B. Gil (\*1847, Córdoba-+1896, Buenos Aires, ∞1893, Clara W. de Gil, \*1863, Alemania) fue censado en 1895 como médico en Buenos Aires ciudad. En la mensura 1907 abajo citada figura Clara de Gil, Las Encadenadas, y no La Clara como vecina al norte. Su hijo, ingeniero agrónomo, Lazcano Coldrero, p. 226 lo dice ingeniero civil, Alejandro Gil, E. Devrient, La Constancia<sup>arr</sup> menciona a un A. Gil como vecino suyo alrededor de 1930; los Anuarios Kraft 1929 y 1935 listan a Alejandro J.(uan?) Gil, ganadero, Ordóñez, se radicó en la estancia La Clara que hoy día (2000) es habitada por su hija Violeta Gil, criadora de gallinas y cerdos de raza: Demo, Ordóñez, Imágenes, p. 98 et seq. La Clara ya le pertenecía a J. B. Gil en 1906 de acuerdo al plano que acompaña a la mensura de La Isaías de esa fecha<sup>F22</sup>. De acuerdo a la mensura judicial aprobada, departamento Unión, número 112, 1907, un coronel Martín Hernández y Carlos A. Diehl vendieron en 1907 dos lotes, 312 y 676 hectáreas formando una L en el sur de la suerte F25, al general Victoriano Rodríguez y al teniente coronel José Andrés Noble. Carlos A. Diehl debe haber comprado su lote a los herederos de Isaías Gil al mismo tiempo que el campo La Constancia<sup>F22</sup>. El mapa Registro 1912 muestra a la suerte F25 ya muy fraccionada; una fracción sur y otra norte, La Salada, no obstante aparecen como de M.(artín) Gil (y S. M. de Gil). El mapa Córdoba 1924 tiene la suerte dividida como el mapa Peralta 1905 pero sin dar nombres. En el mapa Igm 1950 figura el casco de la estancia Santa Clara (=La Clara) a una legua al norte de Ordóñez: debe ser el mismo casco que en el mapa Revol-Galíndez 1883 figura como Los Escondidos.

Según Abecasis y Amado, folletín Fuerte Carlota, Victorio (=Victorino) Rodríguez fue soldado en la campaña al Desierto. Según Yabén, Biografías, y Demo, Ordóñez Imágenes, p. 68, V. Rodríguez (\*1851, La Carlota-+1936, Buenos Aires, ∞1883, Celina Plot, \*1862, Dolores), actuó en dos campañas contra López Jordán en Entre Ríos y Corrientes<sup>H29</sup> peleó contra el general Arredondo en 1871<sup>XIntr</sup> y entre 1898 y 1906 fue inspector general de la Remonta<sup>G65</sup>. El semanario Unión 24.9. 1908 lista a Victoriano Rodríguez, estancia San Luís, formada con un conglomerado de chacras en La Carlota<sup>Npp</sup>: Cantón, p. 137, como expositor en la 1ra exposición-feria de la Sociedad Rural de Unión, Bell Ville. En el rincón suroeste de la colonia Victoriano Rodríguez se formó el Pueblo Viejo en que en el mapa

Igm 1950 todavía figura a menos de un kilómetro al estenoreste de Ordóñez. En 1910 el general de división V. Rodríguez le confirió un poder especial al capitán Andrés J. Noble: registro 2, folio 493v. El yerno mayor de Victoriano Rodríguez, mayor Andrés J.(osé) Noble (\*1893, Buenos Aires, °Celina Rodríguez,\*1889, Buenos Aires), senador provincial para el departamento Unión 1926-1930, diputado provincial 1930-1934, heredó el campo; como ya figura como propietario en 1922, ver Demo, Ordóñez. p. 96 y 149, sería por adelantado como ajuar, porque el general V. Rodríguez recién falleció en 1936. Andrés J. Noble figura en 1907 como uno de los fundadores del Club Social de Bell Ville: Villarroel, Bell Ville, p. 364 y el semanario Unión 24.9. 1908 menciona al capitán A. J. Noble(s) como jurado para caballos de tiro en la 1ra exposición-feria de la Sociedad Rural de Unión, Bell Ville; en el mismo semanario 18.8. 1908 Andrés Nobles figura como capitán y jefe del escuadrón Remonta<sup>G65</sup>; otra vez en el mismo semanario 5.8. 1908 se menciona la aprobación de un mensura por el (agrimensor) Hilario Peralta de un terreno de Victoriano Rodríguez y Andrés José Robles (=Noble)<sup>abj</sup>. Un capitán Noble se menciona en un documento relacionado a la estación Km. 169, La Salada (=Ordóñez) alrededor de 1910: Schiavoni, Inrville p. 85. Se trata de Andrés José Noble (\*1877, Buenos Aires), vivía en Bell Ville en 1928, jefe de la Remonta; en 1930 ascendido a teniente coronel.

El nombre del pueblo Ordóñez es mas exactamente Victoriano Rodríguez –se construyó sobre terrenos que fueron del mismo V. R. de acuerdo a un plano 1910 de Agustín José Villarroel, el autor del libro Bell Ville que frecuentemente citamos; ver la citada mensura judicial 1907, 988 hectáreas, Las Saladas, propiedad de Victoriano Rodríguez y Andrés J. Noble– y el de la estación (Coronel Victoriano) Ordóñez, un antiguo comandante de La Carlota<sup>N15</sup>; la estación se abrió en 1910: Demo, Ordóñez, p. 81. A la proyectada estación, ver Schiavoni, Inrville, p. 83-89 alrededor de 1910 también se la denominó variada- y provisoriamente como Km 169, La Salada –una antigua población de tal nombre por estos lados se menciona en una mensura 1864 de la vecina suerte F22: se referirá a la adyacente laguna que el mapa Igm 1950 denomina de la Isleta– La Esperanza, este nombre se referirá a la homónima estancia vecina al sur<sup>G131</sup>, y La Remonta<sup>abj</sup>. El Anuario Kraft 1913 bajo Ordóñez lista como ganaderos a José Bidando, a Luís Cordero<sup>K82</sup>, a Francisco Joung (=Young?), a Lavarello y Cuto y a Guzmán de Viana, a cuyos campos no logro ubicar; el Anuario Kraft 1919 bajo Ordóñez, ganaderos lista a Luís Cordero y Pedro Core y Core hermanos; el Anuario Kraft 1924 tiene a Luís Cordero. El mapa Mop 1937, plano Bell Ville, rotula al norte de la F25, La Clara, en buena parte propiedad de Juan Alejandro (=Alejandro J.) Gil, al oeste La Salada fraccionada entre personas de apellido Core –en la mensura 1907 acerca del sur de la suerte F25 ya figura un propietario Carlos Core y una parte sur de Andrés José Noble conteniendo el pueblo Ordóñez. En el mapa De Santis 1960– unas 737 hectáreas de La Clara le pertenecen a Juan A.(lejandro) Gil.

Paréntesis: Santiago Temple (\*1834, Hull Inglaterra-<sup>+</sup>1904, Córdoba) según Vera, Colectividades, p. 49 y 99, originalmente se llamaba James Richardson; oriundo de Yorkshire según Watteville, Lettres, p. 170 –acerca de otro Richardson, ver D122; en el censo inglés 1861 figura como marinero ‘abroad’ (=en el extranjero)– logró formar un emporio económico que incluía muchos campos, un ingenio azucarero, un aserradero, desparramados por varias provincias. Era un inglés que vino jovencito a Córdoba, quién les ayudó a varios de los pobladores británicos de Bell Ville con la compra y venta de campos<sup>G26,H29</sup>, quién en 1871 expuso en la Exposición de Córdoba maquinaria agrícola de la que era agente, que hizo una sólida fortuna como financista<sup>147</sup>, y que estuvo involucrado en la construcción de ferrocarriles: existe una estación Santiago Temple sobre la línea Córdoba a San Francisco; en 1883 compró dos fracciones del campo Venado Tuerto<sup>Lini</sup>; en Villafañe, Economía, p. 75 y 76, S. Temple ‘capitalista inglés, constructor de ferrocarriles, comisionista’ aparece escriturando en 1889 campos comprados al fisco para esa línea; según Bischoff, Historia, p. 306, Temple en 1885 había recibido la concesión para construir a la ferrovía que en 1888, cuando prácticamente terminada, pasó a ser de la empresa británica FC. Central Córdoba. Sin embargo Villafañe, p. 75, también lo lista comprando unas 12 leguas cuadradas en el departamento Unión entre 1864 y 1868, algunas junto con (Adolfo?) von der Wall<sup>Gqq</sup>; muchas de estas las revendió al poco tiempo<sup>147,146,145</sup>. Dos sujetos figuran acusados

por asaltar ‘la policía de Santiago Temple’: 2da nominación, 1901, legajo 5, expediente 9. Temple asentó su testamento en el registro 1, 1904, folio 665. S. Temple falleció soltero en 1904, su cuantiosa fortuna quedando en manos de herederos, parientes lejanos, residentes en Gran Bretaña y Nueva Zelanda. Del primer país se apersonó en 1910 James Richardson, del segundo había ya previamente venido su tío George Richardson. El Review River Plate 17.11. 1905 reporta acerca de abogados que querían asumir posesión de la heredad de Santiago Temple, valuada varios millones de pesos, dada la ausencia de herederos. Un sobrino Santiago (=James) Richardson sin embargo asumió parte de la herencia, ver Vera-Riquelme, Papel, p. 182, pero no la de los campos de Temple.

Los bretes de hacienda y la bota de vino.

Dispuesta algo atravesada, alineada de acuerdo al norte geográfico en lugar del norte magnético, con respecto a las demás suertes, se encuentra la **suerte 98**. En el Archivo Histórico, Catastro Córdoba existe un gordo expediente datado 1864, mensura administrativa, departamento Unión, número 21, que concierne una denuncia de Pablo Moyano<sup>An319,As322,C67</sup> y de Buenaventura Martínez acerca de un campo de unas 8 leguas cuadradas, ‘dos suertes de estancia contiguas’ ubicadas en un lugar denominado Laguna Seca que había sido mensurado y marcado con no menos de diez mojones por Felix M. Olmedo<sup>E102</sup>, unos meses antes del mismo año. Se desprende de lo que sigue que se trata de las suertes posteriormente numeradas F98 y F66bis<sup>abj</sup>. Colindantes eran por el norte, en ‘terrenos de la costa’, Diego Casas y Luís Bustos (\*1793)<sup>D96,Dbb</sup>, por el naciente Nolberto (=Nolberto=Norberto) Sánchez<sup>F121</sup>; por el poniente Benito Casas<sup>Fnn</sup> y por el sur la Fiscalía<sup>G65</sup>; también figura otro vecino José Ignacio Ceballos<sup>As110</sup>, el plano que acompaña al expediente lo muestra como ocupando un poblado en el rincón noroeste de la suerte F98<sup>abj</sup>; el mismo plano pero mas al sur ubica a un puesto Inga de doña B(els?)or Moyano<sup>C67</sup>. Parece que el agrimensor del Departamento Topográfico había hallado al campo baldío y que por lo tal se había lo declarado fiscal pero que Moyano y Martínez habían protestado esa definición. Fueron convocados a Ballesteros y Córdoba por el juez comisionado José M. Arabena una serie de personas, todos de nombres criollos, entre ellos Benito Casas<sup>Dbb</sup>, e indagados acerca del amojonamiento y la ocupación del campo; no queda bien claro en el expediente que es lo que decidió el juez o si la decisión restaba con alguna autoridad superior a él. Villafañe, Economía, p. 67, lo tiene a P.(hablo) Moyano<sup>An319,As322,C67</sup> como "dirigente oficialista, clubman, presidente comisión de carreras 1867" comprando por pesos 4.000 al fisco lo que debe ser la suerte F98 suerte, 4 leguas cuadradas y un poquito, pedanía Ballesteros en 1864. Hay una escritura labrada ante el escribano Moisés Escalante, registro 2, folio 91, en 1866 por la cual el fisco efectivamente transfirió por pago de la suma mencionada menos 321 pesos por mensura, a Pablo Moyano la suerte que limita al norte con terrenos ‘de la costa de río’<sup>D96</sup> al naciente con terrenos de Santiago Temple<sup>F25</sup> y Norverto Sánchez<sup>F121</sup>, al sur con terrenos fiscales y al poniente con los terrenos de la denuncia de Buenaventura Martínez<sup>66bis</sup>. La mensura 1864 y la escritura 1865 acerca de la suerte G66 ubicada al sur mencionan a Pablo Moyano como vecino por denuncia al noreste. Sin embargo la escritura 1867 referente a la suerte F66bis que sigue dice que el terreno vecino al este “ha sido declarado fiscal después de haber sido vendido (=ofrecido?) a moderada ‘composición’ (=precio?) a don Pablo Moyano”!. El mapa Laberge 1867 solo insinúa el límite sur de esta suerte F98 y no da dueño; Watteville, Lettres, p. III4, dice que en 1867 el campo, vecino al oeste de la suerte F121 era de un nativo (=criollo). Pareciera que a la parte norte de este campo se lo llamó El Bagual<sup>abj</sup> –un lugar junto a una laguna ubicada dentro del sector norte de la suerte F98 en el antes mencionado plano– y que según un rótulo en el atrasado mapa Córdoba 1882 podría mas antiguamente haber sido de un Villegas. Calvo, Villa María, p. 261 lista a Pablo Moyano<sup>C67</sup> como contribuyente de rentas en Villa María en 1883; en 1887 era miembro de una comisión del Jockey Club, Córdoba: website hipódromo córdoba.

Después se llamó al campo **estancia Las Lagunitas**; acerca de otra Las Lagunitas ver N25. Demo, Ordóñez, p. 216 basado en un relato oral de los entonces dueños (2006) del casco de la estancia, una familia Ribero, dice que la estancia fue de un señor Hortiz (=Ortíz?<sup>abj</sup>) que habría construido en 1780 la casa con un mirador que Demo ilustra: la arquitectura a mí me parece mas bien ser de 1870 o mas tarde aún. Los Ribero que adquirieron la estancia en 1923 encontraron en el altillo alambiques, porcelana y otros artículos de origen inglés: ver abajo. Villarroel, Bell Ville, p. 287 dice que los fundadores de la estancia Las Lagunitas fueron los Renny<sup>Dcc,H71,G62</sup> quienes probablemente recién la arrendarían después de 1876 ya que Las Lagunitas no figura en el mapa Sama 1876. Rodríguez, Estación Ordóñez dice que Las Lagunitas fue fundada por ingleses ‘a partir’ de 1870. Algo sorprendentemente Villafaña Economía, p. 102 lo tiene a Pablo Grier<sup>BI,C72,M15,N28,N40</sup>, comprando por 9.000 pesos fuertes, ante del escribano S. del Signo, registro 2, folio 1199 al fisco la suerte F98, serie A, en 1881; será la misma compra que registra Converso, Mercado, p. 255; en p. 259 documenta que Grier era un capitalista cordobés. Tendría esta venta que ver con que ya en 1867 la suerte fue declarada fiscal<sup>arr</sup> o es que hacia 1881 había vuelto a ser fiscal ?; notamos que los Renny podrían haber desocupado La Lagunitas alrededor de esta fecha porque William (=Guillermo) Renny había para entonces comprado la suerte H71 al sur de Justiniano Posse. Debemos suponer que Grier pronto vendió el campo a sus cuñados(?) Ortiz ?. El mapa Revol-Galindez 1883 lista a G.(regorio?) Ortiz<sup>As319</sup> y hermano como dueños de este campo al que sin embargo trata como si fuera una mitad este de la suerte F66bis<sup>abj</sup>; lo mismo hace el agrimensor Félix M. Olmedo en la mensura 1891 acerca de las suertes G62, G88 y G131, listando a Justo P. Ortiz como dueño de este campo. Se tratará de los hermanos Gregorio (\*1846, Córdoba) y Justo (\*1847, Córdoba) Ortiz, censados comerciante y estudiante; Córdoba ciudad en 1869; el último censado como Justo P. Ortiz (\*1851, Córdoba, ∞ 1875, Ana Wilson, \*1857, Buenos Aires. él censado abogado, Buenos Aires en 1895)<sup>As319</sup>; acerca de otros Ortiz, ver B108, E24, F98, G58 y H67. En 1896 Ernesto Tornquist y cía.<sup>F22,G27,G26,M1,YDra</sup> releva (=chancela?) una hipoteca a Justo P. Ortiz, registro 3, 189?, folio 440. En el mapa Warner 1898 la suerte F98 es de Ortiz hermanos –así también en el mapa Chapeaurouge 1901 que marca un casco La Pontrera al norte y un puesto al sur– y en el mapa Peralta 1905 es de Justo Ortiz y otros, marcando un casco Lagunitas al norte e incluyendo un casco El Bagual en el centro. El Anuario Kraft 1908 tiene a Justo Díaz (=Ortiz?), ganadero, Las Lagunita, Morrison. El Review River Plate 26.5. 1905 menciona a A.(rchibaldo) T.(omas) Sp(i)en, 24avo ‘par’ of that Ilk y 21avo ‘par’ of Lathallans (\*1876-+1951, Peington; Devon, England, ∞1904, Buenos Aires, Amy Edith Moores, \*1878, Buenos Aires-+1948, Inglaterra) La Devona, Bell Ville, F.C.C.A., como siendo administrador de Las Lagunitas y al mismo tiempo comisionista y comprador para el frigorífico La Plata Cold Storage Company; en la misma época también aparece seguido en los diarios ingleses como buen golfista y cricketer, cricket siendo una especie de ‘baseball’ británico, en Rosario y Buenos Aires. En 1908, registro 9, folio 369v Archibald Tomás Spens<sup>BI</sup> (=Spiens), aparece arrendando la estancia La Devona a Guillermo J. Dover por dos años. En el mapa Chapeaurouge 1915 la parte sur de la suerte figura como Lagunitas !. En 1908 Juan Benitz<sup>G61</sup> asistió a un remate feria que tuvo lugar en la estancia Las Lagunitas. The Standard, 20.3. 1908 anuncia a Hugh Miller<sup>CBellIV,F22</sup> y señora llegados de su estancia Las Lagunitas, Zuviría (=Morrison) alojándose en el hotel Phoenix<sup>F22</sup>, Buenos Aires. El semanario Unión 24.9. 1908 lista a Hugo Miller y cía., Las Lagunitas como expositor en la 1ra exposición-feria de la Sociedad Rural de Unión, Bell Ville<sup>F23</sup>. La mensura 1909 acerca de la suerte F121<sup>arr</sup> todavía tiene a sucesores de Justo P. Ortiz como dueños de la vecina suerte F98. La Rural 1912 todavía tiene a Justo P. Ortiz, Las Lagunitas, Zubiría. Hay una mensura judicial no aprobada, departamento Unión, números 75, 1914 que trata de unos sobrantes fiscales y que mencionan como vecina al sureste a Las Lagunitas de Ana (Wilson de?) Ortiz. En el atrasado mapa Córdoba 1924 la suerte F98 figura como Lagunitas de Justo Ortiz y otros pero con una corrección La Remonta sobre-escrita<sup>F65</sup>. En el English Directory 1923, p. 85 figura un A. G. Dean residiendo en Las Lagunitas, Morrison, F.C.C.A. En el mapa Igm 1950 figura una casco estancia Las Lagunitas allí donde se ubican La Pontrera y Las Lagunitas de los mapas Chapeaurouge 1901 y Peralta 1905. Además, más al sur el mapa Igm 1950 marca una chacra La Moderna. Corresponderá a la **estancia La Moderna** con la que según el English Directory 1923, p. 83 tienen que ver, Julián Byrne, Ordóñez<sup>F25</sup> y p. 85, T. R. Darling, Morrison<sup>C70</sup>.

El Review River Plate 6.10. 1905 registra la venta de 3.217 hectáreas de Las Lagunitas a Santiago J. Beyrne por 85 pesos la hectárea. Justo Pastor Ortiz vendió (un campo) a Santiago Juan Beyrne, protocolización: registro 4, 1906, folio 269v. El semanario Unión 24.9. 1908 lista a Santiago Beyrne como expositor en la 1ra exposición-feria de la Sociedad Rural de Unión, Bell Ville. En una mensura 1907 acerca del sur de la suerte F25 ya figura como vecino al noroeste Santiago Beyrne, La Moderna. Un Santiago B(e)yrne es listado por Foglia, Benitz, p. 121 como uno de los fundadores de la Sociedad Rural de Bell Ville, 1912. Byrne y Beyrne eran dos ramificadas familias no parientas, ambas estancieras y de origen irlandés: Coghlan, Irlandeses, p. 34; Landaburu: Irlandeses, p. 340, 347 y 359; censo 1895. En el Review River Plate 21.3. 1911 unos Byrne hermanos figuran como rematadores. Britos, Idiazábal, p. 82, menciona una estancia La Moderna de Beyrne quién la vende en 1923 a alguien, sería el recién mencionado Darling?, quien sigue arrendando lotes hasta que hacia 1936 el campo fue vendido por fracciones. El website beyrne-meeks lista a un Julián Lorenzo Beyrne (\*1886, Argentina- +1940, Bell Ville, °María (Mabel) Mooney, \*1873, Bell Ville), ‘administró la estancia La Moderna, Ordóñez’. El mapa Mop 1937, plano Bell Ville sur, divide a la suerte F98 en tres tercios que de norte a sur rotula a) colonia Las Lagunitas, muy fraccionada, una fracción norte siendo de personas apellidadas Ribero<sup>arr</sup>, b) colonia La Moderna, conteniendo entre otras, una fracción mayor (~800 hectáreas), estancia La Moderna de Santiago Juan Byrne, y c) La Remonta (3.523 hectáreas). En una mensura 1902 de Las Vacas<sup>F22</sup> y La Esperanza<sup>G131</sup>, la vecina parte sur la suerte F98 ya figura como propiedad del Gobierno Nacional representado por un capitán Angel Díaz. A propósito, un campo General Paz (=Remonta) ya figura como vecino al oeste en una mensura 1907 acerca del sur de la suerte F25, comparar G65. Los Anuarios Kraft 1919 y 1924 bajo Ordóñez, ganaderos, listan a Santiago Beyrne, Las Lagunitas. El mapa Igm 1950 marca al norte el casco de la estancia Las Lagunitas, al medio de una chacra La Moderna que se loteó hacia 1922, y al sur muy próximo a las vías del ferrocarril, una legua al oeste Ordóñez, a un casco del Haras General Paz. En el mapa De Santi 1966 la parte norte de la suerte F98 aparece muy fraccionada, la parte sur, 3.253 hectáreas es de La Remonta del Gobierno de la Nación<sup>G65</sup>. Demo, Ordoñez Imágenes. P. 102, ilustra tanto la casa como los actuales (2008) dueños, familia Ribero del casco de Las Lagunitas, como también la residencia del campo militar General Paz, La Remonta.

#### £ 200 £ REWARD ABSCONDED

from Glasgow, on Saturday, 22nd April, 1865, JOSEPH HUME WRIGHT, Warehouseman, Ingram Street, charged with extensive Frauds on a Foreign House, by substituting Coals in Cases consigned to them, and represented by him to contain Printed Muslins. Description: 33 years of age; about 5 feet 8 inches in height; very thin sharp nose, and pretty prominent; very slight whiskers, and lightish hair, inclining to red, rather full on and under chin; very thin make in person. Generally dressed in frock coat, buttoned up; sometimes wore a darkish tweed dress. Had gold watch and chain; carried with him a large glazed leathern bag containing wearing apparel and under-clothing, and is believed to be possessed of a considerable sum of money. The attention of the Police, Railway and Steamboat Officials, Shipping Agents, Hotel-keepers &c. &c., is specially called to this Notice. It is believed his intention was to take shipping for a foreign port. A Criminal Warrant has been issued. The above Reward will be paid for such information as shall lead to the apprehension of Wright, by the Subscriber, who acts for the Agent of the Consignees. Henry Miller, Trade Protection Society's Offices Glasgow, 19th May, 1865.

Anuncio en el diario escocés Glasgow Herald, 29.4. 1865 acerca de la primera fuga del estafador Joseph Hume Wright, alias David Allison Melrose.

También orientada algo diagonalmente –su límite este aparece alineado con el norte verídico– está la **suerte 66bis** de forma aproximadamente trapezoidal; el bis sería para diferenciarla de la suerte G66 lindante al sur. La ya detallada mensura administrativa 1864, departamento Unión, número 21 describió que la presente suerte había sido denunciada (=pretendida) por Buenaventura Martínez y previó que si B. Martínez pagaba 4.000 pesos al fisco el campo pasaría a ser suyo<sup>F98</sup>. B. M. no debe haber pagado por lo cual en 1866 la suerte se remató públicamente. El plano de la suerte F66bis que acompaña a la mensura incluye en el rincón suroeste al arroyo San José (=Cabral) terminando en una amplia laguna de la Cañada y ocho desparramados ranchos rotulados con un igual número de nombres criollos: P. y J.(avier?) Bulacio, A. y C.(irilo?) Caballero, ver Villarroel. Bell Ville, p. 265, E. Argüello, S. Jiménez, G. Ochoa y L. Oliva. El mapa Laberge 1867 solo insinúa el límite sur de esta y la previa suerte sin dividir las o indicar dueños. Romero y otros, Baldissera, p. 42 dicen que la suerte 66bis cercana a Idiazábal y por lo tanto idéntica a la presente suerte, fue adquirida en 1867, se entiende que al fisco, por David A. Melrose. De hecho, Villafañe, Economía, p. 81 indica que David Alisan Medroso (=David Allison Melrose !; en otra fuente se lo apela David Belvosso !) compró la suerte 66 el bis faltando, 4 leguas cuadradas y algo al fisco cordobés en 1867. De la escritura, registro 2, escribano Carlos M. Valladares, folio 410v, se desprende que D. A. Melrose compró la suerte F66bis en el ya mencionado remate y que habiendo abonado 4.853 pesos bolivianos se le transfirieron las 4 leguas cuadradas, 701 cuadradas menos 607 cuadradas que Melrose les había cedido a Santiago Temple y a Adolfo von der Wall en la esquina sudoeste del campo, que correspondía con la ‘oreja’ de la suerte Gqq y el mapa, figura 3; llama la atención que Melrose no estuvo presente ni representado cuando se labró la escritura. Seymour, Poblador, p. 91, indica que M. (=Melrose) ya estaba instalado en su estancia a mediados de 1866: presumiblemente porque ya tendría una boleta de venta. Es la estancia que R. Seymour, Poblador, p. 91 menciona como cercana a Fraile Muerto y perteneciente al emprendedor estanciero M., a quién Walter Seymour, Wandering, p. 94 apellida Melrose; en Sann 1868, p. 106, es uno de los pocos pobladores ingleses que se mencionan, viajando en tren de Rosario a Fraile Muerto en compañía del reverendo anglicano W. T. Coombe, por el apellido completo. Sáenz, nota 69ta lo identifica como D.(avid) A.(llison) Melrose y como propietario de una estancia Las Playas (Floridas). El Don que ocasionalmente figura como nombre de pila suyo debe referirse a la titulación argentina ‘don’ y no a la abreviación de Donald; en el censo Unión 1869 aparece como D.(avid) Allison Melrose (\*1829, Escocia). Pero Sáenz se equivoca en asumir que la estancia estaba situada al noroeste de Bell Ville. Por lo que dicen los Seymour y lo que menciona el mismo Sáenz colateralmente, el campo de Melrose estaba realmente situado al oestesuroeste de esa ciudad y al suroeste de la antigua posta Esquina de Ballesteros, el actual villorrio Ballesteros Sur. Villarroel, Bell Ville, p. 287 nombra a Alejandro (=Allison) Melrose como fundador de Las Playas; ver Esquina de Ballesteros, formación de una villa, escribanía 2, 1829, legajo 124, expediente 13. El consul Hutchinson, informe 1869 lo tiene a Melrose con 600 acres de trigo; de hecho, el informe en lo que se refiere al trigo cultivado en la vecindad de Fraile Muerto lo compiló el mismo Melrose. El Brpm 7.2. 1870 contiene al mismo informe algo ampliado: Las Playas, Melrose y Paul –se debe tratar de Thomas Farquhar Paul (\*1849, Escocia, podría ser un pariente del Thomas Paul, socio de Thomas Purdie<sup>F22</sup> pero no es idéntico con él) quien es listado en el censo 1869 junto con los Melrose y quién ya en 1866 firmó la carta Wehrhan, 1866<sup>J32</sup>– con 700/1000 acres bajo trigo/arados. Sáenz, nota 69<sup>4ta</sup> acota la fama de Melrose como hacendado renombrado y progresista con un campo de 25.000 acres (≈10.000 hectáreas) que introdujo tractores a vapor de marca Fowler, Leeds, Inglaterra, a la zona: Sáenz, nota 402<sup>3ra</sup>, ver también B2 y C79. Frank. 2004, Arado a vapor, p. 46 menciona que William Perkins<sup>C33</sup> en el The Standard de 16.5. 1868 describe la demostración en Bell Ville especificando que se trataba de dos locomobiles bautizados por el cura párroco local La Argentina y La Inglesa y que entre ellos arrastraban por medio de cabrestantes va y viene un arado funicular báscula de 2 x 6 rejas; el maquinista en jefe debe haber sido Richard Herbert Lapage<sup>G131</sup>. Seymour, Poblador, p. 192 lo menciona a M. participando en una refriega con indios cerca del entonces pueblo Río Cuarto y Sáenz, nota 426bis lo cita repeliendo un malón en su estancia en 1868. Watteville, Lettres, p. II54 menciona usando en Los Alfonsitos<sup>G131</sup> una trilladora a vapor de Melrose en 1868. En la nota 69<sup>5ta</sup> de Sáenz reproduce unas noticias del diario The Standard 24. y 25.11. 1868 acerca de Melrose

habiendo comprado todo el pueblo Fraile Muerto<sup>D122</sup> !. En la misma nota Sáenz se extraña de que Melrose desaparece de la escena después de 1869<sup>abj</sup>. Villarroel, Bell Ville, p. 327 lo anota a David Melrose como contribuyente a los costos de la construcción de la iglesia Bell Ville inaugurada en 1871. La nota Sáenz 440bis, ver también su nota 402bis, lo menciona como vendiendo chacras y terrenos en los que se estaba edificando el pueblo Fraile Muerto<sup>CBellV</sup> acerca de este asunto. También dice que fue el fundador de una Sociedad Rural de Fraile Muerto en 1869: será la Farmer Society que Wattewille, Lettres, p. II80, dice que se reunió en 1870 para aprobar el establecimiento del cementerio<sup>F23</sup> y una cooperativa que le haría competencia a Pepe Antonietti<sup>H29</sup>?; y no la Sociedad Rural de Unión que se fundó en 1908: semanario Unión 4.5. 1908 y la que Foglia, Benitz, p. 121 sugiere que recién se re-fundó en 1912. El registro 1, 1869, folio 819, contiene una escritura por la que Alison Metrose (=Melrose) transfirió derechos –se trataría de los terrenos de Bell Ville recién mencionados ?– a Thomas Pourdrie (=Purdie<sup>F22</sup>, sobrino o tío ?); en el mismo registro, 1870, folio 118v, D. A. Met(/I)rose celebró apenas antes de fugarse, un contrato con Diego (=Santiago) Calder, el asociado de Antonio M. Bell<sup>F84</sup>. Walter Seymour, Ups and Downs, p. 86 explica que desenmascarado por un visitante británico en Buenos Aires como un estafador de nombre Joseph Hume Wright (\*1826), oriundo de Glasgow, Escocia, el alias Melrose tuvo que fugarse apresuradamente en 1870 de acuerdo al Brpm 8.10. 1870 abandonando, siendo bígamo, a su segunda esposa, Mary P. C. Purdie (\*1840, Lanark, Escocia, ∞1868, Lanark, D. A. Melrose), media-hermana menor de Thomas Purdie<sup>F22</sup>; Wateville, Lettres, p. II51, registra su presencia en Las Playas en 1868. Según un website henly<sup>abj</sup>, Wright siendo empleado de una reputada agencia naviera escocesa en 1865 había substituido una cara carga de muselina (tela fina de lana) destinada a la India por una barata carga de carbón esfumándose con una diferencia de unas 10.000 libras esterlinas (≈50.000 pesos fuertes). A pesar de que la agencia ofreció 200 libras a quien lo hallara no se lo descubrió inmediatamente. Según la misma fuente dos años antes, en 1868 un joven empleado de una firma naviera de Glasgow lo había reconocido a Joseph H. Wright en un hotel en Buenos Aires junto a su segunda esposa haciéndose pasar por don Alison Melrose pero recién lo denunció dos años después cuando de vuelta en Inglaterra: Paisley Herald and Renfrewshire Advertiser 9.7. 1870. Las autoridades entrevistaron a Margret Anderson (\*1835, ∞1859, Glasgow, J. H. Wright), primera esposa de Wright, que había quedado en Escocia y parece que ella alarmó a su bígamo esposo. Los esposos Melrose-Purdie tuvieron a un hijo William Lythgow Melrose (\*1868-+1870), enterrado en el viejo cementerio de disidentes, Rosario. Wateville, Lettres, p. II76 documenta que la esposa Purdie de Melrose se retiró a Inglaterra a fines de 1870; en todo caso la madre Purdie y una hija Margaret I. Melrose (\*1870, Buenos Aires) figuran de vuelta en Escocia en el censo escocés de 1881. En 1870, también antes de fugarse, Melrose le vendió un terreno en Villa Nueva a José Antonietti, registro 1, folio 120. Antes de desaparecer Melrose amagó tener que atender negocios en Montevideo y al tiempo parece haber plantado la noticia que había sido detenido en Río de Janeiro: Wateville, Lettres, p. II75. Walter Seymour, supuso de que Melrose / Wright se había fugado a California vía el Brasil, pero de hecho se fue al Perú donde al rato se re-encontró con su primera esposa Margeret Anderson (∞1859, Glasgow) y produjo con ella un niño Walter Wright (\*1873, La Noria (=La Nocre)). La madre y niño figuran en el arriba citado censo escocés de 1881, las correspondiente entradas habiendo sido descubiertas en 2002 por Jeremy Howat, York y H. Robert Henly, Swindon. Previamente los esposos Wright y Anderson ya habían tenido según el mencionado censo un hijo y tres hijas nacidos/as, en Escocia entre 1862 y 1869, la última, Margaret W. aparentemente engendrada durante una visita que Melrose / Wright hizo a Escocia y durante la cual se casó con Mary Purdie. En el censo escocés de 1881, la madre Margaret Anderson W. figura como viuda –puede ser que Wright haya perecido en el maremoto de Iquique en 1877, pero es el caso que aunque destruyó el puerto, causó solo unas pocas víctimas– pero quien sabe si ella no estaba simplemente protegiendo al posiblemente todavía prófugo marido no sabiéndose por donde. Mulhall, Handbook 1885, p. 705 lista a un James (=Diego?) Wright residente en Frayle Muerto pero es el caso que el apellido Wright es bastante común<sup>F22,F23,H28</sup>. Incidentalmente, La Noria era una mina de salitre ya activa en tiempos coloniales en el distrito Tarapacá del vireynato Perú. En 1870, cuando habría llegado Wright / Melrose, estaba en construcción el ferrocarril (puerto) Iquique - La Noria 1871 por los hermanos Montero, peruanos, que

reemplazando las tropas de mulas<sup>CBVil, G58</sup>, ocasionó un considerable aumento en la exportación. A consecuencia de la guerra del Pacífico (=del salitre) 1879-1883, Chile contra Bolivia y Perú, La Noria pasó a ser chilena, provincia Atacama, a partir de 1879; hoy-día (2014) es un pueblo ‘fantasma’, abandonado con un cementerio; existe sin embargo un listado de las lápidas legibles: findagrave.

Cementerio de La Noria, Chile, 2015, probable último reposo en ~1875 de J. H. Wright, alias D. A. Melrose (bajo otro nombre ficional mas?). Foto ghost diaries. Mapa ~1880 de la región Iquique - La Noria, Tarapacá, Chile con el correspondiente ferrocarril: website wikipedia.

Paréntesis basado sobre el website h.r.henly calne flaxen thread, Platt, Colonization, p. 9; Woolcot, Letters y Cuaderno Historia, 2, p. 95. Cuando todavía residente en Las Playas, D. A. Melrose había prometido venderle parte de Las Playas a Thomas Large Henly (\*1826, Calne, Wiltshire, Inglaterra-<sup>+</sup>1912, Fulham Londres, <sup>o</sup>1847, Catherine Baily, \*1822, Calne-<sup>+</sup>1902, Estados Unidos). T. L. H. pertenecía a una familia local de alguna fortuna: en 1852 y 1856 llegó a ser intendente de Calne. Compró un molino papelerero pero se entusiasmó obsesivamente con la manufactura de fibra de lino. En 1867 después de una fracasada campaña electoral como candidato a parlamentario se lo declaró en quiebra. Henly decidió emigrar al Uruguay llevando 40 peones ingleses para cultivar lino. Viajó con ellos en el Tycho Brahe –todos los vapores de la naviera Lamport and Holt Line, Liverpool en esa época llevaban nombres de famosos astrónomos o naturalistas: Kepler, Herschel, Laplace, Galileo, Humboldt, etc.– desde Liverpool a Montevideo. De allí el grupo se dirigió a la estancia (hoy colonia) Santa Kilda, a unos 30 kilómetros al estenoroeste de Paysandú, Uruguay a donde llegó en 1868 pero debe haberse dispersado al poco tiempo. Henly mientras tanto parece que trabó relaciones con Melrose; Watteville, p. II62 escribe que este último en 1869 había arrendado a largo plazo 1.000 acres (≈400 hectáreas) de su estancia incluyendo el uso del casco y las maquinarias de Las Playas por 1.000 libras esterlinas anuales; Henly mismo reporta haberle comprado (o arrendado?) 10.800 hectáreas!: nota 440bis de Saénz, Un poblador; poco después, todavía en 1869 Henly estaba de vuelta en Calne anunciando en busca de nuevos colonos: el panfleto Anónimo, River Plate, reproduce dos cartas suyas en ese sentido, en la que entre otras cosas dice haber arrendado 1.500 acres (≈600 hectáreas) cerca de Fraile Muerto. En 1870 partió hacia Buenos Aires en el vapor Oneida de la Mala Real (=Royal Mail =Real Correo) inglesa con su familia y unos jóvenes, algunos con familia en total unas 50 personas, cada una habiendo pagado 150 libras esterlinas por el privilegio de cultivar lino en Las Playas. Llegados a Rosario, Henly se encontró de que Melrose se había fugado y que por lo tanto el trato acerca del campo que tenía celebrado con él era nulo. Watteville, p. II73 escribe que Melrose le había cobrado unos dineros a la expedición Henly en Buenos Aires, justo antes de deaparecer. Henly tuvo que alojar a sus ‘aprendices’ quiénes habían sido provistos con uniformes y venían bien armados contra los indios, en Rosario, hasta que logró comprar cerca de allí una estancia Santa Carolina, unas 2.000 hectáreas situada a 9 millas (≈3 leguas) de Rosario, ver Sann 1871, p. 18, sobre el arroyo Saladillo santafecino. Poco mas tarde, todavía en 1870, llegaron algunos ‘aprendices’ mas en el vapor La Plata<sup>G26</sup> pero lo mismo, la empresa fracasó porque a los colonistas no les placía el duro trabajo, porque se atrasó la entrega de implementos y máquinas agrícolas y porque simplemente se había gastado el capital; lo de que a algunos colonistas los mataron los indios, Lloyd, Impresiones 1911, p. ??, es probablemente una leyenda, aunque es el caso que en 1872 un malón llegó a las cercanías de Rosario<sup>abj</sup>. El clérigo de la expedición y su familia volvieron a Inglaterra desencantados y Henly se vió obligado a despedir al médico. Un informe acerca la colonia Henly que el encargado británico H. G. Macdonell, Buenos Aires envió al Foreign Office, Londres era decididamente desventajoso, los ‘aprendices’ que todavía quedaban se dispersaron y Henly se vio obligado a vender los bienes capitales de la empresa. Una iglesia desarmable de hierro pasó por 300 libras esterlinas (unos 5.000 pesos) a ser de la congregación anglicana en Rosario: Sann 1871, p. 95 y 1872, p. 48 la alaba y recomienda! Henly y su familia parece que se replegaron a una chacra que les había arrendado Thomas Purdie en Los Algarrobitos, F22 en donde pareciera que cultivaron 300 acres con lino y trigo.

Sin embargo el vecino Rodolfo de Watteville<sup>G131</sup> nunca menciona su presencia allí. En Inglaterra se lo acusó de haber malgastado los dineros que había recibido de los ‘aprendices’ pero Henly aparentemente presentó cuentas que lo exoneraron. En 1871 T. L. H. vendió su molino en Calne, Inglaterra. y de allí en adelante se pierde su rastro. H. Robert Henly, un lejano sobrino de T. L. H., el autor del website antes mencionado, supuso que se había ido a los Estados Unidos porque algunos de sus hijos y al final también su esposa se mudaron a esos lados: la esposa Catharine (Bailey de) Henly falleció 1902 en Belleville(!), New Jersey, Estados Unidos. Sin embargo en los censo ingleses 1891 y 1911 T. L. Henly figura viviendo respectivamente en Haverhill, Suffolk y en Hammersmith, Londres; en 1901 figura erróneamente censado como Thomas L. Smith viviendo con su hermana Sahra L. Henly de Smith en las cercanías de Londres. Falleció 1912 en Fulham, Londres; ver también Frida Llolo de Rosset, Cuaderno Historia 2, p. 98. Incidentalmente, Knight, Falcon, p. 1157, ver también Rickard, Mineral, p. 267, incorrectamente relata la aventura colonizadora Henly como si hubiera tenido lugar en las inmediaciones de Fraile Muerto; Miguez, 2016, p.155 también reporta una errónea historia. Pero volviendo al tema, es el caso de que el sudeste cordobés por un tiempo fue un importante productor de lino aunque por el aceite de lino y no por la fibra textil como lo anticipaba T. L. Henly: Río y Achával, Geografía, 1905, p. ??, y Ferrero, Colonización, p. 207. Alrededor de 1945 todavía se sembraba bastante lino en esta zona: los mares ondulantes, primero de un verdor refrescante, después de bonitas flores azules y al final de sonajeras cápsulas semilleras que se mecían con el viento me son un muy grato recuerdo de infancia. El cultivo de lino textil nunca logró ‘despegar’ en la Argentina: Abad, Gran Enciclopedia; sin embargo el Argentine Yearbook 1914, p. 351 lista una compañía Elaboración de fibras de lino, Buenos Aires, fundada 1911, capital 1.600.000 pesos.

Camperchioli, Bell Ville, p. 57 menciona que los acreedores locales de Alejandro (=Allison) Melrose quien ‘debió desaparecer apresuradamente’, iniciaron un juicio en Córdoba. De hecho Tomas Purdie procesó contra David Alison Melrose por el ‘cobro de pesos’: escribanía 3. 1870, legajo 146, expediente 7. Y un tal Agustín Pereira, residente en el departamento Unión, quien en 1871, a través de su representante Felipe S. Paz, Córdoba, solicitó ante el juez civil de 1ra instancia Pedro Vázquez Novoa (Juzgado Civil, escribanía 3, 1871, legajo 149, folio 9), que se declarara en concurso (≈quiebra) al prófugo David Alison Melrose, este debiéndole unos 2.050 pesos (bolivianos) por 4.350 arrobas (≈47 toneladas métricas !) de trigo que a él le había entregado. El juez al principio parece que fue de la opinión que se requerían por lo menos dos acreedores –Watteville Lettres, p. 1173, de hecho menciona a otros defraudados mas pero estos no parecen haber reclamado– para proceder, pero cuando a través de un primer pregón (≈anuncio) en el diario El Progreso del 19.7. 1871, Córdoba se enteró que el Banco de Londres y Río de la Plata por un préstamo no cumplido<sup>abj</sup> había impuesto ante un juez en Rosario, Santa Fe, la venta en remate público de la estancia Las Playas, cuatro leguas cuadradas y algo, ‘con todas poblaciones, haciendas y útiles de labranza’, accedió a la solicitud de A. Pereyra y ordenó al juzgado de San Jerónimo (=Frayle Muerto) que preparara un inventario de los bienes de Melrose. Sin embargo el juzgado declaró no tener los medios de transporte para cumplir con la orden. Mientras el juez Novoa consideraba como remediar ese problema el causante Agustín Pereira optó por vender a un Gregorio García y Raya, vecino del ‘Rosario de Santa Fe’ la deuda que Melrose tenía con él, sin duda con la perspectiva que García tratara de cobrarla ante el juez rosarino; él era un especialista en cobranzas, González, Archivo, p. 68, 70, etc., y pidió al juez Novoa que diera por terminado el juicio cordobés. Desconocemos si García y Raya en efecto logró recobrar algún importe; una tal circunstancia no aparece en la causa que detallamos a seguido.

González, Archivo, p. 171 lista a una causa comercial Banco de Londres cobro a David Melrosse (=Melrose), 1872, legajo 38, expediente 14. El expediente guardado en el Museo y Archivo Marc, Rosario no es legible habiendo sido dañado por humedad pero existe una copia del mismo como parte de un expediente cordobés Banco de Londres contra Daniel Metrose (=David Melrose), Juzgado Comercial, escribanía 2, Secundino del Signo, 1883, folio (=legajo?) 81. En 1871 había vencido un pagaré por 14.000 pesos expedido por Melrose al Banco; el último solicitó al juez rosarino el remate

judicial de sus bienes. Los intereses de Melrose fueron representados por el defensor público de menores (y ausentes ?). Un perito tasador fijó el valor de Las Playas y sus existencias en 15.625 pesos; el rematador fue José N.(icolás) Puccio (\*1844, Rosario-<sup>+</sup>1894, Rosario; hizo construir la villa Hortensia<sup>Bvv</sup>: website wikipedia) –en Dalla Corte, Lealtades, p. 243 es mencionado como perito tasador rosarino; también fue colonizador: Carrasco, Colonización, p. 5– el remate teniendo lugar a fin de agosto 1872. Como lo previó Watteville<sup>G131</sup>, Lettres, p. II100, el Banco mismo fue el mejor postor comprando el campo por 8.000 pesos y el (los) tractor(es) por 1.340 pesos. En 1873 el Banco declaró ante el escribano Carlos M. Valladares, Rosario, el mismo escribano que entre 1866 y 1869 manejara el registro 2, Córdoba, que la compra por 8.000 pesos bolivianos la había hecho con dinero de Ismael Galíndez. La transferencia de Las Playas a este se protocolizó en Córdoba en 1883. Es concebible que la estancia Las Playas podría haber sido reclamada por la agencia naviera escocesa que Melrose / Wright había estafado<sup>arr</sup> pero parecen haber desistido de imponer desde tan lejos un tal reclamo ante la justicia argentina. Es notable que en 1873 un Diego (=James?) Melrosa (=Wright?<sup>arr</sup>) –sería un hijo de David Melrose que vino a ocuparse de algún resto de la propiedad de su padre ?– firmó un solicitud acerca del estado de los caminos y la ‘industria del pantano’<sup>C54</sup>: Villarroel, Bell Ville, p. 279.

En 1881 Ismael Galíndez –era el mismo escribano que intervino en el juicio de concurso cordobés arriba mencionado– vendió a N.(atal?) Crespo<sup>Bxx</sup>, abogado, sería el secretario del juzgado en el mismo juicio ?, la parte norte de Las Playas, una ‘amigable’ división entre Crespo y Díaz habiendo sido mediada por el (agrimensor) Felix M. Olmedo. Galíndez vendió su parte sur de Las Playas a ?. Vélez y ?. Oliva, y estos a Santiago Díaz, Córdoba; pero es posible que Crespo también vendió a Santiago Díaz. Ya en 1879 Ismael Galíndez otorgó una declaración a favor de Natal Crespo: registro 2, folio 1104. Sea como sea Natal Crespo procesó contra Santiago Díaz acerca de la división de Las Playas: escribanía 2, 1881, legajo 225, expediente 17. El mapa Revol-Galíndez 1883 lista a la suerte 66bis –mas precisamente la mitad oeste del campo que es una fusión de la suerte F98 y la ‘verdadera’ suerte F66bis, indistintamente mal rotulada 66bis– como toda propiedad de S.(antiago) Díaz<sup>C59,H67</sup>, con el casco de la **estancia Playas Floridas** situado al norte. En un planito 1893 acerca de una mensura suerte J78 por lo menos el sur de la suerte 66bis es de S. Díaz. En el mapa Warner 1898 la suerte 66bis es similarmente de S. Díaz. Villafañe, Economía, p. 109, menciona a Santiago Díaz, ‘político oficialista de Córdoba’<sup>H67</sup> comprando en 1889 al fisco un campo, serie B, 10.824 hectáreas ante el escribano S. del Signo y (Felix M.?) Rodríguez, registro 2, folio 1614v. En esa misma época según Núñez, Monte Buey, p. 26 el ‘ciudadano’ Santiago Díaz hizo construir en Ballesteros un puente por sobre el río Tercero que cedió a la provincia Córdoba; este puente debe haber sido remplazado mas tarde por uno de mayor solidez construido por la firma Hopkins (y) Gardom, ver Leyes 1908, p. 194 y F113bis. En 1900 lo visitan a Santiago Díaz en su estancia el general italiano (Carlo?) Volpini (\*~1860) y el jefe de la Remonta Victoriano Rodríguez<sup>G65</sup>; en Moragues, Guía 1904, p. 251 S. Díaz es listado como estanciero, Ballesteros, FC.C.A.<sup>C77</sup>. En el mapa Chapeaurouge 1901 toda la suerte F66bis es de Santiago Díaz con el casco de Playas Floridas en el rincón noroeste. Según Colombres, Bolsa Córdoba, p. 12, Santiago Díaz (\*1839, Tucumán-<sup>+</sup>1904, Buenos Aires, <sup>∞</sup>1863, Catamarca, Amelia Valdéz, \*1845, Catamarca) era un hombre de negocios, un amable e interesante conversador, que explotaba con dedicación una estancia en Bell Ville. En 1874-1875 fue senador provincial, después fue ejecutivo del partido Autonomista Nacional. En 1884 era vicepresidente del Centro Industrial, una especie de cámara de industria y comercio y director, junto con (Juan) Antonio Garzón, del Banco Provincial. En 1886, fue nombrado presidente del mismo banco por el gobernador Ambrosio Olmos<sup>N48,N50</sup>. En 1888 fundó una colonia Amelia, 29.000 hectáreas, Carnerillos, fuera del área de esta Reseña y en 1893 la colonia Etruria, unas 9.000 hectáreas, incluyendo el pueblo homónimo que después vendió a (Juan) Antonio Garzón, Pedro Diez y José (M.) Farga<sup>H67</sup>. En 1895 fue censado en el área rural del departamento Unión. Inició en 1888 con entre otros, Ismael Galíndez<sup>arr,G27bis</sup> y Crisólogo Oliva<sup>H68</sup> una sociedad edificadora de la Bolsa de Comercio que se disolvió con la crisis de 1890, el edificio a medio terminar tornándose en un hotel; ver también Birole,

Historia, p. 397. En el registro 2, 1894, folio 262v la mesa de Hacienda rescinde un contrato de compraventa de campo en (el departamento) Unión a Santiago Díaz.

En los mapas Peralta 1905, Chapeaurouge 1915, y Córdoba 1924 la mitad sur de la suerte F66bis sigue figurando como (Las) Playas Floridas de S. Díaz pero la mitad norte de la misma como **estancia La Atalaya** de J. Boüet (=Bouet), quien en 1912 fue uno de los fundadores de la Sociedad Rural de Bell Ville; será el mismo que el José María Bouet que fue co-propietario de una empresa de tranvías en la ciudad Córdoba alrededor de 1887?. El censo 1895, departamento Marcos Juárez, La Atalaya se ubica en el departamento Unión !, lista juntos a José Boüet (\*1860, Francia), casado, estanciero, Julia Sonnet (de Boüet, \*1859, Bélgica, ∞1881, un hijo José B., \*1883 figura como escolar pupilo en Rosario, Santa Fe), casada; Valentín Verón (\*1868, Francia), soltero, mayordomo; Bartolo Silvera (\*1854, La Rioja), capataz; Feliciano Martínez de Silvera (\*1858, La Rioja), habrá oficiado de cocinera, con hijos Nieve (\*1882, La Rioja), Amado (\*1887, Santa Fe), Aquilina (\*1889, Córdoba), Antonia (\*1891, Córdoba), Lorenzo (\*1891, Córdoba) y Elvira (\*1894, Córdoba); Enrique Pliben (\*1887, Francia), albañil; Eduardo Flores (\*1880, Córdoba), jornalero (=peón); Pedro Ponce (\*1875, Córdoba), jornalero y Tiburcio Galván (\*1847, Córdoba), jornalero. En 1901 Jaime Vieyra<sup>Dcc,F84,Fkk,J43,M19,M18,M17,M15</sup> vende algo a José Bonet, escritura en el registro 4, 1901, folio 254; en 1903 en el mismo registro, folio 300 cancelan esa(?) venta. La Guía Moragues 1904 tiene a José Bonet (=Boüet?), estanciero, Ballesteros; el Anuario Kraft 1908 tiene a José Boüet, ganadero, La Atalaya, Ballesteros. El semanario Unión 24.9. 1908 lista a José Bonet (=Boüet), La Atalaya como expositor y como jurado de porcinos en la Ira exposición-feria de la Sociedad Rural de Unión, Bell Ville; Leyes 9.11. 1908 anuncia el nombramiento de José Boüet, entre otros, como vocal de un jury (=jurado) de reclamos acerca de la contribución directa, departamento Unión. El mapa Igm 1930 rotula como La Atalaya al norte de la suerte F66bis, unas dos leguas al norte del pueblo Idiazábal. Britos, Idiazábal, p. 74 cita un artículo 1928 del diario Tribuna, Idiazábal en el que se menciona un campo La Unión de José Bouet; notese que La Rural 1912 tiene la estancia La Atalaya bajo Ballesteros, y el Anuario Kraft 1913 lista a la estancia La Unión de José Boet (Bonet=Boüet) bajo Pascanas: nótese que antes de abrirse la estación Idiazábal en 1912, Pascanas<sup>174</sup> abierta ya en 1902 era la estación ferroviaria mas cercana para los campos al sur de Idiazábal, pero yo no logro ubicar a una estancia La Unión en ese área. Acerca de otra(?) La Atalaya ver Dcc y Fnn.

Extrañamente, en el mapa Chapeaurouge 1920 la suerte F66bis aparece otra vez como toda de S. Díaz. Ferrero, Colonización, p. 148 lista a las Playas Floridas de Pío Días (=Díaz) Valdés (=Valdez), un hijo de Santiago Díaz, como una estancia modelo. Pero ya Campaña Agrícola 1908, p. 2 y 1912, p. 8 listan a la **colonia Playas Floridas**, 5.400 hectáreas, fundada en 1898 por Santiago Díaz, propiedad de M.(áximo) Uranga; acerca de este y otros Uranga, ver K36 y K37. Asinari, 1973, p. 127, listan a Uranga, Playas Floridas, 6.500 has., pedanía Ballesteros. Britos, Idiazábal, p. 75 dice que Las Playas, 3.490 hectárea le fueron adquiridas a Santiago Díaz por Máximo Uranga antes de 1905; hay una mensura judicial no aprobadas, departamento Unión, número 75, 1914 acerca de un sobrante fiscal que mencionan como vecina al suroeste a Las Playas de Máximo Uranga. Sería entonces la sucesión de propietarios de la mitad **norte** de la suerte F66bis fue: i) Melrose, ii) Banco Londres, iii) Galíndez, iv) Crespo, v) Díaz, vi) Boüet, vii) Díaz y viii) Uranga ?. Según Britos, cuando Máximo Uranga se hizo cargo de la estancia todavía fue necesario un extenso desmonte; para las cosechas M. Uranga iba a contratar trabajadores (=peones) directamente en el hotel de inmigrantes de Bell Ville<sup>CBellV</sup> o el de Rosario ?; muchos inmigrantes, los llamados 'golondrina', solo venían a levantar la cosecha argentina cuando en Italia y España era invierno y sus chacras allí les daban poco que hacer. El hotel de inmigrantes de Rosario, incidentalmente, se estableció en 1867 y funcionó hasta 1889; un nuevo edificio entonces en trámite ya no se construyó mas: Ensinck, Historia Económica, p. 56. En 1912, Grela, Grito, p. 76 y 126, unos Uranga pidieron una represión contra el Grito de Alcorta, comparar An7 y G59. La Rural 1912 tiene a Uragan (=Uranga) y cia., Las Playas, Ballesteros. El Anuario Kraft 1913 bajo Ballesteros lista a Uranga y cia., propietarios de (una parte) de Las Playas; el Anuario Kraft 1919 tienen a la sucesión de Máximo Uranga, Las Playas, Ballesteros;

los Anuarios Kraft 1924, 1929 y 1935 listan bajo Idiazábal, ganaderos, a la sucesión de Máximo Uranga, Las Playas. En el Anuario 1941 los Uranga no figuran pero el Anuario Kraft 1945 tiene a Uranga Limitada, ganadera, Idiazábal y los Anuarios Kraft 1952 y 1958 a Jorge y Julio Uranga, ganaderos, Idiazábal. En una lista 1933 que reproduce Britos, Idiazábal, p. 102, es la sucesión de Máximo Uranga la que aparece como propietaria del establecimiento ganadero. Un pueblo Uranga nombrado según el idéntico Máximo Uranga se halla cerca de Rosario, Santa Fe. En el mapa Igm 1950 el casco de la estancia Las Playas se encuentra situado en el rincón noroeste de la suerte F66bis, allí donde en el mapa Chapeaurouge 1901 marca el casco Playas Floridas, que pareciera corresponder con el casco de Las Playas que ocupó D. A. Melrose. El mapa Mop 1935, plano pedanía Ballesteros rotula a la mitad norte de la suerte 66bis, 4.503 hectáreas, Las Playas Floridas de Sociedad Anónima Estancias y Colonias Uranga Limitada. El mapa De Santi 1966, muestra a la mitad norte de la suerte 66bis, 4.143 hectáreas como propiedad de una serie de personas apellidadas Uranga.

Llamo la atención a Marta Montivero, Idiazabal, Un camino a las raíces ... de Idiazábal: El surgimiento a la vida urbana, www Caminos y Pueblos, se refiere los indios (litines?) que poblaron la región (piezas de alfarería y piedra tallada encontradas por pozeros) y los que invadieron la region (ranqueles, relatos acerca de malones atacando las estancias fundadoras) y a la solicitud 1899 de Demetrio Jauregialzo a H. H. Loveday, administrado del F.C.C.A. a que la estación se llamara como el pueblo en el que él había nacido: Idiazábal.

Sobre el límite oeste de la suerte F66bis y a ambos márgenes del arroyo San José (=El Chato=Cabral) está situada/o la estación/el **pueblo Idiazábal** cuyo nombre, como documenta Britos, Idiazábal, p. 54, es el mismo que el de un pueblo vascongado, el lugar natal de <sup>13</sup>Demetrio Jauregialzo-Albisú<sup>H54,H55</sup> (\*1870, Idiazábal, España-<sup>+</sup>1934, Idiazábal, España, <sup>→</sup>1884, Argentina, <sup>∞</sup>Pilar Gastaminiza =Gastaminza), comerciante en Cruz Alta, propietario de la **colonia Humberto I<sup>o</sup>** –según el rey de Italia 1878-1900 que termino asesinado por un anarquista<sup>An12,C67</sup>– y a razón de los colonos italianos piemonteses que mayoritariamente poblaron a la colonia; existe también un pueblo Humberto Primo, Santa Fe, siendo D. Jauregialzo quién donó el terreno para hacer la estación y el pueblo. Varios hermanos Jauregialzo-Albisú y sobrinos Jauregialzo Mújica (= Muxika = Mújica)<sup>H54</sup> emigraron a a la Argentina como también lo hicieron muchos otros vascos a finales del siglo 19 y principios de siglo 20. Algunas lograron enriquecerse y uno de ellos fue Demetrio J.-Albisú. En su pueblo natal construyó una amplia casa, el palacio Pilarrenea, así nombrada en honor de su esposa Pilar G. A su vez, en los terrenos que tenía en la provincia de Córdoba, Argentina, se construyó un pueblo, las obras comenzaron en 1910 junto a la estación del ferrocarril, al que nombró Idiazábal en honor de su pueblo de origen; hoy-día (2000) tiene alrededor de 1.800 habitantes.

Un rodeo bajo la llovizna y un puesto al pleno sol.

Este es el mismo Demetrio J. que figura en 1911 como mayor donante para la escuela e iglesia en Baldissera, ver Romero y otros, Baldissera, p. 133, y H54. Demetrio Jauregialzo-Albisú según Britos, Idiazábal, p. 52 compró, tiene que haber sido antes de 1910, año en el que se fundó el pueblo que fue oficialmente aprobado en 1912, el campo, una mitad sur de la suerte 66bis aparentemente a Chaines, Ríes (=Luís Scheiner, Victorio Ríes y cia.,<sup>E24</sup>). Efectivamente, el Review River Plate 5.6. 1908 anuncia la venta de Playas Floridas de L. R. Scheiner, Ríos (=Ries) y cia. a un señor Jauregialzo. La secuencia de propietarios de la mitad sur de la suerte 66bis sería entonces i) Melrose, ii) Banco Londres, iii) Galíndez, iv) Díaz, v) Scheiner y vi) Jauregialzo ?. El Anuario Kraft 1908 tiene a Victorio Ríes y cia. ganadero, Zuviría (=Morrison); el Anuario Kraft 1913 todavía lista a un José Ríes como propietario de Las Playas, Ballesteros pero también ya lista a <sup>12</sup>Juan Cruz

Jauregualzo(-Albisu) y Demetrio Jauregualzo(-Albisú), ganaderos, ambos colonia Humberto, Idiazábal. Los Anuarios Kraft 1919 y 1924 solo tienen a Demetrio Jauregualzo, colonia Humberto. Personas del mismo apellido también tuvieron campo en otras partes del área de la Reseña: ver F83 y G26 acerca del hermano mayor de Demetrio, <sup>12</sup>Juan Cruz Jauregualzo-Albisú<sup>E86,G27</sup> –nótese que también hubo un sobrino <sup>111</sup>Juan Cruz Jauregualzo-Mújica<sup>F84, G54</sup> quién por un tiempo mismo actuó en la Colonia Humberto– quién de hecho en un plano 1912 reproducido en Britos, p. 57 él(?) aparece inscripto como co-propietario de la colonia Humberto (Playas Floridas). Los Anuarios Kraft 1929 y 1935 bajo Idiazábal, ganaderos, listan a Demetrio Jauregualzo (-Albisú), propietario de la colonia Humberto; los Anuarios Kraft 1941, 1945, 1952 y 1958 solo listan a Pilar G.(astaminiza Gómez), viuda de (Demetrio) Jauregualzo, ganadera, Idiazábal. El mapa Mop 1935, pedanía Ballesteros rotula a la mitad sur de la suerte F66bis, colonia Humberto I° de Demetrio Jauregualzo. El mapa De Santis 1966 todavía tiene a varias personas de apellido Jauregualzo dueñas de la mitad sur de la suerte F66bis vecina al este del pueblo Idiazábal. Marta Montiveros, 2019, entrada Idiazábal, en *www Caminos y Pueblos*, presenta una foto de don Demetrio Jauregualzo y Albisú 1870, en la villa de Idiazábal, provincia de Guipúzcoa, en el País Vasco, y llegó a la Argentina en 1886. En Arequito, provincia de Santa Fe, se encontraba su hermano mayor Juan Cruz Jauregualzo Albisu. Los hermanos trabajaron en el negocio de ramos generales “Los Vascos”, cuyo dueño era don Antonio María Aguirre, hasta que se independizaron y se establecieron en la localidad de Cruz Alta. Demetrio contrajo matrimonio con Pilar Gastaminza Gómez y tuvieron cuatro hijos.y su familia, esposa y 4 hijos, como así también un plano del pueblo limitado al norte, este y sur por la colonia Humberto (o Playa Florida), al oeste por colonia 28 de Mayo, de Angel Grosso.

Si el campo que sigue fue parte de la merced Cabral, que en tiempos coloniales se extendía agua arriba y a ambos bandos del arroyo homónimo, o arroyo San José, queda por ver. El mapa Laberge 1867 no delimita ni da dueño del correspondiente campo que se alarga al noroeste del actual estación/pueblo Idiazábal y que aquí denominamos **suerte nn**. En la mensura 1863 y en la escritura 1867 de la suerte F66bis recién tratada, el lindante al poniente era Benito Casas; en la mensura 1867 de la suerte Gqq se define que el campo Fnn era la **estancia San José** de <sup>113</sup>Benito de las Casas<sup>Dbb</sup> (=Benito Casas)y que su límite este entonces solo medía 1 legua 21 cuadras. El documento que transcribe Britos, Idiazábal, p. 81, registro 4, 1819, folio 246v, establece que antes de 1818 este campo, una legua de naciente a poniente por tres leguas de norte a sur, era del dr. José Alejo de Alberro, rector del colegio Monserrat, Córdoba y que en esa fecha el mismo lo donó a su hermana <sup>(11)</sup>Nicolasa Alberro (∞Rafael Casas<sup>Dbb</sup>). De ella el campo pasó a ser de su hijo <sup>113</sup>Benito Casas<sup>Dbb</sup>. El mapa Revol-Galíndez 1883 no numera a la suerte pero la rotula como de B. Casas. La mensura de las suertes Fmm y Fll, El Chato de 1887 indica a la suerte Fnn dividida entre Bernardo Fernández, norte y Benito de las Casas, sur. La mensura 1893 de la suerte Gqq tiene a herederos de Benito de las Casas como dueños de por lo menos el sur del presente campo.

Idiazábal, después de la inundación 2016. Foto La Voz

En el mapa Warner 1898 la suerte Fnn también aparece sin numerar, orientada de acuerdo al norte magnético y siendo toda de B.(ernardo) Fernández; existe una mensura judicial sin aprobar, Unión, número 32, 1896 por el agrimensor Ramón Vivanco, 2.262 hectáreas, Laguna de Chipango de Bernardo Fernández<sup>B136</sup>; será esta la **estancia Santa Teresa** que Calvo, Villa María, p. 33 dice haber sido de Bernardo Fernández (\*1854, Pontevedra, España-<sup>+</sup>1931, Córdoba, ∞1884, Villa María, Teresa Voglino<sup>B136</sup>, \*1868, Génova, Italia) censado en 1895 como comerciante; según Calvo, p. 50 y 109 fue también un caudillo político local llegando a ser en 1924 intendente de Villa María; los Anuarios Kraft 1908 y 1913 tiene a Bernardo Fernández, ganadero, Santa Teresa, Villa María. B.(ernardo) Fernández, Tres Cruces, figura acusado por Juan Vázquez<sup>D96</sup> en un juicio 1878, escribanía 2, legajo 209, expediente 15, Índice Juzgado Civil; también aparece comprando a Presentación G.(imenez,

viuda de Ramón (? =Luís) Bustos, <sup>∞</sup>1857, ) de (Caytano) Allende (<sup>∞</sup>1871, Bell Ville) un terreno Chipango<sup>arr</sup>: registro 4, 1882, folio 857v. Según Britos, p. 81 en 1899, después de sucesiones no detalladas, el campo era de Javier Altamirano quien en esa año la vendió dividida: La Amelia a Víctor M. Pessan<sup>Bxx,Dcc,H70</sup> (\*1868, Santa Fe, censado 1895, hacendado, soltero, Ballesteros rural, junto al capatáz Cecilio Leguizamón, \*1861, Santa Fe), que después heredó Amelia Pessan de (Domingo) Palencia (<sup>∞</sup>~1885, Alta Gracia); San Jorge (=José) a Felipe M. Harilaos y 28 de Mayo a Angel Grosso quién aparece como vecino de la pueblo en el plano Idiazábal 1912: Britos, p. 57. El mapa Chapeaurouge 1901 tiene un triángulo norte de la suerte Fnn todavía de B. Fernández, una puntita norte vacía, el medio norte colonia Amelia, una estancia La Amelia todavía figura allí en el mapa Igm 1950, el medio sur de J.(osé) Gueidan<sup>An12,F64</sup>, el sur de Saggi (=Saguier?). El mapa Peralta 1905 y, salvo unos errores ortográficos, el atrasado mapa Córdoba 1924, tienen un triángulo noroeste de herederos de B. Fernández, una fracción norte de Pessan / colonia Armenia<sup>Dcc</sup> una estancia San José de F.(elipe?) Harilaos, hermano, primo o sobrino de la célebre viuda Harilaos de Olmos<sup>N52</sup>; en la Guía Kraft 1903, p. 611, Felipe H. figura como estanciero viviendo en Buenos Aires; sin embargo según el diario The Standard 10.3. 1908 se aloja en el Hotel Royal, Corrientes 782, Buenos Aires viniendo del campo; en Moragues, Guía 1904, p. 251 es listado como estanciero, Ballesteros, FC.C.A.; el Anuario Kraft 1908 lista a Felipe Harilaos, ganadero, Ballesteros. Los Anuarios Kraft 1929 y 1935 bajo Idiazábal, ganaderos listan a Felipe M. Arislaos (=Harilaos), **colonia San José**; hay una mensura judicial aprobada, departamento Unión, número 198, 1933, campo San José de Felipe M. Arríalos, vecina/os al norte La Amelia de Amelia Pessan de Palencia, al oeste José Daneo y La Flor de Emilio (Vicente?) Bunge, hijo? (\*1864?, ver Iriarte, Corazón, p. 149), al este Las Playas Floridas de Estancias y Colonias Uranga Limitada, y Demetrio Jaureguialzo<sup>66bis</sup>, al sur 25 de Mayo de Angel Grosso, y Antonio Parissia; pero San José, Idiazábal figura como de Campodónico<sup>E24</sup> y Vicari en los Anuarios Kraft 1942, 1945 1952 y 1958. En los Anuarios Kraft 1908, 1913, 1924, 1929, 1935, 1941 y 1945, El 28 de Mayo figura como de Grosso y Giordanelli, José A. Grosso, o Grosso hermanos bajo primero Ballesteros y después Idiazábal. Adelantáanos algo, La Rural 1912 lista a Carlos Saguier, 28 de Mayo, Ballesteros. La Guía Moragues 1904 lista a Carlos S. como estanciero, Ballesteros, FC.C.A.; Campaña Agrícola 1908, p. 2 y 1912, p. 8 listan a la **colonia El 28**, 2.706 hectáreas, fundada en 1900 por Carlos Saguier, propiedad de G. Giordanelli y a la colonia San José, 2.706 hectáreas fundada en 1899 por F. Harilaos, propiedad del mismo. Asinari, 1973, p. 136, tiene a la colonia San José, 2.706 has., pedanía Ballesteros, como de F. Harilaos hacia 1914 y otra El 28, 2.706 has., también Ballesteros como de G. Giordanelli. Hay una mensura judicial aprobada Unión, número 198, 1933, 2.762 hectáreas, campo San José, propiedad de Felipe M. Harilaos. Eduardo R. Saguier, Buenos Aires, me comunicó 2007 que los antes mencionados deben ser Carlos Saguier (\*~1845, Paraguay), quién fue colonizador en la provincia Santa Fe y director del Banco Nacional: Mulhall, Handbook 1885, website howat argbrit ?, y su hijo Eduardo Saguier (\*1870, <sup>∞</sup>Elena Santamarina<sup>M22</sup>), censado colonizador, Buenos Aires en 1895, Carlos era hermano mayor de Fernando Saguier (\*1835, Paraguay), cónsul de Paraguay en Argentina, quien a su vez era el padre del político radical Fernando Saguier (\*1866, Buenos Aires). Udaondo, Estaciones, p. 317 lista una estación Saguier, Santa Fe, que tiene que ver con este último, quien según la guía Hombres 1917 fue un abogado y político porteño-bonaerense. Hubo también un Pedro. S. (\*1863 Asunción), embajador paraguayo en Buenos Aires alrededor de 1916. Carlos F. Saguier, quién figura en el Almanaque Sundt 1908 como cónsul paraguayo en Buenos Aires, será el mismo que el C. Saguier que aquí nos ocupa? Los hermanos F. y C. Saguier habían inmigrado con su madre, una parienta de Francisco Solano López<sup>XIntr</sup> desde el Paraguay; puede ser de que era una de los familiares de F. Solano López que objetaban a su novelesca, pelirroja e influyente amante irlandesa, madama Elisa Alicia Lynch (\*1831, Cork-<sup>+</sup>1886, París, <sup>➤</sup>1855, Paraguay), a quien F. S. López trajo de París y con la que tuvo cinco hijos naturales a los que todos reconoció. El mapa Río Achával 1905 tiene a la suerte Fnn con una cuadrada (colonia?) Armenia al medio y el resto vacío. En el mapa Chapeaurouge 1915 el campo Fnn figura sin nombre de dueños pero con el sur rotulado 28 de Mayo<sup>arr</sup> y conteniendo el trazado de un proyectado pueblo?, el medio San José y el norte (colonia) Atalaya<sup>F66bis</sup>. Llama la atención el seguido cambio de nombres de la colonia Atalaya, Amelia, Armenia, Armonía: o serán simplemente errores de ortografía ?. Hay

un expediente colonias, departamento Unión, número 17, 1895, colonia La Amelia, 2029 hectáreas, de Victor Pessan; vecinos al norte el mismo Victor Pessan, al este Santiago Díaz<sup>F66bis</sup>, al oeste B.(ernardo?) Fernández<sup>arr</sup> y al sur Fnn<sup>arr</sup> y Dbb (después F. Harilaos ?). Campaña Agrícola 1908, p. 4 y 1912, p. 8 dicen **colonia La Amelia**, 2.706 hectáreas, fundada en 1900 por Víctor Pessán, propiedad suya, administrada por Gregorio Rodríguez. El mapa Voz Interior 1938 marca a la parte norte de la suerte como una colonia/estancia San José y la parte sur como una colonia Lagunas de Chipango<sup>arr</sup>. El mapa Mop 1935, plano pedanía Ballesteros, marca una parte norte puesto de Caballero muy fraccionada, una parte medionorte con varias fracciones de personas apellidadas Camussi y Pessan, una parte mediosur marcada San José, 2.762 hectáreas de Felipe M. Harilaos, existe una mensura judicial Felipe M. Harilaos y otros 1933, no. 198, Unión, y una parte sur marcada 28 de Mayo, 2.680 hectáreas de Angel Grosso e hijos. El mapa Mop 1938, plano Bell Ville sur, tiene al triangulo noroeste que fuera de Bernardo Fernández de varios con parte norte rotulada puesto de Caballero al medionorte Juan Camussi y Amelia Pessan de Palencia, al mediosur San José 2.762 hectáreas, Felipe M. de Harilaos y al sur 28 de Mayo Angel Grosso e hijos. El mapa De Santi 1966 tiene una parte norte de José V. Daneo, una parte medionorte de Urangas, una parte mediosur de Campodónicos y una parte sur de Grossos.

El Chato era una estancia ubicada al sur de Ballesteros Sud; correspondía a una fracción de la originaria merced que a principios del siglo XVIII se le había otorgado a Juan de Zeballos Nieto y Estrada. Dicha merced pasó a manos de descendientes de Zeballos; luego, por compra, a José Domingo Cabral y más tarde, a su hijo Luis. Hacia 1870, Martín Ramos logra protocolizar documentos que le permitieron pedir la justificación de derechos sobre una importante superficie que devendría en la estancia que nos ocupa. Sobre esta propiedad, Ricardo Caballero escribiría lo siguiente: “El Chato, enorme estancia de don Martín Ramos, que administran los hermanos Juan, Vicente, Avelino y Priscilio Pereyra, es la población más aislada hacia el sud, distando solamente cuatro leguas de Ballesteros”: ver [www. Capillas y Templos](http://www.Capillas y Templos).

Siguiendo hacia el noroeste se extiende en el mapa Laberge 1865 un mayor campo sin numerar rotulado hos. Ramos que aquí denominamos **suerte II** y que fue la **estancia El Chato**; lo cruza de oeste a sureste el arroyo Cabral<sup>XInt</sup>. A ella alude Sáenz, nota 25 –pasajeramente confundiéndola con la estancia El Arbol Chato de Bell<sup>F23</sup>– diciendo de que en 1867 era de Camilo Ramos; en 1857 C. Ramos era municipal de Villa Nueva. El mapa Laberge 1867 rotula a este campo con Her(edero)s Ramos que al norte limita con los campos ‘de la costa’<sup>Dbb</sup>. Apenas al oeste de la suerte FII se sitúa el actual pueblo Ausonia, pasada estación del FC.P. Villa María-La Carlota-Rufino, Santa Fe; el mapa Córdoba 1882 lo llama al campo Ramos. El mapa Revol-Galíndez 1883 rotula por aquí a un enorme superficie que también incluye las suertes Dcc, Dbb y Fmm y no delimitada al oeste como pretendida por don Martín Ramos. En Leyes 30.3. 1886 el fisco le reconoció a M. Ramos los límites que pretendía. Existe una mensura judicial sin aprobar, departamento Unión, número 25, 1887 por el agrimensor Eduvín A. Hudson, determinó que El Chato, propiedad de Martín Ramos, 12 leguas ‘nacionales’ cuadradas y pico (=34.737 hectáreas), acotando que la propiedad se remonta a una merced conferida a Juan de Zeballos Nieto y Estrada en 1701. En 1784 la merced, que fuera de un descendiente Manuel Ceballos, pasó (en parte?), ya por compra al Encargado de Tierras cordobés, a ser de José Domingo Cabral; según Ferreyra, Padrón Tercero 1779, 3, p. 209, José Domingo Cabral (\*1833, °Ana María Correa, \*1757) residía en Paso de Ferreyra; tuvieron 5 hijos; uno de ellos llamado Luis Cabral, °María Quiñones, residente en la estancia Cabral (apenas al sur de la laguna El Pejeo, =estancia El Chato?) fue el padre de Dorotea Cabral que como cautiva del cacique Cañumil, yerno de Namuncurá, a partir de 1864 hizo historia: Juan A. Benítez. 2011. Tiempos viejos, te acordás hermano?. Eduvim, Villa María. En 1883 Martín Ramos inició una ‘justifica’ de los derechos que tenía a los terrenos que fueron de Cabral. Ya en 1870 M. R. hizo protocolizar un ‘documento público otorgado en España’ en el registro 3, folio 1665v; sería este documento acerca de la citada ‘merced’ Cabral/Zeballos ?. El plano de la mensura aclara que el campo en cuestión abarcaban las suertes FII y Fmm; era atravesado por caminos del sur a Ballesteros y Villa Nueva y uno del oeste (a Ballesteros)

rotulado camino del Ahogado<sup>Ffin</sup>. Incidentalmente, Edwin (=Eduvín) Andrew Hudson (\*1844, Buenos Aires-<sup>+</sup>1889, Córdoba, estudió ingeniería en los Estados Unidos), era el hermano mayor de William Henry Hudson (\*1841, Quilmes-<sup>+</sup>1922, Londres), el autor argentino-inglés del clásico relato autobiográfico "Far away and long ago" (=Allá lejos y hace tiempo), ver C55 y Pérez Calvo, Norteamericanos, p. 225; Edwin A. H. en 1889 invitó a William H. H. vivir con él en Córdoba pero este declinó y se quedó en Londres: Jurado, Hudson, p.110. El título de agrimensor público de la Provincia se le reconoció a E. A. Hudson en Leyes, 14.11. 1865. Un Celso Caballero, quien fuera boyero en la estancia El Chato, vivió cautivo por 25 años entre los indios de Laguna del Cuero (ubicación: ver Mollo, Expedición Cuero 2011, y Renglón Y, estancia La Primavera), en 1879 emigró con ellos a Chile; dió una entrevista en 1936: Anónimo, Idiazábal historia, p. 25, en la que se menciona un malón 1866, será el que se lo llevó a Caballero?, que llegó hasta Ballesteros (Saénz, Poblador, nota 125)<sup>173</sup>. Acerca de esa historia ver [www Capillas y Templos, Ballesteros](http://www.Capillas y Templos, Ballesteros).

El censo 1895 tiene a Martín B. Ramos (\*1867, Córdoba) y Fernando Ramos (\*1871, Córdoba), ambos solteros, estancieros por aquí; Leyes 12.2. 1900 lista a Fernando Ramos, departamento Unión, propietario; el Anuario Kraft 1913 lista a Fernando Ramos, ganadero, Los Ramos, Ballesteros. En el mapa Warner 1898 un rincón noreste es de García Ramos; el censo 1895 tiene a un Alberto García Ramos (\*1869, Buenos Aires), soltero, estanciero, Buenos Aires, la madre siendo una Rafaela Ramos de García (\*1836, Buenos Aires), el resto de la mitad norte figura vacía. El mapa Chapeaurouge 1901 tiene como estancia El Chato de los herederos de Ramos. Los Anuarios Kraft 1908 y 1913 listan sucesivamente a Martín S. Ramos y a Fernando Ramos, ganaderos, Los Ramos, Ballesteros. El semanario Unión 4.5. 1908 lista a Martín S. Ramos como vocal de la Sociedad Rural de Unión, Bell Ville. El mapa Río Achával 1905 muestra a la suerte Fll y Fmm sin dividir pero rotulada El Chato en el centro y colonia San Rafael en el sur; ver D101 acerca de una colonia homónima. En 1911 es una Catalina Ramos de Etchegoyen la que vende al FC.C.A. un terreno para la traza del ferrocarril. El atrasado mapa Córdoba 1924 tiene a la suerte Fll como El Chato de sucesores de M. Ramos. El mapa Chapeaurouge 1915 lo muestra loteado en unas 17 fracciones, sin dar nombres de sus propietarios.

Al sur de la suerte Fll el mapa Laberge 1867 muestra un vacío pero posteriores mapas muestran un segundo campo cuadrado que también fue de los Ramos; figura incluido en la arriba mencionada mensura 1887 de Olmedo. En el mapa Warner 1898 este campo, que nosotros denominamos **suerte mm**, en su parte norte es una colonia Rafaela y en su parte sur es una franja este-oeste de herederos de M.(artín) Ramos<sup>arr</sup>. El mapa Chapeaurouge 1901 muestra a la completa suerte Fmm, ex-colonia Rafaela mas el campo sur de herederos Ramos, dividida en 5 franjas de este a oeste. La primera franja es de J.(ulio) Astrada (\*1844, Córdoba-<sup>+</sup>1923, Córdoba; <sup>∞</sup>1882, Angelina Carmona, \*1859-<sup>+</sup>1827)<sup>D96,1 75</sup>. Julio Astrada<sup>abj</sup> vendió a Eduardo Deheza con pacto de retroventa un terreno Tercero Abajo y Unión, registro 1, 1896, folio 1597; el registro 1, 1898, folio 1561, escribano Ramón E. Brandán, asienta la compra por Julio Astrada a Eduardo Deheza de un terreno El Chato, departamento Unión y Tercero Abajo, la venta y la retro-venta tratarán de este campo. Villafañe, Economía, p. 97, lo lista a J. Astrada comprando unos campos fiscales en el departamento Río Cuarto en 1869 y 1879 y como "político oficialista, senador nacional, amigo del general (Julio A.) Roca"; fue vicegobernador 1892-1893 y gobernador de Córdoba 1893-1895, ver [website wikipedia gobernadores](http://website wikipedia gobernadores); alrededor de 1908 fue diputado nacional por Córdoba: Almanaque Sundt 1908, p. 147. Hombres 1917 dice 'estanciero y político cordobés, senador, jefe de policía bajo el gobernador Marcos Juárez, 1889-1890, gobernador cordobés 1893-1895'. Herrero, Índice Biográfico dice que fue, dos veces según el website saguier tomo v, presidente del Banco Provincia<sup>XIntr</sup>, acerca de su desempeño allí hay duda si fue siempre honesto: Biolé, Historia, p. 337, y que poseía 'viveza criolla'. Julio Astrada<sup>D96,H70,175</sup> figura como miembro de la Sociedad Rural de Bell Ville en 1912: Foglia, Benitz, p. 121. Julio Astrada tuvo un hermano Carmen Astrada (\*1834, <sup>∞</sup>Ventura Rodríguez), quien vivió en la estancia Soconcho, al pie de las Sierras Chicas, Río Tercero Arriba, y Manuel A. Astrada (\*1846, <sup>∞</sup>Delina Ponce), quien vivió en la estancia Monsalvo, ya dentro de las Sierras Chicas, Calamuchita: Biolé, Historia, p. 333. Lloyd, Impresiones 1911, p. ?? lista una firma Astrada hermanos y cia., esquina 27 de Abril y Trejo,

Córdoba, fundada en 1902 por (Julio) Alberto Astrada (\*1884), Justo Humberto Astrada (\*1885, ambos hijos de Julio Absalon A.) y otros (Aparicio A. ?) –hubo también un hermano Carlos M. (=Alfredo?) Astrada (\*1888, ∞Susana Vollenweider<sup>G65</sup>), político cordobés– primero agentes y comisionistas comerciales y después corredores y banqueros, actuando también como colonizadores. Julio Alberto Astrada era el administrador de las propiedades campestres de la familia y dueño de La Isla, 3.200 hectáreas<sup>D96</sup> y La Negrita, 2.600 hectáreas<sup>D124,Btt</sup> ?. El semanario Unión 24.9. 1908 lista a Julio Astrada como expositor en la Ira exposición-feria de la Sociedad Rural de Unión, Bell Ville. En el mapa Igm 1950 la franja que fuera de Astrada figura como estancia del dr. Dáneo<sup>H67</sup> con el casco sobre el límite norte. Colonia Agrícola 1908, p. 2 y 1912, p. 8 listan a una **colonia Daneo**, Ballesteros, 5.200 hectáreas, fundada 1901 por y propiedad de y administrada por el dr. Danéo (=Dáneo =Daneo)<sup>H67</sup>. Asinari, 1973, p.127, tiene a ?. Daneo dueño hacia 1914 de la colonia Daneo, 5.200 has, pedanía Ballesteros. El libro Libert, Astignani nella Pampa, p. 148 menciona a Giuseppe (=José) Daneo (=Dáneo, \*1866, Torino-<sup>+</sup>1950, ∞Casimira Ignacia Jaureguialzo?, <sup>+</sup>>1962, hija de Demetrio J.<sup>66bis</sup>: Britos, Idiazábal, p. 58) de una familia proveniente de San Damiano d’Asti, Italia como fundador de la colonia El Chato, de unas 5.000 hectáreas; vino en 1894 a la Argentina recibido de médico, revalidó su título en Córdoba en 1894, ejerció primero en Pilar, Santa Fe (censo 1895), Santa Fe, y se asentó en Ballesteros en 1896, donde solo atendió gratis: Sayago, Medicina Villa María, p. 37; ver también Guía Moragues 1904 y Anuario Kraft 1908; también es listado como médico y ganadero, estancia Dáneo, bajo Ausonia, FC.P., el mismo es listado como propietario del Campo Daneo, establecimiento ganadero, Ballesteros en la Guía Moragues 1904 y en los Anuarios Kraft de 1908 a 1958; figura como estanciero, Avenida de Mayo 1480, Buenos Aires en el Anuario Kraft 1935, tomo I. Anónimo, Ballesteros, p. 44, lo menciona al Dr. Giuseppe Daneo como propietario de la colonia El Chato mas una propiedad Monte de la Rama. Las siguientes franjas en el mapa Chapeaurouge 1901 son de Ramos, de Cesar, una y media de Etchegaray y una media (norte) de J. Ramos (=Monte de la Rama?). En el mapa Río Achával 1905 la suerte Fmm está sin dividir con El Chato inscripto al norte y la colonia San Rafael inscripta al sur. Campaña Agrícola 1908, p. 102 lista cinco colonias todas juntas: sería la original colonia San Rafael?, fundadas en 1902 o 1903 por Víctor Seggiarrio (=Seggiario<sup>abj</sup>) y cía.: **i**) colonia Angelina, propiedad Julio Astrada<sup>arr</sup>; **ii**) colonia Julia, propiedad de Juan Larlus (=Larluz, \*1855, censado en 1895 ganadero en Rojas, Buenos Aires) e hijo, administrada por Pedro Larlus (=hijo?)<sup>abj</sup>; Juan? Larluz figura habiéndole comprado hacia 1896 1.000 hectáreas a Santiago Díaz, colonia Etruria<sup>H67</sup>: Bogino, Etruria, p. 74; **iii**) colonia El Chato, propiedad de Justino (Tristán) César (\*1846, ∞Josefa Ramos,\*1866); **iv**) colonia Catalina, propiedad de herederos de E(t)chegoyen Ponce; **v**) colonia La Puscana, propiedad de Víctor Seggiario (=Seggiario)<sup>abj</sup> y otros. En el mapa Chapeaurouge 1915 la imagen, aunque sin nombres de dueños, es parecida como la que sigue con el sur inscripto Rafaela. La Rural 1912 lista a Martín S. Ramos, Los Ramos, Ballesteros. En el mapa Córdoba 1924, la mitad norte figura como El Chato de sucesores de M.(artín?) Ramos y el sur con las franjas numeradas de 1 a 5 siendo **i**) de O. Ragout, 3.500 hectáreas –en el registro 1, 1901 folio 623 consta que Julio Astrada vendió algo a O. R.. Octavio Ragout, colonizador es listado bajo Cayuqueo, Anuario Kraft 1919– que contiene la estación / el **pueblo Cayuqueo**, la estación fue abierta en 1912, cuyo nombre según Udaondo, Estaciones, p. 57 proviene de un cacique (Ignacio?) Coliqueo (=Coligneo) batido en 1857 por Emilio Mitre en una batalla Leones, Santa Fe<sup>C63</sup> y que pasó a ser un cacique amigo, ver Mansilla, Excursión, p. 461; mas acerca del pueblo, ver entrada www Cayuqueo en www Caminos y Pueblos; **ii**) de P.(edro) Larluz (=Larlus =Lartus, \*1879); en Moragues, Guía 1904, p. 251 es listado como estanciero, Ballesteros, FC.C.A., los Anuarios Kraft 1908 y 1913 lo tienen a Pedro Larlus, ganadero, La María, Ballesteros; en 1921 este vendió un terreno a Miguel Lerda en 1921, registro 2, folio 5. por los Anuarios Kraft 1913, 1919, 1924, 1929 y 1935 es listado como Pedro Larlus, La Bertilda según una hermana Bertilda Larluz, \*1893, Etruria, ganadero; un Pedro Larluz fue senador nacional: Guía Kraft 1921, p. 2; de él Calvo, Villa María, p 92 dice estanciero en Etruria, elector radical en 1915; el Review River Plate 26.10. 1906 indica la venta a Martín Etciliart de una estancia La María, 3.500 hectáreas a una legua de(l pueblo) La Laguna; acerca de otras La María ver C65 y L9. Pedro Larluz<sup>H67</sup> en fue 1912 miembro de la Sociedad Rural de Bell Ville: Foglia, Benitz, p. 121; Ferrero, Colonización, p. 127 dice de él

‘caudillo alvearista (facción de la Unión Cívica Radical liderada por Marcelo T. de Alvear, \*1868-+1942, presidente 1922-1928) de la zona, luego rival de Sabattini’ 3.500 hectáreas; **iii**) de hros. de J.(ustino) César: Ferrero, misma página, dice ‘académico de derecho, ministro de Cárcano’, 3.500 hectáreas; los Anuarios Kraft 1929 y 1935 bajo Cayuqueo, agricultores o ganaderos, listan a Justino César; **iv**) de C. de Etchegoyen (Ponce), que contiene en el rincón suroeste a la estación / **pueblo La Laguna** (≠ Laguna Larga<sup>F22</sup>!), FC. Pacífico, en el mapa Warner 1903 la estación todavía denominada Km 184, en el mapa Registro 1912 es una colonia Catalina, nombre derivado de Catalina (Ramos) de Etchegoyen (=C. de E., \*1851, Francia, °Domingo Etchegoyen, \*1852, Francia, censado carnicero, Buenos Aires, en 1895 ?) y **v**) una media franja vacía: en el mapa Registro 1912 figura fraccionada y de varios dueños. Hay una mensura aprobada, departamento Unión, número 165, 1919, 304 hectáreas, El Chato de Pedro y José Arnaudi; la mensura explica que el campo en cuestión en mayor extensión fue de herederos de (Martín) Ramos: las hijas?: Rafaela Ramos de García y Catalina Ramos de Etchegoyen (=Etchegoyen?), la viuda Catalina Lazcano de (Martín) Ramos y el hijo? Fernando María Ramos. Martín Ramos a su vez era hijo de Martín y Rafael(a?) Ramos con hermanos Fernando, Martín, Rafaela y Luisa, herederos de cuatro partes iguales. En el mapa Igm 1950 el casco de la estancia El Chato queda justo sobre la línea de ferrocarril entre Cayuqueo y La Laguna, es decir dentro de la antigua colonia Rafaela y mas precisamente dentro la franja ii recién mencionada. El Anuario Kraft 1935 bajo La Laguna, lista a José Adda y Francisco Lambert, ganaderos, a quienes no logro localizar. Una adaptación por María Laura Manavella en el www Capillas y Templos del libro Nuestra Historia La Laguna por Alejandro Cagliero relata que en La Laguna se construyeron tres oratorios; el primero de ellos fue creado en 1898 por la familia Turletti; en 1906 se erigió el de la familia Barbero y, finalmente, en 1908 se construyó el de la familia Brignone. Ellos ocuparon un lugar central en el culto católico hasta la creación de la Parroquia de Santa Teresa en la década de 1920.

Apenas al oeste de la suerte Fll como ya dicho se ubica la estación / el **pueblo Ausonia** sobre la línea férrea La Carlota a Villa María. El nombre debe derivarse de Ausonia, nombre que antiguos poetas le daban a una región al sur de Roma, Italia con alusiones campestres idílicas; comparar Etruria<sup>H67</sup>. En 2018 el pueblo de 1.500 habitantes cobró fama por un millonaria ganancia de una suma millonaria en la quini (lotería santafefecina) por uno de ellos. En las cercanías de Ausonia se ubican campos que denominamos **suerte kk** constituidos por franjas a ambos lados norte y sur del arroyo Cabral que antiguamente fueron indudablemente parte de la merced (?) Cabral<sup>XInt,arr</sup>; un Mateo Cabral, ‘vecino de Río Tercero’ que figura en Altamira, Ferreira, p. 32, denunciando a un sacerdote por negligencia en 1795, podría haber sido un dueño (de parte?) de dicha merced. La mensura 1887 de las suertes Fll y Fmm tiene al oeste y sur del arroyo Cabral una franja fiscal y al norte del mismo una de Gregorio Rosales<sup>abj</sup>. Hubo una colonia Ausonia fundada en 1895 por la viuda Mercedes Cabral; Bogino, Etruria, p. 34 menciona a una Dorotea Cabral (=Pichi Moicano, \*1850-+1894) que hecha cautiva por el cacique Calfucurá, o mas bien su yerno Cañumil, en 1864 fue rescatada / se escapó con una hijita de unos 10 años, dejando atrás otros 2 hijos crecidos; en 1894 se registró –su fallecimiento como soltera en el registro civil de Villa Nueva<sup>C101</sup>; debe ser esta familia que --en lugar del sargento sammartiniano-- le dió el nombre al arroyo Cabral<sup>XIntr,abj</sup>, propiedad de varios, listada por Campaña Agrícola 1908, p. 102; en el mapa Registro 1912, plano 14 tiene al campo de sucesores de Teresa (?) y Antonia Cabral, y ya muy fraccionado. El mapa Werner 1898 la indica a una parte este de la suerte Fkk como de S.(antiago) Montiel (\*1839, °1863, Basilia Rosales<sup>arr</sup>, \*1843, Villa Nueva, padre Gregorio Rosales y Manuela Cordova), él censado jornalero en 1869 y estanciero, Villa Nueva en 1895) mitad sur y como de varios mitad norte. Campaña Agrícola 1908, p. 102 lista a **colonia La Guardia**, fundada en 1894 por Delfín Vieyra<sup>Dcc</sup> propiedad del mismo, administrada por Antenor y Luís Martínez Chávez; todavía figura con 1.002 hectáreas como propiedad de D. Vieyra en Campaña Agrícola 1912, p. 76. El Anuario Kraft 1908 tiene a Delfín Vieyra, ganadero, La Guardia, Ballesteros. La Compilación Leyes 1908, p. 254 menciona un camino que conduce de Villa Nueva a las estancias La Guardia, San Gerónimo y La Centinela pasando por propiedades cercanas a Sanabria, FC. Pacífico. El Comercial Directory 1897, p. 94, bajo An(/u)sonia lista a los agricultores y ganaderos

Timoteo Casas (censado 1895, Chazón rural, \*1855, ∞1875, Ana Montiel<sup>abj</sup>, \*1849), José Ferrero<sup>Daa</sup>, Julio y Martín González<sup>Dcc</sup>, Félix Martínez<sup>abj</sup>, Ramón Ferreyra<sup>abj</sup> y Hugo Stroeder<sup>G26</sup>. Los Anuarios Kraft 1908, 1913, 1919, 1924 y 1929 listan a primero a Moreno y Aramburu y después a Modesto Moreno, estancia San Gerónimo (=Jerónimo), Villa Nueva; los Anuarios Kraft 1913, 1919, 1924, 1929 listan a Modesto Moreno, ganadero, Sanabria; debe tratarse de M. Moreno (\*1872, ∞1896, Rufina Casas), escribano en el censo 1895; actuó hasta ~1925. Según el registro 1, 1895, folio 1654 José Julián Ferreyra vendió un inmueble en Villa Nueva a Modesto Moreno. El Anuario Kraft 1908 tiene a Valentín Rueda, La Centinela, Ballesteros y Carlos E. Gordon, La Centinela, Villa Nueva; La Rural 1912 a Valentín Rueda, La Centinela, Ballesteros y a Pablo Rueda, La Esperanza, Ballesteros y también a Agustín Martínez Chávez, Villa María. Los Anuarios Kraft 1908 y 1913 lista a A. y L.(uís) Martínez<sup>arr</sup>, La Guardia, Villa Nueva y a Delfín Viera (=Vieyra), Sanabria, ganaderos; el Anuario Kraft 1913 menciona a Roberto Valenzuela, ganadero, Sanabria; los Anuarios Kraft 1913 y 1919 lista a B. Roberto Valenzuela, La Centinela, Villa Nueva; el Anuario Kraft 1919 a B. Roberto Valenzuela La Guardia, Villa María; el Anuario Kraft 1924 a Alberto Roatta, La Guardia, Villa María. Los Anuarios Kraft 1919 y 1924 listan a H.(arold?) Schiesli (=Schiele?), ganadero, Sanabria. El English Directory 1923, p. 99 lista a H.(aroldo, o atrasadamente a Heriberto, ya fallecido?) Schiele<sup>N40</sup>, **estancia La Guardia**; al casco de La Guardia el mapa Igm 1950 lo ubica unos 6 km al sureste de Sanabria apenas al sur del límite norte de la suerte Fkk. En el mapa Chapeaurouge 1901 este campo norte figura vacío –fuera de unas lonjas al oeste situadas alrededor del pueblo Ausonia, tres de ellas de personas apellidadas Zalazar– pero el campo sur es de Feliz Montiel y F. Martínez. Los Anuarios Kraft 1908 y 1913 listan a Félix Martínez, ganadero, Ausonia. En el atrasado mapa Córdoba 1924 el campo ex-Montiel aparece como de Vionnet hnos. y el campo ex-vacío como de sucesión Montiel y cía, Campaña Agrícola 1908, p. 102 lista una **colonia Alejandra** naturalmente no es idéntica con la colonia Alejandra santafecina<sup>C44</sup>– fundada en 1898 por Vionnet hermanos, propiedad de Eduardo (\*1856, Suiza-<sup>+</sup>1916, Santa Fe, <sup>→</sup>1874, Argentina) y José Vionnet quienes según un website esperanza eran cerealistas en la provincia Santa Fe; Lloyd, Impresiones dice que llegados de Suiza a Esperanza, Santa Fe en 1874 los hermanos Vionnet se convirtieron con el tiempo en grandes empresarios almaceneros, molineros y rurales; se menciona su estancia Lal (=La Alejandra), 12.000(?) hectáreas, Ausonia, FC.P., dedicada a la ganadería; contigua poseía una colonia Piñeiro, 3.000 hectáreas, donde colonos italianos cultivaban cereales. Converso, Mercado, p. 65 lista a ambos hermanos, comerciantes, departamento Tercero Abajo (=San Martín). A Vionnet hnos. y cia. se les permitió tender una línea de teléfono de una casa de comercio que tenían en Villa María a un escritorio que tenían en el pueblo Arroyo Cabral (FC. Andino, departamento San Martín): Compilación Leyes 1908, p. 143. Campaña Agrícola 1912, p. 8 dice colonia Vionet, 5.400 hectáreas de Vionet (=Vionnet) hnos. Asinari, 1973, p.127 lista a ?. Vionet como dueño hacia 1914 de la colonia Vionet, 5.400 has., pedanía Ballesteros. Los Anuarios Kraft 1908, 1913, 1919, 1924, 1929 y 1935 listan a E. y J. Vionnet, La Alejandra, Villa Nueva y Vionnet hermanos, La Alejandra, Ballesteros, ganaderos; los Anuarios Kraft 1929 y 1935 bajo Ausonia, ganaderos, listan a José Vionnet, La Alejandra pero también a Luís Rius, 1929, y a Juan Ussher, 1935 a quienes no puedo ubicar. El mapa Igm 1950 ubica al casco de la estancia La Alejandra a menos de una legua al este del pueblo Ausonia. En Vilches et alia, Ausonia, p. 35, la nieta Isabel Vionnet corrobora que La Alejandra fue fundada por su abuelo José Vionnet en 1894, hacia 1940 la pasó a administrar su padre Alberto (Enrique Luís) V. (\*1893, Pilar, Santa Fe-<sup>+</sup>1967, Ausonia); este último según Abad Santillán, Enciclopedia, también fue empresario: pianos, oleaginosas, seguros; en 1921 co-estableció la primera estación de servicio en Villa María y fue presidente de la Sociedad (de Fomento) Rural Villa María en 1937: Calvo, Villa María, p. 135 y 143. Al poniente del campo de Montiel y de las vías férreas el mapa Córdoba 1924 marca un campo de F. Martínez.

Vilches et alia, Ausonia, p. 16 y 65 detalla una mensura no aprobada 17, 1887, por Eduvin (=Edwin) Hudson, de un terreno de Antonio Chacón (=Chazón?), paraje Los Terramotos con chacras de varios y otra mensura no aprobada de 1910 por el agrimensor Ricardo R. Carranza, propietarios Antonio Bonadero y Silvio Seggiaro, Los Terremotos, pedanía Chazón, departamento Tercero abajo que

formaran parte de antigua merced de Cabral, y que formaban entonces parte de terrenos de los esposos José María Calderón y María Pajón Duran, Juan G. 1998 ?. El padre Salvaire y la familia Lazos, Villa Nueva. Paulinas, Buenos Aires, menciona la estancia Los Terremotos de Lazos. El mismo libro Ausonia, p. 35 se refiere a la estancia La Alejandra de José Vionnet y después de la hija(?) María Isabel Vionet y también un Alberto Vionet; a la estancia del dr. Daneo<sup>Fmm</sup> en la p. 43 la dice ser 'melliza' de La Alejandra.

Al sur del campo de S. Montiel y al oeste de la suerte Fmm, los mapas Warner 1898 y 1903 señalan un campo de J. M. Ordóñez que es oblicuamente atravesado por las vías de FC. Pacífico; el mapa Registro 1912 rotula al campo en el sureste, donde se ubica la estación La Laguna, como de Manuel Ordóñez; el mapa Córdoba 1924 lo rotula simplemente de Ordóñez. Se debe tratar de las 4.649 hectáreas ubicadas en los departamentos Unión y Tercero Arriba (? =Abajo!) que José Manuel Ordóñez (-Ateca, \*1864, Córdoba, censado soltero, comerciante, Córdoba en 1895) compró al fisco en 1887, escribano S. del Signo, registro 2, folio 968: Villafañe, Economía, p 108. Al poniente de este campo el mapa Warner 1898 indica un campo de Ocampo; sería este de Manuel Ocampo, hijo<sup>CVMaria,H28</sup> ?. Mas allá aun, el mapa Warner 1898 indica un campo de (Bernardo de) Irigoyen<sup>Lini</sup>; sospecho que estos dos campos mas antiguamente conformaron el campo cuadrado sin numerar, orientado de acuerdo a rumbos verídicos, no los magnéticos, que posteriormente se debe haber realineado de acuerdo con estos últimos, de unas cuatro leguas cuadradas que el mapa Laberge 1867 rotula <sup>121</sup>Melitón (de las) Casas<sup>Dbb</sup> y que se ubicaba a unas 6 leguas al sur de Villa Nueva, una legua al sur de un lugar La Piedra y una legua al oeste de un lugar (El) Chato<sup>FII</sup>, es decir situada algo al oeste de la línea Ausonia-La Laguna. En el registro 2, 1864, folio 92, está asentada la escritura acerca de la compra de un campo al fisco por Melitón de las Casas; según Villafañe, Economía, p. 66, estaba ubicado en la pedanía San Jerónimo (? =Ballesteros?) del departamento Unión y en el departamento Tercero Abajo. Es el mismo campo, cuatro leguas cuadradas al que se refiere una mensura judicial al sur del arroyo Cabral, propiedad de Melitón de las Casas, Villa Nueva: Índice Juzgado Civil, 1864, escribanía 2, legajo 162, expediente 12; en el Archivo Catastro estará registrada bajo departamento Tercero Abajo (= San Martín); sería una parte de la antigua merced Cabral ?. Según Casas, Casas semblanza, p. 188, Melitón de las C. poseía una estancia de 4 leguas cuadradas al sur del arroyo Cabral, por la que temía ante los malones. En el mapa Chapeaurouge 1901 el campo ex-Ordóñez figura como una colonia sin propietario. En el mapa Chapeaurouge 1901 el campo ex-Ocampo aparece dividido: al norte es de Julio Astrada<sup>Fmm</sup> –el mapa Registro 1912, plano 14 inscribe aquí a la **colonia Angelina** de Julio Astrada, ya algo fraccionada– y al sur es de Ramón Roque Ferreira; el nombre sugiere que se trata de un descendiente del gobernador cordobés José Roque Ferreyra (1855-1858 y 1863-1866)<sup>F20,F83</sup>; esta parte sur aparece ya muy fraccionada en el mapa Registro 1912, plano 14. En el mapa Chapeaurouge 1901 el campo ex-Irigoyen figura como una colonia Ferreyra; Colonia Agrícola 1908, p. 102 dice fundada en 1892 por Víctor Seggiaro<sup>arr</sup> propiedad de Máximo Ferreyra; el mapa Registro 1912, plano 14 tiene a la **colonia Ferreyra** de Ramón F. Roque Ferreyra ya muy fraccionada; el mapa Córdoba 1924 todavía rotula al campo oeste colonia Ferreyra y al campo este sucesión de Ocampo. No me explico porque la colonia Ferreyra no figuran en Ríos, Colonización 1899. Los Anuarios Kraft 1908 y 1913 tienen a Roque Ferreyra, ganadero, Ausonia. En 1916 un Antonio Seggiaro (+1928) fue concejal de Leones<sup>C53</sup>, ver website leones; y Ferraro, Colonización, p. 99 menciona a un Silvino Seggiaro como empresario colonizador en el departamento Tercero Abajo (≈San Martín). Victorio Seggiaro (=Segiario) figura repetidas veces como vecino políticamente activo en Villa María: Calvo, Villa María, p. 63 por ejemplo; poseía además unos campos cercanos a la estación Mojarras al norte de esa ciudad; sin embargo en 1905 vendió un terreno al FC. Rufino a Villa María, registro 2, 1905, folio 241. Según Ferrero, Colonización, p. 30 el gobernador Manuel 'Quebracho' López (1835-1852, \*1780, Pampayasta-+1860, Santa Fe, <sup>∞1</sup>María de los Santos Cabrera, <sup>∞II</sup>Dionisia Pedraza), que gustaba residir en La Carlota y no en la capital Córdoba –su hijo José Victorio López (\*1822-+1891, <sup>∞</sup>1851, Córdoba, Emilia Gordón) era comandante en Villa Nueva– había tenido extensos campos en este área pero que le fueron incautados cuando fue depuesto después de Caseros; Villarreal, Bell Ville, p. 198 sin embargo afirma que solo tuvo una estancia Las Cañas

(=Las Pajas =La Paja, cerca del actual pueblo Ticino, FC.C.A., al oeste de Ausonia), 11 leguas al noreste(?) (=suroeste) de Villa Nueva; Ferrero, Quebracho, p. 14, la dice ser de dos leguas cuadradas y agrega que López también tenía una estanzuela en Pampayasta; el mapa Chapeaurouge 1901 sin embargo marca otra estancia Las Cañas<sup>An</sup> a unas 12 leguas al norte de Villa María pero que figura como de Gregorio Ferreyra y compañía; Calvo, Villa María, p. 260, lo lista a G. F. como contribuyente de renta en 1883, Villa María.

Por estos lugares, volviendo algo al noroeste, corría el **camino real a Chile** ‘del norte’ via Melincué, Cruz Alta, Saladillo, Frayle Muerto, Río Cuarto), a diferencia del camino ‘del sur’ via Melincué, La Carlota, Río Cuarto (o Villa Mercedes)<sup>Nini</sup>, que se separaba del camino real a Perú via Córdoba<sup>Fini</sup> en una de las postas situadas entre Frayle Muerto y Tío Pujio. De acuerdo a Mollo-Mattia Caminos, p. 109 el ramal a Río Cuarto partía de la Esquina de Ballesteros y continuaba por las postas Cabral (=Arroyo de San José), Cañada de Luca, y otras hacia Río Cuarto; según Galván Moreno, t. 2, p. 145 y 505, hacia 1810, la misma ruta partía de la Esquina de Medrano, siete leguas a (Arroyo de) San José (maestro José Lucas Cabral –notamos que el hijo de <sup>116</sup>José Ignacio Casas<sup>Dbb</sup>, <sup>1163</sup>Gregorio de las Casas, casó en 1824 con Manuela Bengolea, viuda de Lucas Cabral; ya en 1820 bautizó un hijo con él– seis leguas a Cañada de Lucas (maestro José Celestino López), seis leguas a Punta de(l) Agua<sup>Efin,G26</sup> (sobre la ribera oeste del arroyo Tegua, maestro José Ramón Vázquez) y otras mas a Río Cuarto. En el libro Miers, Viajes, p. 118 figura en 1821 la posta Esquina de Medrano (=posta Bustos ?) también entre Tres Cruces (sobre el río Tercero), 4 leguas, y Arroyo de San José (=Cabral), 8 leguas yendo hacia Mendoza pasando por Saladillo y Frayle Muerto y Río Cuarto. Caldclough, Viajes, 1821 dice que saliendo de Tres Cruces, eran cuatro leguas a Esquina de Medrano, ocho leguas a Arroyo San José y ? leguas a Cañada de Luca. Según Bilbao, Manuel (1902), Buenos Aires desde su fundación hasta nuestros días, Buenos Aires: Imprenta Alsina, en 1834 a partir de Tres Cruces eran tres leguas a Capilla de Dolores (=Ballesteros), cuatro leguas a Esquina del Abogado (=Ahogado<sup>FII</sup>), cuatro leguas a Arroyo de San José y seis leguas a Cañada de Luca(s). En el mapa 1842 en Peranovich, Población, figura un lugar Luca (=Cañada de Luca) al sur de Villa Nueva. Burmeister, Reisen, p. 142, dice que en 1859, habiendo pasando la posta Esquina de Bustos hacia el oeste, se separaban los caminos a Córdoba y Mendoza, ubicándose sobre el último a 6 leguas la próxima posta a la vera del río (=arroyo) Cabral; a 2 leguas mas, la posta Arroyo de San José (?), a otras 4 leguas la posta Cañada de Luca y a otras 4 leguas la posta Totoral 6 leguas el camino siguiendo a Guanaco y dirigiéndose hacia Chucul y Río Cuarto; ver Crespo, Cañada Luca acerca de la cañada de Luca. El mapa Moussy 1865 marca un camino que saliendo de la posta Esquina de Ballesteros se dirige hacia Chucul y (Concepción de) Río Cuarto, la primera posta siendo Cabral y la siguiente Cañada de los Sauces. El mapa Echenique 1866 tiene al camino partiendo de Ballesteros y también de Villa Nueva hacia (Arroyo) Cabral y Cañada de Luca; ambas ‘salidas’ también figuran en el mapa Laberge 1867. Según Mullhall 1869, p. 101 el camino partía de Villa Nueva, pasando por Cabral, Cañada de Luque (=Luca?), Totoral y otras paradas (=postas) dirigiéndose hacia Chucul y Río Cuarto.

**Renglón G**, parte de la **Reseña acerca de los campos que circundan la antigua estancia Monte Molina, Saladillo, Córdoba**, por Juan D. Delius, Konstanz, Alemania; antiguamente de la estancia La Maya, Monte Buey. *Edición mayo 2023*. Correspondencia a [juan.deliuss@uni-konstanz.de](mailto:juan.deliuss@uni-konstanz.de) ...© 2023 Juan D. Delius, Konstanz.

Comprende a campos que pertenecen a partes de las pedanías Cruz Alta, Liniers, Saladillo (todas departamento Marcos Juárez), Ascasubi (departamento Unión) y a una menor parte de la pedanía Chazón (departamento Tercero Abajo). Es una hilera de suertes que al naciente se sitúan a unas 3 leguas, y al poniente, a unas 2 leguas al sur de la línea FC. Mitre y la ruta provincial 6 que enlazan los pueblos/estaciones Cruz Alta y La Laguna<sup>Fini</sup>. Un mapa catastral de la provincia Santa Fe de 1913 indica una línea concesionada al FC.C.A. por una ley 8366 que habría pasado por los pueblos *Camilo Aldao* (1894) y *General Baldissera* (1900), que son tema de este y del siguiente renglón, y hubiera conectado San José de la Esquina, Santa Fe con La Carlota<sup>Npp</sup>. Nunca se construyó como tantas otras líneas férreas proyectadas<sup>F83,G26,H29</sup>. Hoy día (2000) Camilo Aldao queda sobre la ruta provincial 12, que haciendo una serie de martillos, une Saira<sup>An17</sup> al norte con Arias<sup>N31</sup> al sur.

El plano de la mensura administrativa número 55, departamento Marcos Juárez, comisión Topográfica, 1864, muestra a la **suerte 60**, 1 legua 1.515 cuadradas, delimitada al norte por la suerte F64, al noreste por la cañada (=arroyo y laguna) de las Mojarras, al sureste por la cañada de Jayme (=Jaime), ambas cañadas constituyendo el entonces aceptado límite con la provincia Santa Fe, al oeste por la suerte G59<sup>abj</sup> y al sur delimitada por las suertes H51 y H52, conteniendo la laguna Salada (de Jayme) en el esquinero sureste y la cañada de los Jumes, incluyendo la laguna de los Jumes (jume, *Salicornia sp.*, una hierba que crece en salitres y que antiguamente se usó para el teñido de la lana) extendiéndose hacia el este. Compilación Leyes 6.11. 13.11, 18.12. 1884, incluyendo una misiva al gobernador de Santa Fe acerca de tierras ‘ahora santafecinas’ vendidas por Córdoba a particulares, menciona a la suerte 60 a como vendida a Escayola y Canals. La carátula de la mensura dice (suerte), 5.292 hectáreas, ‘vendida al sr. Escayola’ en 1872 y tachado ‘dada en permuta a don Mariano Fragueiro’<sup>B101</sup> –Villafañe, Economía, p.82, citando la escritura registro 2, 1869, folio 291v lista en ese sentido a la suerte H50 en lugar de la suerte G60: será un error?– y también tachado ‘se dio por tranzación a don <sup>1113</sup>Reyes Araya<sup>D101</sup>. Más tarde la provincia Córdoba también pretendió territorio al suroeste del ‘meridiano magnético’ que partía de Cruz Alta lo que cuadró a la suerte G60<sup>Lini</sup>; posteriormente la pretensión fue reducida ubicando al límite siguiendo al ‘meridiano magnético’ que partía de la laguna Mojarras al sur resultando en la adición de solo un menor triángulo sureste a la suerte G60: mapa Córdoba 1882. Cuando en 1882 la Corte Suprema fijó el límite interprovincial este dividió la suerte G60 diagonalmente y un triángulo sureste de la suerte pasó a ser definitivamente parte de la provincia Santa Fe, como lo muestran el mapa Córdoba 1882 y el plano Lull 1996, Colonia Italiana. En la Compilaciones Leyes 1882, p. 157 el fisco cordobés admite de no haberles entregado a los ‘señores Araya’ la suerte G60, serie A, departamento Unión, que les fuera dada en trueque en 1871, suerte que posteriormente había sido enajenada a otros y que por lo tal ‘ahora’ se les cedía en re-emplazo siempre que el representante de los Araya<sup>Dbb,E102,F102</sup>, pagase a la Tesorería provincial los 700 pesos fuertes que los Araya (=Reyes Araya y compartes, que ‘sucieron’ a Fragueiro<sup>D101</sup>) todavía debían, otra suerte en el departamento San Justo. Las Leyes 6.11., 13.11. y 18.12. 1884 declaran a la suerte G60 como antiguamente enajenada, también la porción que le había recaído en 1882 a la provincia Santa Fe, por fisco cordobés a Escayola y Canals; es el caso que también un Guillermo Martorell les vendió algo, un otro terreno a Escayola, Canals y compañía: registro 2, 1877, folio 445. Sin embargo la suerte G60 aparece sin propietario en el mapa Laberge 1867 pero según el mapa Chapeaurouge 1872, por lo menos el rincón cordobés (erróneamente?) figura como de Shaw<sup>F20,F83,abj</sup>. Existe una mensura judicial aprobada, departamento Marcos Juárez, número 3, 1882, en la que 5.167 hectáreas de la suerte G60 figuran como propiedad de Joaquín Escaloya (=Escayola, ∞Josefa Canals, hermana de Juan C.) y Juan Canals; en ella se explica que Joaquín Escaloya, Rosario adquirió la suerte a Ponciano Vibanco (=Vivanco<sup>As110</sup>) en 1870 y que en 1882, protocolización recién en 1887: registro 2, folio 579, este le vendió una mitad

del campo a Juan Canals<sup>B101,N27</sup>; como era que la había adquirido Ponciano Vivanco no se explica. En el mapa Revol-Galíndez 1883 y la mensura 1883 de las suertes G59, G58, H52 y H53, la suerte G60 es listada o rotulada como de Alfredo de Arteaga<sup>abj</sup>; también figura como colonia Iriondo (de Arteaga) en el mapa Chapeaurouge 1893. Existe de hecho una escritura, presumiblemente santafecina, protocolizada en Córdoba recién en 1887, registro 2, folio 468, por la que Alfredo Arteaga, ver mapa Chapeaurouge 1893, le compró la suerte G60, serie A, a Juan Canals y Joaquín Escayola; de ella añadió un rectángulo oeste a la colonia Santa Lucía<sup>abj</sup> como para ‘cuadrarla’; como ya anotado la cejada mitad este de la suerte G60 correspondió a la provincia Santa Fe después de 1882; en el mapa Warner 1898 el lote norte aparece como colonia Lago de Como y el lote sur como colonia Celestina, esta toda en Santa Fé; en el mapa Ludwig 1895 el lote norte, la suerte 51?, figura como de J. S. Rogero(/s). La parte media cordobesa –un menor triángulo noroeste quedaba ubicada en la provincia Córdoba– y santafecina figura como la colonia Lago di Como en el mapa Warner 1898, el sector noroeste, cordobés de la suerte G60 aparece vacío. En el mapa Chapeaurouge 1901 la colonia Lago di Como también ocupa ese sector; esa parte cordobesa figura sin embargo vacía en el mapa Peralta 1905; en el mapa Chapeaurouge 1901 el sector suroeste de la suerte G60 figura como de C. Boyer (=J. S. C. Rogers, el contratista del FC. Andino Villa María-Villa Mercedes ?; un Guillermo H. Rogers actuó en Córdoba como barraquero hacia 1872 y 1873: registro 2 y 3) y E. de la Presilla; sería por casualidad una asociación que se dió cuando el Ferrocarril Andino construyó en 1885 la línea Mendoza-San Juan ?. El nombre de la colonia aparenta ser algo irónico en vista de que el original lago de Como europeo situado entre las faldas meridionales de los Alpes es bastante más espectacular que la bonita pero muy sencilla laguna pampeana (Salada de) Jaime (=Jaume) a la que la colonia encierra. Leyes 8.8. 1898 hace referencia a un juicio entre Alfredo Arteaga<sup>art</sup> y Juan Gödeken. La colonia Lago di Como era de Juan Gödeken<sup>J42</sup> a quien también le perteneció la colonia República (Toscana) algo más al sur, suerte H51, pero esta estaba totalmente dentro de la provincia Santa Fe. En el mapa Registro 1912, plano 2, la suerte G60 figura sin propietario alguno; el nombre E. de la Presilla más bien aparece en el rincón noroeste de la suerte H51 que es toda santafecina y que formó parte de la colonia República (Toscana)<sup>H51</sup>; hacia 1860 hubo una familia de la Presilla en San Juan, políticos, uno de ellos, Saturnino de la Presilla fue gobernador provincial por unos meses en 1864, ‘entrenzados’ políticamente con los Moreno sanjuaninos<sup>B101</sup>, estaban emparentados con William Jameson (\*1796, Edimburgo-+1873, Quito), un famoso botánico de la flora ecuatorial. Los mapas Chapeaurouge 1915 y 1920 la suerte G60 mitad norte incluyendo el esquinero noroeste cordobés es la colonia Lago de Corno y la mitad sur es la colonia República Toscana; el mapa Córdoba 1924 tiene el rincón noroeste de la suerte G60 numerado pero sin dueño. El mapa Igm 1950 ubica al casco de la estancia Santa Lucía<sup>abj</sup>, próxima a la laguna de las Mojarras dentro del esquinero cordobés de la suerte G60; en el mapa Publicil 1970 este esquinero, 1.146 hectáreas, figura como de Canepa de U.(?), Rosario. Alejandro Cagliero, entrada Lago di Como, www Caminos y Pueblos, la tiene fundada por 1882 Juan Gödeken según la provincia Córdoba cerca del límite con Santa Fe, pero la provincia Santa Fe lo tiene a Esteban Lamarque como fundador 1892 cuando se fijó el definitivo límite interprovincial. La colonia se llamó Evita entre 1953 y 1955, durante los últimos años del 2º gobierno del presidente Juan D. Perón; el poblado Lago de Como que existió por algún tiempo se fue despoblando hacia esa época, ver www Caminos y Pueblos, 2019.

En los mapas Laberge 1867 y Chapeaurouge 1873 la **suerte 59**, y también la **suerte 58** –de esta última existe una mensura administrativa número 67, departamento Marcos Juárez– que aquí siguen, eran de Shaw. Romero y otros, Baldissera, p. 37, efectivamente las tiene como compradas conjuntamente con las suertes H52 y H53 del próximo renglón H al fisco cordobés por Enrique Russell Shaw<sup>F20,F83</sup> en 1866, registro 2, folios 29 a 35<sup>abj</sup>. Una mensura judicial aprobada, departamento Marcos Juárez, número 13, 1883, así como también el mapa Revol-Galíndez 1883, las lista como vendidas por Shaw y compartes a Alfredo de Arteaga; existe de hecho una escritura protocolizada en el registro 2, escribano Secundino del Signo, 1887, folio 445 por la que los hermanos Enrique Russell y Jaime Withworth Shaw vendieron a Alfredo de Arteaga ‘unos terrenos’ en las pedanías Saladillo y Cruz Alta. El plano de la mensura divide al bloque de cuatro suertes en una sección este 4 leguas 819

cuadras cuadradas y una sección oeste 10 leguas 445 cuadras cuadradas; sospecho que Arteaga solo compró la sección este. El mapa Warner 1898 define un alargado rectángulo norte-sur que consiste de la sección este basado sobre las suertes G59 y H52 junto con una parte oeste de la suerte G60<sup>arr</sup> añadida y posiblemente incorporando al sur una menor fracción de la suerte I49. En un expediente 1887 acerca de la vecina colonia Elisa<sup>abj</sup> este campo figura como de Alfredo de Arteaga. Barbero, Cruz Alta, p. 178 documenta que en 1889 el mismo Alfredo de Arteaga que dió el nombre a la estación santafecina Arteaga próxima a Cruz Alta<sup>E100,G57</sup>, fundó aquí la **colonia Santa Lucía**. Existe el expediente colonia, departamento Marcos Juárez, número 7, 1889, colonia Santa Lucía, 13.220 hectáreas propiedad de Alfredo de Arteaga; el campo fue colonizado mediante el sistema de arrendamientos: Bandiera-Sbarbatti, Aldao, p. ?? . Alfredo de Arteaga también era propietario de las vecinas colonias santafecinas Arteaga e Iriondo; una parte esta última ocupaba el sector noreste de la suerte G60<sup>arr</sup>. En el mapa Revol-Galíndez 1883 las suertes G60, G59 y G58 y también las suertes H53 y H52 son sin embargo listadas como propiedad de Alfredo de Arteaga; sería que este también compró a los Shaw la sección oeste de su propiedad<sup>abj</sup> ?. Alsina, Córdoba, ~1895, p. 96, lista a la colonia Santa Lucía, 9.258 hectáreas fundada en 1887 por Alfredo de Arteaga. El libro De Haes, Huellas relata que alrededor de 1887, 19 familias belgo-flamencas, entre ellas las De Haes, Peiten, Mattheus, y Van der Hoeven, traídas de Europa por Arteaga se radicaron en la colonia Santa Lucía; agrega que miembros de las últimas tres familias fundaron con otros un comercio de ramos generales en Camilo Aldao<sup>abj</sup> antes de radicarse en Inrville<sup>F102</sup> y Justiniano Posse<sup>F102</sup>. Barbero, Cruz Alta, p. 178, relata además que en 1895 un inspector fiscal describe que en esta colonia se cultivaban 6.000 hectáreas de trigo, casi 3.000 hectáreas de lino, más de 2.000 hectáreas de alfalfa y 500 hectáreas de maíz. Además se habían plantado unos 14.000 árboles. En 1893 unos cuatros Juan Ferreyra y Eduardo Córdoba oriundos de Ischilin, Córdoba pero residentes en Saladillo<sup>F113bis</sup> asesinaron a una familia de colonos italianos Cerruti en la colonia Santa Lucía. A J. Ferreyra, quien había sido sargento de policía en Quilino, departamento Ischilin, los colonos vecinos lo extrajeron de la prisión de Cruz Alta y lo fusilaron frente a la iglesia, unos de los pocos linchamientos ocurridos en Argentina. E. Córdoba, quien había sido agente de policía cuando su patrón José (María) Bouquet, estancia La Carlota<sup>Bl</sup>, era jefe político del departamento Unión, fue condenado a prisión perpetua: Viel Moreira, Caminos, p. 8<sup>K35,G26</sup>.

Paréntesis anticipatorio: Santiago Pinasco (\*1816, Lavagna, Italia-<sup>+</sup>1903, Italia, <sup>→</sup>1849, Argentina, <sup>∞</sup>1843, Italia, Rosa Castagnino), con su cuñado José Castagnino (\*1825-<sup>+</sup>1915, Chiavari, <sup>→</sup>1847, Argentina, <sup>∞</sup>Luisa Raggio, <sup>+</sup>1899, Rosario) formó hacia 1860 una compañía Pinasco y Castagnino, Rosario que cesó de operar en 1868, cuando los dos socios volvieron a Italia, ver Alonso-Teran Rosario 1870, p. 53 y abajo. En 1874 un hijo de Santiago P., Luís José Pinasco (\*1845, Lavagna-<sup>+</sup>1897, Rosario, <sup>∞</sup>Angela Tiscornia<sup>An320</sup>; la pareja tuvo entre otros un hijo Luís Pinasco, \*1887, <sup>∞</sup>María Rosa Piñeiro<sup>An19,E104</sup>) volvió a fundar una compañía homónima junto con su primo José (Enrique?) Castagnino (\*1863 ?); figuran como almacén naval Pinasco y Castagnino, Bajo, Rosario en la Guía Ruiz 1878. Al fallecer Luís P. en 1897 su viuda Rosa C. de P. y su hermano Santiago (José) Pinasco (\*1860, Rosario-<sup>+</sup>1937, La Cumbre, <sup>∞</sup>1888, Zulema Cuneo, \*1873, Santa Fe, censados 1895 en Rosario, él comerciante)<sup>An8,An320,B1,B19,E104</sup> formaron la empresa Santiago Pinasco y cia., Rosario: Alonso-Terán, Familias Rosario 1870, p. 171. Juan B.(autista?, \*1884, Rosario-<sup>+</sup>1925, Buenos Aires, hijo de José C. ver arriba) y Carlos (\*1885, Rosario?) Castagnino por su parte formaron una firma Castagnino y cia., Rosario. A estas dos compañías la Guía Moragues, 1904 las lista separadamente, ambas siendo almaceneras (también al por mayor), importadoras y tenderas en Rosario. Lanciotti, Inmobiliarias, p. ??, anota a José (\*1853, Rosario-<sup>+</sup>1916, Rosario, <sup>∞</sup>1983, Rosa (Lucrecia) Tiscornia,\*1866 ?) y a Juan B.(=E.?) Castagnino (\*1851?) como notables rosarinos alrededor de 1890; la Guía Moragues p. 257 dice que fue senador provincial y miembro de la cámara Sindical de Rosario y que fue también fue un presidente de la Sociedad Rural de Rosario; Abad Santillán, Enciclopedia, agrega que José C. fue comerciante y hacendado, socio y director gerente de la compañía Pinasco y Castagnino<sup>arr</sup> y miembro del directorio del hospital italiano Garibaldi, Rosario.

En el mapa Warner 1898 el campo Santa Lucía figura como de L.(uís José) Pinasco y J.(osé) Castagnino; la deben haber adquirido hacia 1895. En Río, Colonización 1899, p. 62 ya figura como colonia José Castagnino, fundada en 1889 por su entonces propietario A. de Arteaga. Pero ya en 1897 José Castagnino se había convertido en el solo dueño de la colonia Pinasco y Castagnino, con unas 15.000 hectáreas de las originales 17.000 hectáreas todavía no vendidas. El Anuario Kraft 1913 lista al ganadero José Castagnino bajo Cruz (Alta)<sup>F100</sup>; La Rural 1912 y los Anuarios Kraft 1913 a 1935 listan bajo Arteaga, Santa Fe a José Castagnino, ganadero, Santa Lucía. Cecilia De Haes, San Luís, me comunica que en 1897 la familia Peiten<sup>F102</sup> le compró un lote de colonia Santa Lucía a José Castagnino. En el mapa Chapeaurouge 1901 el campo rectangular figura efectivamente como colonia Castagnino. En los mapas Peralta 1905 y Greiner 1905 el mismo campo se llama colonia Santa Lucía y en el atrasado mapa Córdoba 1924, la colonia contiene el trazado de un pueblo denominado Cristóbal Colón pero que no debe haber prosperado ya que no figura en ningún mapa posterior. El mapa Greiner 1905 separa una muy pequeñita fracción norte de la colonia como estancia (El) Talita. En Campaña Agrícola 1908, p. 2 la colonia Santa Lucía es listada como fundada en 1889 por Alfredo de Arteaga, propiedad de José Castagnino, administrada por el mismo, y en Campaña Agrícola 1912, p. 2 como propiedad de Pinasco y Castagnino, 6.500 hectáreas, administrada por E. T. Hodinot. Ferrero, Gringa, p. 114 menciona a José Castagnino ‘viéndose obligado de alquilar (=arrendar) los potreros 5, 6, 7 y 13 de su establecimiento Pinasco y Castagnino’ a condiciones sensiblemente mejoradas –contratos por dos años y el 20 % de la cosecha, en parva o troje, es decir sin trillar o desgranar y sin entregar a estación !– a consecuencia del Grito de Alcorta de 1912<sup>As7,130</sup>. En el mapa Registro 1912, plano 2, un rectángulo que comprende una parte oeste de la suerte G60 y partes este de las suertes G59, H52 y noroeste de la suerte I49 y que con su vértice sureste penetra Santa Fe, aparece rotulada como colonia Santa Lucía y dividida en 79 lotes con el plano de un pueblo en el lote 45 en medio de la mitad norte de la colonia. Cerca del límite norte de la sección este de la suerte G59 el mapa Igm 1950 ubica al casco de una estancia Santa Rosa.

La mayor sección oeste del bloque de las suertes G59, G58, H52 y H53, dibujada en el ya citado plano mensura 1883, pasó a ser, excepto de una menor franja noroeste de la suerte G58<sup>abj</sup>, en 1887 la **colonia Elisa**<sup>abj</sup>. En el mapa Warner 1898 y en el mapa Chapeaurouge 1901 este bloque forma un ancho campo cuadrangular que se denomina colonia Elisa. El libro Camilo Aldao Centenario, p. III3 aclara que la colonia Elisa estaba asentada sobre 4 leguas cuadradas de la suerte H53 más 3 y 1/2 leguas cuadradas de la suerte G58 y partes menores de las suertes H52 y G59 completando las 9 leguas cuadradas que la constituían y agrega que la colonia le perteneció a Camilo Aldao y Manuel N. Díaz<sup>abj</sup> desde 1887 en adelante y que el nombre probablemente le viene de la esposa Elisa Funes del presidente Juárez Celman<sup>E100</sup> con quién Camilo Aldao mantenía correspondencia; Camilo Aldao, ‘dirigente político en Rosario’ era amigo del presidente: Astengo, Juárez Celman, p. ???. El libro Camilo Aldao Centenario, p. III?? coincide<sup>arr</sup> con que Enrique Russell (y Jaime Withworth) Shaw había comprado, las suertes G58, G59, H53 y H54/52? al fisco cordobés en 1866; acerca de otras dos suertes adquiridas por los hermanos Shaw ver F20,F83; ver también entrada Bandiera, 2019, Camilo Aldao, www Caminos y Pueblos. El reciente libro Bandiera-Gay, Camilo Aldao, p. 25 coincide con esto y lo que sigue. A Camilo Aldao padre el mismo libro p. 26 lo tiene nacido en 1822 en Santa Fe ciudad y un unitario que se tuvo que replegarse al Uruguay hasta 1852 cuando se asentó en Rosario. Casó con Inés Nicolorich, viuda de Ruíz, con la que tuvo 10 hijos. Fundó varias otras colonias santafecinas. Falleció 1892 en Rosario. Su hijo José María Aldao (\*1871, Rosario) entró como administrador de las colonias y organizó el pueblo, era también gerente(?) de la Compañía de Electricidad, Córdoba y cónsul británico en Argentina; falleció en 1933 (o 1963?). La mensura administrativa 1864 sitúa a la suerte G58 alrededor de una cañada Quebrachos Viejos y la rotula como ya en posesión de Shaw aunque las escritura de la misma recién data de 1866<sup>arr</sup>. Según la mensura judicial aprobada, departamento Marcos Juárez, número 13, 1883, las suertes G59, G58, H52 y H53 propiedad de Enrique Russel Shaw y otros habían sido vendidas por los Shaw a Alfredo de Arteaga<sup>arr</sup>. Sin embargo cuando en 1884 Juan M. Ortiz <sup>Bini,B101,B4</sup>, un corredor inmobiliario en Rosario, compró ‘unos campos’, escritura protocolizada en el registro 2, 1887, folio 362, los vendedores fueron, el

índice del registro solo cita a los primeros dos, los socios Enrique Russell Shaw, James (=Jaime) Withworth Shaw, Juan Enrique Benoy, Eduardo Thorrenton (=Edward Thornton, este en 1863 fue ministro (≈embajador) británico, Buenos Aires: Damus, Who), Jorge W. Brable (=George Wilkinson Drabble<sup>G61.L7</sup>) y Juan A. Brown (el conjunto =compañía United Estancias<sup>Mini</sup>). O es que los Shaw no vendieron la sección oeste a A. de Arteaga o es que se la vendieron hipotecada y Arteaga no logró cancelar la hipoteca ?. En 1886 el campo de la futura colonia La Elisa pasó, por compra a J. M. Ortiz ?, a ser del dr. Domingo del Campo<sup>abj</sup> (presidente del Club Social, Rosario 1882) y Manuel L. Lojo<sup>B108</sup> (+Rosario, presidente del Club Social, Rosario 1888) quienes en 1887 la vendieron a Camilo Aldao y Manuel N. Díaz (Wals). Barbero, Cruz Alta p. 178 dice sin embargo, que la colonia Elisa fue fundada por Camilo Aldao ya en 1885. Hay un expediente colonia, departamento Marcos Juárez, número 3, 1887, colonia Elisa, propietarios Camilo Aldao y Manuel E.(=N.?) Díaz, administrador Manuel J. Ferrer (\*1861, censado corredor soltero, Rosario en 1895), que también incluye una solicitud 1894, **pueblo Camilo Aldao**; incidentalmente en el plano que acompaña al expediente, Juan M. Ortiz<sup>arr</sup> aparece inscripto como vecino propietario de una fracción oeste de la suerte G58, la después colonia Cassinotti<sup>abj</sup>. Río, Colonización 1899 dice colonia Elisa, fundada por Camilo Aldao en 1887, propiedad de S.(=C.) Aldao y M. N. Díaz y administrada por el último; Campaña Agrícola 1912, p. 34 agrega 22.422 hectáreas, propiedad de varios; Bandiera-Sbarbatti, Aldao, p. 27 dicen que la tierra fue vendida por lotes a familias de inmigrantes. Díaz actuó como apoderado de Camilo Aldao; pero unas ventas de lotes en 1892 las llevó a cabo el propio C. Aldao. Cuando este último falleció en 1893, su hijo José María Aldao (\*1869, Rosario-+1943, Buenos Aires) se hizo cargo de la administración del campo. Fue él con sus co-herederos los que solicitaron la aprobación del pueblo Camilo Aldao en 1894. En la mensura 1894 de la suerte E102 José Villaseca<sup>H70</sup>, aparece como encargado de la colonia Elisa de José María Aldao, Rosario. Alrededor de 1900 hubo un médico Camilo (R.?) Aldao, hijo?, que ejercía en Rosario; en 1896-1897 C. R. Aldao fue presidente del Club Social, Rosario: Alvarez, Historia Rosario, p. 444. En el mapa Greiner 1905 la colonia Elisa ya contiene al pueblo. En 1903 J. M. Aldao renunció como administrador de la testamentaria de Camilo Aldao, aparentemente porque se peleó con sus hermanos (y cuñados?), y lo sucedió Carlos R. del Campo (Camilo Aldao Centenario, p. III22; ver abajo); este último de hecho figura como administrador de la colonia en Campaña Agrícola 1908, p. 38. Fue, tanto como lo fueron anteriormente los ya mencionados M. N. Díaz y J. M. Aldao, presidente de la comisión municipal alrededor de 1900. Incidentalmente, en 1904 ya había un médico Santiago Valenti en Camilo Aldao: Vera-Riquelme, Papel, p. 168. Al nordeste de la colonia, aunque no está bien claro como exactamente encajaba, se situaba la estancia La Elvira (=colonia Elvira?, ver Ferrero, Colonización, p. 102) unas 600 hectáreas, de Manuel N. Díaz y su esposa Elvira Aldao de Díaz: Camilo Aldao Centenario, p. II17. Bandiera-Gay, Aldao p.76 dice que estancia La Elvira, fue en algún momento propiedad de Inés (de las Nieves) Aldao de (Jesús) del Campo, hermana de Elvira (Inés) de (Manuel) Díaz Wals y de que su hijo Carlos (R.?) del Campo (°Elvira Moreno) administró de la estancia entre 1902 y 1906 –será equivalente a la colonia del Campo, 1.521 hectáreas de J.(esús?) M. del Campo fundada en 1902 que lista Vera, Marcos Juárez, Cien años, p. 250– y agrega que fue después vendida a la familia Robbiano; el Anuario Kraft 1919 lista bajo ganaderos, Camilo Aldao, a Carlos del Campo, el Anuario Kraft 1929 a Robbiano hermanos, La Elvira y los Anuarios Kraft 1935, 1941 y 1945 a Luis Robbiano, La Elvira. El libro Camilo Aldao Centenario, p. 25 menciona un temporario hipódromo que en 1951 se instaló en la estancia La Elvira de Luís Robbiano, media legua al este de Camilo Aldao. En el mapa Registro 1912, plano 2 la colonia Elisa figura dividida en un sinnúmero de lotecitos con el pueblo Camilo Aldao al centro. Los mapas Chapeaurouge 1915 y 1920 muestran al campo que debe ser La Elvira como separado al noroeste de la colonia Elisa, pero sin especificar propietarios. El mapa Mop 1937, pedanía Liniers marca 400 hectáreas de Luis Robbiano algo al este de Camilo Aldao. Los Anuarios Kraft 1919 y 1929 –ya en el Anuario Kraft 1913 figura un Pedro Goría como chacarero, Camilo Aldao– también listan a Martín Goría, La Taperita, ganadero, Camilo Aldao, estancia que no logro ubicar. La Compilación Leyes 1908, p. 175 lista un decreto por el cual se le prorrogó por un año el arrendamiento de 358 hectáreas fiscales a un Ángel Chichone, situadas en rincón suroeste de la colonia Elisa, por 300 pesos nacionales anuales; en p. 389 se cita un decreto que aprueba su venta por remate.

Entre los residentes del pueblo C. Aldao en 1897 figura Ponciano Culasso<sup>F83,F102</sup> (=Pensiano Culaso, \*1858, Italia, ∞1883, Anita G. \*1868, Italia, censo 1895), italiano, comerciante. Según Serjoy et al., Riesgo, relato Stutz, Juan Santiago Stutz (\*1859, Berg, Turgau, Suiza-<sup>+</sup>1917) y Meta Catalina Meyer (\*1862, Döttingen, Württemberg, Alemania-<sup>+</sup>1947) compraron una chacra en el esquinero sudoeste de la colonia Elisa, ver Camilo Aldao Centenario, p. IV-5, donde instalaron un tambo y una semillero. Los Anuarios Kraft 1913, 1919 listan a Santiago Stutz y viuda de Stuchs (=Stutz), Camilo Aldao chacareros; en el mapa Mop 1937, pedanía Liniers esa chacra, 400 hectáreas, figura como de Meta Meyer de Stutz. Anteriormente habían emigrado a la Argentina desde el Uruguay en 1889: Stutz era hijo de Juan Santiago S. (\*1831, Berg, Suiza-<sup>+</sup>1892, ∞1858, Marta Schwab, \*1837-<sup>+</sup>1937, <sup>→</sup>1868, Colonia Suiza, Uruguay) y habían arrendado una chacra en la colonia Santa Lucía<sup>ant.</sup> Stutz después habría sido mayordomo de la estancia Los Chañaritos de los Ifflinger<sup>I48</sup>.

Paréntesis: El libro Camilo Aldao Centenario, p. II8, contiene un informativo capítulo acerca de los Aldao; ver también Celaya, Aldao y Anónimo, Camilo Aldao, p. 26. Provenían de una familia gallega de antigua estirpe. Un Jacinto Bernardo de Aldao es quien en 1728 vino al Río de la Plata y se casó con María Teresa Rendón y Laris, una criolla. Un hijo de la pareja, Juan Francisco Aldao (\*1873, Buenos Aires), del que Herrero, Índice Biográfico dice que entre varios cargos públicos, ofició como liquidador de las propiedades de los jesuitas cuando en 1767 estos fueron expulsados por orden del rey Carlos III<sup>E102,E86</sup> se radicó en la ciudad de Santa Fe alrededor de 1760. Francisco Antonio Candiotti (\*1743 Santa Fe, <sup>+</sup>1815 Santa Fe y Leonor María Manuela Candiotti y Ceballos (\*1751, Santa Fe-<sup>+</sup>1835, Santa Fe<sup>abj</sup>) eran hermanos; ella casó con Juan Francisco Aldao y Rendón (\*1738, Buenos Aires - <sup>+</sup>1789); uno de sus hijos fue el dr. Pedro Aldao quien a su vez se casó con Joaquina Rodríguez del Fresno. Careño, Estancias, p. 122 menciona una vasta familia Aldao de la ciudad de Santa Fe. La familia le hace de anfitriona a John Parish Robertson, el testigo del combate de San Lorenzo 1812<sup>E102</sup>, el correspondiente convento estando edificado en un campo que fue propiedad de Juan Francisco Aldao. Más tarde Parish, junto con su hermano William P., actuó como colonizador trayendo en 1825 al barco velero Symmetry cargado de escoceses para poblar la estancia Santa Catalina, Monte Grande, cerca de Buenos Aires, un emprendimiento que más bien fracasó: Carreño, p. 129 y Stewart, p. 34 . En la casa de los Aldao, Parish conoció al mítico Francisco Antonio Candiotti y Cevallos quien en tiempos coloniales se enriqueció enormemente criando mulas en vastos campos en Entre Ríos y Santa Fe, arriándolas al Alto Perú, vendiendo allí la mayoría y volviendo de allá con el resto de la mulas cargadas con valiosas mercancías (Quesada, Estancieros, p. 72; ver también CBellV). Ayudó a equipar la expedición 1811-1813 del general Manuel Belgrano (\*1770-<sup>+</sup>1821) al Paraguay y al Alto Perú y más tarde ofició en 1810 y 1815 como uno de los primeros gobernadores de la provincia Santa Fe (1810 y 1815: website wikipedia, gobernadores santa fe. Pedro y Joaquina Aldao engendraron a Camilo Aldao (\*1822, Santa Fe-<sup>+</sup>1892, Rosario), primer presidente del Club Social, Rosario en 1876 (Alvarez, Historia Rosario, p. 444, ver también Wikipeddia, Camilo Aldo) y fundador de colonia Elisa y a Tiburcio Aldao (\*1842-<sup>+</sup>1902; quién cuando exiliado en el Uruguay fue ayudante de Giuseppe Garibaldi<sup>D101</sup>), hermano mayor de Camilo, quién le dio el nombre a la estación/pueblo santafecino Aldao, y su esposa María Tránsito Zavalla cuyo retrato expuesto en el Museo de Bellas Artes, Buenos Aires (2004) lo pintó Félix Revol<sup>H29</sup>, alrededor de 1848. En la batalla de Pavón (1861) peleó a favor de Urquiza, pero como se sabe la ganó el general Bartolomé Mitre. En 1866 fue electo gobernador provisorio de la provincia Santa Fe. Fundó el Banco Provincial de Santa Fe. Camilo A. pertenecía al partido Liberal y por esa razón volvió a ser encarcelado en 1876 para ser liberado por orden del presidente Nicolás Avellaneda<sup>K36</sup>. Fallecido su padre Pedro de Aldao, su viuda Joaquina Rodríguez del Fresno casó en 1838 con Domingo Cullen; cuando este es fusilado el mismo año en Arroyo del Medio, por orden de Rosas, Camilo A. se plegó al general José María Paz y participó en la batalla de Caa-Guazú, Corrientes (1841) en la que fueron derrotados. Emigró al Uruguay y actuó como militar bajo el primer presidente oriental Fructuoso Rivera (1830-1834). Después de derrocado

Rosas se radicó en Rosario. Apoyó a su hermanastro y conuñado José María Cullen (<sup>∞</sup>Angela Nicolorich<sup>As318</sup>), gobernador de Santa Fe (1854-1856) y al ser este a su vez derrocado pasó unos días en cárcel. En la batalla de Pavón (1861) peleó a favor de Urquiza, pero como se sabe la ganó el general Bartolomé Mitre. En 1866 fue electo gobernador provisorio de la provincia Santa Fe. Fundó el Banco Provincial de Santa Fe. Camilo A. pertenecía al partido Liberal y por esa razón volvió a ser encarcelado en 1876 para ser liberado por orden del presidente Nicolás Avellaneda<sup>K36</sup>. Aldaos figuran como dueños de varios campos en mapas catastrales de la provincia Santa Fe. Camilo A. fue el (co-) fundador de las colonias Jesús María (cerca de San Lorenzo), Bella Vista, Bella Italia, Aldao, Castellanos y Garibaldi, todas sitas en Santa Fe. Camilo A. se casó en 1855 con Inés Nicolorich (\*1830, Santa Fe-<sup>+</sup>1914, Rosario), viuda de (Francisco Domingo) Ruíz; Nicolorich (=Nicolovich) es un apellido austro-húngaro, o más exactamente serbo-croata<sup>As316</sup>. Un pariente Carlos Aldao hacia 1880 fue un temporario propietario de un enorme campo cercano a Venado Tuerto<sup>Nini</sup>. El octavo hijo de los 10 hijos de la pareja fue José María (Luís del Corazón de Jesús) Aldao (\*1871 Rosario-<sup>+</sup>1973?, Buenos Aires) y fue el que administró la colonia Elisa para los herederos entre 1892 y 1898 y el que fundó el **pueblo Camilo Aldao** en 1894 justo sobre el límite entre las suerte G58 y G53. Se educó en el colegio Newell, Rosario<sup>F83</sup>. Fue después gerente de una compañía de electricidad en Córdoba. En 1916 actuó como representante financiero de Córdoba en Buenos Aires y a partir de 1919 fue representante de la Compañía Anglo-Argentina de Electricidad en Europa, pasando luego a representar al gobierno argentino en lo relacionado con la adquisición de instalaciones petroleras y barcos mercantes. Fue cónsul argentino en Gran Bretaña 1922-1930: Bandiera-Gay, Aldao, p. 12. Una hermana de José María Aldao, Elvira Inés A. (\*1856, Rosario-<sup>+</sup>1950, Mar del Plata), conocida autora de relatos costumbristas, fue esposa del ya mencionado Manuel N. Díaz Wals. Otras dos hijas de Camilo A. tenían esposos apellidados del Campo<sup>abj</sup>. La entrada Rosemary Virginia Bandiera, Camilo Aldao, en [www Caminos y Pueblos](http://www.Caminos y Pueblos) reproduce las biografías de Camilo Aldao Rodríguez del Fresno el fundador de Colonia Elisa y su hijo José María Aldao fundador Camilo Aldao en 1894, acto que se detalla.

La antes mencionada franja oeste de la suerte G58 (2.699 hectáreas) pasó a ser la **colonia Cassinotti** fundada por Francisco Cassinotti (=Casinotti, <sup>∞</sup>Dominga Aggasa), quienes vivían en San Lorenzo, Santa Fe hacia 1880 y en Camilo Aldao hacia 1890) quien le compró la franja a Juan M. Ortíz<sup>arr</sup> en 1892, quien a su vez se la había comprado a Enrique Russell Shaw y socios<sup>arr</sup> en 1884. Río, Colonización 1899, p. 60 dice sin embargo colonia Casinotti fundada ya en 1890 por F. Cassinotti, propiedad del mismo. La 'estancia' Cassinotti, xxx hectáreas, fue colonizada mediante el sistema de arrendamientos: Bandiera-Sbarbatti, Aldao, p. ??). El mapa Registro 1912, plano 2, rotula Francisco Casinotti a la arriba mencionada franja. La colonia poseía un casco con una gran casa que todavía estaba en pie en 1994 (Camilo Aldao Centenario, p. III5). No debe confundirse a los Casinottis con los Caminottis<sup>abj</sup>, quienes tuvieron campo en la colonia Elisa y cuyos descendientes jugaron allí un importante rol. En el mapa Mop 1937, pedanía Liniers, la colonia Cassinotti aparece muy fraccionada, pero varias fracciones seguían siendo de personas apellidadas Cassinotti.

Paréntesis: Villafañe, Economía, p. 86 dice que un Bautista Caminotti era 'comerciante de Córdoba' alrededor de 1873 cuando compró varias leguas cuadradas de campo en el departamento San Justo fuera del área de esta Reseña. En Bandiera-Gay, Aldao, p. 72, María Angélica Caminotti de Toffoni relata que su bisabuelo Santiago Caminotti (\*~1830, Casale Monferrato, Piamonte<sup>CVNueva-+~1890</sup>, Rosario, <sup>∞</sup>Enriqueta Maurín, ambos sepultados en el cementerio de Disidentes, Rosario) con hijos Oscar (\*1866) y Teófilo (\*1871; T. S. Caminotti, figura como juez de paz, Camilo Aldao en el Anuario Kraft 1929) emigraron a Argentina en 1872. Al principio hicieron 'rancho' en Rosario, Santa Fe en un baldío y vendieron pan casero. En 1873 compraron una chacra cerca de Zavalla, Santa Fe donde nacieron Leticia, Daniel, Filemón y Filaldelfia C. En 1890 Santiago C. viajó a Italia para traer a la familia de su conuñado Isaac Durand (<sup>∞</sup>Jacqueline Maurín, <sup>+</sup>1926, Camilo Aldao; hijos María, Margarita, Leoni y Juan, \*1873). Las respectivas familias veían la posibilidad de que sus hijos se

unieran en matrimonio, para preservar la doctrina evangélica que profesaban. Ya en el Río de la Plata falleció a bordo Isaac Durand y el pasaje del barco debió soportar una cuarentena en la isla Martín García. Apenas llegados al campo falleció Juan D. de carbunco. Jacqueline Durand y sus tres hijas se radicaron Rosario, donde probablemente se ganaron la vida hilando y tejiendo. Hacia 1892 Oscar Caminotti, (°María Durand; más tarde tienen siete hijos) se encuentra casualmente con José María Aldao, quien le ofrece adquirir 500 hectáreas en el noreste de la colonia Elisa. Construyen una vivienda precaria, con ventanas altas y pequeñas, para resguardarse contra los entonces frecuentes asaltos y saqueos, a la que se mudan la madre Caminotti, Oscar con María y los hermanos Teófilo, Leticia y Filadelfia, mientras que Daniel y Filemón se quedan en Rosario yendo a la escuela. Cuando llegan se van a trabajar a las colonias Progreso<sup>147</sup>, Fresco<sup>H56</sup> y Las Playas<sup>G27</sup>. En 1897 se casaron Filadelfia con Domingo Nolo Ritta, y Leticia con Miguel Ferrero, ambos de Cruz Alta –años después se mudaron a Laboulaye, sur de Córdoba– y Teófilo con Margarita Durand, en Camilo Aldao; estos últimos engendraron trece hijos. En 1898 Filemón, se casó con Claudelina Cornaglia, colonia Santa Lucía pero se mudaron a Buchardo, también sur de Córdoba y en 1899 Daniel se casó con Magdalena Conti, colonia Progreso<sup>147</sup>. Este después se casó en segundas nupcias con Leoní Durand pero nunca tuvo hijos; era de carácter bohemio, un enamorado de las flores, de las plantas y los animales y se dedicó a la horticultura, jardinería, apicultura y ovejería. Los muchos descendientes de los Caminotti hoy-día (2005) viven en varios diferentes lugares de la Argentina.

Una informativa estadística que figura en Camilo Aldao Centenario, p. IX6 establece que en 1942 las colonias Elisa, Leoncita, Cassinotti, Rosarito y Santa Lucía eran trabajadas por 161 propietarios y 151 arrendatarios. También menciona que en 1942, 1954 y 1994, respectivamente 18.000, 19.000 y 8.000 hectáreas estuvieron cultivadas con trigo; 7.500, 4.500 y 2.500 hectáreas con maíz; 2.500, 200 y 0 hectáreas con lino<sup>F66bis</sup>; 500, 200 y 1.800 hectáreas otros cereales (centeno, cebada); 0, 0 y 26.000 hectáreas con soja; 9.000, 14.000 y 6.000 hectáreas con pastoreo y pobladas con 25.000, 7.000 y 1.500 porcinos; 20.000, 35.000 y 11.000 vacunos y 5.000, 5.000 y 150 equinos.

Continúa al oeste la **suerte 57**. Romero y otros, Baldissera, p. 37, la listan como comprada en 1866 al fisco por Tomás Armstrong<sup>abj</sup>; existe de hecho una escritura 1866, escribano Moisés Escalante, registro 2, folio 47 por la que Tomás Armstrong compró al fisco cordobés ‘un terreno’, 3 leguas, 1294 cuadras cuadradas, departamento Unión, presumiblemente la suerte G57, por 4.189 pesos (bolivianos?). En todo caso Armstrong figura en posesión de la suerte en los mapas Laberge 1867 y Chapeaurouge 1873, conteniendo en este último mapa un monte Quebracho Viejo<sup>arr</sup>. En 1882 Thomas S. G., Dolores e Isabel Armstrong se la vendieron a Carlos Bouquet: Registro 1, folio 90r El mapa Revol-Galíndez 1883 lista a Carlos (María)<sup>I</sup> Bouquet<sup>BL,D109</sup> como propietario de la suerte G57: la compró en 1882; la mensura 1891 acerca la suerte H54 lo tiene al mismo como dueño de la misma suerte; la arriba mencionada mensura judicial 1883 acerca de las suertes G59, G58, H52 y H53, sin embargo indica como vecino propietario de la suerte G57 a Fernando Araya<sup>E102,F102</sup>. Alsina, Córdoba, ~1895, lista a la colonia Rosarito, 10.377 hectáreas, fundada 1892 por Miguel Juárez Celman. Posteriormente la suerte G57 figura constantemente como **colonia Rosarito** en varios mapas catastrales, comenzando con el mapa Warner 1898, sin que se mencione el nombre del dueño. Barbero, Cruz Alta, p. 178 dice que la colonia Rosarito fue fundada por Alfredo de Arteaga en 1892<sup>G59</sup>. Hay sin embargo un expediente colonia, departamento Marcos Juárez, número 11, 1892, departamento Marcos Juárez, en el que Leandro Gómez<sup>E100</sup> como apoderado del propietario Miguel Juárez Celman solicita la aprobación de la colonia Rosarito; que se le concede: Leyes 13.6. 1892. En la mensura 1894 de la suerte E102 Augusto Evangelista<sup>H29</sup>, figura como encargado(?) de la colonia Rosarito. El registro 2, 1897, folio 50 protocoliza la venta de ‘un campo’ por Miguel Juárez Celman a Alfredo de Arteaga. En Campaña Agrícola 1908, p. 2 y 1912, p. 2 es listada de varios, 10.827 hectáreas y propiedad de varios. El mapa Registro 1912, plano 2, tiene a la suerte G57, colonia Rosarito dividida en 64 lotes, sin inscribir nombres de propietarios. Schiavoni, Inrville, p. 61 afirma que en 1889 Miguel Juárez Celman, el entonces presidente de la Nación (1886-1890) quien junto con socios parece haberle anteriormente comprado El Rosarito a Arteaga<sup>E100,F100,arr</sup> intentó rematar las

11.000 hectáreas que la formaban pero que fracasó y solo vendió una parte, 3.760 hectáreas, el sector noroeste de la suerte G57, a Pedro Rubiolo (=Rubiolo), un progresista hacendado que trajo maquinaria desde Cruz Alta, entonces la más cercana estación de ferrocarril 60 km al noreste y quién llamó a su **estancia La Sorpresa**. Río, Colonización 1899, p. 62 lista a la colonia Rosarito, fundada en 1892 por Alfredo de Arteaga, propiedad de Pedro Rubiolo (=Rubiolo), administrada por Francisco Sourcenon.

Cuando falleció Pedro Rubiolo (\*1859, Envie, Piamonte-<sup>+</sup>1900, <sup>∞</sup>1879, María Bollati: Alonso Terán, Genealógica, p. 286) se hicieron cargo sus hijos Augusto (\*1885, Rosario-<sup>+</sup>1963, Buenos Aires, químico; Abad Santillán, Enciclopedia, dice que estuvo a cargo del departamento de Farmacia del Consejo de Higiene de Rosario durante treinta años) y Alejandro (\*1892, Armstrong-<sup>+</sup>1941, médico) Rubiolo. En 1961 el dr. Alfredo (Fernando) Rubiolo (<sup>+</sup>1973), hijo de Augusto R., fundó allí una cabaña La Posta de ganado Charolais y cruza con Aberdeen Angus; fue intendente de Inrville<sup>F102</sup>: Schiavoni, Inrville, p. 170 y 281. En una mensura 1925 acerca de la colonia Lincoln<sup>F102</sup> figuran como vecinos al sur Augusto y Alejandro Rubiolo; en el mapa Mop 1937, pedanía Liniers, Augusto y Alejandro Alfredo Rubiolo figuran como dueños de una franja noroeste de la suerte G57 rotulada colonia Rosarito; en el mapa Marcos Juárez 1945 Augusto y Alejandro Rubiolo ocupan el cuadrante noroeste de la misma suerte. La estancia todavía figura con parecida extensión como propiedad de La Sorpresa S. A. en el mapa De Santi 1966 quedando a aproximadamente una legua al nordeste del pueblo General Baldissera; todavía estaba, unas 2.600 hectáreas, en manos de la familia Rubiolo en 2008; en 2010 les robaron 20 vacas !; en 2020 todavía anuncia en el www como estancia La Sorpresa S.A.I.C. Bandiera-Gay, Aldao, p. 44 agrega que una serie de mojones que aún se conservan, marcaron un pueblo que debía fundarse en el lote de tierra que Arteaga había destinado para ello. Al pasar 30 años sin que esto se concretara el terreno volvió a su legítima dueña, es decir a la viuda de Miguel Juárez Celman. El lote, 169 hectáreas, fue adquirido alrededor de 1929 por la firma Ruani hermanos<sup>F83</sup>, Monte Buey, según una mensura judicial aprobada, departamento Marcos Juárez, número 72: en los mapas Mop 1937, pedanía Liniers y Marcos Juárez 1945 el terreno figura como de Angel Ruani en el centro de la suerte G57. El libro Bandiera-Gay, Adao, p. 45 relata que Nicolás Benzo (\*1854, Italia, <sup>∞</sup>1877, Teresa Caviglia, \*1877, Buenos Aires, censados 1895 en Baradero, Buenos Aires, él comerciante), un adinerado de Buenos Aires adquirió en 1892 a Miguel Juárez Celman una estancia sin conocerla y sin mostrar interés en ella. Los Anuarios Kraft 1913, 1919 y 1924 efectivamente listan como ganadero a Nicolás Benzo, **estancia La Teresa**, General Baldissera. N. Benzo protocolizó sus títulos de propiedad en Córdoba en el registro 2, 1892, folio 568. Años después, cuando perdió su fortuna, el campo lo sostuvo hasta 1928 cuando lo compró Bartolomé Garré, Rosario, quien a su vez se lo vendió a los hermanos Juan, Carlos, Fernando, Francisco y Marcos Selva, todos de Arias, y cuyos descendientes aún lo conservan. Unos hermanos Simón, Juan y Priamo (=Primo) Ambroggio compraron otra mayor extensión de la suerte G57 a partir de 1892 pero empezando en 1903 la propiedad se fue dividiendo entre los familiares: el Anuario Kraft 1924 lista a Priamo Ambroggio, chacarero pero el Anuario 1929 lo lista como ganadero estancia San Alfredo, Camilo Aldao. Ambroggios ganaderos no figura en los Anuarios 1935, 1941 y 1945 pero el Anuario Kraft 1952 nombra como tal a Juan B. Ambroggio. Los Anuarios Kraft 1935 y 1941 tienen a Pozzi, los Anuarios 1935 hasta 1958 listan a Bonansea hermanos, ganaderos, Camilo Aldao.

Paréntesis: Tomás Armstrong según Villafaña, Economía, p. 71 era un ‘capitalista inglés empresario ferrocarrilero, vivía en Londres’; los Mulhall, Handbook 1869, p. 55 sin embargo, lo tiene con una mansión en Buenos Aires y con anuncios acerca de compañías de seguros de la que era director; una de ellas La Estrella, todavía seguía existiendo alrededor de 1980. Según Coghlan, Irlandeses y Mulhall, English, p. 415, Thomás St. George (Priaulx) Armstrong (\*1797, Garrycastle, Irlanda-<sup>+</sup>1875, Buenos Aires), llegó a Buenos Aires en 1817, y se estableció como asegurador, banquero, comerciante e industrial. Aparentemente quebró en 1831 pero gracias a una herencia de su mujer logró rehacerse; junto con ella dejó una herencia de casi 30.000.000 pesos: Blinn, Mercantile, p. 113. Fue director del FC. Central Argentino –prestó sus nombres a las estaciones Armstrong y San Jorge,

Santa Fe– estanciero y fue un benefactor de importancia. Casado 1827 con Justa Pastora Villanueva (+1878; otros Villanueva, ver K34) tuvieron entre sus 8 hijos e hijas, tres de ellos fallecidos jovencitos, a Tomás de San Jorge Armstrong (\*1846, Buenos Aires, ∞1886, París, María del Carmen Faría), quien parece haber residido en Inglaterra y que recibió el título de barón pontificio<sup>N52</sup>, a Isabel A. de Elortondo<sup>Bini,N30</sup> y a María Dolores A. de Dose<sup>Bini</sup>, herederas de grandes extensiones de campo en la provincia Santa Fe, ver mapa Chapeaurouge 1901. Sin embargo Moragues, Guía 1904 tiene a la familia Armstrong residiendo en la esquina Laprida y Córdoba, Rosario. A Tomás St. George Armstrong, hijo dueño de una granja y colonia El Carmen, 33.250 hectáreas, Carmen, Santa Fe, la misma guía lo lista residiendo en París. El Brpm 7.5. 1872 lo lista a T. Armstrong, padre con 74 leguas cuadradas de campo solo en la provincia Santa Fe. Marco, Contralor, p. 22, nota 19 dice: el fundador de la familia fue Tomás Armstrong, primer director del Ferrocarril Central Argentino, quien invirtió toda su dinero en tierras, llegando a tener a fines del siglo XIX una de las fortunas más grandes de la Argentina. Aparte de 400 leguas cuadradas en otras provincias, poseía 108 leguas cuadradas en el centro de Santa Fe: colonias Santa Isabel, San Justo, La Pampa, Pellegrini, Carmen y Tomás<sup>Anini</sup>; bajo el arado se encontraban 112.500 hectáreas: La Razón, 14.6. 1892. Cantón, Campos Roca, p. 10 menciona como miembro en 1873 de una comisión encargada de vender tierras fiscales cordobesas<sup>D109</sup> y al mismo tiempo habiéndole prestado al gobierno cordobés 100.000 pesos al 2.75% de interés que cuando falleció dejó una fortuna estimada en más de un millón de libras esterlinas: Gallo, Gringos, p. 131, les fueron reembolsados a sus herederos en forma de tierras situadas al sureste de la ciudad Río Cuarto. La biografía de Armstrong es detallada en el libro Daró, Apuntes Históricas, p. 61: entre muchas otras cosas parece que operó como una especie de espía, o meramente como un observador?, británico en la Argentina. Vale notar que hubo otro Tomás San Jorge Armstrong (\*1845, Inglaterra-+1875, San Nicolás) soltero inglés, sepultado en el viejo cementerio de disidentes Rosario: website argbit howat; es que un hermano de Tomás St. George A., padre, William Bigoe Armstrong vino a la Argentina en 1851 y tuvo hijos gemelos, a uno de los cuales bautizó Tomás St. George Priaulx Armstrong.

Sección naciente del renglón G según los mapas Chapeaurouge 1872 (La Lena= Monte de la Leña, G26) y Peralta 1905.

Al poniente sigue un campo que para empezar en 1866 formó parte de la suerte 27 a la que trataremos anon. Pero es el caso de que una posterior corrección de la original mensura de esa suerte, llevó a la separación de una adicional suerte ‘sobrante’ al este de ella. Es conveniente que, adelantándonos temporalmente, la tratemos aquí mismo. De la consabida **suerte 27bis**, existe una mensura administrativa, número 72, 1883, departamento Marcos Juárez por el agrimensor Luís Revol, 628 cuadradas cuadradas (≈1.067 hectáreas). Siendo ese agrimensor el primer autor del mapa catastral Revol-Galíndez 1883, es natural que este reproduzca el resultado de la citada mensura, la suerte G27 propiedad entonces de Pablo Barrelier<sup>abj</sup> apareciendo por lo tanto deprivada de una angosta franja, la nueva suerte G27bis que aparece tildada como ‘fiscal’. Según una escritura asentada 1886 en el registro 2, folio 225 la suerte G27bis, serie A, 628 cuadradas cuadradas la compró Ismael Galíndez al fisco por 2.730 pesos. Villafaña, Economía, p. 107, lo lista a Ismael Galíndez (\*1844, Córdoba-+1909, Córdoba, asesinado por un español Victoriano Fernández, San Vicente, quien le reclamaba una suma de dinero, una seña, que Galíndez, entonces desesperadamente endeudado por sus negocios inmobiliarios y la construcción de una residencia señorial a la vera de la Cañada capitalina, no le quiso, o no le pudo devolver, ∞Mercedes Ferreyra)<sup>F66bis,Lini</sup>; como ‘político oficialista’, socio fundador en 1887 y ‘presidente del Jockey Club en 1892’, intendente municipal en 1891: wikipedia ismael galíndez, quién como escribano, registro 3, Córdoba, actuó en varias de las escrituras mencionadas en esta reseña y quien sin duda era un pariente del segundo autor del mapa, el agrimensor (José ?) Amancio Galíndez (\*1847, ∞1885, Bell Ville, <sup>122</sup>Rosario Vivanco<sup>As110</sup>, \*1866). Recordemos de paso que en 1865 ya hubo un Mardoqueo Galíndez<sup>G66</sup> (\*1843, Córdoba, ∞1870, Antonia Ferreira), político

oficialista: sería este otro pariente (un hermano?)?. En el posterior mapa Warner 1898 la suerte G27bis es de Antonio Benavídez. Un documento datado 1900 acerca de la colonia Baldissera, suerte H55 mitad este, de hecho menciona como vecino al norte a Antonio Benavídez (\*1833, Córdoba- +1900, Buenos Aires), un militar que según Herrero, Índice Biográfico actuó en la campaña 1867 contra Juan Saa, caudillo puntano, en las batallas de Cepeda y Pavón y en la guerra del Paraguay; por lo tal fue compañero de armas de Wenceslao Paunero<sup>arr</sup>. En el mapa Chapeaurouge 1901 sin embargo la suerte G27bis vuelve a figurar como del fisco. Sin embargo en el plano Warner ~1895 de las suertes G27 y G26<sup>abj</sup>, la suerte G27bis aparece como de Juan (B.) Natta<sup>F64,I45,H70,N70</sup>; en la escritura 1907 acerca de la suerte G27<sup>arr</sup> este aparece como vecino al este. Un plano ~1900 acerca de la colonia Natta<sup>I45</sup> provisto por Rosamaria Martini, San Remo, Italia, 2013, señala a la suerte G27bis como de Juan Bautista Natta. En el mapa catastral Peralta 1905 es de varios (Piatti, Torres, Gaudi, Ferrero); mismo en el mapa Mop 1937 la suerte G27bis todavía figura como una loteada **colonia Natta**. El mapa Registro 1912, plano 2, la marca pero sin indicar dueños. En el mapa catastral 1916 la suerte G27bis aparece erróneamente como de Maria(ano J. Paunero?) y (Roberto L.) Runciman<sup>G27</sup>. En Romero y otros, Baldissera, p. 126 se menciona a Miguel Piatti (∞Adelaida Viguette), Torre, Viglione y J.(osé) Ferrero teniendo campo por aquí en 1915. En una mensura 1925, acerca de la colonia Lincoln<sup>F102</sup> figura como vecino al sur José Ferrero, ‘hoy’ Natalia Dezotti<sup>arr</sup>. En el mapa De Santi 1966 todavía figuran personas apellidadas Piatti por aquí. Sin embargo en el mapa Río Achával 1905 la suerte G27bis aparece rotulada Blanqui; Romero y otros, Baldissera, p. 45 mencionan una **colonia Blanqui**<sup>abj</sup>; en Campaña Agrícola 1908, p. 2 y 1912, p. 2 dice 1.010 hectáreas, fundada en 1898 por, propiedad de, y administrada por Carlos Barrelier, sobrino<sup>abj</sup>; en el mapa remate Gibson 1906 la suerte G27bis es de F.(ederico?) Könekamp<sup>F100,F64,I46,J42,K38</sup>. Ferrari, Monte Buey, p. 428 lo tiene a Antonio Dezotti<sup>F83,arr</sup>, arrendando en 1920 una chacra en este campo de ‘Konekan’. Un ing. Eugenio (C.) Konekamp tenía en 1927 una agencia de autos Studebaker en Inrville: Schiavoni, Inrville, p. 110; en 1936-1937 el mismo fue jefe político del departamento Marco Juárez: Marcos Juárez, Cien años, p. 406.

La **suerte 27** que sigue es limitada al noroeste por el arroyo Saladillo (=río Cuarto). Existe el informe de la original mensura administrativa número 62, departamento Marcos Juárez (=departamento Unión, número 135) de la suerte G27 ejecutada por el agrimensor Albano M. de Laberge en 1864. La Comisión Topográfica que encabezaba arrancó del lindero suroeste de la suerte F102 ‘de los Arayas y Sosas’ situado sobre el margen este del mismo arroyo. Procedió hacia el este magnético cruzando primero el camino (de Saladillo) a Las Tunas<sup>Lini</sup> y después una cañada de la(s) Avirías (=Aberías=Averías), colocando a la legua y diez cuadras el palo mojón noreste de la suerte G27. De allí procedió rumbo al sur magnético colocándose el palo lindero sureste de la suerte a la legua, treinta y siete cuadras y unas varas sobre el límite norte de la suerte H55. A continuación se prosiguió rumbo oeste magnético cruzando otra vez la cañada nombrada, el camino nombrado, pasando algo al sur de un jagüel de Villard (=Villar?<sup>I45</sup>) ‘en la Corriente’ –el mapa Echenique 1866 indica que esta Corriente era un paso (de un camino?) que atravesando el arroyo conectaba la suerte G27 con la suerte G26 a tratarse mas adelante– se costeo el límite norte de las suertes H56 y H29 hasta que se dió otra vez con el arroyo Saladillo (=río Cuarto) y el lindero noroeste de la suerte H29, no muy lejos del árbol de Molina que se encontraba dentro de esta última suerte. Desde allí se costeo el arroyo hacia al este y después hacia al norte haciendo las usuales ‘escalas’ para mensurar la costa irregular del mismo, hasta llegar al punto de partida; la mensura dice erróneamente que la suerte G27 limitaba al este con una suerte 85 cuando en realidad lo hacía con la suerte G57 ya precedentemente aquí tratada. La carátula del expediente dice a la suerte 27 ser de S.(antiago) Echenique. Romero y otros, Baldissera, p. 37, anota a la suerte G27, 3 leguas 960 cuadras cuadradas (≈9.720 hectáreas) como cedida por el fisco por servicios prestados en 6.6. 1865 (=error: 16.6. 1866) al agrimensor Santiago Echenique<sup>E86,F83,Lini</sup>; ver escribano Moisés Escalante, registro 2,1866, folio 75v (=16.6. 66): Ferreyra, Organización, p. 197 (erra sin embargo localizando a la suerte en el departamento Río Cuarto!); Villafañe. p. 69. Vale ya aquí mencionar por adelantado que existe una posterior mensura judicial aprobada, Marcos Juárez, número 4, 1883, ejecutada por Luis Revol, mensura que indica que por exceso de superficie se le

quitó un sobrante este, la suerte G27bis, a la que nosotros por simple conveniencia trataremos mas adelante, proseguendo aquí primero con el cuerpo principal oeste de la suerte G27 basándonos en una escritura protocolizada en el registro 1, 1911, folio 722. Relata que a la suerte G27 la compró – realmente la recibió en pago por servicios<sup>arr</sup>– Santiago Echenique al fisco en 1865, registro 2, folios 59v, revendiéndosela el mismo año, registro 2, folio 92 a Quintín Gaztañaga<sup>E86,E102</sup> (\*1833, España censado casado, Rosario en 1869; Dalla Corte, Lealtades, p. 75, lo menciona como un asociado de Carlos Casado<sup>B101,J40,J41,K38</sup> hacia 1875) y Carlos Barrelier; Gastañaga después le vendió su parte a Carlos Barrelier en 1866; en 1867 incidentalmente C. Barrelier también adquirió un campo fiscal An?? en el departamento San Justo, pedanía Arroyito: Villafañe; Economía, p.74. Al fallecer Carlos Barrelier en 1868, la íntegra suerte G27 pasó a su madre Claudia Berta Alejandrina Sofía Blanqui de Barrelier. Practicada la sucesión (de esta señora?), la suerte G27 le tocó a su hijo Pablo Augusto Manilio(?) Barrelier como lo asienta un documento datado 1882. Aunque no se especifica en la mencionada escritura de 1911, hacia 1883 como ya expuesto, se le restó a la suerte un sobrante G27bis a tratarse mas abajo. Figura sin embargo Pablo Barrelier, 9.741 hectáreas (=3 leguas 960 cuadras cuadradas)<sup>A10,CVMaría,F20,F83,G26</sup> (\*1833, Francia, ∞1873, Córdoba, Serafina Pacheco, hijos Sofia, Carlos, Pablo y Gastón; un antepasado Francisco Barrelier ya aparece asentando en Córdoba en una escritura de 1803), la Guía Ruiz 1878 lo lista a P. B. como barraquero, Córdoba, como vendiendo en 1903 una mayor parte noreste de la suerte G27 a Joseph (=José) Haydon<sup>abj</sup>. De hecho P. Barrelier representado por Martin Laffatigue<sup>G26</sup> y otro vendió un campo a J. Haydon representado por Jorge R. Haydon, hijo y Enrique Watson: registro 3, 1903, folio 1574. A José Haydon padre a su vez le compraron R. L. Runciman –una parte la debe haber heredado de su suegro J. Haydon– y M. J.(=P.?) Paunero por partes iguales en 1906: registro 1, 1906, folio 1543. En el registro 1, 1907, folio 1478 Runciman y compañía cancela (una hipoteca?) a José Haydon. En 1907, ver registro 1, folio 769v, también se dividieron las 8.125 hectáreas en un lote 1, 4.326 hectáreas, para Roberto Leishman Runciman y un lote 2, 3.799 hectáreas para Mariano J. Paunero. Vecinos eran al este Juan (B.) Natta<sup>arr</sup>, suerte G27bis y al oeste Robert Leishman Runciman, 1.618 hectáreas (La Himenoa), una sección menor poniente de la suerte G27, a la que volvemos al final de esta sección. En 1911 tuvo lugar una adicional venta de un lote de 1.210 hectáreas de la parte naciente de Roberto L. Runciman a Mariano J. Paunero: registro 1, 1911, folio 718v.

Tornando a los mapas catastrales, la suerte G27, incluyendo todavía la consabida suerte G27bis<sup>abj</sup>, figura como de Barriller (=Barelier) en los mapas Laberge 1867 y Chapeaurouge 1872 pero figura vacía en el mapa Chapeaurouge 1883. Es la **estancia Las Averías** de P.(ablo =Paul, francés) y(?) C.(arlos Enrique) Barrelier (=Barelier, Barrellier, etc.), banqueros, comerciantes y políticos cordobeses según Villafañe, Economía, p. 74 –en p. 226 Villafañe añade que por falta de papel moneda en 1866 la casa comercial de P. Barrelier emitió vales que sirvieron como tal: comparar capítulo Z monedas– los lista a los Barrelier comprando 4 leguas cuadradas en 1867, que no debe ser esta suerte porque a ella no la compraron directamente al fisco<sup>As10,E86</sup>. En 1866 Carlos Barrelier firmó la solicitud Wehrhan<sup>J32</sup>. En los mapas Revol-Galíndez 1883, Warner 1898 y Peralta 1905 Pablo B. figura como solo dueño de Las Averías. Martín Lafatigue<sup>arr,G26</sup> es citado como mayordomo de Las Averías de Barrelier en una mensura 1894 de la vecina suerte E y F102. En el plano Warner ~1895 la suerte G27 aparece rotulada como Las Averías, 9.744 hectáreas con un casco en el centro sur sin indicar un dueño, lo que sugiere que entonces estaba en venta. Existe una mensura sin aprobar, número 8, departamento Marcos Juárez, 1894, Las Averías, suerte G27, 9.744 hectáreas, propiedad de Pablo Barrelier, ejecutada por el agrimensor Aureliano Bodereau<sup>An16,As10</sup>, con la angosta suerte G27bis vecina al oeste, un puesto La Rinconada al oeste, el casco de Las Averías en el centro, un puesto Ojo de Agua al medio norte, un puesto Santa Rosa bien al norte y un puesto Sol de Julio al noroeste; el camino Saladillo-Las Tunas<sup>arr</sup> ya no figura más. Schiavoni, Inriville, p. 63 escribe algo imprecisamente que Barrelier vendió la suerte G27 a (Mariano J.) Paunero y (Roberto Leishman) Runciman en 1894. En el mapa Chapeaurouge 1901 la parte noreste de la suerte G27, lo que sería después La Zelandia, es de Ismael Galíndez, pero esto debe ser un equívoco con la suerte G27bis<sup>arr</sup> que en este mapa todavía figura como siendo fiscal. La franja sur de la suerte G27 figura como toda

todavía de Pablo Barrelier. Según la arriba mencionada escritura, recién en 1903 Pablo Barrelier le vendió la sección noreste de la suerte G27 a Joseph Haydon quien estableció allí la estancia La Zelanda (=Nueva Zelanda) administrada por su hijo mayor George Reginald Haydon.

Nota acompañada por una aquí omitida, muy borrosa foto de tres ovejas publicada en el diario neozelandés Otago Witness, 22.6. 1904. El G.(eorge Reginald) Haydon mencionado es el mismo que pereció ahogado en el arroyo Saldillo el mismo año, ver texto adjunto.

Una lista consular británica (National Archives, Kew) registra la muerte en 1904 en Rosario de George Reginald Haydon (\*1870, Canterbury, Nueva Zelanda, ∞1904, Isabella Ruth Runciman, \*1877, Auckland, Nueva Zelanda-+1966, Argentina, él hijo de Joseph H., ella hermana de Robert L. R.). De hecho, el Review River Plate 6.6. 1905 anuncia que el 28.12. 1904 G. R. Haydon pereció ahogado cuando trataba de cruzar al crecido arroyo Saladillo en una balsa, la que al volcar le habría golpeado la cabeza aturdiéndolo, junto a sus cuñados John (=Juan) L. Runciman (\*1875-+1926), administrador de La Zelanda, y William(=Guillermo) A.(itchison) Runciman (\*1871-+1917) para visitar a la vecina estancia La Virginia<sup>G26</sup>. La mensura judicial 1906 acerca de la suerte F102 dice que un Juan L. Runciman era el administrador de La Zelanda. Barbara Puyar también ha encontrado los papeles sucesorios de G. R. Haydon en el arriba nombrado archivo neozelandés; el allí depositado certificado de defunción expedido por el cónsul británico de Rosario lo dice a G. R. Haydon haber residido en la estancia La Virginia<sup>G26</sup>; por lo demás los papeles muestran que tenía alguna propiedad en Nueva Zelanda pero ninguna en la Argentina: La Virginia era de su padre Joseph H. Los Anuarios Kraft 1908 y 1913 todavía listan a Jorge R. Haydon, ganadero, Saladillo<sup>F113bis</sup> !. El Review River Plate 5.1. 1906 anuncia que se registró en Buenos Aires una compañía New Zealand Estancia, Limited, proyectado capital 25.000 libras esterlinas, Londres, proveyendo que J. Haydon, Lower Weston, Bath, su director, la representara comercialmente; la compañía creo que estaba destinada a la compra de un mayor campo a la compañía Estancias y Colonias Curumalán de E. Tornquist<sup>An16,F22,G26,G62,M1,YDra</sup> y cía., lo que no se habrá realizado por la prematura muerte de Joseph Haydon, pero ver acerca de la estancia Kia Ora<sup>abj</sup>; vice-director de la compañía era Henry Watson, Penarth, Glamorgan. Twohill, British, nota 138, dice que Joseph Haydon retuvo su 'sheep station' (=chacra ovejera) Hawarden, Canterbury después de haber comprado la estancia La Virginia, Isla Verde, Córdoba<sup>G26</sup> y vivía como rentista en Buenos Aires, (hotel Phoenix?), calle San Martín 780, mientras que su hijo George (Reginald) Haydon le administraba la estancia. Una comunicación 2002 de Barbara Puyar, Oamaru, Nueva Zelanda reveló que en el National Archive, Christchurch, Nueva Zelanda, está depositado el testamento hecho en 1905 por Joseph (=José) Haydon (\*1841, Inglaterra-+1908, hotel Phoenix, Buenos Aires, ∞I1866, Christchurch, Mary Ellen Cockran, \*1846, Newton Abbot, Devon, Inglaterra-+1900, Nueva Zelanda, ∞II1902, Inglaterra, Mary (=Lillie) Macdonald viuda (de John) Marshall, \*~1852-+1948), Christchurch, él hacendado ovejero británico. Michael Hutchison, Christchurch, Canterbury, Nueva Zelanda, tartaranieta de Joseph Haydon, 2013 me ha facilitado una copia del testamento. En él J. Haydon nombra a Henry Watson, Penwith, Glamorgan, país de Gales (? =Cornwall?) , maestro marinero<sup>G26</sup> y Robert Leishman Runciman, Buenos Aires, jefe de estación (de ferrocarril o de estancia (=station en ingles neozelandés)<sup>abj</sup> ?) como ejecutores de sus bienes en Argentina. En 1894 H. W. era capitán del vapor Alacrity<sup>I</sup>, botado 1890 en West Hartlepool, Inglaterra, registrado en Withby, Yorkshire; en 1903 el mismo buque Alacrity<sup>I</sup> se hundió cerca de Punta de Indio, Río de la Plata pero entonces su capitán ya era otro: website withby museum y comunicación 2013, Steve Barnard, Withby. El capitán Henry Watson (+~1924, Hospital Británico, Buenos Aires, ∞1891, Plymouth, Fanny Louisa Haydon) hacía la carrera Cardiff, Wales - Río de la Plata, barcos Alacrity<sup>I</sup> (Whitby) Woodley, John H. Barry y Alacrity<sup>II</sup> (Cardiff); frecuentemente lo acompañaba su esposa, así en 1902 cuando atracaron con el barco Alacrity<sup>I</sup> en Rosario y La Plata. En el testamento se listan como herederos de Joseph Haydon a su (segunda) esposa Macdonald, lo que explica el McHaydon<sup>abj</sup> como una contracción de dos apellidos; sin embargo en un codicilo 1905 es

borrada como heredera, sin dar razones-, sus hijas Fanny Louisa (=Dolly) Haydon (\*1869-+1906 de 'una síncope cardíaca causada por una rabieta', o pulmonía(?), La Virginia, ∞1891, Bath, Inglaterra, Henry Watson, capitán), Mary Brock Runciman, esposa de R. L.(eishman) Runciman, y Maud Ellen (=Mabel Elena) Farr, esposa del dr. Clinton Coleridge Farr, Christchurch, Nueva Zelanda y su hijo, todavía menor de edad (<21 años), Ernest St. Clare Haydon (\*1886-+1946, Palmerston. Nueva Zelanda). En un codicilo 1907 C. C. Farr y Ernest St. C. Haydon, este ahora hacendado, Lower Weston, Bath, Somerset, Inglaterra son nominados como ejecutores; las herencias de las tres hijas son declaradas como ya pagadas quedando por lo tanto como único heredero el hijo E. St. C. Haydon, aparte eso es, de dos adicionales legados mayores a sus hijas sobrevivientes y otros legados menores a unos/as sobrinos/as. El testamento 1905 menciona una fracción de campo La (Nueva) Zelanda, Argentina de ~2.000 acres (≈800 hectáreas, sería lo que quedaría después de quitadas las preheredades a las hijas M. B. Haydon de (R. L.) Runciman y F. L. Haydon de E. Watson ?) y que posteriormente le compró su yerno Robert L. Runciman ?.

El hijo menor Ernest St. C. Haydon (\*1886, Prebbelton, Nueva Zelanda, ∞1907, Papanui, Nueva Zelanda, Mabel Blanche Ashford, \*1885, Heather Farm, Weston, Bath, England) en 1905 remplazó a G. R. Haydon como administrador de La Virginia, asistido por H. Watson y su esposa. En 1907, Ernest St. C. Haydon 'ahora' residente en la Argentina, estando de visita en Nueva Zelanda fue entrevistado por el semanario New Zealand Stock 25.5. 1907 acerca de la ganadería Argentina a la que elogia; un E. (St.) C. Haydon figura llegado a Buenos Aires ciudad desde el campo en el Standard 12.8. 1909; en el English Adressbook 1913 Ernest St. C. Haydon aparece como dueño de una estancia Kia-Ora, Arroyo Corto, FC.S.; en 1908 se ofrecía en Nueva Zelanda como agente para campos en la Argentina dando como vieja dirección suya Virginia, Hawarden, Nueva Zelanda; en 1922 con idéntica dirección argentina y parecida intención, aparece visitando Australia. Alrededor de 1906 compró y operó la estancia Kia Ora, Arroyo Corto, FC.S., una previa fracción de la estancia y colonia Curumalán<sup>arr,G62</sup>, ver mapa Ludwig, Buenos Aires 1910; hacia 1924 el campo ya había pasado a ser de un Julián Cayzalala: plano catastral Bemporat, partido Coronel Suárez, y la cabaña Kia Ora, Villars FC.G.B.A. Esta última sacó premios en la Exposiciones Rurales 1910-1930 con ovejas Romney Marsh y Corriedale, algunas de ellas importadas; el Anuario Kraft 1929 sin embargo lista a J. Gibb, Kia Ora, Villars, y un recorte de diario (The Standard ?) provisto por M. Hutchinson, efectivamente reporta que E. S. C. Haydon había vendido a James (=Diego) Gibb<sup>J18</sup>, Pascanas. Las arriba mencionada listas consulares británicas 1906-1920, Buenos Aires listan los nacimientos de Ernest J., Mabel E., Doreen Y., George H. y Reginald E. Haydon, hijos de Ernest St. Clare H.. Noto que según anuncios en el diario The Standard, Buenos Aires ya en 1867 había un Juan Haydo(/e?)n, gerente del banco Mauá, Buenos Aires, banco que le pertenecía al conde brasileiro Mauá<sup>D122</sup>. El website findmypast lista a una serie de Haydons, entre ellos algunos de los nombrados, viajando de Inglaterra a Argentina entre 1890 y 1926. En el mapa remate Gibson 1906 La Nueva Zelanda todavía figura como de M(a)c(donald) Haydon<sup>arr</sup>. Según la ya citada escritura, la sección noreste de la suerte G27 le fue comprada en 1906 a José Haydon por R. L. Runciman y M. J. Paunero por partes iguales. En 1907, registro 1, folio 770v, se dividieron las 8.125 hectáreas en un lote 1, 4.326 hectáreas para Roberto Leishman Runciman y un lote 2, 3.799 hectáreas para Mariano J. Paunero<sup>abj</sup>. En 1911<sup>arr</sup> hubo una adicional venta de un lote de 1.210 hectáreas de la parte naciente de R. L. Runciman a M. J. Paunero. En el mapa Registro 1912, plano 2, toda la suerte G27 figura rotulada como colonia Las Playas, 9.740 hectáreas, sin indicar a un dueño; el nombre probablemente le viene de la batalla Las Playas, 1863, en las afueras de Córdoba ciudad, Wenceslao Paunero contra Angel Peñaloza (=El Chacho, \*1798-+1863), caudillo riojano. El Anuario Kraft 1913 bajo Isla Verde<sup>J41</sup> lista a un E. Runciman, La Zelanda, se podría tratar de Edmund Inglis Runciman (\*1874, Flores-+1915, Ypres, Francia durante la 1ra Guerra mundial: website argbrit howat), un hijo de R. Inglis Runciman. En el mapa catastral 1916 todo el este, pareciera haberle comprado a Runciman todo lo que aquí le quedaba, sureste y mediosur de la suerte G27 era de Mariano J. Paunero; a Roberto L. Runciman solo le pertenecía el extremo oeste de la suerte. En una mensura 1925, acerca de la colonia Lincoln, suerte F102 figura como vecina al sur La Zelanda de Paunero y Runciman, 'hoy' de Juan Cruz

Jauregualzo(-Albisú?)<sup>F66bis,E86,G26,H54</sup>. El Registro 3, 1925, folio 225, contiene un plano de la estancia "La Virginia", antes "El Carmen", cerca de Monte Buey. Colindantes: Por el norte y oeste, caminos de por medio, con estancia "La Maya"; y sur y este con el arroyo Saladillo. Observaciones: la estancia comprendía dos casas con sus respectivos molinos y, además, otro molino y un galpón que se hallaban dispersos en el campo. Originariamente había sido la parte este del lote no, 26, C del plano catastral del departamento Unión, letra A, propiedad de Harry Watson (Carlos Sauberán).

En el plano catastral Mop 1937 Monte Molina, La Zelandia, 3.799 hectáreas, figura como de Mariano J. Paunero; el mapa Igm 1940 todavía rotula al campo como colonia La Zelandia. Entre J. C. Jauregualzo y Canuto Aparicio hubo correspondencia. En mapa Marcos Juárez 1945 La Zelandia es de (Francisco) Crende, padre, y (Canuto) Aparicio; ambos juntos aparecen comprando un terreno en Cruz Alta en 1916: website cruz alta; en 1908 y 1914 Canuto Aparicio actuó como municipal en Cruz Alta: Barbero, Cruz Alta, p. 182. La Compilación Leyes 1908, p. 447 anuncia el nombramiento de Canuto Aparicio, entre otros, como vocal de un jury (=jurado) de reclamos acerca de la contribución directa, departamento Marcos Juárez; en el mapa catastral De Santi 1966 la fracción noreste de la suerte G27, ex-La Zelandia, es de una sucesión Canuto Aparicio y una menor fracción noroeste es de Juan Carlos Crende, hijo. Canuto A. y F. Crende eran socios en un negocio de ramos generales en Cruz Alta con una sucursal en Los Surgentes, que luego fue conocida como Casa Imaz<sup>H28,H70</sup>: Juan P. Crende, San Martín de los Andes, comunicación 2016; Anónimo, Idiazábal historia, p. 39. Acerca de la suerte no. 27: Plano de división de la suerte número 27, serie "A" del Departamento Marcos Juárez basada en la mensura judicial practicada por Aureliano Boderau en 1894. En esta división aparecían "La Zelandia", antes colonia "Blanqui" y en un principio conocida como "Las Averías" de José Haydon; "La Virginia" de Enrique Watson y Jorge Reginaldo Haydon; y las propiedades de Elena Malho de Stempleman y Roberto Leishman Runciman. El arroyo El Saladillo separa a "La Virginia" y a la propiedad de la señora Malho de Stempleman de las otras dos propiedades colindantes: en su conjunto, por el Norte, con Gil R. Smith y Vivanco y Araya; Sur, con las suertes números 29, 55 y 56; Este, con Natta (suerte 27 bis); y Oeste, con arroyo El Saladillo y Tomás T. Riddle. En el caso de la estancia "La Zelandia", comprendía el casco de la misma y los puestos de "Santa Rosa", "Ojo de Agua", "Sol de Julio" y "La Rinconada", además de una "tapera" y dos lagunas. Registro 3, 1905, folios 1329-1330.

*Paréntesis. Summary of Joseph Haydon's land possessions: a) **estancia Nueva Zelandia**, eastern ~1/4 fraction (~2400 hectares) of land-lot G27. Lot 27 was first surveyed 1864 by Albano de Laberge<sup>F20</sup>; sold or given in 1865 as state land to Santiago Echenique<sup>F83</sup> who sold it 1865 to Quintin Gastañaga y Carlos Barrelier; in 1866 all of it was property of Carlos Barrelier (estancia Las Averías); or his wife Sofía Blanqui; she inherited it 1882 to son Pablo Barrelier who sold it 1904 to Joseph Haydon (Nueva Zelandia; his son George R. Haydon died there 1904); he 1906 sold half of it to Mariano J. Paunero and 'inherited' half of it to his son-in-law Robert L. Runciman; he sold 1911 a piece of it, and ~1914 the rest of it to Mariano J. Paunero; he sold it ~1924 to Juan Cruz Jauregualzo who sold it ~1935 to Canuto Aparicio and Francisco Carende (=Crende); their successions sold it piecewise from ~1950 onwards to many owners. b) **colonia La Virginia**, southeastern ~1/6 fraction (=1900 hectars) of land-lot G26. Lot G26 was first surveyed 1864 by Macario Torres; sold as state land 1864 through same Macario Torres to James Stuart Trotter (Monte la Leña); ceded in 1872 to John Alexander and James Watt (La Maya); in 1876 all of it was John A. Watt's; he sold it 1876 to William Templeton who sold it 1880 to Andrés A. Llobet (El Carmen); he sold 1889 it to Hugo Stempelmann (La Maya); he sold it 1893 to his brother-in-law Friedrich Mahlo who sold it 1896 to Bartolomé Firpo (La Virginia); Firpo sold it 1904 to Joseph Haydon; he bequeathed it 1906 to his son-in-law Henry Watson; his succession sold it in 1925 to Charles (=Carlos) Sauberan; from 1940 onwards he and his wife sold the land piecewise to several new owners.*

A pesar de lo que indica el mapa Catastral 1916, el Anuarios Kraft 1913, y a continuación también los Anuarios 1919, 1924 y 1929, bajo General Baldissera listan a Tompson (=Thompson<sup>G19?</sup>) hermanos como propietarios de la **estancia Las Playas**, que ocupó una sección sureste de la suerte G27, y todos ellos a Mariano Paunero como propietario de la **estancia Las Lonjas** que ocupó la sección media de la misma suerte aunque es el caso que el Anuario Kraft 1913 bajo Isla Verde<sup>J41</sup> lista al dr. Mariano J. Paunero<sup>N47</sup> como dueño de Las Glayas (=Playas); pero Los Anuarios Kraft 1919, 1924 y 1929 bajo Isla Verde también tienen al dr. Mariano J. Paunero como propietario de La(s) Lonja(s). En el mapa Mop 1937, plano Saladillo, una mitad este de la suerte G27 incluyendo Las Playas aparecen loteados como colonia La Zelandia mientras que el aproximadamente un cuarto medio aparece como de Mariano J. Paunero. El mapa Igm 1950 ubica a los cascos de Las Playas, y de Las Lonjas en respectivamente el medioeste y el medio de lo que fuera la suerte G27, Las Averías. El mapa Marcos Juárez 1945 muestra al cuadrante sureste de la suerte G27, Las Playas ya muy fraccionado y la parte central, Las Lonjas como propiedad de Antonio Ales (\*1906-<sup>+</sup>1977, <sup>o</sup>1945). Era el esposo de Susana Dillon, escritora (\*1926, Pergamino-<sup>+</sup>2013, Río Cuarto), maestra 1953-1968 escuela Hilario Ascasubi, campo Las Lonjas (Romero, Baldissera, p. 151), ellos padres de Rita Ales (\*1946, Pavón, Santa Fe-<sup>+</sup>1978, La Perla, Córdoba) de (Gerardo) Espíndola, ambos últimos con simpatías comunistas, secuestrados, torturados y fusilados por orden del general Luciano Benjamín Menéndez (\*1927-<sup>+</sup>2018, quién recién fue a prisión en 2008!), Rita específicamente por el teniente Guillermo Enrique Bruno Laborda (\*1953-<sup>+</sup>2013) en La Perla, Córdoba, campo de concentración del régimen militar, como lo documentó Laborda en 2004 al reclamar su acenso a coronel: website la voz rita ales. La hija de Rita nacida antes del asesinato se le envió como beba (\*1978) a su abuela Susana Dillon quien la adoptó; en el año 2000 por orden judicial recuperó su nombre correcto María Victoria Espíndola. El mapa catastral De Santi 1966 indica la fracción media de la suerte G27, La Lonja como propiedad de Ernesto Carnevale, comerciante y en 1988 presidente de una cooperadora proveedora de servicios según Camilo Aldao Centenario, p. 155; el mapa Publicil 1970 todavía tiene a E. Carnevale como propietario de una mayor porción de Las Lonjas. Hubo otros dos de nuestra región, Olindo Durelli y José A. S. Casale Servi, monteboyenses<sup>F83</sup> que fueron perseguido, torturado y mismo asesinados por los militares por sus (presumidas?) simpatías comunistas: Canavesio-Miguel, 100 años, p. 53.

Los verdugos de La Perla, Córdoba, general L. B. Menéndez y teniente G. E. B. Laborda y la víctima Rita Ales, juvenil comunista, torturada y asesinada en 1977 durante la infame dictadura del general J. R. Videla (1976-1981).

Paréntesis: Mariano José Paunero Arrea (\*1857-<sup>+</sup>1940, <sup>o</sup>Esther Lanusse Pinto) fue abogado, catedrático, senador y hacendado; fue también presidente del club Gimnasia y Esgrima de La Plata en 1894; fue electo miembro vitalicio del Club de Extranjeros en 1921. Era miembro del Círculo de Armas y del Belgrano Athletic Club. Su padre fue el general Wenceslao Paunero Delgado (\*1805 Colonia Uruguay-<sup>+</sup>1871, Río de Janeiro, <sup>o</sup>Petrona Manuela Arrea), comerciante y militar, luchó en Ituizangó, Brasil en 1827 y fue hecho prisionero por los brasileños en Fraile Muerto, Brasil!. En 1829 participó en la campaña de Córdoba contra las fuerzas federales de Facundo Quiroga bajo el general José María Paz; vencido este último se exilió a Bolivia. Volvió en 1852 para unirse a Urquiza y tomar parte en la batalla Caseros 1852. A continuación guerreó contra los indios en la provincia Buenos Aires. Siendo amigo de Mitre tomó parte en las batallas de Cepeda y Pavón cuando fue promovido a general. Paunero fue enviado hacia Córdoba con una expedición para el alejamiento de los gobiernos federales de las provincias del interior: ver Sarmiento, Itinerario, p. 173 y Villaruel. Bell Ville, p. 255. Paunero instituyó como gobernador a Marcos Paz, hijo de José María P; cuando Paz renunció Paunero mismo ocupó el cargo de gobernador provisional cordobés. Pero fracasó en hacerse elegir

como titular y en su lugar fue electo Justiniano Posse, 1862-1863. Un motín liderado por Simón Luengo (\*1825-+1872)<sup>Gqq</sup>, 'ruso' (=federal antimilitarista, pero quién más tarde en 1870 asesinó con otros a José Justo de Urquiza, federal: wikipedia simon luengo), destituyó y asesinó a Justiniano Posse; cuando Ángel Vicente Peñaloza (=El Chacho, caudillo riojano federal) vino a auxiliar a Luengo y el gobernador Pío Achával que este había impuesto, Paunero padre lo derrotó en 1863 en Las Playas, cerca de Córdoba ciudad. Sarmiento, Itinerario, p. ?? relata el fusilamiento de dos rebeldes cordobeses cerca de Villa Nueva; José Lloret, Bell Ville, 2008 ha dado con el acta de entierro de cinco jóvenes pasados por armas en Cruz Alta en 1863 y con la de otros dos jóvenes más fusilados en San Gerónimo (=Bell Ville) en 1864. Participó en la guerra del Paraguay (1865) retomando la provincia Corrientes pero pronto fue enviado a combatir al caudillo Juan Saa (\*1818, San Luis-+1884, Villa María) en Cuyo. Pasó a ser embajador en el Brasil durante la presidencia de Sarmiento 1868-1874. Susana Dillon, website paunero unzué<sup>arr</sup>, erróneamente sugiere que las estancias Las Playas y Las Lonjas, General Baldissera les fueron adjudicadas al general Wenceslao Paunero por su actuación en la campaña del desierto, lo que definitivamente no es el caso, y describe como un hijo Wenceslao (\*1887) de Mariano J. P. fue muerto en un duelo por celos en Mar del Plata en 1937.

La escritura 1911 concerniente a la suerte G27 antes mencionada indica a la sección oeste de la suerte G27, 1.618 hectáreas, como de R.(oberto) L.(eishman) Runciman y así también el mapa Catastral 1916. R. L. Runciman (\*1873, Leslie, Fife, Escocia-+1915, La Cumbre, Córdoba, ∞1904, Canterbury, Nueva Zelanda, Mary Brock Haydon, \*1873, Canterbury-+1948, Córdoba, ambos, →1912, Argentina; cuando bautizando una hija en 1914 figuran residiendo en Huinca Renancó: website howat argbrits) era un sobrino de Roberto Inglis Runciman<sup>G62,174,Nini</sup> (\*1848, Glasgow, Escocia-+1911, Flores, Buenos Aires: nota funeraria The Standard 5.1. 1911, →1870, Argentina, ∞1876, Buenos Aires, Mary (=María) Spring, \*1855, Portland, Maine-+1945, Buenos Aires), socio en Gilmour, Runciman & Co. y amigo de W. R. Gilmour<sup>abj,Nini</sup>: Damus, Who. Minieri, Patagonia, Personajes, dice que Robert Inglis Runciman –residía en San José de Flores: Mulhall, Handbook, 1875; en 1895 la familia, con varios hijos (tuvo 10 entre 1877 y 1894), fue censada en Buenos Aires ciudad– era un influyente hacendado que fue apoderado de la Trenel Argentine Southern Land Company (=Taslco), Buenos Aires entre por lo menos 1907 y 1910 y que en 1894 colocaba (=vendía) ganado de esta compañía en Venado Tuerto, con buenos resultados: Míguez, Tierras, p. 219. Era también administrador de 100 leguas cuadradas de la Germania Estancia Company, Villegas, Buenos Aires; desarrolló más tarde una intensa actividad como representante local de varias firmás inglesas en Buenos Aires: Míguez, Tierras, p. 52; presidió una empresa Runciman y cia. R. I. Runciman aparentemente vino a la Argentina en 1870 y fue un asociado de Eduardo Casey, el fundador de Venado Tuerto<sup>Nini</sup>, ver Landaburu, Casey, p. 106. En el Review River Plate 2.3. 1896 aparece un anuncio de una compañía de seguros New Zealand Insurance Co. representada en Argentina por Runciman y cia., Chacabuco 158, Buenos Aires; Runciman figura como dueño de la estancia La Colina, Venado Tuerto en el mapa Warner 1898. Más tarde el establecimiento La Colina, 16.199 hectáreas le perteneció a Guillermo Rotger (=Roger) Gilmour, heredándola su hermano George Gilmour, quien la vendió en 1906 a Bartolomé Devoto: website santa isabel. En el mapa Chapeaurouge 1901 la estancia aparece como de Runciman y Gilmour; este último a su vez debe ser George Gilmour, un hermano y heredero de Guillermo (=William) R.(oger) Gilmour, (\*1826, Glasgow-+1888, Londres, →1844, Argentina, →~1870, Inglaterra), quién fue el accionista principal de una South American Land Company (=Salco), Londres fundada en 1881 que a través de Casey y por intermedio de R. Inglis Runciman, compró en 1885 un enorme campo cerca de Trenel, La Pampa, ver Gaignard, Pampa, p. 271; Mulhall, Handbook 1869, p. 57 sin embargo ya lista una firma Gilmour y Co., calle Piedad, Buenos Aires). La guía Hombres 1917 menciona a R. Leishman R. (\*1873, Leslie, Fife, Escocia) educado en Nueva Zelanda –Minieri, Patagonia, Personajes lo dice posiblemente de origen sudafricano(??)– compró en 1890 un tercio suroeste de la estancia Las Averías a orillas del río Saladillo. Se casó con Mary (=María) Brock (=Min) Haydon, hija de Joseph Haydon, quién compró la otra mitad de Las Averías a la que rebautizó estancia La Nueva Zelandia (=Zelanda)<sup>arr</sup>. En 1910 R. Leishman R. viajó a Inglaterra y Nueva Zelanda. En 1916 le compró hacienda a Taslco, una compañía con la que estuvo

asociado hasta por lo menos ese año, administró las estancias La 76 y La Germania (1899-1909); la primera propiedad de su recién mencionado tío Robert Inglis Runciman, la última de Königs, Günther y compañía<sup>Anini,C41,F83</sup> –una firma que era alemana pero que estaba asentada en Amberes, Bélgica, ver Damus, Who, p. 173, (y Londres: Miguez, Tierras, p. ??); alrededor de 1875 era representada en la Argentina por un M. Bertram<sup>D109</sup> – las dos estancias cercanas a Venado Tuerto; y después fue jefe de la estación Retiro (hoy Presidente Perón), Buenos Aires del FC. Central Argentino. Hay una estación Runciman, Santa Fe, FC. Rosario-Puerto Belgrano, establecida en 1910 cerca de la estancia La 76.

La guía Hombres 1917 dice que Robert Leishman Runciman compró ya en 1890 la mitad suroeste, unas 5.000(?) hectáreas, de la estancia Las Averías a orillas del río Saladillo; será a esta compra a la que se refiere Schiavoni, Inriville, p. 62, datándola 1894 y que habría sido a Pablo Barrelier ?. En la arriba citada <sup>escritura</sup> 1911 la sección extremo oeste de la suerte G27 ya figura como propiedad de Robert Leisman Runciman, 1.618 hectáreas (La Himenoa), así también en el mapa catastral 1916. En un plano catastral 1933 el extremo oeste de la suerte G27, situado al norte de la suerte H29 y al sur del arroyo Saladillo, La Himenoa, 1.618 hectáreas, como aparece todavía como de R. L. Runciman. Pero de acuerdo a Romero y otros, Baldissera, p 126 ese mismo campo dividido, ya había pasado hacia 1915 a ser de un Zubizarreta y un Juan Delton (=Denton?); sería el mismo que el John Lawrence Denton mencionado como propietario de una fracción de la suerte F83 alrededor de 1905 ?; un J. L. Denton viajó en 1892 de Southhampton a Buenos Aires. María Earline Denton y Tomás aparece recibiendo una hijuela de tierra en el registro 4, 1918, folio 907v. En el plano catastral Mop 1937 Monte Molina la misma fracción oeste –de la que se han separado al este dos lotes, total 405 hectáreas de Agustín Zubizarreta– figura como La Himenoa, 1.214 hectáreas siendo de María Earline (Sáenz, Un poblador, nota 53 dice Catalina) Denton y Tomás. Un B. Tomás Denton (+~1880, Buenos Aires) fue nombrado ingeniero residente del FC. Norte de Buenos Aires, línea Retiro-Tigre (después del FC.C.A. / Mitre) en 1871; antes trabajó para el FC. Gran Norte (después FC. Estado / Belgrano): Schickendantz / Rebuelto, Ferrocarriles, 1994; y comunicación 2007, Sylvester Damus, Ottawa. Mary Earline Denton, \*1895 Hollis, Nueva York/Long Island-+1869, Mannhasset, Long Island (padre John Lawrence Denton, \*1870, Flushing-+1931, Hollis; madre Harriet E. Tomás, \*1872, New York-+1912, Hollis), ∞1920, New York, Stanley Roy Simpson, \*1893-+1963, una hija Earline Denton Simpson (\*1825) en 1944 figura como en tránsito de Buenos Aires a Nueva York. El anterior nombre Himenoa es maori, es decir aborígen neozelandés, se lo habrá dado Runciman. El mapa Yori 1924 marca por aquí un campo Hollis, este nombre se remontará a los Denton, de Guillermo (Conrad) Vincent<sup>E24,H28,H29,I31</sup>. El mapa Igm 1940 confirma a una estancia La Himenoa como aquí situada, pero los Anuarios Kraft 1919, 1924 y 1929 listan a G. C. Vincent, estancia Hollis, Monte Maiz; el Índice Comercial 1942, p. 496, lista a W(illia)m Con(rad) Vincent, estancia Hillis (=Hollis). Monte Buey; de hecho La Himenoa / La Hollis queda a aproximadamente medio camino entre Monte Buey y Monte Maíz. En 2012 Rubén Nasio, Miami, me comunicó que G. C. Vincent vendió una estancia situada entre Monte Buey y Monte Maíz, se trataría de la presente estancia Hollis, hacia 1928 para financiar en Inglaterra la compra de una fundida fábrica de motocicletas HRD; Stevenage, Inglaterra, para su hijo Phillip (=Phil) C. Vincent (\*1908, Fulham, Londres-+1979, Ashford, Surrey, Inglaterra,∞1953, Elfrida (=Freda) Nolan tuvo 2 hermanas también \*Inglaterra)<sup>H28</sup>. Los mapas Marcos Juárez 1945, Igm 1950 y De Santi 1966 muestran a la parte oeste de la suerte G27 ya muy fraccionada. Extrañamente, los Anuarios Kraft 1945 y 1952 sin embargo todavía listan a Guillermo Convingent (=Con.(rad) Vincent ?), La Holles (=Hollis ?), Monte Buey<sup>F83,H29</sup>.

Motocicleta Vincent, modelo Black Shadow, 1948 y el girasol que a lo mejor financió su fabricación.

Volviendo un poco atrás, la antes mencionada Himenoa limitaba al oeste con Las Lonjas a largo de un callejón que es la continuación sur, un paso a través del arroyo Saladillo por medio, de otro callejón que se extiende al sur entre La Maya y La Virginia <sup>G26</sup>. Hacia 1915 una fracción oeste, ~500 hectáreas,

de La Himenoa había pasado a ser de un Zubizarreta: Romero y otros, Baldissera, p. 126. En el plano catastral Mop 1937 Monte Molina y figuran dos lotes correspondientes, total 405 hectáreas de Agustín Zubizarreta<sup>att</sup>. Un plano San Agustín 1939, muestra a la recién mencionada fracción como de la sucesión José Augusto Zubizarreta e indica al sur una fracción de la suerte H29, Los Tamarindos siendo de la misma sucesión; acerca de otro Zubizarreta ver J78. El mapa Marcos Juárez 1945 tiene el centroeste de la suerte G27 de Zubizarreta, el mapa De Santi 1966 lo tiene de (Agustín?) Hilario Zubizarreta<sup>H29</sup>. El mapa Publicil 1970 todavía tiene por aquí dueña de una fracción a una persona apellidada Zubizarreta. Cuando chico y vecino en La Maya<sup>G26</sup>, conocí a un señor Zubizarreta a quien mi padre respectaba mucho aunque se lo decía ser muy bebedor. Alrededor de 1947 cuando los chicos hacíamos excursiones a caballo a las riberas del arroyo Saladillo cerca del puente sobre el camino Monte Buey-Monte Maíz frecuentemente dábamos con visitas veraniegas suyas haciendo lo mismo pero viniendo desde el sur. Tanto nuestros caballos como los de ellos eran 'macacos' para cruzar por el angosto puente, y peor aun, a vadear el arroyo por el cenagoso cauce, por lo que nunca llegábamos a saludarnos cara a cara.

*Monte de la Leña, una suerte con historias, un texto algo mas abreviado acerca de la suerte 26 que el que sigue luego. La banda izquierda, oeste del arroyo Saladillo (=río Cuarto) probablemente fue parte de una extensa merced real Los Algarrobales que en 1681 se le concedió a un sargento Pedro Pinto<sup>F113bis</sup> sin precisar bien sus límites. Sea como fuere, Pinto solo logró poblarla en las cercanías de la desembocadura del arroyo en el río Tercero, donde se estableció el poblado Saladillo apenas corriente-arriba de la confluencia; las aguas salitrosas del arroyo Saladillo (=río Cuarto) no se prestaban para abreviar la hacienda. La fracción de la ribera que aquí nos interesa en todo caso no fue parte del campo del Saladillo que Andrés Ruíz Díaz<sup>F113bis</sup> le compró a Pinto hacia 1700, ni tampoco del campo que habiendo sido previamente de un Manuel Antonio Zavala en 1800 pasó a ser de Diego Rapela<sup>F20</sup>, primariamente para pastar a las caballadas de la postas Saladillo y Barrancas situadas algo mas al norte sobre el camino real Buenos Aires, Córdoba a Lima. Sin embargo, cuando en 1771 por la campos aledaños al Río Tercero que en esa época y así hasta aproximadamente 1875 sufrieron amenaza de los indios al sur, el camino real Buenos Aires a Santiago de Chile se desvió hacia el norte, el nuevo tramo entre Saladillo y Punta del Sauce (=La Carlota) pasando por las cercanías de un monte de la Leña, a unas cuatro leguas al suroeste de Saladillo. Aunque las tierras no les pertenecían, eran de 'naides', y a más, eran plagadas por los malones, algún que otro gaucho y su china armaron rancho por aquí y por allá para boleear venados y ñandúes, sacarles el cuero y el asado a los vacunos 'alzados' (=semi-silvestres; hacienda propiamente 'cimarrona' (=enteramente silvestre) era muy rara por estos lares) y plantar unos almácigos de maíz, zapallos y sandías.*

Las suertes serie A, G19, Stempelmann, etc., y G26, El Carmen, etc. (centro), y su entorno según el mapa catastral Córdoba 1924; los atrasados rótulos de las dos suertes deberían remplazar-se, ver texto. Nótese el camino punteado de El Saladillo hacia a La Carlota cruzándolas. (Ver también las suertes G27 y G27bis al este!).

*En 1864 la suerte G26, serie A, Monte de la Leña, contenía a este paraje en su cuadrante noroeste, fue mensurada con 3 leguas y 896 cuadradas (≈9.634 hectáreas) por el agrimensor (José) Macario Torres contratado por el Departamento Topográfico cordobés, recién fundado en 1862. Lindaba al norte con las suertes F113bis Saladillo, F20 Barrancas y F83 Monte del Buey, al este y al sur, el arroyo Saladillo por medio, con la suerte G27 Averías, y al oeste con la suerte G61, Algarrobo(s), todas todavía tierras fiscales. Al esquinero suroeste sobre el arroyo Saladillo la suerte G26 lo tenía, arroyo Saladillo por medio, en común con el esquinero noroeste de la suerte H29, Monte Molina, famosa por el libro de Richard (=Dick) A. H. Seymour (\*1843, Kinwarton-+1906, Inglaterra), Un poblador de las pampas, publicado 1869 en inglés y traducido en 1947<sup>H29</sup>. El monte de la Leña, ya muy raleado se ubicaba en el cuadrante noroeste de la suerte; hacia 1870 ya no*

quedaba nada de él: el asado tuvo que hacerse con leña de vaca (=bosta seca). Sin embargo, al arar algo más profundamente para orear un bajo en 1950 en un potrero en el rincón noroeste de la estancia La Maya<sup>abj</sup>, salieron relucir algunos de sus viejos troncos. La mensura de Torres menciona además una población Zanja Vieja abandonada, que debe equivaler a un puesto de (José?) Ramón Vivanco (\*1831-+1883), el último maestro de la posta Caseros, aledaña a Fraile Muerto, sobre el 'nuevo' camino Rosario a Córdoba de Timoteo Gordillo (\*1814-+1894). Vivanco era dueño de un estancia vecina, arroyo por medio, al pueblito Saladillo; en el presente puesto había tenido una majada atendida por unos puesteros. En tiempos previos (~1850) el puesto parece haber estado a la vera de una rastrillada de Fraile Muerto (=Bell Ville) al fortín Las Tunas, este último cerca del actual pueblo Arias, que un poco al sur del puesto atravesaba el arroyo Saladillo por un paso de la Corriente.

En 1865 el mismo agrimensor M. Torres compró la suerte G26 por 1.615 pesos bolivianos la legua cuadrada en una subasta pública celebrada bajo las arcadas del cabildo en Córdoba escriturándose la venta ante el escribano Moisés Escalante. Apenas unas semanas más tarde, el mismo año según una nota al margen de la escritura, Torres la revendió a James Stuart (=Santiago Estuardo) Trotter. Este había ingresado como cadete en la Marina Real Británica (=Royal Navy) en 1852 a los trece años y había servido en una serie de navíos en diferentes mares y océanos. Avanzó hasta llegar a lugarteniente, cargo que al final desempeñó en la entonces nave almiranta de la escuadra inglesa del Caribe y Norte América, el buque de guerra de 'su majestad' HMS Nile (=Nilo), botado en 1839 como velero pero adicionalmente equipado en 1854 con una maquina a vapor y una hélice. En 1864 Trotter pasó a la reserva a media paga pero cuando ya en la Argentina en 1866, fue borrado de la Marina Real por no querer reanudar su servicio activo.

En 1866 se le agregaron a Trotter los hermanos John Alexander (=Juan Alejandro) Watt y James (=Santiago) Watt venidos desde Nueva Zelanda a través de la invernal cordillera de los Andes. En el censo argentino 1869 Juan y Santiago W. figuran juntos con otro hermano más, Stormont Watt, todos solteros, residiendo en el departamento Unión, sección rural. En el censo escocés de 1861 John A. (\*1842-+1916), Stormont (\*1844) y James (=Santiago) Watt (\*1847-+1884, Pernambuco, Brasil) todavía vivían en Saint Andrews, Fife, Escocia junto con sus padres y varios hermanos más. Primero alojados en un rancho del viejo puesto Vivanco, en 1867 Trotter y los Watt construyeron media legua al este una más sólida azotea, llamándose así en esos tiempos a casas con un techo plano. Este constituía un conveniente mirador para espiar los 'adondes' de la hacienda y el 'arrimarse' de incursiones indígenas; rodeado de un parapeto era útil para resistir el arrebato de los malones; adicionalmente, el casco de la estancia estaba rodeada por un foso. Como vecina estancia de T. y W., el Monte de la Leña figura seguido en el relato de R. Seymour y en las nutridas notas al pie del traductor Justo P. Sáenz (\*1895-+1970), así por ejemplo cuando T. y una pareja visitante Francis y Walterina Best repelieron a balazos desde el techo a una indiada con malévolas intenciones en 1867. Al comienzo Trotter y los Watts se dedicaron a la cría de ovinos. La aumentada oferta de algodón que se dió al fin de la Guerra Civil norteamericana en 1865 sin embargo llevó a una vertiginosa caída del precio de la lana, el 'oro blanco' de antaño. También se dio que por la escasez de vacunos, los malones comenzaron a arreararse hasta con las ovejas. Todo esto obligó a los pobladores al sur de Fraile Muerto dedicarse preferentemente a la agricultura: ver Beatriz Moyano, 1992 y Tognetti, 2015. En un informe 1869 que dirigió al Parlamento en Londres el cónsul británico en Rosario Tomás Joseph Hutchinson (\*1802, Irlanda-+1885, Irlanda) ya lista a los señores Watt, Monte de la Leña, con 30 hectáreas de trigo; en ese preciso momento sin embargo Santiago S. Trotter debe haber estado visitando Gran Bretaña.

En 1870 llegaron a Monte de la Leña dos nuevos cadetes aprendices, ambos ingleses, cada uno pagando una libra esterlina (≈100 dólares de hoy, 2010) por semana por casa y comida y el privilegio de trabajar en la estancia. Uno de ellos, Leonardo Brownlow Horrocks (\*1851, Bélgica-+1927, Nueva Zelanda) dejó, dentro de una autobiografía manuscrita, un relato acerca de su estadía 'en la

*pampa entre los gauchos*. Adelantamos aquí que en 1872 L. B. Horrocks volvió a Europa y después, en 1875, emigró a Nueva Zelanda donde acabó como hacendado ovejero cerca de Auckland. Era hijo de un capitán de ejército retirado del ejército británico autor de novelas y sobrino del autor de un famoso manual de pesca mosca, quienes por ahorradores vivían en Weimar, Alemania, la pasada residencia del célebre literato Johann Wolfgang von Goethe (\*1747-+1832). Un abuelo de Horrocks había hecho una vasta fortuna con el tejido industrial del algodón y otro abuelo había hecho una menor fortuna inventando la impermeabilización del tejido. L. B. Horrocks vino con un entonces ya vetusto velero y vapor a ruedas La Plata de Southampton a Buenos Aires, haciendo escalas en Lisboa, San Vicente (=Saint Vincent) del Caribe, Pernambuco (=Recife), Bahía, Río de Janeiro y Montevideo. Desembarcado en Buenos Aires, cambió dinero a razón de un peso (fuerte), dólar le decían los ingleses, por dos peniques, la libra inglesa hasta 1971 constaba de 240 peniques, en la London and River Plate Bank, Buenos Aires para seguir viaje remontando el río Paraná a Rosario con un vapor fluvial. De allí Horrocks viajó con el ferrocarril Central Argentino que justo entonces había llegado a Córdoba ciudad. Bajándose en Fraile Muerto, se alojó en la fonda 'Florida' de José (=don Pepe) Antonietti (\*1829, Italia-+<1895, Bell Ville) donde entre otras cosas, se servían unos afamados cocktails batidos de huevo y aguardiente; la hermana de don Pepe, Antonia A. (\*1832, Italia-+>1895, Bell Ville), cuando jovencita, tuvo alguna fama de ser llamativamente bella. A Horrocks, sin embargo, la misma noche le tocó hacer guardia junto a un gaucho en cepos que poco antes había asesinado de un bolazo a un poblador inglés.

*Jimmy (=Santiaguito) Watt lo condujo a Monte de la Leña, una cabalgata de unas diez leguas que lo dejó a Horrocks muy 'sufrido del trasero'. En 1870 Santiago Trotter ya tenía 100 acres (≈40 hectáreas) cultivadas con trigo. Araban con bueyes, sembraban al voleo, cortaban con una segadora a caballo, ataban las heces a mano, las juntaban con rastras de cuero seco, emparvándolas con horquillas y las desgranaban con una flamante trilladora a vapor. Al año siguiente Horrocks alojados con el otro cadete en el ex-puesto de Vivanco sembraron 'al tercio' con el patrón Trotter un adicional lote de trigo pero habiéndose dado una sequía, la cosecha, levantada con la ayuda unos soldados desertores a quienes habían dado pasajero refugio, les rindió poco y nada. A pesar de ello, hacia 1876, Rosario sobre el río Paraná se había convertido en un importante puerto exportador de trigo.*

*Santiago Trotter, permanecía en Monte de la Leña mientras que Santiago Watt se movía bastante y Juan A. Watt estaba en ese entonces de visita en Escocia. Un Vicente López (\*1834-+1885, Bell Ville, 'de fuerza' ∞<sup>I</sup>1855, Bell Ville, Rudecinda Ortiz, ∞<sup>II</sup>1876, Bell Ville. Petrona Cabrera) actuaba de capataz con un o dos peones a sus órdenes; una hermana suya, Lamarta López, (\*1849) hacía de cocinera y lavandera. Albañiles italianos construyeron una nueva, más substancial casa para Trotter y a seguido, otra casa más que quedaba a una media legua camino hacia Saladillo. Al poco tiempo J. A. Watt volvió de Escocia y se instaló en esta última casa a la que llamó estancia La Maya, en honor a su recién 'importada' esposa May (=Maya =Mary) Stuart MacGregor (\*1853, Escocia-+1930, Inglaterra, ∞1870, Edimburgo). También había traído consigo a su suegra Elisabeth (Mary) MacAlpine de MacGregor (\*1825, Escocia-+>1895, ∞1847, James L. McGregor), su cuñado James (=Santiago) A. (lpine?) MacGregor (\*1855, Escocia-+1929, Glasgow) y una sirvienta. El hermano Santiago Watt ya había visitado Escocia en 1868 pero había vuelto siguiendo soltero. John A. Watt, \*Meathie, Angus, Escocia, figura como viviendo en Argentina en 1867 y habiendo tenido un hijo en 1872 en la estancia La Maya, Bell Ville. Un James Watt (\*1847, Meathie, hijo de John Watt e Isabella Stormont(h?), +1884, Pernambuco, Brasil) figura en David Dobson, Scots in Latin America, Clearfield; un James Stanley Watt, figura entre 1922 y 1943 en Benitz.com.*

*A fines de 1871 los sorprendió un malón. Viniendo del sur, unos 200 indios habían cruzado el Saladillo apenas al este de la estancia Monte Molina<sup>H29</sup> y le habían robado bueyes a los hermanos George (=Jorge, \*1809, Irlanda-+1867, Fraile Muerto, Argentina), Richard (=Ricardo, \*1810, idem -+1877, Fraile Muerto), Millicent (=Melisenda, \*1812, idem-+1895, Fraile Muerto), Georgina*

(=Georgiana, \*1816, idem-<sup>+</sup>>1911, Irlanda) y Henry (=Enrique, \*1818, idem-<sup>+</sup>1871, Frayle Muerto) Barclay, vecinos en la estancia Los Algarrobos<sup>G61</sup>. A continuación el malón hizo una gira por el noroeste llegando a Las Bebidas<sup>G131</sup> de unos Groube (Horacio G., \*1851, Inglaterra-<sup>+</sup>1920, Bell Ville y Heriberto G., \*1854, India-<sup>+</sup>1905, Bell Ville, o Buenos Aires?) y ya volviendo hacia el este, a Los Alfonsitos<sup>G131</sup> de Hamilton (Gualterio A. H., \*1845, Inglaterra, <sup>+</sup>>1911, Inglaterra), Watteville (Rodolfo de W., \*1845, Suiza-<sup>+</sup>1914, Suiza) y Lapage (Juan E. L., \*1845, Inglaterra-<sup>+</sup>1933, Londres), dos estancias, situadas al sur del actual pueblo Ordóñez. Después se habían dirigido al norte y este, pasando a unas tres leguas al sur de Bell Ville, y al final, torciendo hacia el sureste, 'limpiaron' una estancia El Zanjón<sup>D128</sup>, o Las Barrancas<sup>E20?</sup>, que tenía mucho ganado. Dejando de lado excepcionalmente a Saladillo, acamparon algo al sur de ese villorrio, y madrugando, pasaron arreando su botín a poca distancia de La Maya, Monte de la Leña y el ex-puesto Vivanco para recuzar el Saladillo por el mismo vado que habían venido y esfumarse hacia el sur.

Unos 20 estancieros ingleses –formaban un regimiento voluntario que ya antes había entrado en ocasional acción– se reunieron en Monte Molina, cenaron un novillo asado y a la madrugada salieron en persecución de los indios siguiendo sus rastros unas quince leguas pero sin dar con ellos ni con la hacienda robada, unos 300 vacunos y unos 30 equinos. Los jinetes y sus montas muy cansados, tuvieron que volverse, pasando una noche en campo abierto antes de arribar a Monte Molina. El malón era una de las partidas de una múltiple incursión por la 'parcialidad' del cacique (Juan) Calfucurá (<sup>+</sup>1873, Salinas Grandes, La Pampa) que en esa ocasión invadió todo el sur de Córdoba, pasando por Las Tunas (cerca del actual pueblo Arias), El Sauce (=La Carlota) y Río Cuarto antes de retirarse a La Pampa colándose por entre los fortines de la línea del río Quinto establecida en 1869 por el coronel Lucio V. Mansilla (\*1831-<sup>+</sup>1913).

En repuesta al malón en 1871 Juan A. Watt y su familia prefirió mudarse a la estancia Tres Lagunas, Las Rosas, Santa Fe, propiedad de Stuart C. Munro (\*Escocia), un localidad al que los indios ya no llegaban más. Parece que allí J. A. W. funcionó como administrador y mediero, varios hijos suyos naciendo en ese pago. Entre ellos Charles (=Carlos) Alexander(=Alpine?) Morgan Watt (\*1874, Tres Lagunas-<sup>+</sup>1969, Buenos Aires) quien entre 1916 y 1921 habiendo fundido Las Tres Lagunas ? – volvería las cercanías de La Maya arrendando la arriba ya mencionada estancia Las Bebidas<sup>G131</sup>, Ordoñez. Antes, en 1910, fue campeón de polo con el equipo Las Rosas, como Al(exander) Watt jugó para el equipo Los Algarrobos<sup>G61</sup> en 1920, y fue después? mayordomo de varias otras estancias. Volviendo a su padre Juan A. Watt –quien como veremos abajo vendió La Maya en 1876 y tuvo por un tiempo que aguantarse el asedio de unos acreedores– hacia 1881 adquirió un campo propio cerca del actual pueblo Las Bandurrias, Santa Fe al que llamó estancia San Andrés, nombre que le vino de la ciudad escocesa Saint Andrews, cercana a donde él se había criado en Escocia. En el censo de 1895 Juan A. Watt, estanciero, su esposa, su suegra, E. M. MacGregor y algunos de sus hijos y mismo nietos figuran residiendo en El Trébol, Santa Fe. Hacia 1916 Juan A. Watt y su esposa May se retiraron a Inglaterra donde fallecieron unos años más tarde.

Santiago Watt y Santiago (A.) McGregor siguieron operando la estancia Monte de la Leña junto con Santiago S. Trotter. Pero en 1872 Trotter visitó Asunción, Paraguay y ya representado por Santiago Temple<sup>F25</sup> (=James Richardson, \*1834, Inglaterra, <sup>+</sup>1904, Córdoba), un muy exitoso comerciante, transfirió en Córdoba la mitad naciente de la suerte G26 a los hermanos Juan A. y Santiago Watt. El siguiente año Trotter debe haber vuelto a Gran Bretaña; en 1876 indudablemente vivía en Londres, 15 Belgrave Square, cerca del Buckingham Palace, el palacio real. En el censo inglés de 1881 aparecen un Ja(me)s. S. Trotter, (\*1839, Edimburgo-<sup>+</sup>1922, <sup>∞</sup>1878) y su esposa, Jane Coutts (Lindsay Bethune, \*aprox. 1820-<sup>+</sup>1909). En el censo escocés del mismo año, incidentalmente, figuran una señora Luisa (Jane) Strange (\*1807, Madras, India-<sup>+</sup>1895, <sup>∞</sup>1828, Archibald Trotter, \*1799-<sup>+</sup>1844, Edimburgo), viuda y una señorita Mary C.(aroline) Trotter (\*1841, Edimburgo-<sup>+</sup>1919), la madre y una hermana de James S. T., residiendo en Edimburgo acompañadas de mucho personal doméstico. James S. Trotter había sido el segundo varón de cuatro hermanos y tres hermanas Trotter; un tío paterno suyo habiendo sido un famoso almirante británico. Según el censo británico 1891 J.

*S. y J. C. T. seguían viviendo en Londres, St. George, Hannover Square, con cuatro sirvientes; en el censo 1901 no aparecen, habrán estado de viaje, pero en el censo 1911 figura James Stuart Trotter con una nueva esposa (<sup>∞</sup>1910, Ana Derenda, \*1874, Londres, viuda de (Cornelius) Whittemore Hole, \*1873, Epsom, Inglaterra), habitando en Chelsea, Londres. Cuando ya viuda de Trotter, aparece en 1924 vendiendo en Londres una valiosa colección de ‘chucherías’ antiguas. Es patente que de vuelta en Inglaterra, James Stuart Trotter dispuso de bastante dinero, pero es probable que no provenía de su estancia pampeana sino que de sus esposas: no era el único de los ingleses que retornaron de la región Fraile Muerto en esa época que se acogió a ese ‘beneficio’: por el servicio militar frecuentemente fatal que rendían los varones en el imperio colonial británico, Inglaterra la tierra madre, sufría de una marcada escasez de ellos.*

Anuncio en el diario The Standard acerca del remate de La Maya y Monte de la Leña en 1877. La casa del patrón era de tipo ‘chorizo’, muy de uso esa época entre los criollos.

*Volvemos a Santiago Watt que quedó a cargo de La Maya y Monte de la Leña. En 1872 Santiago Watt –quien hacia 1871 corrió varios caballos en carreras que tuvieron lugar en Cañada de Gomez, Santa Fe– era dueño de un padrillo Bonnie Dundee<sup>II</sup> (=Sargento<sup>abj,G65,H29</sup>, hijo del padrillo Whirlwind<sup>Anini</sup>) que después, según el diario The Standard en 1877 fue muy exitoso en los hipódromos de Lanús y Palermo. Existe una carta que documenta que en 1874 S. Watt le vendió novillos a una sociedad James M. McCrie (\*1846, Escocia-<sup>+</sup>1888, Bell Ville), estancia Monte Grande<sup>F23</sup>, uno de los pocos pobladores británico de esa época que logró hacer alguna fortuna en la zona de Fraile Muerto, y Tomás Purdie, tío de Tomás Purdie, este sobrino siendo el contemporáneo de R. Seymour<sup>H29</sup>, estancia Los Algarrobos<sup>F22</sup>. En un mapa 1876 de la colonia inglesa de Bell Ville la estancia La Maia (= Maya) aparece como abandonada pero en el texto acompañante la estancia Monte de la Leña todavía figura ocupada por los señores (Santiago y Stormont ?) Watt. Durante un juicio que tuvo lugar en Río Cuarto en 1876, Santiago Watt declaró tener 870 novillos en la estancia Monte de la Leña. En el mismo juicio se elabora que poco después Santiago Watt, probablemente junto con su cuñado hermano Santiago A. McGregor, se había fugado aparentemente a Europa (de hecho falleció en Pernambuco, Brasil en 1884: David Dobson, Scots in Latin America, Baltimore 2003) debiéndole una ‘cantidad de pesos’ a Ambrosio Olmos<sup>N48</sup> (\*1840, Dolores-<sup>+</sup>1906, Buenos Aires, <sup>∞</sup>1902, París, Adelia María Harilaos, \*1865-<sup>+</sup>1949), el importante estanciero de Río Cuarto, por lo que este lo hizo declarar en quiebra. S. Watt había tenido un acuerdo con Olmos de proveerlo con hacienda para engordar (=invernar) en una de sus varias estancias riocuartenses. Vale notar que a partir de más o menos 1874 en adelante la cría y engorde de vacunos se había convertido en una emprendimiento ganancioso gracias a la crecida demanda que generaba una floreciente minería en Chile; la progresiva disminución de los malones que comenzó en esa época, naturalmente ayudaba, mismo porque los araucanos ‘argentinos’ cesaron de proveer a Chile con hacienda maloneada. Volviendo al tema, pareciera que para evitar de que Olmos se apropiara de su cuarto de la suerte G26, Santiago Watt –residente en ese momento en Cañada de Gómez donde poseía un campito de 80 hectáreas– la vendió en 1876 en Rosario a su hermano Juan A. Watt, Las Rosas. A partir de allí el rastro de S. Watt se pierde; en el censo argentino 1895 él ya no figura, ni tampoco el ‘cuñado’ Santiago A. MacGregor<sup>arr</sup> o el hermano Stormont Watt; este último sin embargo, representado por su otro hermano Juan A. Watt, en 1889 todavía vendió unos terrenos urbanos que tenía en Bell Ville. Una tradición familiar mantiene que a pesar de todo Santiago y Stormont Watt están enterrados en el cementerio de disidentes Rosario, pero eso necesita confirmarse: no figuran así en el website howat argbrits. Aproximadamente al mismo tiempo que Juan A. Watt pasó a ser dueño de toda la mitad poniente de la suerte G26 fue demandado judicialmente en Rosario por el Banco de Londres y Río de la Plata, Rosario y también por William Templeton y compañía, Rosario. En el último caso se trataba de un pagaré por 4.474 pesos bolivianos extendido en 1875 por Juan A. Watt y Santiago Watt que estos no habían saldado. Sospecho que el monto en cuestión los hermanos*

lo habían usado para apaciguar al banco en relación a una hipoteca impaga. A pesar de que J. A. Watt en 1876 –solo una semana después de la recién mencionada compra a su hermano– le vendió en Rosario contra las deudas que con él tenía, a Guillermo (=William) Templeton su mitad de la suerte G26, el juicio siguió su curso. Se le incautó a J. A. Watt la caballada, una tropa de hacienda y varios muebles que se hallaron en la estancia Tres Lagunas, Las Rosa donde residía. No pudieron venderse porque la suegra Elisabeta M. de Macgregor afirmó que estos ‘bienes’ eran en realidad de ella. En 1881 por fin el juez cerró la causa debido a la inactividad del causante Templeton. William Templeton (\*1839; Escocia, ↗~1870, Argentina, ∞1872, Birkenhead, Inglaterra, Georgina Halpen, \*1848, Inglaterra, varios hijos Templeton parece haberse alejado de Rosario. En 1891 su esposa Georgina Templeton vivía en Birkenhead, Inglaterra –los chicos estarían pupilos en un colegio ?– mientras que en 1895 Guillermo Templeton, casado, comerciante, aparece residiendo solo en Buenos Aires. Entre tanto en 1877 Templeton y Trotter, representados por James MacCrie<sup>F23</sup>, pusieron en remate a la suerte 26 como una estancia Monte de la Leña-La Maya equipada con casas del patrón y de mayordomo: anuncios de Adolfo Bullrich y cia., Buenos Aires en el diario *The Standard*, pero que aunque ofrecida sin base mínima, no parece haberse vendido.

En 1880 los hermanos Andrés (Martín) A. (velino) (\*1831-+1906, San Nicolás, ∞1857, San Nicolás, Manuela López Cuello, \*1835-+1912) y Pedro J. (osé) (\*1836-+1906, ∞1867, Buenos Aires, (Rosario) Jovita Millan, \*1852) Llobet (=Llovet), ferreteros en San Nicolás –eran hijos de Francisco Llobet (\*1794, Barcelona, ↗1802 Montevideo, ↗1821 San Nicolás, ∞1821, San Nicolás, ∞Francisca Balbina de la Sota, \*1800-+1899, San Nicolás), un personaje ilustre en San Nicolás de los Arroyos– le compraron en Rosario a Guillermo Templeton la mitad este de la suerte G26 –y quien sabe si no también su negocio rosarino ?– mitad que hasta 1876 había sido de los hermanos Watt. En 1882 Saturnino D. Funes (\*1833, Nono-+1910, Córdoba, político cordobés) le compró a Santiago S. Trotter, Londres representado por James Murray McCrie, Bell Ville, la mitad oeste de la suerte G26 que todavía le quedaba. Apenas dos semanas más tarde S. D. Funes traspasó esa mitad a los hermanos Llobet, quedando estos así propietarios de toda la suerte G26. Los hermanos L. dijeron residir en Rosario cuando compraron la estancia: tenían allí un pariente Federico (J.) Llobet (\*1869, Rosario), notario. Los L. rebautizaron a las estancias Monte de la Leña y La Maya en estancia El Carmen, lo que en español antiguo aludía a una residencia rodeada de jardín. En la mensura 1886 de la vecina (al norte) suerte F20, Guillermo Bothambe (=Bothamly, quién en esa época les administraba la vecina estancia Las Flores<sup>G62</sup> a dos hermanos propios), figura como mayordomo de los Llobet. Al disolverse la sociedad de los hermanos Llobet en 1887, ambos residían entonces en Buenos Aires, toda la suerte G26, estancia El Carmen ‘con sus poblaciones y edificio de madera’ le correspondió a Andrés A. Llobet, a Pedro J. Llobet correspondiéndole la suerte J39, Los Matacos, hoy conocida como colonia Bargé apenas al sureste del pueblo Monte Maíz. En el mismo año A. A. Llobet cargó a su estancia con una hipoteca de 70.000 pesos del Banco Hipotecario Nacional, dinero con el que construyó un nuevo casco como para veranear con la familia. Consistía de una elaborada casona con torre mirador y dependencias que encerraban un amplio patio; lo de que una casa residencial debía tener un mirador era una costumbre española: en Valencia, España, todavía hoy (2000) se usa el término ‘torre’ en lugar de ‘casa’, mismo cuando esta de hecho no incorpora una torre. En 1883 el agrimensor Eduvín (=Edwin) A. Hudson (\*1844-+1889, Córdoba) –un hermano del Guillermo Enrique (=William Henry) Hudson (\*1841-+1922), autor del célebre libro ‘Allá lejos y hace tiempo’ (=Far away and long ago)– ejecutó una mensura de El Carmen, suerte G26. El plano de la mensura dibuja dos perímetros algo diferentes, ambos encerrando 3 leguas, 952 cuadradas, pero uno de ellos con un exceso al norte y el otro con un sobrante fiscal al oeste, este último perímetro siendo el que se aprobó judicialmente; sin embargo un menor exceso al norte reapareció en una mensura 1897 como sobrante al sur de la suerte F83, vecina al norte de la G26. El mismo plano muestra al recién mencionado casco –que debe haber incluido a la casa de la estancia La Maya que fuera de Juan A. Watt– y una casa denominada San Pedro algo al suroeste que debe ser la casa que fuera de Santiago S. Trotter, Monte de la Leña, un Puesto Viejo –debe ser el que fuera de Ramón Vivanco<sup>arr</sup>– más allá al suroeste, casi sobre el arroyo Saladillo y más allá

aun, en el rincón suroeste de la suerte, una casa denominada La Elena, a la que volveremos más adelante. Además el plano la marca a la suerte G26 atravesada por el ya mencionado camino de Saladillo a La Carlota –el monte de la Leña sin embargo ya no existía más– y por caminos del casco de El Carmen a Fraile Muerto y a Saladillo. Un mapa dibujado por los agrimensores Luis Revol (\*1858, Tucumán-<sup>+</sup>1915, Córdoba) y Amancio Galíndez (\*1847, Córdoba) en 1883, después de remensurar por ley, todas las suertes de la serie A, muestra esencialmente lo mismo, pero define al mencionado sobrante oeste como una nueva suerte G19, interpuesta entre las suertes G26 y G61, suerte a la que retornamos abajo. A propósito, A. A. Llobet tuvo un hijo Andrés F.(rancisco) Llobet (\*1861, San Nicolás-<sup>+</sup>1907, Buenos Aires, de un tumor cerebral), un neurocirujano de renombre y también estanciero. De él se sabe que para su tesis doctoral presentada en 1886, plagió un pionero trabajo sobre la estimulación eléctrica del cerebro humano realizado en San Nicolás por el médico Alberto Alberti (\*1856, Trento, Italia-<sup>+</sup>1913, Buenos Aires). Por ahí surge la posibilidad que un dispositivo suyo que cuando estudiante le mereció un premio en 1884, lo haya plagiado de la tesis doctoral berlinesa del vecino estanciero H. Stempelmann<sup>abj</sup>, ambos trabajos tratando de un aparato para la ‘insuflación pulmonar’ de recién nacidos.

Entre 1864 y 1882 la suerte G26 se definía como lindando al oeste con la suerte G61, Los Algarrobos. En 1883 el agrimensor E. Hudson ya había hallado que entre las dos suertes existía un sobrante; este se habrá debido en parte a que cuando Macario Torres midió la suerte G26 en 1864 el arroyo Saladillo parece haber estado muy crecido, –al agua del arroyo Saladillo normalmente muy salada, Torres la describió como dulce!– lo que le robaría superficie al campo, aunque probablemente no tanto; una algo desprolija mensura de las sinuosidades costeras debe haber añadido al déficit. Cuando poco después el agrimensor Luis Revol por encargo del gobierno cordobés re-mensuró todas las suertes de la serie A del departamento Unión, encontró que el terreno sobrante tenía una superficie de 1.904 hectáreas. La nueva **suerte 19**, tierra fiscal, se vendió en subasta pública en 1884, comprándola el dr. Hugo Stempelmann. (Wilhelm Otto) Hugo Stempelmann (\*1839, Alemania-<sup>+</sup>1915, Berlín, su madre era una Mahlo, <sup>∞I</sup>Elena? Mahlo?, <sup>+</sup>~1889, <sup>∞II</sup>1891, Alemania, Helene (Clara Juliane =Elena Clara Juliana) Mahlo, \*1873, Berlín-<sup>+</sup>1944, Bad Friedenwalde, Alemania), asistió a un famoso colegio de latín (1697-1945) en Halle en 1852 a 1854, estudió medicina en Berlín, recibiendo 1865 el título de doctor con una tesis sobre la insuflación pulmonar<sup>arr</sup>. Compuso música popular –se sabe de un rondó, una polca y un wals de su autoría– y operó una pequeña editorial musical en Leipzig, Alemania; también fue un pintor de paisajes románticos de alguna distinción. En una revista médica alemana sostuvo una disputa científica acerca de unas aguas termales. En 1882 se afincó en Córdoba y –siendo un notorio excéntrico– tuvo por un tiempo una nutrida clientela; también actuó como profesor de venereología y dermatología en la recientemente (1877) creada facultad de medicina. Figura como socio fundador de una compañía ‘para explotar el cultivo y la elaboración de la caña de azúcar’: Compilación Leyes 1883, p. 95. Fue coautor de una lista de aves cordobesas y coleccionó peces y escarabajos, los nombres latinos de varios de los últimos portando todavía actualmente el apelativo específico stempelmanni. Fue también, como veremos, un obsesivo estanciero. En censo 1895 el dr. H. Stempelmann –con su joven esposa y un hijo Arturo (\*1893, Córdoba)– sin embargo aparece como médico en Rosario. Al campo suerte G19 que compró le dió el nombre estancia La Maya ‘transportando’ al poniente el nombre que Juan A. Watt en 1870 le había dado a su estancia pero que los Llobet habían después rebautizado El Carmen. En el Museo de Historia Natural, Viena, Austria se guarda una carta acerca de envíos por Stempelmann de insectos y peces provista con un membrete sellado ‘Establecimiento Agrícola-Pastoril La Maya, Departamento Marcos Juárez, Provincia de Córdoba, Administración: Rosario de Santa Fe, I.(mperial) y R.(eal) Vice Consulado de Austria-Hungría’ que porta impresa también la ‘Dirección Postal: Bell-Ville F.C.C.A., Saladillo (Córdoba) o Leones F.C.C.A.’ El nombre La Maya le habrá agradado a Stempelmann porque el entonces muy en boga filósofo alemán Arthur Schopenhauer (\*1788-<sup>+</sup>1860; Stempelmann bautizaría a su hijo Arturo S.!) había usado el término ‘maya’, que derivó del nombre de una diosa hindú, como significando ‘ilusión’: La Maya =La Ilusión!. Extraña sin embargo que algo antes, en un plano 1881, adonde ahora se ubicaba la suerte G19, ya había un

*camino conduciendo a 'la Amaya'. Sospecho que S. –antes de adquirir la suerte G19– le había arrendado a los Llobet una sección oeste de la original suerte G26 a la que ya entonces bautizó La Maya y en la que construyó la casa La Elena –esta última nombrada en honor de su elusiva primera esposa?– que figura en las mensuras. Sea como sea, hacia 1893 el Banco Hipotecario Nacional –del cual Stempelmann tendría una hipoteca que no alcanzaba a redimir– lo obligó a ceder la suerte. Efectivamente, ese banco se la vendió en el mismo año a su cuñado Federico Mahlo quien de hecho figura como propietario de la suerte G19 en el plano Warner ~1895.*

Los Stempelmann-Mahlo paseando en una volanta por el cauce del arroyo Saladillo hacia 1895 y el autor J. D. D. sobre la costa blanqueada de salitre del mismo arroyo con el casco de Las Lonjas<sup>G27</sup> al fondo derecho, 1975.

El profesor Hugo Stempelmann y su joven esposa Helene Mahlo de Stempelmann, Córdoba 1892; el cónsul austro-hungaro Friedrich Mahlo, Rosario 1900, su hermano: gentileza del Preussisches Geheimarchiv, Berlin

*Pareciera que sin embargo la suerte G19 de Federico Mahlo pronto volvió a ser del Banco Hipotecario Nacional y que a este banco la compraron en 1897 el dr. Pedro Funes Lastra (\*1862, Córdoba), abogado y político y Severino (de la) Lastra (\*1830), comerciante y colonizador. Ellos parecen haberla vendido pronto a un Juan (=John) Barrie (=Barric=Barrig =Barrique, \*1869, Escocia, =Juan M. Barie, Córdoba?), quien es mencionado en 1900 como dueño del campo vecino al oeste de la suerte G26 que fuera 'antes de Stempelmann'. Antes de 1906 La Maya Vieja, suerte G19, pasó a ser de Tomás J. (=T.) Riddle (=Rittle). Un Thomás T.(hompson) Riddle (\*1863, Buenos Aires, ∞~1902, Ann Mill U(s)sher, \*1869, Inglaterra) en 1893 viajó con algunos de sus hermanos a la Argentina; eran hijos de John Riddle (\*1819, Escocia-+1868, Entre Ríos, de cólera, ∞1848, Buenos Aires, Anne (=Ana) Cleland, \*~1828, Argentina-+1882, Buenos Aires), el padre habiendo sido estanciero. En 1901 T. T. Riddle, soltero, comerciante de lana, fue censado en un hotel en Londres. Entre 1902 y 1916 los esposos Thompson Riddle viajaron tres veces a la Argentina. Después entre 1920 y 1954 Ann Mill (U. de) Thompson Riddle sin el marido –quien habría perecido en la Guerra Mundial 1914-1918 ?– viajó seguido a la Argentina, frecuentemente acompañada por su hija Beatrice (Isabel)Thompson Riddle (\*1907, Inglaterra). En un plano catastral 1921, Thomás T. Riddle todavía figura como dueño, pero ya antes, en 1918 también se menciona a Beatriz R.(iddle) de(?) Thompson como propietaria de la suerte G19. La colonia La Maya Vieja, –así se la conoce a la suerte hasta el día de hoy– estaba toda arrendada cuando entre 1920 y 1926 cuando mi padre fue aprendiz en La Maya 'Nueva'<sup>abj</sup>. En un plano 1937 la colonia, 1.904 hectáreas, figura como de la madre Ana M. y la hija Beatriz I.(sabel) Riddle; en 1942 la última aparece casada con un (David?) Balfour<sup>G65</sup>. En 1948 la colonia era de B. I. Thompson Riddle de Balfour sola; en 1966 finalmente aparece fraccionada entre unos diez diferentes propietarios, ninguno de ellos apellidados Riddle o Balfour.*

*Retornando a la suerte G26, estancia El Carmen, en 1889 Andrés A. Llobet, Buenos Aires, representado por Saturnino D. Funes vendió en Córdoba las 9.634 hectáreas indivisas por 240.000 pesos, a una sociedad de los doctores Juan Maçon (=John Maçon) Thome, Gil Alberto (=Jelle Albertus) Roorda Smit y Hugo Stempelmann, este último siendo el mismo de la recién tratada suerte G19. Apenas realizada la venta toda la familia Llobet parecen haber hecho una gira por Europa: en 1890 figuran volviendo a Buenos Aires desde Inglaterra. Poco después en 1891 –actuando como testigo Enrique Wauters<sup>abj</sup>– los socios J. M. T. (casado), G. A. R. S. (casado) y H. S. (viudo), todos vecinos de la ciudad de Córdoba, dividieron la propiedad en tres fracciones, cada una de 3.216 hectáreas, correspondiéndole a Thome la franja norte, a Roorda Smit la franja media y a*

*Stempelmann la franja sur. Este último se hizo cargo de 40.000 pesos de una hipoteca en la que había incurrido A. A. Llobet, y también una deuda al Banco Provincial de más o menos 11.000 pesos; los otros dos hacendados haciéndose cargo cada uno de 15.000 pesos de la mencionada hipoteca. Se estipuló que Thome y Smit dejarían libre un camino a Saladillo y otro a Bell Ville. El dr. Stempelmann se quedó con todas las haciendas y todos los otros bienes existentes en la estancia, bienes al que un inventario asignaba el valor de 49.406 pesos.*

*Juan Maçon Thome (\*1843, Estados Unidos-+1908, Córdoba, ↗1870, Argentina, ∞1885, Córdoba, Frances (=Francisca) Angeline Wall (\*1853, Estados Unidos-+1916, Buenos Aires, ↗1883, Argentina), a quién le correspondió el tercio norte de la suerte G26, había estudiado ingeniería civil (1866-1870) en la Lehigh University, Pennsylvania, Estados Unidos. Fue a continuación el asistente del primer director del Observatorio Astronómico de Córdoba, Benjamín Apthorp Gould (\*1824, Boston-+1896, Nueva York). Cuando Gould se retiró en 1885, Thome lo sucedió como director. Se hizo famoso catalogado algo así como un cuarto millón de estrellas del cielo austral para la hercúlea 'Durchmusterung' (=muestreo) Córdoba publicada en 1914. Vale también como descubridor del cometa 1887B1, algo especial porque a este bólido solo se le observó su gran cola apenas puesto el sol pero nunca el propio núcleo (=cabeza). La esposa de Thome era una de las famosas maestras norteamericanas traídas por el presidente Domingo Faustino Sarmiento (\*1811-+1888). Los Thome tuvieron dos hijos (Cecilia?) Margaret (=Margarita) Lorna T. (\*1887, Córdoba, ∞1908, Cecil Hill, \*1882, Tucumán-+1927, Suiza: el padre Guillermo J. Hill, \*1847, Inglaterra -+1919, Tucumán, era un ingeniero dueño de un ingenio azucarero) y John Paul Bennet T. (\*1893), censado en 1920 como casado, residente en Peoria, Illinois, Estados Unidos; mas que de visita, no volvió a la Argentina. Al principio el campo de los Thome fue administrado por Carlos Barrelier (\*1874, Córdoba) –ya su padre Pablo Barrelier (\*1833, Francia), había sido administrador de campos– quien en 1902 fundó allí una colonia La Margarita, así nombrada en honor de la hija Thome. Más tarde, de alrededor de 1905 en adelante hasta cuando falleció, se ocupó de la colonia John Edward (=Juan Eduardo) Benitz (\*1861, Fort Ross, California-+1916, La Cumbre), el propietario de la vecina estancia Los Algarrobos, G61. Él recibía por ejemplo los arrendamientos de los chacareros en forma de una parte del lino, trigo y maíz cosechado y se ocupaba de venderlos para los Thome.*

*Hacia 1916 los hijos M. L. y J. P. B. Thome vendieron La Margarita, 3.216 hectáreas, pareciera que dividida aproximadamente en un tres-cuartos este y un cuarto oeste. A la primera fracción los Thome la parecen haber vendido a un Juan Cruz Jaureguiualzo-Mújica y compartes. Del cuarto aldeaño al arroyo Saladillo una mensura 1928 acerca de la suerte F113bis dice que Juan Ballario la compró a hermanos Jaureguiualzo en 1922; un plano catastral de 1921 sin embargo ya lo tiene allí a J. Ballario. Los Ballario son una familia de agropecuarios todavía hoy (2015) activos en Marcos Juárez. El cuarto medio-este en el mismo plano aparece como propiedad de Simón de la Rosa (=Dellarosa), los Dellarosa también siendo una familia todavía (2015) activa en Marcos Juárez; en el mismo plano el cuarto medio-oeste –que tomó el nombre estancia La Lucía– figura como de J.(uan) Cruz Jaureguiualzo-Mújica (\*1850, España, ∞Lucía Altuna Guerra); varios Jaureguiualzos fueron almaceneros en los pueblos Corral de Bustos, Camilo Aldao y General Baldissera, y también fundadores en 1910 del pueblo Idiazábal, Córdoba. Al tercer cuarto la familia Thome en 1916 lo vendió específicamente a Juan Cruz Jaureguiualzo-Mújica quien en 1930 vendió 1.005 hectáreas a una Sociedad Aramburu hermanos (=Juan Bautista y Calixto Aramburu). Hacia 1945 los tres cuartos este del tercio norte de la suerte G26 ya estaban fraccionados entre por lo menos una docena de propietarios. Al cuarto oeste que conservó el nombre La Margarita hacia 1920 lo compró directamente a los Thome, don Teodoro Nottebohm, a quién volveremos más adelante, y quién cuando falleció soltero y sin descendientes en 1930 dejó el campo a La Bélgica, S. A. Pastoril y Agrícola, compañía que estaba constituida por sus familiares. La Margarita estuvo arrendada de por lo menos de 1910 en adelante a José Migliore (\*1861, Italia-+<1941, Argentina) hasta por lo menos 1925 cuando se instaló allí un pionero aerocargador eléctrico: Canavesio-Miguel, 100 años, p. 130. En 1939 J. Migliore –se había retirado enfermo hacia 1935– todavía era listado como*

contribuyendo a la refacción de la iglesia de Monte Buey pero en 1941 ya lo hizo su viuda Ana A. de Migliore: ella valía como adinerada porque había ganado una buena suma en una lotería 'gorda' de año nuevo !.

Cuando El Carmen se dividió en 1891, el tercio **sur** de la suerte G26 a lo largo del arroyo Saladillo le correspondió al dr. H. Stempelmann. A este tercio que contenía el casco de El Carmen que fuera de Andrés A. Llobet, Stempelmann apropiadamente le extendió el nombre La Maya que ya le había dado antes en 1884 a la vecina suerte G19<sup>arr</sup>. Dada la crisis del '90 que siguió a la desenfrenada especulación que se desarrolló durante la presidencia de Miguel Juárez Celman (\*1844-<sup>+</sup>1909), Stempelmann habrá una vez más tenido dificultades con la cancelación de la hipoteca de la que se había hecho cargo al recibir el tercio, de manera que hacia 1893 el Banco Hipotecario Nacional lo habrá presionado. Una solución que se debe haber contemplado era que su nueva esposa Elena Mahlo de Stempelmann le compraría el tercio y de que se vendería algo más de la mitad del tercio a un tercero: plano Warner ~1895. Pero como Elena M. de S. más bien compró el tercio medio de la suerte G26<sup>abi</sup> el banco lo habrá obligado a Stempelmann a rematar al tercio sur de la suerte G26. Fue otra vez su cuñado Federico Mahlo<sup>arr</sup>, soltero, residente en Rosario quien en 1893 se la compró por 42.000 pesos; le pagó 2.000 pesos a Stempelmann y por el resto se hizo cargo de la arriba mencionada hipoteca. Antes de esta venta, y la simultánea de la suerte G19, hacia 1892 Stempelmann debe haber solicitado la aprobación de una colonia La Maya constituida por la suerte G19 y el tercio sur de la suerte G26, unas 5.120 hectáreas en total. El informe Chaumeil, Colonias de 1895, p. 44 lista a una colonia El Carmen, no acogida a la ley (de colonización), fundada por (H.) Stempelmann(n), y presumiblemente propiedad de Federico Mahlo, 5.200 hectáreas, 1.000 hectáreas cultivadas, 30 habitantes. Sin embargo, a la nueva propiedad Stempelmann le dio el mismo nombre La Maya que había usado para sus previas propiedades empezando con la suerte G19 adquirida en 1884. Es la superficie que un mapa Warner 1895/98 marca como (colonia) La Maya. Oficialmente la colonia La Maya, 6.966 hectáreas, recién se les concedió a Stempelmann y Mahlo en 1902, suponemos –a pesar de la algo discordante superficie– que ahora abarcando los tercio medio y sur, tenía un área de unas 6.432 hectáreas, de la suerte G26 y dejando de lado la suerte G19 que entonces ya no les pertenecía más. Del tercio sur F. Mahlo a su vez vendió en 1896 a una fracción este, 1.900 hectáreas a Bartolomé Firpo (\*1859, Italia, ∞Pilar Charras). B. Firpo tenía una fábrica de cal ubicada en Alta Córdoba que había fundado en 1878, la cantera hallándose en Alta Gracia. Hacia 1910 la firma Firpo hermanos tenía una sucursal en Corrientes 1176, Rosario, donde también negociaba con aspas y huesos. En 1927 la fábrica giraba al nombre los hijos de B. Firpo, Arturo (\*1891, Córdoba) y Federico (\*1893, Córdoba) Firpo. En el barrio Alta Córdoba se conserva una mansión estilo art nouveau, que le sirvió de residencia a Firpo padre. Retornando al campo, Firpo se hizo cargo de 29.500 pesos de la citada hipoteca y pagó a Mahlo 10.500 pesos en efectivo con el que este redimió su deuda con el banco. El campo en cuestión es el que contenía el casco de la estancia El Carmen construido por Andrés Llobet, pero B. Firpo le cambió el nombre a colonia La Virginia, aunque podría ser que eso ya lo hizo H. Stempelmann –plano Warner ~1885– o recién lo hizo Joseph Haydon. En 1904 B. Firpo la vendió a Joseph (=José) Haydon (\*1841, Inglaterra-<sup>+</sup>1908, hotel Phoenix, Buenos Aires, ∞<sup>I</sup>1866, Mary Ellen Cockran (=Cochrane?), ∞<sup>II</sup>Mary Macdonald), normalmente un estanciero ovejero residente en Virginia, Hawarden, Canterbury, Nueva Zelanda: había inmigrado a Nueva Zelanda hacia 1864 comenzando allí como distribuidor de carbón pero convirtiéndose pronto –alrededor de 1870– en un criador de ovejas. A La Virginia la administró su hijo George Reginald Haydon (\*1870, Canterbury, Nueva Zelanda-<sup>+</sup>1904, Argentina, ∞1904, Isabella Ruth Runciman<sup>G27</sup>, \*1877, Auckland, Nueva Zelanda-<sup>+</sup>1966, Argentina), quien sin embargo al poco tiempo pereció ahogado en el arroyo Saladillo al volcar y golpearlo en la cabeza una balsa. En un testamento hecho en 1905 en Christchurch, Nueva Zelanda, Joseph Haydon nombró a Henry (=Harry =Enrique) Watson (\*18??-<sup>+</sup>~1924), ∞Fanny Louisa Haydon, <sup>+</sup>1906, La Virginia), maestro mariner, Penwith, Glamorgan(?), Inglaterra, albaceas, y –a través de su hija–, también como uno de sus herederos. José Haydon adicionalmente era propietario de una estancia La Nueva Zelandia<sup>G27</sup>, vecina arroyo Saladillo por medio, a La Virginia. En unas guías de hacendados 1913

un capitán A. o N. (=H.?) Watson figura como residiendo en La Virginia, pueblo General Baldissera; un plano catastral 1921 lo indica a Enrique Watson como propietario de La Virginia. En 1925 La Virginia fue adquirida por Carlos Sauberan (\*1867, Francia-<sup>+</sup>1933, Buenos Aires, <sup>o</sup>1902, María (Olga Juana) Gagliardi); C. Sauberan vale como fundador en 1910 del pueblo Los Surgentes, Córdoba, donde tuvo una estancia Las Cañas. Un plano 1933 rotula a la colonia La Virginia, 1.411 hectáreas, Carlos Sauberan, 'hoy' de María (Olga Juana) G.(agliardi, viuda) de Sauberan, pero ya inscribe a Luís Mássari y algunos otros como arrendatarios o dueños de varias fracciones; el lote de L. Mássari es el que contuvo el antiguo casco de El Carmen<sup>arr</sup> que, aunque algo decaído, todavía existía en 2003. En un plano 1937 una buena parte de La Virginia era aun de María G. de Sauberan. En 1966 la colonia estaba fraccionada entre unos doce propietarios.

Retornando a F. Mahlo, a éste le había quedado la parte oeste, 1.316, hectáreas del tercio sur de la suerte G26. Friedrich (=Fedrico) (Carl Arnold) Mahlo (\*1871, Berlin) –siguiendo a su hermana Elena Mahlo de Stempelmann– inmigró en 1891 a la Argentina como maquinista, soltero. En el censo 1895 fue registrado empleado, soltero en Villa Constitución, Santa Fe, empleado sin duda por el Ferrocarril Gran Sud de Santa Fe y Córdoba que en esa época todavía operaba la línea férrea Villa Constitución-La Carlota. Hacia 1899 F. Mahlo se convirtió en vice-cónsul de los Países Bajos y desde 1903 hasta 1907 Federico Mahlo sirvió como vice-cónsul del imperio Austro-Húngaro. En 1906 pidió licencia para visitar a su madre en Europa y en 1907, habiéndose quedado allí, renunció definitivamente a su puesto consular. Volviendo a su campo, en 1903 y 1905 Mahlo lo hipotecó por 7.000 y 3.000 pesos oro a la ya mencionada Compañía de Mandatos, Préstamos y Agencias del Río de la Plata, Buenos Aires. En 1906 al mismo tiempo que Fedrico Mahlo –por medio de una escritura asentada en Marcos Juárez– legó en caso de muerte, a su hermana Elena M. de S. el campo Santa Elena –sería la suerte G19 y el sector suroeste de la suerte G26– y también apoderó a Hugo Stempelmann, para que arrendase o vendiese ese mismo campo. Supongo que el nombre Santa Elena se relaciona con la casa Elena que ya aparecía en el rincón suroeste de esta parte de la suerte G26 en las mensuras de 1883. En 1906 Federico Mahlo –por medio de sus apoderados Stempelmann– les vendió su fracción –al mismo tiempo que su hermana Elena Mahlo de Stempelmann les vendía la suya<sup>abi</sup>– a los hermanos Arturo y Teodoro Nottebohm por 70 pesos la hectárea, es decir por un total 92.124 pesos oro reducidos por la hipoteca de 10.000 pesos que fue inmediatamente cancelada por los compradores; más abajo seguiremos con la historia de este campo.

Al tercio **medio** de la suerte G26, en el mencionado reparto de 1891, lo recibió Jelle Albertus (=Gil Alberto) Roorda Smit (\*1850, Burum, Holanda, <sup>o</sup>1883, Utrecht, Arnolda María van Dugteren, \*1857, Utrecht-<sup>+</sup>1930, Buenos Aires). G. A. R. estudió ciencias naturales en las universidades de Groningen y Utrecht, Holanda. En la última obtuvo los títulos de dr. sci. en 1873 y de dr. phil (química) en 1875. Emigró a la República Transvaal, Sudáfrica donde fue intendente de minería del presidente Thomás F. Burgers, \*1834-<sup>+</sup>1881). En 1878 regresó a Holanda y escribió un libro sobre la fundación de la colonia bóer. Comenzó a estudiar medicina en Utrecht y en 1881 recibió allí el título de dr. med. A continuación se trasladó a Córdoba, donde fue nombrado profesor de la Universidad; la facultad de Medicina habiendo sido, como ya comentado, fundada en 1877 durante la presidencia de Nicolás Avellaneda (\*1837-<sup>+</sup>1985). Por un tiempo G. A. Roorda Smit fue un médico otorinolaringólogo muy buscado. Publicó trabajos sobre una diversidad de temas médicos –el cólera en Córdoba por ejemplo– pero también sobre una bronquitis vacuna. En 1889 fue designado vice-cónsul de los Países Bajos, Córdoba, pero inmediatamente sostuvo una airada controversia con decepcionados emigrantes holandeses que pusieron en duda la calidad de los servicios consulares que prestaba, y mismo, de la atención médica que brindaba. En todavía 1895 fue censado médico en Córdoba ciudad, pero hacia 1900 se trasladó a Buenos Aires. En 1908 anunciaba allí en el diario *The Standard*, Buenos Aires como dr. J. A. Boorda Smit, enfermedades de los ojos, oídos y nariz. Años después, en 1919 fue cofundador de la cámara de comercio Argentino-Holandesa, Buenos Aires. Mantuvo amistad con Juan Macon Thome<sup>arr</sup> hasta que éste falleció en 1908.

En 1891 apenas después de haberla recibido, el dr. G. A. R. Smit, Córdoba, vendió la franja media de la suerte G26 junto con otros campos y terrenos que tenía en a) Rio Cuarto, Tegua, b) Tercero Sur, Hernando y Chazón, y c) en la colonia Velez Sarsfield, Las Perdices, un total de unas 5.000 hectáreas por 45.000 pesos moneda nacional a Enrique Wauters quien se hizo cargo de una hipoteca por 15.000 pesos del Banco Hipotecario Nacional. Se descontaba sin embargo una deuda de 41.200 pesos que Smit tenía con Wauters, sospecho que en relación con una casa sanatorio que el último le habría construido al primero<sup>abj</sup>. La apurada venta habrá tenido que ver con la profunda crisis que siguió a la desenfrenada especulación que se desarrollo durante la presidencia (1886-1890) de Miguel Juárez Celman (\*1844-+1909). Henricus (=Henrique=Enrique Juan Bautista) Wauters (\*1833, Ath, Bélgica-+1898, Vélez Sarsfield, Tercero Arriba, °1868, (María) Adela Bletscher (=Blecher =Blacher), \*1850, Buenos Aires-+1939, Buenos Aires) fue un arquitecto / ingeniero de alguna nota; ha habido opinión de que podría haber diseñado varias iglesias en la región de la reseña impartiendoles un 'aire' (=estilo) flamenco<sup>F83</sup>. En 1869 todavía residía en Buenos Aires, extrañamente anotado como barraquero pero en 1895 vivían en la pedanía Punta del Agua, departamento Tercero Arriba, donde su hijo Enrique (\*1876, Chile) fue censado como estanciero junto con un buen número de jornaleros (=peones).

En 1894, a su vez Elena Mahlo de Stempelmann, con la venia de su marido Hugo Stempelmann, –ya mencionado arriba, pero ver también abajo– le compró a Enrique Wauters la franja en cuestión por solo 100 pesos y el hacerse cargo de la hipoteca por 15.000 pesos debida al banco; a la hipoteca E. M. de Stempelmann la 'chanceló' en 1903. En 1903 y 1905 los Stempelmann obtuvieron nuevas hipotecas por 18.000 y 7.000 pesos oro sellado de la compañía de Mandatos, Préstamos y Agencias del Río de la Plata, Buenos Aires, sucesora de la Mercantile Bank of the River Plate, fundada en 1881. En 1906 los esposos Stempelmann, vecinos de la provincia Córdoba, les vendieron por medio de un remate en Buenos Aires las 3.211 hectáreas del campo –el tercio medio de la suerte G26– 'antes El Carmen, hoy La Maya' a los hermanos Arturo y Teodoro Nottebohm por 70 pesos la hectárea, es decir por un total de 225.798 pesos papel, suma que era disminuida por las hipotecas por 25.000 pesos oro sellado de las que se hicieron cargo los compradores. Al mismo tiempo Federico Mahlo les vendió a Arturo y Teodoro Nottebohm lo que a él le quedaba del tercio sur, es decir la escasa mitad oeste. La venta conjunta se escrituró ante escribano Rodolfo F. Bernardo, Buenos Aires y fue protocolizada por escribano Roberto Figueroa, Córdoba. En 1907 el dr. Stempelmann, Libertad 536, Rosario –allí tenía su consultorio–, todavía era (vice-?) cónsul austro-húngaro– reemplazando a su cuñado F. Mahlo y miembro de la Sociedad Rural Santafecina, Rosario. En 1908 los Stempelmann retornaron a Berlín, Alemania donde Hugo S. falleció en 1914 y Elena M. de S. recién falleció en 1944.

A continuación en 1907, por medio de una escritura, los hermanos Arturo y Teodoro Nottebohm transfirieron las dos fracciones de la suerte G26 que habían reunido –4.527 hectáreas, una estancia con un perímetro forma de hachita y para la que retuvieron el nombre La Maya– a la compañía familiar La Bélgica S. A. La familia Nottebohm (=árbol nogal en dialecto nor-alemán) se originó durante el siglo XIV en Bochum, Alemania. En 1764 un Abraham Nottebohm se radicó en Amsterdam, Holanda; un hijo suyo, Dietrich Wilhelm (=Thierry Gillaume) Nottebohm, a su vez se trasladó hacia 1815 a Amberes, Bélgica e hizo fortuna. Ayudó a modernizar a la ciudad y por ese mérito el rey belga Leopoldo I (\*1890-+1865) de Bélgica le confirió el título de barón. Dos nietos suyos, Arturo Federico Guillermo (\*1863, Amberes-+1927, Buenos Aires) y Teodoro Augusto Nottebohm (\*1866, Amberes-+1930, Buenos Aires) –su madre era alemana– emigraron a la Argentina en 1897. En Buenos Aires actuaron como Arturo Nottebohm y compañía, comisionistas, Cangallo 465, Buenos Aires, trabajando en asociación con la firma Tornquist y compañía: el comercio con el puerto Amberes le era esencial a esta última. En asociación con Ernesto Tornquist<sup>F22,G27,G26,M1,YDra</sup> (\*1842, Buenos Aires-+1908, Buenos Aires), célebre industrial, comerciante, financista y estanciero, compraron campos a la vera del arroyo Sauce Chico en la vecindad del antiguo Fuerte Argentino y la actual ciudad Coronel Suárez, Buenos Aires. Por alguna razón desencantados con Tornquist –o

posiblemente con inundaciones locales— los Nottebohm vendieron esos campos hacia 1905 para comprar en su lugar La Maya y casi simultáneamente también la estancia La Bélgica, un tercio norte de la suerte 131, Monte del Maíz, 3.614 hectáreas a George Henry (=Jorge Enrique) Read (\*1833-+1906, Inglaterra) —Read también tenía mucho campo en La Pampa— y la estancia La Sección, 5.353 hectáreas, compuesta por el cuadrante noreste de la suerte 130, Las Liebres, adquirido a William Vincent (=Guillermo Vicente) Ricketts (\*1834, Inglaterra-+1907, ∞1868, Inglaterra, Emily Jane (=Emilia Juana) Bowden, \*1840) y por el cuadrante sureste de la suerte H28, El Espinillo, adquirido a Alice (=Alicia) Bulhao Upton (\*1846, Buenos Aires), viuda de (Jacob Wilcox) Ricketts (\*1836-+1895) y a su hija Emily (=Emilia) K. Ricketts (\*1869, Inglaterra). Los Ricketts residieron principalmente en Uruguay donde también tenían estancias; en la Argentina poseyeron adicionales campos en el norte y sur de Córdoba y en la La Pampa.

*La tapera (2020) del chateau Nottebohm, Brecht, Belgica erigido 1908 y habitado por Nottebohms hasta 1943.*

Los adicionales campos de los Nottebohm también pasaron a ser de La Bélgica Sociedad Anónima Pastoril y Agrícola, Buenos Aires, registrada en 1907, que a su vez era una dependencia de la compañía La Belgica Société Anonyme Pastoril et Agricole fundada en Anvers (=Amberes), Bélgica, también en 1907. De ella eran naturalmente accionistas Arturo y Teodoro Nottebohm residentes en Argentina, pero igualmente sus hermanos residentes en Bélgica: (Guillaume) André (\*1876-+1942), Augusta (Marie Anne, \*1870-+1950), (Ferdinand) Otto (\*1876-+1943), Oscar (Eugène, \*1865-+1935) y Frédéric (Benjamin, \*1874-+1910) Nottebohm. En 1914 la sucursal argentina era dirigida por A.(rturo) Nottebohm, Lavalle 368, Buenos Aires, capital 1.250.000 francos belgas (≈250.000 pesos oro) y había obtenido una ganancia neta anual de 7.200 pesos oro (≈300.000 dólares de hoy). Adelantándonos, en 1941 cuando los alemanes invadieron Bélgica durante la Guerra Mundial 1939-1945, para evitar que ellos se apropiaran de las propiedades argentinas de La Belgica Société Anonyme, estas fueron vendidas a una nueva compañía Nottebohm Sociedad Anónima exclusivamente asentada en Buenos Aires. Sin embargo considero que la Sociedad Anónima Belga-Argentina que García, 1945, en p.29 cita como poseyendo 14.275 has. en Córdoba con el valor de 1.331.500 pesos era idéntica a esta nueva compañía.

Mientras Arturo N. residía en la ciudad Buenos Aires y se ocupaba de la administración central de la sociedad, a los campos los manejaba el solterón Teodoro N., quién residía en la estancia La Maya. Esta ya contaba con el casco que había sido instalado por G. A. Roorda Smit y E. Wauters. Incluía una húmeda y mohosa casa con una amplia galería y un extenso sótano que el autor J.D.D. todavía conoció; de la casa se decía que les había servido a los doctores Smit (y Stempelmann?; en el panfleto remate La Maya 1906, p. 11, se la declara incluir una botica y un laboratorio) como sanatorio para asmáticos y tísicos. Don Teodoro N. le había agregado un amplio 'parque' de paraísos, Melia azedarach, resistentes a las langostas por ser venenosos —ocasionalmente ramas caídas por un pampero y comidas por novillitos los mataban— todos plantados de acuerdo a un sistemático y estrecho cuadrículo. Mi madre los hizo ralear —proveyeron troncos y ramas que por muchos años proveyeron leña para el asado, la cocina y los fogones que en invierno hacían la vez de calefacción; mas tarde se hizo una plantación de eucaliptus que situada al sur del casco, servía de rompevientos y mas tarde servía como leña; mas antiguamente había que arreglarselas con leña (bosta seca) de vaca y marlos de maíz. En las ramadas se asilvestraron un montón de gatos, que muy bravíos, mismo se enfrentaban con las ratas en los galpones en luchas de vida o muerte! La casa vieja fue derrumbada alrededor de 1942 cuando renovó a fondo todo el casco. Hizo lugar a una casa 'nueva' que hoy día (2010) todavía sirve como casa de visitas; de la casa vieja queda sólo un carcomido tapial que protege a un jardín. De otra casa vieja que servía como habitación al capataz y como comedor para los peones, también entonces derrumbada, se afirmaba que había funcionado como

almacén. Antiguamente era común que los estancieros pagaran a los peones con fichas-vale que solo se podían redimir en una cara proveeduría perteneciente al patrón. El paraíso se fue convirtiendo gracias a la plantación de una entreverada variedad de árboles en un verdadero parque. No debo olvidar de una amplia plantación de moras: eran lo que quedaba de un criadero de gusanos de seda que había querido instalar mrs. Birch. Claro que los Birch también habían tenido una cancha de tennis: mi madre, sin embargo pronto la convirtió en un frutillar y un nuevo jardín de frutales ...

Para enhebrar a las siguientes generaciones de los Nottebohm, comienzo con la madre Olga Paats (\*1877-+1964, <sup>∞I</sup>1897, Buenos Aires, Carl (=Carlos) Wenzel, (\*1857, Alemania-+1907, un hijo); Olga P. vivió separada del marido quién era médico jefe del Hospital Alemán, Buenos Aires y quien resultó ser morfinómano. La familia Paats era de origen holandés-alemán, el padre de Olga era Wilhelm (=Guillermo) Paats (\*1844, Holanda-+1901, <sup>→</sup>1861, Argentina, <sup>∞</sup>1868, María van Domselaar Frers, \*1853, Argentina, de origen holandés-dinamarqués). La firma Paats y cía., Buenos Aires que Guillermo P. fundó, también en sociedad con Ernesto Tornquist, hizo fortuna como importadora monopolista de ginebra holandesa y cigarros italianos. G. Paats fue dos veces director del Banco Provincia Buenos Aires y tuvo campos en las provincias Buenos Aires y San Luis. La historia sigue: Olga Paats, viuda de Wenzel, <sup>∞II</sup>1908, Buenos Aires, (Guillermo F. ) Arturo Nottebohm (\*1863, Amberes-+1927, Buenos Aires –en La Maya don Teodoro N. bautizó entradas bordeadas de árboles paraísos, avenidas Olga y (norte) y avenida Arturo (sur)– tuvo otros tres hijos, cada uno con descendencia: **i**) Teodoro (=Teddy, \*1909, Buenos Aires-+1940, Coronel Vidal, en un accidente automovilístico, <sup>∞</sup>1934, Alicia Busch, \*1909, Buenos Aires-+~1992, Martínez), médico, cuatro hijos: Arturo (\*1932-+2013, médico veterinario), Marianne (\*1935), Diego Nottebohm (\*1938-+1994, suicidio), y Miguel N. (\*1939-+2020); **ii**) Guillermo (=Willy) Oscar N. (\*1910, Buenos Aires-+1986, Buenos Aires, <sup>∞</sup>1935, Amelia Grant Menzies, \*1913-+1990), ingeniero agrónomo, cuatro hijos: Florencia (\*1937), Guillermo (\*1938, médico), Fernando (\*1940, biólogo) y Enrique (\*1942-+1982, suicidio); **iii**) Andrés N. (\*1913, Buenos Aires-+1994, Martínez, Buenos Aires, <sup>∞</sup>1942, Alicia Busch, viuda de Teodoro N.), abogado, dos hijos: Andrés (\*1944) y Eduardo (\*1946). Los hermanos Guillermo y Andrés siempre se llevaron muy bien pero sus esposas Amelia siendo de origen británico y Alicia, ella siendo de origen alemán y casada en primeras nupcias con un Nottebohm de fuertes afiliaciones germanas y la Ila guerra mundial 1940-1945 sobreviniendo, bastante menos. Por su parte mi familia entretuvo una íntima amistad con la de Tante Alice (=tía Alicia) mientras que la de tía Amelia –diferente del marido ‘Onkel’ Willy’– mantenía una algo distanciada actitud de ‘propietaria’. Hacia 1954 los chicos varones de Amelia y Guillermo N., de vacaciones en La Maya sin los padres, una madrugada desparacieron y con ellos la fortachera 31 (ver p. G458). A los 2 días el comisario de Rio Tercero, o cerva de ahí, los detuvo por conducir sin carnet y notificó la estancia. A mi padre, nada divertido, le tocó rescatarlos. Mientras el padre se enojó por la travesura, la madre mas bién se mostró orgullosa !

La baronesa Olga –su marido Arturo había heredado el título nobiliario belga poco antes de fallecer– durante cada primavera de los años ‘40 hacía vacaciones en La Maya. En la misma época la familia de Guillermo N. pasaba allí vacaciones por un mes antes de navidad y la familia de Andrés N. por un mes después de año nuevo. Los chicos nos divertíamos bañándonos en una pileta y andando a caballo, mi padre haciéndome responsable desde los 10 años de edad en delante de que no hiciéramos ‘macanas’: cayendonos del caballo, corriendo carreras, disturbando la hacienda, ensuciando las aguadas, etc. Las dos familias se alternaban pasando otro mes veraniego en Mar del Plata donde la abuela Olga P. de N. los albergaba en una espaciosa casa.

Debe agregarse que los Nottebohm, aunque a través de otras compañías que La Bélgica S. A., también poseyeron unas estancias La Guasuncha, Hersilia y Las Norias, Tostado, ambas Santa Fe, y Carriloo (=Carriló), Alfredo Peña, La Pampa, adquiridas entre 1915 y 1925 y vendidas entre 1941 y 1945. También tuvieron un molino harinero Brüning, San Jorge, Santa Fe, al principio en sociedad

con Guillermo Brüning (\*1867, Berlín, Alemania, en 1905 intendente de San Jorge ?) colonizador e industrial, molino del que, cuando bastante fundido, tuvieron que deshacerse en 1995.

Cuando falleció Arturo Nottebohm su hijo Guillermo N., ingeniero agrónomo, comenzó a hacerse responsable de los campos mientras que su hermano Andrés, abogado, lo hizo del molino harinero en San Jorge y algunas otras propiedades. Al fallecer Teodoro Nottebohm en 1930, como ya dicho, su campo La Margarita pasó a ser propiedad de la La Bélgica S. A., dándole a la estancia La Maya la forma de un martillo. En esa época Thomas (=Tomás) C.(osgrove) Birch<sup>C77</sup> (\*1890, Falklands, =Malvinas) –censado en 1895, inglés, escolar en Bahía Blanca– entró como mayordomo de la estancia La Maya. Aunque le gustaban la ovejas, se dedicó a alfalfar mayores extensiones y mejorar los rodeos de vacunos con toros de raza Shorthorn. Los potreros cercanos al arroyo Saladillo fueron arrendados a colonos que se dedicaban a la agricultura: trigo, lino, cebada, maíz y girasol. Todos ellos italianos, fueron dos hermanos José y Pedro Campeón, dos hermanos Oreste y José Sensini, dos hermanos Cismondi, un Julio Tarquini, un Ferrari, dos hermanos Trionfetti y dos hermanos L. y A. Batistelli. Los contratos eran al 25% de las cosechas y por 5 años, con la opción de prolongarlos por otros 5 años más; hacia 1905 bajo H. Stempelmann lo habían sido por el mismo plazo y el ~15% de la cosecha. Aparte de Ferrari –quién se ‘peleó’ con el mayordomo Birch, este como malvinero le tenía mucho afecto a los ovinos, cuando perros suyos ‘alzados’ hicieron estragos en la majada de la estancia–, los otros colonos hicieron uso de la opción. Aproximándose el fin de los contratos hacia 1942, estos fueron prorrogados por sucesivos decretos y leyes gubernamentales. Hacia 1955 sin embargo, todos los colonos habían dejado los campos arrendados, algunos tentados por las indemnizaciones que se les pagaron.

Al mayordomo Tomás Birch –tengo la idea que como buen británico no quiso seguir trabajando para ‘enemigos’ alemanes (2da guerra mundial!), los Nottebohm– en 1941 lo sucedió mi padre Pablo Delius, (\*1899, Rosario-<sup>+</sup>1977, Buenos Aires, <sup>o</sup>1926, Buenos Aires, Linda Hammerschmidt, \*1899, Münster, Alemania-<sup>+</sup>1992, Buenos Aires) quién era hijo del médico dr. Federico Guillermo (=Friedrich Wilhelm) Delius (\*1864, Hamburgo-<sup>+</sup>1914, Cairo, Egipto, <sup>o</sup>1892, Argentina, <sup>o</sup>1894, Bremen, Emmy Hildebrandt, \*1870, Bremen-<sup>+</sup>1961, México). Este último actuó primero en la enfermería Anglo-Alemana, Rosario y después en el hospital Alemán, Buenos Aires; solían veranear en Los Cocos, Sierras Chicas, Córdoba, donde está documentado que se encontraban ‘para el té’ con los Thomé y los Benitz <sup>G26,F61</sup>. Por ‘quemaduras’ ocasionadas por los rayos x, se tuvo que retirar a Alemania en 1912 con su esposa y los hijos Pablo y Annemarie (=Anamaria, \*1896, Rosario, <sup>+</sup>1990, México, <sup>o</sup>Walther Herrmann, residieron en Guadalajara, México). Pablo D. cumplió un servicio militar alemán entre 1917 y 1920, es decir en parte durante la Guerra Mundial 1914-1918. Completado el servicio, volvió a la Argentina y entró como aprendiz a mayordomo bajo don Teodoro Nottebohm, estancia La Maya. A partir de 1926 fue mayordomo de una estancia Fortín Nelson, Italó, Córdoba. De 1932 en adelante operó con mi madre una chacra-hostería en Santa Rosa de Calamuchita en la sierras de Córdoba. En 1934 pasó a ser mayordomo de la estancia La Guasuncha<sup>arr</sup> de la familia Nottebohm. Allí se crió mi hermana Antonia Delius (\*1929, Buenos Aires, <sup>o</sup>Andrés Stoppani, \*1915-<sup>+</sup>2003). De 1941 a 1975 fue administrador de las estancias La Maya, La Bélgica, y La Sección, de los Nottebohm; es donde yo me crié. Con el patrón Guillermo N. se dedicaron a convertir a La Maya en una estancia y cabaña en la que un casco modernizado a fondo entre 1941 y 1945 con nuevos edificios; plantales de vacunos pedigree de raza de Aberdeen Angus y un remate anual jugaeon importante rol comenzando hacia 1950. Un gran asado asociado tuvo un importante papel social y para evitar a que el populacho se aprovechara se expedieron tarjetas contra una contribución a favor de la escuela rural vecina. La alfalfa fue gradualmente reemplazada con ‘junglas’ de sorgo perenne y después por praderas de pasto ‘mezcla’; los fardos sustituyeron a las parvas y los silos de antaño. Al mismo tiempo que se recobraron los campos arrendados, se comenzó a hacer agricultura por cuenta de la estancia; la rotación de cultivos y la mecanización se

tornaron importantes. El habilidoso y respetado capataz en La Maya fue don Juan Galván (\*~1920, San Antonio de Litín, Córdoba, se crió en el vecino pueblo Chilibroste) en quien y sus parientes era incidentalmente posible detectar una traza de sangre africana: en 1842 el 1% de los pobladores de la región habían sido todavía esclavos negros y el 24% negros o pardos libres<sup>rg10</sup>. A estancieros y otros empresarios que malpagan o/y maltratan sus empleados aún hoy día (~2000) se los dice ser 'negreros' ... Hacia 1965 los remates anuales de La Maya se habían convertido en verdaderos eventos festivos regionales, ver un video cliqueando a <https://osf.io/wb5ya> <sup>Zbio!</sup>

A continuación (hacia fines de 1965) la administración de La Maya, La Bélgica y La Sección pasó primero a Miguel Nottebohm, quién antes había sido aprendiz a administrador con los Böhling, provincia Santa Fe <sup>An, Las Rosas</sup>, en un principio bajo la guianza de mi padre Pablo Delius pero eso no funcionó, mi padre retirándose por completo al poco tiempo, y después hacia 1970, Miguel N. habiendo fracasado, al dr. veterinario Arturo Nottebohm; este último había previamente trabajado para una compañía veterinaria norteamericana en el Brasil. La cría de hacienda Brangus y el engorde en feedlots (=encerramientos) cobró envergadura. Pero también aumentaron los desacuerdos entre los miembros de la tercera generación en la compañía familiar. En 1999 las estancias se dividieron entre los entonces accionistas de Nottebohm S. A.. De La Maya les correspondió **a**) una parte norte a Andrés C. Nottebohm, **b**) una parte este a Marianne Nottebohm, viuda de <sup>o</sup>Eugenio Stanley) Gotthold (\*1932-+~2002), hoy-día (2022 administrado por la firma Compañía Insumos y Granos S. A., Wenceslao Escalante , **c**) una parte central con el casco a una sociedad formada por Arturo Nottebohm (\*1934, Buenos Aires-+2013, Buenos Aires, <sup>o</sup>~1954 Gladys Dillon, \*~1935, Buenos Aires), Thierry Nottebohm (\*1934, Amberes-+2004, Buenos Aires, <sup>o</sup>María Teresa Laplaza<sup>abi</sup>) –descendiente de uno los antiguos accionistas belgas– y un hijo Martín N. (\*1965) de Diego Nottebohm, –esta parte siendo administrada (2010) por el dr. Arturo Nottebohm y el mayordomo Patricio Watson; según un edicto publicado en el Boletín Oficial argentino, Nottebohm S.A.G.A.I.C en 2011 designó presidente a Arturo Nottebohm, vicepresidente a Martín Nottebohm, directores titulares a María Teresa Laplaza de Nottebohm y Patricio Watson, directores suplentes: Gladys Dillon y María Fraguas, esta última una asociada de Laplaza– y **d**) una parte oeste a Vera Marta Blanca Viale de Nottebohm, \*1942-+2014), viuda de (Diego) Nottebohm, y su hijo Arturo N. (\*1967). Las estancias La Bélgica<sup>I31</sup>, Monte Maíz, La Sección<sup>H28,I30</sup>, Wenceslao Escalante, y una estancia La Argentina, Chilbroste<sup>An315</sup>, que Nottebohm S. A. había comprado en 1977 a Alberto Juan Vignes (\*1896-+1996, ex-ministro del Exterior), también entraron en el reparto para satisfacer a todos los accionistas, es decir también a Miguel, Eduardo y Andrés Nottebohm, como también a Florencia, Guillermo y Fernando Nottebohm<sup>I28</sup>. Hoy (2022) los dos primeros de estos últimos todavía retienen sus propiedades en La Bélgica, sus herederos, dos hijos Moore de Florencia, administrándolas<sup>I28</sup>. En 2012 María Teresa L. de Nottebohm se abrió con una fracción de tierra propia (antiguos potreros 11, 13 y 15 de La Maya, la mitad sur de La Margarita y una fracción de 1000 has en el oeste de la Sección Médanos<sup>H28</sup>); administrado hoy-día (2022) por el ingeniero Santos Zuberbu(/ü?)hler, asistido por Jose Maria Vitale del consorcio enumerado bajo **c**) quedando en 2013 el casco y otra fracción de La Maya en posesión de la viuda Gladys D. de Nottebohm y de su sobrino político Martín Nottebohm; Patricio Watson siguiendo actualmente (2022) como administrador residente (y heredero de Gladys N. ?). La restante mitad norte de La Margarita que le correspondió a Miguel y Eduardo Nottebohm hoy-día (2022) la maneja Agustín Nottebohm, Monte Buey, hijo de Miguel N. junto con una parte sur de La Sección<sup>I30</sup>.

**La suerte 26, estancia Monte de la Leña, estancia El Carmen, colonia La Maya Vieja, colonia La Virginia, estancia La Maya, estancia La Margarita, estancia La Lucía.** Texto más detallada y documentada que el precedente, compilado en base a información y documentos provistos por

Arturo Nottebohm (La Maya/Buenos Aires), Patricio Watson (La Maya), Héctor Maldonado (Córdoba), Carlos A. Foglia (Monte Buey) y varias otras fuentes.

Parece posible de que alrededor de 1681 la posterior suerte G26 –situada al otro lado, oeste del arroyo Saladillo en relación con la anteriormente tratada suerte G27– era parte de un gran campo Los Algarrobales centrado alrededor de la posta Saladillo<sup>F113bis</sup>, propiedad por merced real del sargento Pedro Pinto<sup>D104,D113,E104,E113,F113bis</sup> pero que se extendió al sur a lo largo del arroyo Saladillo hasta limitar con la merced Arrascaeta<sup>Lini</sup>: Bischoff, Saladillo, p. 12. Más tarde, en 1771 a iniciativa de Alonso Carrió de la Vandera (=Concolorvo<sup>Xintr</sup>) se dispuso, por la amenaza de los indios, de que los correos de Buenos Aires a Santiago de Chile fueran desviados hacia el norte del camino real en el tramo entre Melinque (=Melincué, Santa Fe) y La Carlota (Foglia, Monte Buey Sur, p. 10).-Pasaban entonces por Cruz Alta<sup>F100</sup>, postas intermedias<sup>F102</sup>, Saladillo<sup>F113bis</sup> –media legua al sur de la confluencia de los ríos Tercero y Cuarto– y por La Carlota (=Punta del Sauce<sup>Npp</sup>). Según el mapa Laberge 1864 de Saladillo en adelante el camino alternativo corría a lo largo de la ribera izquierda, noroeste del arroyo Saladillo (=río Cuarto) haciendo ‘escalas’ a unas 4 leguas en Monte de La Leña, a unas 7 leguas más allá en Zanjón (=Sanjón=Sanjoncito), un lugar situado algo al noreste del actual pueblo Wenceslao Escalante<sup>I30</sup> –evidentemente era un lugar diferente de la posta Zanjón (=Sanjón)<sup>E113</sup> sobre el camino entre Saladillo y Fraile Muerto– una tapera Esquina (=Esquinita)<sup>J32</sup> y a unas 5 leguas más en Arbol de Lagos (=Arbol de Prieto ?, ver Sáenz, nota 131<sup>bis</sup> =Arbolitos ?), situado en la suerte Moo, es decir al sur del actual pueblo Laborde (=Las Liebres) y al noreste de La Carlota. En 1864 la suerte G26 que contenía el paraje Monte de la Leña, fue mensurada por el Comisión Topográfica provincial a cargo de Macario Torres<sup>abj,H54,H56,H67,I30,J32</sup> contratado por el Departamento Topográfico cordobés, recién fundado en 1862, (mensura administrativa Unión, número 183). Figura con un área de 3 leguas y 896 cuadradas cuadradas (≈9.634 hectáreas) y como lindando al norte con las suertes F20 y F83 todavía terrenos fiscales, al este y al sur con el arroyo Saladillo y al oeste con la suerte G61, después la estancia Los Algarrobos<sup>abj</sup>. La descripción de la suerte menciona a un monte de la Leña como una isleta de árboles. Bischoff, Saladillo, p. 32 dice que los pobladores de Saladillo sacaban de él, a cuatro leguas del villorrio, leña. De acuerdo al mapa Laberge 1864 este monte se centraría alrededor de una lagunita situada en el potrero 11 de La Maya actual (2000), donde alrededor de 1950 al arar algo más profundamente que lo usual, se dió efectivamente con unos viejos troncos. El plano que acompaña a la mensura sin embargo parece indicar que el monte se situaba algo al norte del actual (2010) potrero 17; otro lugar la Corriente debe coincidir con un lugar al sur de La Virginia<sup>abj</sup>, donde el arroyo Saladillo al menos en 1950 todavía corría por un estrecho cañón, el camino Saladillo-La Carlota atravesaba a la suerte diagonalmente de noreste a sudoeste pasando algo al sur del monte de la Leña. También se menciona una población Zanja Vieja abandonada que equivaldrá al puesto de Vivanco que figura dentro de la suerte G26 en el atrasado mapa Córdoba 1882 y que parece haberse situado en el actual (2005) potrero 1 de La Maya, hacia 1948 todavía había allí un montoncito de escombros cerca de donde por un tiempo se ubicó la casa de la chacra de Cismondí<sup>abj</sup>. Debe tratarse de José R.(amón?) Vivanco (=Vibanco=Ribanca<sup>As110,F102</sup>, \*1831-+1883, ∞1864, Santos Fierro, \*1847), maestro de posta, Fraile Muerto quien según R. Seymour, p. 248 mantuvo allí una majada cuidada por unos puesteros. Fue el último maestro de la posta Caseros, aldeaña a Fraile Muerto, sobre el ‘nuevo’ camino Rosario a Córdoba de Timoteo Gordillo (\*1814-+1894). Vivanco era dueño de un estancia vecina<sup>F102</sup>, arroyo por medio al pueblito Saladillo<sup>F113bis</sup>; en el puesto había tenido una majada atendida por unos puesteros.

Fue el último maestro de la posta Caseros, aldeaña a Fraile Muerto, sobre el ‘nuevo’ camino Rosario a Córdoba de Timoteo Gordillo (\*1814-+1894). En tiempos previos (~1850) el puesto parece haber estado a la vera de una rastrillada de Fraile Muerto (=Bell Ville) al fortín Las Tunas<sup>Nini</sup>, este próximo al actual pueblo Arias, que un poco al sureste del puesto atravesaba el arroyo Saladillo por un paso de la Corriente. Está claro incidentalmente, de que el presente Monte de la Leña nada tiene que ver

con el pueblo Monte Leña a unas 6 leguas al noroeste<sup>C65</sup>: Sáenz, nota 119<sup>bis</sup>. En 1865 la suerte G26 le fue comprada al fisco en un remate fiscal por el mismo agrimensor Macario Torres<sup>arr</sup> por 1.615 pesos (bolivianos) la legua cuadrada –Villafañe, Economía, p.72, anota 5.749 pesos (bolivianos?) como precio total– se escrituró ante el escribano Moisés Escalante, registro 2, 1865, folio 165 y fue revendida casi inmediatamente por un monto de 1.900 pesos (bolivianos) la legua cuadrada –nota al final de la mencionada escritura, un testigo allí siendo R.(oberto) de Chapeaurouge<sup>B1,M22</sup>– a James Stuart (=Santiago Estuardo) Trotter (\*1839, Edimburgo-<sup>+</sup>1922, Londres). Esto coincide con la ante-última entrada, p. 72 en lista de Villafañe, Economía. Trotter incidentalmente también compró otra suerte próxima al actual pueblo Pascanas en sociedad con John Campbell Dick<sup>I74</sup> y posiblemente otro campo más a la compañía de Tierras del Central Argentino según Lewis, British Railways, p. 20; en una carta 1874 James McCrie<sup>F23</sup> le escribe a Tomás Purdie<sup>F22</sup>, Escocia, que se tuvo que ocupar de unas tierras que Trotter tenía en la provincia Santa Fe. Fue también temporario pero no escriturado dueño de una mitad de la suerte E86. Una tachada dirección en la carta al respecto de esta última propiedad, sugiere que Trotter tenía trato con el corredor de campos Roberto de Chapeaurouge, Córdoba<sup>B1,M22</sup>: lo había representado a Trotter cuando este adquirió la suerte G26 a (José) Macario Torres (<sup>∞</sup>IW.(enceslada) Fresco<sup>H56</sup>, <sup>+</sup>~1930; <sup>∞</sup>II1832, María (de la Exaltación) Cabrera<sup>I30</sup>, \*1811, Córdoba-<sup>+</sup>1868, cólera, Villa del Totoral; Gay, Aldao Centenario, p. III5 acota que su esposa (María?) Carmen(?) Cabrera de Torres descendía de Jerónimo Luís de Cabrera<sup>XIntr,Lini</sup>, el fundador de la ciudad Córdoba en 1573: Moyano, Cabrera, p. ??). Trotter había ingresado como cadete a la Marina Real Británica (=Royal Navy) en 1852, sirviendo a continuación en una serie de navíos en diferentes mares. Avanzó hasta llegar a lugarteniente, cargo que al final desempeñó en la entonces nave almiranta, capitaneada por el almirante Alexander Milne (\*1808-<sup>+</sup>1898), de la escuadra inglesa del Caribe y Norte América, el buque de guerra Nile (=Nilo) botado en 1839 como velero pero equipado con una maquina a vapor y una hélice en 1854, un buque que fue recién desmantelado en 1956 !: website hms conway third. En 1864 Trotter pasó a la reserva con media paga y en 1866, cuando ya residente en la Argentina fue borrado de la Royal Navy por estar ausente de Inglaterra y por no querer reanudar su servicio, como lo hemos podido establecer mi esposa Ute y yo 2003 en documentos de la Armada británica depositados microfilmados (adm196/70/533) en el Public Record Office (=National Archive), Kew, cerca de Londres.

El buque de guerra británico HMS Nile en el que sirvió el lugarteniente James S. Trotter<sup>G26</sup> y una nota suya (The Spectator, 28.7. 1900) acerca del incidente ‘Trent’ que involucró la captura por la Unión norteamericana (norte) de dos enviados de la Confederación norteamericana (sur) en 1861 y que casi provocó una guerra entre Gran Bretaña y la Unión norteamericana: wikipedia trent affaire

En 1866 a Trotter se le agregaron John Alexander (=Juan Alejandro) Watt (\*1843, Escocia) y James (=Santiago) Watt (\*1847, Escocia) que viniendo desde Nueva Zelanda, a donde habrían recientemente inmigrado. Atravesaron Chile y la Cordillera en invierno: Seymour, Poblador, p. 121; Sáenz, nota 118bis; en el censo argentino 1869 Juan y Santiago W. figuran juntos con un Stormont (=Stormont) Watt (\*1845, Escocia), todos solteros, viviendo en el departamento Unión, sección rural. En el censo escocés de 1861 figuran John A. (\*1842, Angus, Forfarshire, Escocia-<sup>+</sup>~1916, Bournemouth, Inglaterra), Stormont (\*1844, Angus; figura como estudiante 1863-1867, Universidad Edimburgo, Escocia) y James (\*1847, Saint Andrews), todavía vivían en Saint Andrews, Fife, Escocia junto con varios hermanos más, todos ellos hijos de John Watt (\*1812, <sup>∞</sup>1835, Isabella Stormonth), chacarero, quien posiblemente trabajaba una chacra que le pertenecía a la familia Trotter. Villarroel, Bell Ville, p. 439 menciona a unos hermanos Santiago y Santiaguito (= Santiago McGregor<sup>abj</sup> ?). En 1871 J. A. Watt volvió de Escocia y se instaló en una casa construida durante su ausencia a la que llamó estancia La Maia (=Maya), en honor a su recién importada esposa May (=Maya =Mary) Stuart MacGregor (\*1853, Escocia-<sup>+</sup>1930, Inglaterra, <sup>∞</sup>1870, Edimburgo). También había traído consigo a su suegra Elisabeth (Mary) MacAlpine de MacGregor (\*1825, Escocia-<sup>+</sup>>1895, <sup>∞</sup>1847, James L. MacGregor), su cuñado James (=Santiago) A.(lpine?) MacGregor (\*1855, Mauchline, Ayr, Escocia-

+1929, Glasgow, ∞1881, Jane Fordice,\*1861, Glasgow-+1947 ?) y una sirvienta. El hermano Santiago Watt ya había visitado Escocia en 1868 pero había vuelto siguiendo soltero. Villaroel menciona a los dos Santiagos corriendo en Bell Ville un 'parejero' en 1874. Habrán 'poblado' a Monte de Leña con ovejas, seguramente ateniéndose mas o menos a las recomendaciones de Wilfried Latham (ver abajo!), The States of de River Plate, 1866, p. ???. En 1867 Trotter y los Watt construyeron en la estancia Monte de la Leña una azotea, denominándose así en esa época casas de techo chato, este último probablemente conveniente para espiar, y si estaba protegido por un parapeto, para resistir a los malones: Seymour, Poblador, p. 219; Sáenz, nota 284. La casa parece que fue de bastante sólida construcción: en la ya citada carta datada 1867 de Trotter a Santiago Temple acerca de la suerte E86, Trotter menciona que debía venirle cal de Córdoba y de que se estaba terminando el techo de la azotea. Wateville, Lettres, p. II31<sup>G131</sup>, escribe que en 1867 la casa de Trotter estaba rodeada por un gran foso; el dibujo abajo de la casa ampliada en 1871 sin embargo no muestra una tal zanja. El cónsul Hutchinson, informe 1869 lista a los señores Watt y Trotter con 80 acres de trigo. Samm 1869, p. 162 menciona ofrendas dadas a la Sociedad Misionera Sudamericana por una mrs. Trotter, Edimburgo y una miss S.(=J?) Trotter, presumiblemente la madre y una hermana de James S. Trotter. En su libro Ups and Downs, Walter Seymour, p. 159 señala de que Trotter y el famoso autor anglo-argentino Roberto B. Cunningham Graham<sup>H29</sup> lo visitaron en Asunción, Paraguay en 1872. Algo después debe haber vuelto a Gran Bretaña: en el censo británico de 1881 aparece un Ja(me)s. S. Trotter, \*1839, Edimburgo-+1922, ∞1878, Cont.(essa? =condesa) (=Jane Coutts Lindsay, una prima segunda) Trotter (\*1832, Edimburgo-+1909, hija de sir Henry Bethune, 1er barón de Kilconquhar y Coutts Trotter), viviendo con cuatro sirvientes domésticos en el elegante barrio Chelsea, Londres. En el mismo censo figura una mrs. (=señora) Luisa (Jane Strange (\*1808, Madras, India-+1895, ∞1828) de Archibald) Trotter (\*1799-+1844, Edimburgo), viuda y una ms. (=señorita) Mary C.(aroline) Trotter (\*1840, Edimburgo-+1919), quienes eran la madre y una hermana de James S. T. residiendo en Edimburgo acompañadas de mucho personal doméstico. James S. era el tercero de cuatro hermanos y tres hermanas Trotter: website genealogy trotter. Según el censo 1891 J. S. y C. T. seguían viviendo en Londres, St. George, Hanover Square, con cuatro sirvientes; en el censo 1901 no aparecen pero en el censo 1911 figura James Stuart Trotter (\*1839, Edimburgo-+1922, ∞1910, Ada Dennda (=Derenda) (Constance Pinkney), previamente viuda de Wittemore Hole (\*1873, ∞1892), Worthing, Sussex), Chelsea, Londres. Eran dueños de un Derenda (=captain Trotter's) cottage, 42 Willian Way, Letchworth.

Miguel Mohr-Bell, San Rafael, Mendoza, me comunicó 2001 que su bisabuelo John Alexander Watt se casó en 1870 en Edimburgo con May Stuart MacGregor (\*1853). La pareja se radicó, como socios de Trotter, en una parte nordeste de la suerte G26, a la que llamaron estancia La Maya –May es un nombre de mujer inglés bastante común, ver wikipedia may; se traduce Maya, nombre castellano de mujer poco usado– y donde construyeron una casa. Cuando el obispo anglicano Waite Hocking Stirling<sup>F23</sup> visitó a la estancia de Trotter en 1871 menciona a un mr. W.(att) recientemente vuelto de Escocia con su esposa y su suegra, mrs. E. M. MacGregor (\*1825, Escocia): Samm 1871, p. 119. James Watt según R. Seymour, Poblador, p. 230, ya había visitado Gran Bretaña en 1868 pero había vuelto siguiendo soltero. Aquí sin embargo es oportuno de insertar el digesto de un relato de un temprano visitante.

Area al sur de los pueblos Justiniano Posse, Monte Buey y Salladillo sobre la ruta provincial 6, y al norte de los pueblos Laborde, Wenceslao Escalante y Monte Maíz sobre la ruta provincial 11. La región es atravesada por el arroyo Saladillo (=río Cuarto). Los números son los de las originales suertes fiscales. Las fracciones puntilleadas corresponden a las estancias La Maya, La Bélgica y La Sección que fueron de Nottebohm S. A. Los puntos marcan los cascos de estas estancias –para La Maya dos: uno antiguo al este, desaparecido, y otro mas reciente y todavía actual (2016) al oeste– y adicionalmente los de las antiguas estancias Monte de la Leña, suerte G26 y Monte Molina, suerte H29.

**Vida entre los gauchos en la pampa.** Digesto traducido del séptimo (parte) y octavo capítulo (1870-1872) de un manuscrito “History of the Horrocks family” por Leonard Brownlow Horrocks, 1922, transcripto por Douglas Crump, Wellington, 2004 y facilitado en copia a J. D. D. en 2009 por John Horrocks, Wellington, Nueva Zelanda.

El padre de L. B. Horrocks (\*1851, Ostende, Bélgica-<sup>+</sup>1927, Nueva Zelanda) fue un inglés, capitán de ejército retirado Charles Horrocks (\*1816, Edimburgo, Escocia-<sup>+</sup>1885, Ostende), novelista inglés victoriano; con ellos vivía su tío / hermano gemelo John Horrocks (\*1816, Edimburgo-<sup>+</sup>1881, Weimar), famoso por haber publicado en 1874 un manual acerca de la pesca con mosca en alemán; el bisabuelo paterno de L. B. H. fue John Horrocks (\*1768-<sup>+</sup>1804), residente en Preston, Inglaterra, había hecho una vasta fortuna con el tejido industrial del algodón, el bisabuelo materno Charles Mackintosh (\*1766-<sup>+</sup>1843) inventó el impermeable: [website charles horrocks](http://website.charleshorrocks.com). En 1870, Leonardo B. Horrocks, inspirado por el recién publicado libro de Richard Arthur Seymour, *Pioneering in the Pampas* (=Ricardo S., *Un poblador*, 1947), se conchabó junto con su amigo Frank Blackburn a trabajar como cadete en la estancia Monte la Leña del lugarteniente retirado R.(oyal) N.(avy) James (S.) Trotter y los hermanos John (A.) y James Watt, Saladillo / Frayle Muerto pagando una libra esterlina por semana; eso al estilo de la marina real inglesa en la que los cadetes aspirantes a oficial no recibían sueldo alguno pero sí pagaban por su manutención. En 1872 retornó a Inglaterra y Alemania. En 1875 se radicó en Auckland, Nueva Zelanda donde primero trabajó como asistente de un rematador de hacienda y después como un hacendado ovejero por su propia cuenta.

Leonardo B. Horrocks partió desde Weimar, Alemania –un ciudad literariamente célebre por haber albergado a Johann Wolfgang von Goethe (\*1749-<sup>+</sup>1832) y Friedrich Schiller (\*1759-<sup>+</sup>1805), los mas famosos escritores alemanes– en donde residía su familia: se vivía allí bastante más barato que en Inglaterra, viajó a Inglaterra para visitar varios parientes, algunos de ellos ricos pero tacaños, y juntar el dinero necesario para su excursión a la Argentina. En 1870 se embarcó en Southampton con su compinche Frank Blackburn, Londres en el ya vetusto vapor a ruedas y vela La Plata, construido en 1852 en Greenock, Escocia, de la Mala Real (=Royal Mail) inglesa rumbo a Buenos Aires. En el mismo barco viajaba el segundo contingente de colonos de (Thomás L.) Henley (=Henly), al que Horrocks describe como un extraño montón de personas; cada uno de ellas había pagado 150 libras esterlinas debiendo llevar consigo una cabina portátil de madera, una carabina Snider, un revólver y un uniforme de corte militar; unos meses más tarde Horrocks oyó que Henly había hecho marchar a sus ‘tropas’ en Rosario inquietando a los habitantes y las autoridades de esa ciudad (acerca de esta malograda empresa colonizadora, ver F66bis). Hicieron escalas en Lisboa, Saint Vincent (Islas Grenadinas, Caribe), Pernambuco (=Recife), Bahía, Río de Janeiro y Montevideo. En Buenos Aires el vapor La Plata ancló en la rada y los pasajeros debieron usar lanchas para desembarcar; la mayoría de los changadores eran ex-esclavos negros (=libertos). Los empleados de la aduana le robaron a Horrocks un catre de campaña y un cajón lleno de libros. Cambiaron dinero a razón de un peso (fuerte; los ingleses lo llamaban dólar) por dos peniques en la London and River Plate Bank –esquina Piedad (=Bartolomé Mitre) y Reconquista, fundada en 1863, con sucursales en Rosario y Córdoba, esta última establecida en 1867, primer gerente Carlos Barrelier<sup>G27</sup>: Mulhall, *Handbook* 1869, p. 75; Vera, *Colectividad británica*, p. 122– y siguieron a Rosario, unas 170 millas río Paraná arriba en un vapor fluvial. Desde Rosario viajaron en el ferrocarril ‘que cruzaba la pampa llegando a Córdoba al pie de los Andes’(!). Horrocks habla de un aburrido viaje por la extrema planicie del paisaje: solo de vez en cuando se divisaba un solitario jinete, o varios de ellos arreando algunas vacas o rodeando una caballada; eran gauchos, mestizos de sangre española, o al menos mediterránea, e indígena; trabajaban como jornaleros, ‘peones’, aunque no eran muy dados a la labor, prefiriendo fumar innumerables cigarillos y / o tomar interminables ‘mates’.

Después de algo más de 100 millas en tren se bajaron en la estación Frayle Muerto, sin ver signo alguno de un pueblo. Fueron recibidos por un ‘inglés’ muy tostado y vestido medio a lo gaucho. Sus piernas estaban embutidas en ‘calzoncillos’ de algodón blanco que con unas franjas/flecos bordadas que le llegaba hasta apenas debajo de las rodillas. Por encima llevaba un ‘chiripá’, un rectángulo de tela de lana colorinche sujeto alrededor de la cintura con una faja y un ‘tirador’ (=cinto ancho de cuero), formando una especie de amplio pantalón. El tirador era un ancho cinturón de cuero provisto con una serie de bolsillitos para tabaco, papel de cigarrillos, yesca, monedas y otras necesidades. Un largo cuchillo envainado lo tenía metido atravesado entre el cinturón y la espalda, y alrededor de la cintura portaba una pistolera con un revolver Colt de gran calibre. Una camisa de franela, un alegre sombrero y botas de caña y espuelas completaban su extraña indumentaria. Dijo llamarse W. (sería el suizo ‘inglés’ Watteville<sup>G131</sup> ?; este documentadamente había recientemente comprado un sombrero panamá en Córdoba ciudad) y que Jimmy (=Santiaguito) Watt recién vendría mañana para llevarlos a Monte de la Leña; condujo a los viajeros a Fraile Muerto, que se situaba al sur del río Tercero cruzando por un puente (es el que ilustró Estanislao Zeballos, Descripción amena, p. ??). Allí se alojaron en la fonda ‘Florida’ de José (=don Pepe) Antoniotti (\*1829, Italia-<sup>+</sup><1895, Bell Ville, un italiano de aspecto pirata) donde entre otras cosas, se servían unos afamados batidos de huevo y aguardiente en lo que pretendía ser un bar, era más bien una pulpería, la hermana de don Pepe, Antonia A. (\*1832, Italia-<sup>+</sup>>1895, Bell Ville, <sup>∞</sup>~1865, Pedro Francini, <sup>+</sup>~1872, Bell Ville)<sup>G62</sup>, cuando jovencita, tuvo fama entre los viajeros de ser una lamativamente bella ‘pulpera’.

Los campos alrededor de Frayle Muerto habían sido ocupados principalmente por ingleses que formaban una colonia de unas más de cien personas: conocieron a varias de ellas en el bar. La conversación tornó acerca del pobre Bald (=Roberto Bald, estanciero, \*1842, Inglaterra <sup>+</sup>1870, sepultado en el antiguo, no más existente cementerio de disidentes, Rosario; es más probable que en realidad se tratara de Edward Haynes Munday, estancia La Esperanza, <sup>+</sup>1870<sup>F23,G131</sup>) quien había sido asesinado algún tiempo atrás por un gaucho itinerante. Aparentemente una noche cuando Bald (=Munday<sup>G131</sup>) estaba solo en la estancia, el gaucho le había pedido de comer y lo había seguido a la despensa matándolo de un bolazo; un vecino, Watteville de Los Alfonsitos<sup>G131</sup> encontró el cadáver al día siguiente. Don Nazario (Casas<sup>H29,Dec</sup>), el comandante con unos pocos policías, el juez (de alzada, (José) Camilo de León<sup>An112</sup>) que dispensaba justicia en la galería de su casa, y el ‘padre’ (=cura párroco Rubén Márquez<sup>D122,K36,K34</sup> y abajo; el presbítero también fue el primer ‘intendente’ de San Gerónimo =Fraile Muerto, 1869-1875), eran las únicas autoridades en Frayle Muerto; por lo que fueron los ingleses, ver Watteville<sup>G131</sup>, los que persiguieron, apresaron y entregaron al malhechor a don Nazario. Este lo puso en cepos pero por temor que fuera subrepticamente liberado (por criollos), los ingleses (gringos) montaron una guardia, tocándoles un turno a Horrocks y Blackburn esa misma noche.

Monte de la Leña, donde Santiago Trotter había comprado una suerte de unas cuatro leguas cuadradas de tierra fiscal al precio de seis peniques por acre unos cuatro años atrás, quedaba a unas 40 millas (≈13 leguas) al sur de Frayle Muerto sobre la ribera norte del río Saladillo. Trotter tenía dos socios John (=Juan) y Jimmy (=Santiaguito) Watt, de los que Horrocks dice que eran muy buenas personas; el primero en ese momento se encontraba en Escocia casándose. Habían originalmente venido de la isla austral de Nueva Zelanda y hablaban mucho de Dunedin, la principal ciudad de esa isla. Horrocks conoció también a varios otros ovejeros neozelandeses que habían sido atraídos por la Argentina en los años ’60. Jimmy Watt y un amigo llegaron a Frayle Muerto al día siguiente trayendo de tiro caballos para los recién llegados. Después de descansar partieron hacia la estancia Monte de la Leña a la tarde del próximo día, Jimmy habiéndoles encontrado a Horrocks y Blackburn unas viejas monturas en el altillo de don Pepe. Poco acostumbrado a andar a caballo y su montura siendo dura, Horrocks sufrió mucho durante la larga cabalgata. Hicieron estación en dos estancias sobre el camino, la primera cerca de Frayle Muerto donde todavía había algunos árboles, la segunda en la estancia de (James H.) Calder, sin árbol alguno (se trataba de La Escondida<sup>F84</sup>). Cuando se puso el sol se dió una linda pero muy fría noche de luna. Llegados a destino Horrocks anota que la casa de Monte de la

Leña era de una sola pieza; había sin embargo unos ranchos adosados en los que vivían el capataz y unos ‘peones’. El fuego que se usaba para cocinar se hacía con ‘bosta’ seca (=leña de vaca; la leña-leña era muy escasa) que a todo lo asado le daba un gustito muy especial. Le llama atención que a todos (los varones mayores) se los titulaba ‘don’, él mismo siendo apelado don Leonardo. Después de haberse recobrado de sus lastimaduras del trasero (=‘bifes’) hicieron un paseo de caza costeano de a pié el río Saladillo hasta llegar a Saladillo, un miserable villorrio frecuentemente arrasado por los indios que constaba de unos pocos ranchos; el río mismo era muy menor y a veces, durante una seca era capaz de casi desaparecer (Horrocks no debe haberlo visto durante una de las ocasionales crecientes !). A Horrocks le llaman la atención los recados de bastos con un cojinillo o pellón de oveja tan diferente de las monturas inglesas. Aprendió a enlazar y a bolear pasablemente. Describe las frecuentes rodadas debidas a la pampa minada por los ‘peludos’ y las ‘vizcachas’ y admira a los gauchos que salían parados de tales tropiezos.

Las estancias vecinas estaban millas aparte, conectadas por rastrilladas, caminos solo marcados por las huellas de carretas de bueyes y jinetes a caballo. En las zonas más habitadas de la Argentina (provincia Buenos Aires) a los estancieros les iba bien criando vacas y ovejas. Los campos de Frayle Muerto no se prestaban mucho para ovejas habiendo demasiados ‘pumás’ y cuervos (=caranchos?), los pastos siendo demasiado duros y faltando medios para hacer cercos. Pero en Monte de la Leña todavía quedaban unas pocas ovejas a las que cuidaba un puestero a unas cinco millas al oeste del casco en un lugar a una milla y algo al sur del camino de las tropas que iba de Saladillo al Sauce (=La Carlota; el viejo puesto es sin duda el que fuera de José R. Vivanco<sup>arr</sup>).

Era el caso que la mayoría de los pobladores al sur de Frayle Muerto habían comenzado a dedicarse a la agricultura, Si no se daba una ‘seca’(=sequía) se podían obtener buenas cosechas de trigo y maíz pero también se araba campo para sembrar alfalfa para pastoreo. Don Santiago (Trotter) tenía 100 acres (≈40 hectáreas) con trigo y al rato llegaron cajones conteniendo las piezas de la primera segadora ‘yanki’ (=estadounidense) de la región. Como nadie sabía, todos incluso el cocinero, terciaron en armarla lo que tardó un buen rato. Como la maquina no ataba heces, les tocó a Frank y Leonardo ocuparse de ese caluroso trabajo; las heces se almacenaron en un ‘galpón’ de adobe recién construido; para transportarlas se usaban unos toboganes (=rastras) hechos de un cuero seco de toro arrastrado a la cincha por un jinete. John Watt había mandado desde Escocia una trilladora completa con una máquina a vapor. Cuando la presión de vapor fue suficiente y la trilladora se iba a estrenar, el mecánico liberó un pitido que asustó a los gauchos quienes armados con horquillas estaban trepados en la parva de trigo, tal que dispararon hacia sus caballos atados al ‘palenque’.

Antiguo casco de la estancia Monte de la Leña que se situaba dentro de la actual (2010) colonia La Virginia. Dibujo por G. R. T.

El equipo de la estancia estaba compuesto de varias personas. Don Santiago (Trotter), el patrón, por lo general permanecía en Monte de la Leña mientras que Jimmy Watt se movía bastante de un lugar al otro. Frank, Leonardo y un escocés (Bazil G. Macpherson, \*1850) eran los cadetes --en el censo 1869 también figuran como tales un James S.(tuart) Strange (\*1847, Denham Court, Winchester, Inglaterra), un sobrino de Trotter, y un Robert M. Clark (\*1847), inglés-- pero en general uno o dos amigotes de Jimmy también rondaban por la estancia. Estaba además Vicente (López, \*1834, °Ludencia López, \*1839, sirvienta, 4 hijos), el capataz con un (Jerónimo Lafuente, \*1849, en 1869) o dos peones según el trabajo que había, el cocinero italiano Carlos y ‘la’ Marta (=Lamarta López, \*1849), la hija (o más bien hermana ?) de Vicente, quien cocinaba para los peones y funcionaba como lavandera. Unos meses más tarde la población de la estancia aumentó considerablemente con la llegada de una gavilla de albañiles italianos que comenzaron a fabricar ladrillos cocidos y

construyeron una substancial casa con varias piezas, lo que hizo la vida más comfortable para todos. El dibujo muestra al casco de Monte de la Leña con la nueva casa principal. Cuando la terminaron Jimmy eligió un lugar distante aproximadamente una milla sobre el camino a Saladillo (dentro del actual, 2001, potrero 16 de La Maya) para que construyeran otra casa más para su hermano John Watt que estaba por llegar próximamente<sup>abj</sup>. Más adelante Horrocks y Blackburn concibieron la idea de arar y sembrar trigo al tercio con Trotter. Para ello fueron a vivir en el puesto<sup>arr</sup> donde residía Juan Kuster (=Küster?, \*1831, Alemania), un viejo(?<sup>abj</sup>) alemán que había sido carpintero y que leía y releía unos tomos de Goethe y Schiller<sup>arr</sup>, cuidaba las pocas ovejas que quedaban en la estancia y unos pocos cerdos que eran de su propiedad. El puesto consistía de un solo ambiente de unos 15 por 15 pies de costado y 20 pies (≈6 metros) de altura con un techo plano rodeado de un parapeto de unos 3 pies de altura, todo construido de adobe, menos del techo que era de ladrillos cocidos asentados sobre unos fuertes tirantes, a los costados había dos ranchos: en estos vivía don Juan. Un dibujos hecho por el amigo T. de Horrocks<sup>abj</sup> muestra el exterior del puesto. Trotter les prestó un arado mancera y una rastra de dientes y les vendió cuatro bueyes y yugos. Trabajosamente araron y sembraron (al voleo) unos 30 acres pero les tocó un año de ‘seca’ y la cosecha fracasó; a cosechar lo poco les ayudaron unos soldados desertores que unos días antes habían pedido refugio en el puesto. La comida consistía principalmente de carne -de vaca, de oveja, de chanco, de venado, de pato y de pescado-, algún que otro zapallo y pan de vez en cuando; no había té pero tomaban mate. Los habitantes del puesto estaban bien equipados con armas pero Horrocks adicionalmente construyó una especie de cañón que consistía de un atado con alambre de tres caños (calibre 3/4 pulgadas ≈19 milímetros) de mosquetes Tower (la marca se refiere al famoso castillo-torre de Londres) recortados, que compró en Saladillo pero que probablemente provenían de las no muy mentadas –por los historiadores británicos se entiende– invasiones inglesas durante los comienzos del 1800. Lo tenían emplazado en el techo listo a cargar con pólvora negra, gruesos perdigones y clavos cortados. Cuando no trabajaban y no andaban cazando por los pajonales a la vera del arroyo Saladillo, Horrocks y Blackburn iban a visitar las estancias Monte de la Leña, La Maya<sup>abj</sup>, o Monte Molino (=Molina)<sup>H29</sup>. A (Ricardo) Seymour, el socio de Monte Molino que escribió el libro Un poblador de las pampas, Horrocks no lo conoció porque ya había vuelto a Inglaterra antes de que él llegara a la Argentina. Había dejado la estancia en cargo a su socio F. G. (=Frank (=Francisco) Goodricke). La casa de Monte Molino era de dos pisos, el piso superior consistiendo de una sola pieza. Esta tenía un techo tipo azotea con un parapeto estilo español que permitía una vista de las (apenas) ondulantes pampas varias millas a la redonda; el interior de la casa estaba todo enlucido de blanco. La casa formaba un costado de un ‘patio’ cuadrado, los otros lados siendo formados por construcciones accesorias; la entrada al patio era por un sólido portón de hierro, lo que lo hacía seguro ante repentinos ataques de los indios; en medio del patio había un pozo aljibe. La estancia Monte Molino estaba habitada por varios cadetes muy ‘redomones’, vestidos a la manera gaucha y cargando facones y revólveres. Eran todos duchos en el arte de batir cocktails de huevo y caña siempre y cuando el patrón (Frank Goodricke) proveía una damajuana del berberaje y las gallinas hacían sus deberes. La comida que se hacía era muy sencilla pero el saludable aire les daba a todos un excelente apetito. Francamente, eran un sano montón muy dado a las juergas y a las carreras cuadreras, pero en el fondo eran todos buenos muchachos.

Antiguo puesto de la estancia Monte de la Leña, que se ubicó dentro del actual (2010) potrero 1 de la estancia La Maya.

De vez en cuando iban a buscar la muy esperada correspondencia y hacer las más necesarias compras en Frayle Muerto. En una ocasión Horrocks llegó con su viejo, ya cansado caballo a lo de Don Pepe. Después de almorzar, prendió un cigarro y salió a dar una vuelta. Apenas saliendo se topó con un policía que dijo que venía a cobrarle una multa de cinco pesos porque don Nazario, el comandante, decía haberlo visto galopar pasando la plaza (comparar con Güiraldes, Segundo Sombra, p. 137). Horrocks se los negó y dijo que si don Nazario quería los cinco pesos tenía que venir él

personalmente. Con sus compinches ingleses –entre los que Casas no era muy popular– decidieron hacerla una mala pasada al comandante: cuando don Nazario vino e insistió en cobrar, Horrocks le pidió al cocinero, del que era buen amigo, un peso prestado. Por la ventanilla entre la cocina y el comedor este le depositó una moneda de un peso bien caliente sobre las cuatro monedas que Horrocks ya tenía en la palma. Cuando le deslizó los cinco pesos en la mano del comandante, este largó un alarido, se puso lívido y con sus policías procedió a ponerlo en cepos al culpable. Después de pasar allí unas horas, Horrocks por consejo de (Eduardo) S.(tow<sup>abj</sup>) pagó la multa y el daño hecho, un total de diez pesos. S.(tow) sin embargo, lo introdujo a su amigo, el padre cura quien tampoco era muy partidario de don Nazario. Bebidas unas copas de tinto, el cura le dió a Horrocks una carta para el comandante en la que rogaba que devolviera el dinero, so pena de que si no, ni mil velas ni cien misas lo iban a salvar del infierno; rechinando los dientes don Nazario accedió a este católico pedido.

En una oportunidad una tropa de carretas viniendo del Sauce (=La Carlota) había sido asaltada por unos forajidos que mataron a tres troperos y les robaron los bueyes y caballos. Se decía que, junto con unos indios, habían hecho campamento en el viejo fortín Las Tunas<sup>N40</sup>. Jimmy conversó con el ‘comandante’ de Frayle Muerto ofreciendo de juntar un número de ingleses e ir a atacar el fortín. El comandante estuvo de acuerdo y le expidió una autorización de poner preso a quien estuviera allí y de poseerse de los caballos y hacienda que tuvieran. Unos 20 británicos –y unos 10 nativos de la Guardia Nacional de Saladillo con un oficial pero que iba subordinado a James (=Santiago) Watt– se reunieron en Monte de la Leña. Cabalgaron de noche por la rastrillada (=camino) que conducía de Saladillo a Las Tunas. Apenas se divisó el ex-fortín, el ‘general’ Jimmy ordenó desmontar y dejado algunos a cuidar los caballos, los otros expedicionarios se arrastraron hasta el objetivo. Apenas salido el sol descubrieron que allí no había nadie. En la tapera del fortín encontraron que el pozo solo contenía agua muy estancada pero tanto los hombres como los caballos estaban muy sedientos y la bebieron. Horrocks anota que se podía cabalgar decenas de millas hacia al sur de Monte de la Leña sin toparse con otro río pero que en bajos había ‘lagunas’ pobladas por cantidades de bonitas aves acuáticas, flamencos en especial; la gran mayoría de la lagunas sin embargo eran de agua salada.

Al tiempo volvió John Watt y se instaló en La Maya, su nueva estancia. Aparte de su flamante esposa (=May (=Maya) MacGregor<sup>art</sup>, obviamente ella le prestó su nombre a la estancia), había traído de Escocia a su suegra, a un cuñado y a una joven sirvienta, todos ellos una muy bienvenida adición a la reducida compañía del lugar. La casa era de bastante tamaño, construida de ladrillos cocidos al estilo español con techo tipo azotea y las ventanas provistas de rejas. El patio estaba equipado con un profundo pozo aljibe y se podía cerrar con un alto portón al que de noche se le echaba llave, todo como para defenderse de gauchos o indios malandrines.

Unos días después de la fracasada cosecha Leonard y Frank partieron compañía. Horrocks había descubierto que su compañero era muy aficionado a la bebida y que su sangre irlandesa se le recalentaba con el alcól (=aguardiente). En una ocasión así embriagado lo había amenazado con un revolver y al quitárselo se había desprendido un tiro que afortunadamente solo se hundió en la pared de adobe. Frank Blackburn optó por irse y no reapareció más, desconociéndose lo que se hizo de él. Antes de que se fuera los dos fueron visitados por (G. F.) T., quien era uno de los tantos perdidos que vagabundeaba por los campos a la espera de que la familia les mandara plata desde Inglaterra. Se ofreció acompañarlo a H. ahora solo y este aceptó su compañía.

Lo que sigue es una traducción textual: “Un caluroso anochecer de verano (diciembre 1871) T. y yo (=Horrocks) sacamos los catres afuera para aprovechar la frescura de la noche. Acampado con nosotros estaba un gaucho de Saladillo que había dejado su caballo atado con el lazo. Cuando estaba amaneciendo lo oyó bufar y tironear del lazo; levantándose de un brinco divisó a unos jinetes en la neblina e inmediatamente gritó ‘los indios!’. Un vistazo fue suficiente para convencernos que los intrusos portaban lanzas y a la carrera nos subimos al techo; el gaucho en cambió, sin que nos diéramos cuenta, empuño un herrumbrado sable y de un salto montó en pelo a su caballo alejándose

al galope tendido. Esto último ocurrió cuando nosotros llegamos al techo; creyendo que se trataba de un indio, le despaché un par de tiros que le pasaron chiflando por la cabeza dándole un tremendo susto, como después me contó. Los verdaderos indios al poco rato desaparecieron en la neblina. Nada más pasó hasta que se levantó el sol y dispersó la neblina cuando divisamos un gran número de indios viniendo por el camino de las tropas de Saladillo (al Sauce) con una buena cantidad de hacienda y caballos que habían reunido en las estancias al norte de Monte de la Leña. El arreo de los indios se estiraba como una milla hacia Saladillo y las puntas de sus lanzas con las plumas rojas de flamenco que las adornaban, brillaban en el sol. (En lo que sigue Horrocks se refiere a un muy burdo y distorsionado mapa que él dibujó trazando la ruta del malón; el compilador lo ha re-dibujado con la geografía del lugar corregida).

Aproximada trayectoria del malón diciembre 1871 de acuerdo al burdo mapa y la descripción de Leonard B. Horrocks y algunas aportaciones de James McCrie<sup>G29,F22</sup>. MMz =Monte Maíz<sup>I31</sup> y MLlo = Monte Llovedor<sup>I73</sup>, dos estancias ya abandonadas debido a anteriores malones; MMo =Monte Molina, Goodricke y cia.<sup>H29</sup>; Alg =Algarrobos, Barclay y cia.<sup>G61</sup>; Cha =Chañaritos =Stow y cia.<sup>G62</sup>; Alf =Alfonsitos, Hamilton y cia.<sup>G131</sup>; Beb =Bebidas, hermanos Groube<sup>G131</sup>; Esc =Escondida, Calder<sup>F23</sup>; Vic =Victoriano, Fisher<sup>F23</sup>; Barrancas, posta y estancia, familia Rapela<sup>E113</sup>; LM =La Maya, Watt y cia.<sup>G26</sup>; MLe =Monte de la Leña, Trotter y cia.<sup>G26</sup>; Pu =puesto de la misma estancia.

Como después reconstruí, los indios vinieron del suroeste y cruzaron el Saladillo unas pocas millas al (nor)este de Monte Molino, visitando muy temprano a la mañana a la estancia de los Barclay (=Los Algarrobos<sup>G61</sup>). Los dos Barclay (=Richard y Henry B.), quienes tenían dos hermanas ya mayores (=Millicent y Georgina B.) viviendo con ellos, fueron despertados por los ladridos de sus perros y vieron por las ventanas enrejadas a los indios muy próximos; les dispararon con sus rifles a través de la neblina pero no dieron con ninguno. A continuación los indios hicieron un gran círculo hacia el oeste (llegando a la estancias Las Bebidas de los Groube<sup>G131</sup> y Los Alfonsitos de de Wateville<sup>G131</sup>, al sur del actual pueblo Ordóñez), después al norte y al este circulando cerca, unas tres leguas al sur, de Frayle Muerto, y al final al sureste pasando por una estancia poblada con mucho ganado (=Zanjón<sup>E113</sup> o Barrancas<sup>F20</sup> ?). De allí se dirigieron hacia Saladillo donde tomaron el camino de las tropas hacia el suroeste pasando a poca distancia al norte de La Maya, la estancia de John Watt, Monte de la Leña y nuestro puesto para al final recuzar el Saladillo algo al este de Monte Molino y dirigirse al sur. Como el total trayecto para llegar a nuestro puesto debe haberles requerido un día, deben haber pasado la noche cerca del puesto en el que nosotros estábamos durmiendo.

Porque los indios parecían ahora estar muy ocupados con el arreo de la hacienda que tenían, T. y yo, con la ayuda del viejo caballo que teníamos siempre encerrado en un piquete (=el nochero), logramos rodear nuestros demás caballos que pastaban entre el puesto y el río y portando rifles montamos en pelo a dos y galopamos lo más rápido posible hacia La Maya a ver que lo que allí había sucedido y si necesitaban ayuda. Al viejo Juan lo estimábamos seguro por un rato en el techo del puesto, especialmente porque el cañón que yo había construido estaba bien cebado. Pasando por Monte de la Leña vimos a Vicente y unos 'peones' arriando la hacienda hacia corral y en la distancia los habitantes de La Maya, incluyendo las señoras McGregor y Watt y la sirvienta inglesa, sobre la azotea. Era ahora las siete u ocho de la mañana y los indios estaban a una milla sobre el camino de la tropa (el de Saladillo a La Carlota) dirección al puesto. No parecían acercarse más por lo cual T., yo y McGregor galopamos tendido hacia el río para rodear la tropilla de los Watt y encerrarla en el corral. No habíamos ido lejos cuando mi caballo puso la mano en una cueva de peludo, rodó y me mandó volando al suelo. Por suerte había dejado el rifle en La Maya, conservando solo el revolver, por lo que mi caída no fue tan grave, y salí prácticamente ileso del mal paso. Una vez encerrados los caballos, comimos algo y como los indios parecían alejarse sin intención de volver, T. y yo optamos por retornar al puesto. Don Santiago, McGregor y Vicente decidieron acompañarnos parte del

camino; en lugar de ir directamente al puesto nos arrimamos a los indios lo más que nos animábamos para poder echarles un buen vistazo. Cuando estábamos a más o menos una milla del puesto y los otros estaban a punto de volver, tres o cuatro indios se separaron del cuerpo principal del malón y comenzaron a acercárcenos por lo cual galopamos lo más rápido posible hacia el puesto para exponerlos al fuego del rifle del viejo Juan. Cuando a unas seis- o setecientas yardas del puesto los indios sujetaron y como yo era el único con un rifle, me bajé para largarles un tiro. La bala levantó una tierrita muy cerca del indio al que había apuntado pero al disparar el tiro mi caballo se asustó y como yo estaba arrodillado teniendo las riendas, mi monta casi se me escapa. Lo de remontar con el rifle y de un salto al caballo que no quería quedarse quieto me resultó difícil pero al final lo logré antes de que los otros se arrimaran y el viejo Juan comenzara a balear a los indios desde el puesto. Estos, dándose cuenta que estaban expuestos al fuego de armas, volvieron a juntarse con la columna.

A esta altura todo el campo hasta Frayle Muerto se había apercebido del malón indio y algunos de la ‘Guardia Nacional’, un destacamento de gauchos con un oficial de alguna clase, salieron (a insistencia de James McCrie<sup>abj</sup>) al día siguiente a ver si podían encontrar los indios y recobrar algunas de las haciendas que habían robado. Pronto se les agregaron unos treinta ingleses de las estancias vecinas y se dirigieron a Monte Molino. Nosotros nos enteramos de la expedición al mediodía del día después del que habíamos visto a los indios y pasamos la noticia a Monte de la Leña, con el resultado que don Santiago, McGregor, Vicente y unos hombres de Saladillo se juntaron con nosotros para cabalgar a Monte Molino llevando unos caballos de reserva. Llegamos allí cuando se estaba haciendo noche, encontrando a un montón de gente haciendo campamento en el patio y asando un novillo ‘con cuero’. Era una tibia noche de luna. Escuchamos las aventuras de un grupo que con (Henry N.) Larden (ver estancia Santa Isabel<sup>Mini</sup> –años después Horrocks se encontraría en Nueva Zelanda con una hermana de Larden quien le contó acerca de la posterior carrera de su hermano– quién saliendo a la tarde del día anterior de la estancia de (Edward Matthew) Stow (Los Chañaritos<sup>G62</sup>) para ir a visitar Monte Molino se habían topado con los indios que nosotros habíamos visto. Larden y su gente se atravesaron con los indios cuando estos salían de una hondonada del ‘camino de la tropa’, cortándoles el camino a algunos. Sin saber si atrás venían más indios, Larden hizo desmontar a su grupo, manear los caballos y formar un círculo. Los indios sofrenaron dentro el radio de acción de los rifles y Larden les disparó con una carabina deportiva Snider. Fue un tiro magistral que volteó muerto del caballo a uno de los indios, los otros indios optando alejarse como si el diablo los persiguiese.

A la madrugada salimos del patio de Monte Molino; estábamos armados con una muy variada colección de armas pero bastante escasos de munición. Cabalgando a lo largo de la ribera sur del arroyo Saladillo encontramos el ancho rastro que los indios y su tropa habían dejado cuando dirigiéndose al sur luego de vadearlo. Hacía un calor infernal y tanto los caballos como los hombres se estaban poniendo sedientos y hambrientos. A eso de la tres o cuatro de la tarde dimos con un buey que los indios habían carneado para un apurado almuerzo: sin duda habían bebido la sangre caliente y comido la carne cruda; pero es el caso que algunos de nosotros también aprovecharon y cortaron a algunos buenos trocitos que todavía quedaban. Como la res todavía estaba algo tibia los ‘baqueanos’ calcularon que los indios no debían andar muy lejos pero la inspección del horizonte sin embargo no reveló absolutamente nada. Montamos de nuevo los cansados caballos y seguimos. El próximo incidente fue que uno de nuestros hombres se desmayó y tuvimos que dejarlo al cuidado de un compañero hasta nuestra vuelta. Al atardecer el rastro de los indios se dividió en varios y no sabíamos cual seguir. Celebramos un consejo de guerra que decidió en vista que no daríamos con los indios antes de hacerse noche y que en vista de que tanto caballos como hombres estaban muy cansados no les podríamos hacer mucho frente si decidían pelearnos. Lamentamos mucho pero dimos la vuelta (McCrie<sup>abj</sup> precisa que persiguieron a los indios unas 15 leguas, por lo tanto estarían a la altura del renglón N de esta Reseña) y después de andar unas millas, maneamos los caballos y nos echamos a dormir. A día siguiente, ajustándonos los cinturones de hambre por no haber desayunado, seguimos hacia el río Saladillo con lo que daban nuestros caballos, también ellos ansiosos de volver al pago.

Estuvimos muy contentos cuando divisamos a Monte Molino, donde después de una buena comida y dormilona quedemos como nuevos.”

Paréntesis: Watteville, Lettres, p. II95 reproduce un artículo del diario The Standard que describe al malón parecidamente y acota que los indios se arrimaron solo a unos 1.000 metros de Los Alfoncitos<sup>G131</sup> sin que sus habitantes se dieran cuenta sino que después por los rastros que dejaron. El mismo malón fue también brevemente descrito por James McCrie<sup>F23</sup> en una carta al cónsul Lewis Joel, Rosario quién la remitió a Londres (está guardada hoy-día en el National Archive, Kew, Londres): los tres relatos concuerdan; aunque los estancieros dijeron que los indios se habían llevado 500 cabezas de ganado, McCrie estimó que realmente solo fueron 300; yo no encuentro mencionado a este malón en las crónicas históricas pertinentes, probablemente porque solo causó un daño menor; sí figura un tremebundo malón algo anterior(?) liderado por el famoso cacique Namuncurá que pasó por el sur de Fraile Muerto pero al que Horrocks no alude: Pigato, Malón, p. 78. Mollo-Mattia, Frontera, p. 180, sin embargo se refieren a unos malones simultáneos por la ‘parcialidad de Calfucurá’ que tuvieron lugar a fines de noviembre, principio de diciembre 1871, que invadieron Córdoba, mencionándose su pasaje por Las Tunas, El Sauce (=La Carlota) y Río Cuarto y que se retiraron por las cercanías de los fortines Díaz e Irrazábal (=Yrrazábal =La Ramada); el primero se hallaba en la provincia Buenos Aires al sur del límite Santa Fe / Córdoba), el segundo situándose algo al suroeste de la laguna Amarga, Córdoba: Nuñez, Serrano, p. ??.

Recomienza el digesto: Las mujeres de La Maya quedaron naturalmente muy asustadas por el malón y John Watt le pidió a Horrocks que fuera a vivir con ellos. T. de todos modos estaba por irse y no tenía sentido que se quedara en el puesto jugando al ajedrez con el viejo Juan; a lo mejor en realidad este no era tan viejo y le ganaba demasiado seguido. Incidentalmente Wilhelm Steinitz (\*1836-<sup>+</sup>1900), nacido austríaco, después naturalizado británico y estadounidense en esa época era el indisputado campeón mundial. H. ya que había abandonado la idea de establecerse allí; cambió por lo tanto de residencia, lo que le convenía en vista de la bastante emaciada condición que él estaba. El nuevo ambiente era considerablemente más civilizado que el del puesto: agradable compañía, buena comida y sábanas limpias; en retribución Horrocks le construyó a John Watt un muy sólido corral de postes de algarrobo y cables de alambre retorcido que mismo los gauchos admiraron alabándolo: don Leonardo es muy ‘baqueano’. Pero la buena vida no duró mucho porque (Juan A.) Watt al poco tiempo decidió mudarse al norte del ferrocarril (Rosario-Córdoba) a una localidad a la que ya no llegaban los indios (=estancia Las Tres Lagunas, Las Rosas, Santa Fe<sup>Anini,G61</sup>). Así es que vino el día en el que cargaron varias carretas con todo el inventario y la caravana partió crujiendo en dirección Saladillo. Quedaron un amigo Laurence (sería Bob (=Roberto) Lawrence, un amigote de Jimmy Watt?: website reynard ?<sup>Anini</sup>) –un antiguo oficial del ejército imperial (británico) en la India pero ahora un aficionado a los cocktails de huevo y caña (debe ser el mismo ex-oficial de la India a quien Watteville, Lettres, p. III10, menciona siendo, como muchos ingleses, muy bebedor) – y Horrocks a cargo de La Maya. Rápidamente revirtieron a una muy primitiva forma de vida ya que ni camas les habían dejado. En una ocasión cuando creían ser asaltados por un gaucho forajido, Horrocks armado con un revólver salió del patio para rondar al casco y al rato creyó haber dado con el asaltante. Estaba por matarlo de un tiro cuando a último momento Lawrence gritó un ‘soy-yo!’: se había cansado de montar guardia en el portón y también había salido a patrullar ...

Poco tiempo después de este episodio le llegó a Horrocks un giro desde Europa. Su amigo T. lo acompañó hasta la próxima estación (Leones<sup>C53</sup>) y H. se despidió de él regalándole su caballo y sus armas. Aunque el importe del giro era un poco más de lo que H. había esperado, apenas le alcanzó para pagar un decente cambio de ropa y el pasaje. Cuando tuvo que esperar la salida de un barco en Montevideo, solo lo salvó de la miseria el acordarse de que todavía tenía una vieja carta de recomendación para un pudiente británico que allí vivía. En un neblinoso día inglés de octubre 1872 desembarcó en Liverpool con apenas cinco chelines en el bolsillo.

Finalizado el digesto, reasumimos con el relato de la Reseña. Alrededor de la misma época en que lo hizo Horrocks, J. S. Trotter también decidió volver a Inglaterra<sup>arr.abj</sup>. Antes de partir apoderó a Santiago Temple<sup>F25</sup>, Córdoba ciudad, para que en su nombre cediese la mitad este de la suerte G26, la estancia La Maya a los hermanos Watt. Aunque no figura en el correspondiente índice del registro, existe una escritura en el registro 2, escribano Clodomiro Arzac, 1872, folio 319 por la que m(iste)r. James Stuard(/t) Trotter representado por S. Temple declaró que había adquirido al fisco la suerte G26 a medias con los hermanos Juan A. y Santiago Watt y que por lo tal les cedía ahora la mitad este de Monte de la Leña, él, Trotter quedándose con la mitad oeste de la misma. Al parecer Santiago (=James) Watt volvió a ocuparse de la estancia La Maya / Monte de la Leña; es mencionado en una carta de James McCrie a Tomás Purdie, tío<sup>F22</sup>, como habiéndoles vendido novillos en 1874. De hecho todavía tuvo hacienda en Monte de la Leña / La Maya hasta 1876: en el curso de un juicio que tuvo lugar en Río Cuarto en 1876<sup>abj</sup> Santiago Watt declaró poseer 870 novillos en la estancia Monte de la Leña. Sea como sea, ya en 1874 James Stuart Trotter, Chappel Street 15, Belgravia, Londres apoderó ante un escribano en Londres a James Murray McCrie<sup>F23</sup>, Windsor Street 26, Edimburgo, Escocia, quién estaría allí de visita, para que le vendiera su propiedad cordobesa. Más tarde en 1876, ante el escribano Javier Maunce, ‘registro de Saénz’, Rosario, Juan A. Watt, le compró a Santiago Watt, soltero, residente en ese momento en Cañada de Gómez, su cuarto de la suerte G26 con la conformidad de Trotter, esta vez representado por James Murray McCrie<sup>F23</sup>; vale notar que por otro lado en 1872 James (=Santiago) Watt poseía dos concesiones (=50 cuadradas cuadradas) en las leguas C19 y C20, colonia Cañada de Gomez, Santa Fe: Wilken, Colonias, p. 182; serían para guardar caballos de carrera que él poseía ?. En 1876 ante el mismo escribano J. Maunce, Juan A. Watt le vendió –o mas bien le tuvo que ceder por deudas que con él tenía– a Guillermo Templeton, Rosario su mitad de la suerte G26, J. M. Mcrie, el apoderado de J. S. Trotter aprobando la venta con su firma. En el mapa Sama 1876 la casa de la estancia La Maia (=La Maya) de los Watt sin embargo figura como abandonada a menos de una legua rumbo hacia Saladillo, es decir al noreste del casco de Monte de la Leña. Juzgando por su ubicación la casa de La Maia podría posiblemente ser la casa que mucho más tarde –entre aproximadamente 1930 y 1960, antes en los años ‘20 ya había sido un puesto de la estancia La Maya– fue ocupada por J.(osé) Campeón (=Campión), colono arrendatario de la estancia La Maya, potrero 16: ver mapa Igm 1950. Era una casa más antigua y más sólida que las comunes entre los chacareros de la época y de estilo algo inglés: como chico a mi me recordaba a las estaciones ferroviarias del FC. C. A. La casa no existe más: fue derrumbada alrededor de 1960 cuando Campeón ya anciano se retiró de su arrendamiento, y la chacra se reincorporó a la estancia. Pero ciertamente ofrecería menos defensa contra los indios que la azotea de Monte de la Leña. En la lista que acompaña al mapa Sama 1876 todavía figuran los señores Watt como residentes en (=propietarios de ?) Monte de la Leña. Como ya expresado, a consecuencia del malón en 1871 Juan A. Watt y su familia había preferido mudarse a una estancia Tres Lagunas, Las Rosas, Santa Fe, propiedad de Stuart C.(aradoc) Munro<sup>Anini</sup> (\*1826, Escocia-<sup>+</sup><1909, \*Escocia)<sup>Anini</sup>, una localidad al que los indios no llegaban. Allí parece que J. A. W. funcionó como administrador y mediero, varios (??) hijos suyos naciendo en ese pago. Entre ellos Charles (=Carlos) Alexander Morgan Watt (\*1874, Tres Lagunas-<sup>+</sup>1969, Buenos Aires, <sup>∞</sup>1906, Rosario, Hattie Burdell Benitz, \*1882, La California, Las Rosas-<sup>+</sup>1968, San Rafael, Mendoza) quien entre 1916 y 1921 volvería a las cercanías de La Maya arrendando la estancia Las Bebidas<sup>G131</sup>, Ordoñez; en esa época jugó al polo como Al Watt para el equipo de Los Algarrobos<sup>G61</sup>. Antes había sido mayordomo de varias estancias, y en 1910, fue campeón de polo con el equipo Las Rosas. Miguel Mohr-Bell, San Rafael, Mendoza, me comunicó 2002 de que su abuelo Charles Alexander Morgan Watt, hijo de John Alexander Watt, nació en 1874 cuando sus padres ya residían en la estancia Tres Lagunas, apenas al suroeste de Las Rosas, Santa Fe, vecina a la estancia La California de los Benitz<sup>Anini,G61</sup>, según el website howat ya vivían allí en 1872 cuando les nació el hijo mayor; según otras fuentes los datos correctos son \*1872, La Maya, Monte Buey-<sup>+</sup>1949, Buenos Aires. Era un aficionado a los caballos de carrera y el polo y poco hábil en ganarse la vida; terminó siendo editor nocturno del diario Buenos Aires Herald.

Por lo que ya dijimos y por lo que expusimos al principio del renglón An, queda claro de que en 1872 Juan A. Watt se mudó a la estancia Tres Lagunas, Las Rosas<sup>Anini</sup> como administrador y mediero. En el informe Hutchinson 1869 Monroe y cía., Tres Lagunas, figuran con 200 acres de trigo. Un Stuard Munzo figura como dueño de Las Tres Lagunas en el mapa Chapeaurouge 1872; en el mapa Chapeaurouge 1893 figura allí Stuart C. Mounre =Munso) siendo vecino al norte de G.(uillermo) Benitz (La California); en 1877 Suart C. Munzo (=Munro) fue el dueño de las Tres Lagunas, Las Rosas, hasta que en ~1890 la vendió a los hermanos Knight<sup>Anini</sup>. John A. Watt, en esa oportunidad / más tarde pero seguro que antes del censo 1895, y posiblemente en 1881 cuando Juan A. Watt pidió autorización al gobierno santafecino para alambrar un campo en el distrito Carrizales Afuera (hoy 2010, ≈distrito Centeno, incluyendo una cañada de las Bandurrias): comunicación 2010, Jorge A. Cáceres, Las Rosas) pasó a ser propietario de una estancia San Andrés, ubicada apenas al suroeste de la estación Las Bandurrias, Santa Fe, campo que figura en el mapa catastral Menchaca 1913. En el censo 1895 figuran Juan A. Watt, estanciero, esposa May S.(tuart) Watt, hijo soltero J. E. S. Watt (\*1874), suegra viuda E. M. MacGregor (\*1825), hija viuda A. M. J. Watt (\*1873) y nieta J. A. K. Watt (\*1890), residiendo en (la estancia San Andrés ?), El Trébol departamento San Martín, Santa Fe; un Alejandro Watt (\*1874) figura residiendo en Las Rosas, departamento Belgrano. Un J. A. Watt viajó en 1907, 1909 y 1910 de Southampton a Buenos Aires; John Alexander (\*1843) y May S.(tuart) Watt (\*1858), viajaron en 1911 y 1913 de Londres a Buenos Aires. Aproximadamente en 1916, John A. Watt y su esposa May se retiraron a Bournemouth, Inglaterra falleciendo él allí alrededor de 1923 y ella en 1930. El ya mencionado hijo Charles A. M. Watt (\*1874, Tres Lagunas-<sup>+</sup>1969, Buenos Aires, <sup>∞</sup>1906, Rosario, Hattie (=Harriet?) Burdell Benitz \*1882, La California-<sup>+</sup>1968, San Rafael, Mendoza, sobrina de Juan Benitz<sup>G61</sup>) se quedó en la Argentina, fue campeón de polo torneo abierto 1910 con el equipo Las Rosas, fue mayordomo de la estancia San Andrés, el nombre le vendría de Saint Andrews, Escocia, la ciudad natal de los Watt<sup>arr</sup>, mayordomo de la estancia Santa Lucía, Venado Tuerto, administrador y dueño socio de la estancia San Andrés, Las Bandurrias volviendo a cerca del pago de sus padres cuando entre 1916 y 1921 arrendó la estancia Las Bebidas<sup>G131</sup>; de hecho, el Anuario Kraft 1919 lista a Carlos Watt, ganadero, Ordoñez. Debe ser el mismo que el Carlos Watt(s) y el A. M. Wall (=Watt) que Laffaye, Polo, p. ?? menciona como criador de petisos de polo en la estancia San Andrés. En el English Directory 1923, p. 100, C. A. Watt figura como residiendo en una estancia Los Primos, Carlos Pellegrini, Santa Fe. Resta mencionar que Mulhall, Handbook 1885, p. 705 lista a un William Watt residiendo en Bell Ville y que en 1889 Stormont Watt, vendió ante el escribano I. Marchand, registro 9, folios 1300 y 1305, unos terrenos urbanos en Bell Ville a través de su hermano Juan A. Watt, Las Rosas, departamento San Gerónimo, Santa Fe, este actuando como su apoderado general y Juan Birmingham<sup>BI,CBellV</sup> actuando como apoderado especial, local. Udaondo, Estaciones, p. 381 lista una estación Watt ubicada en el sur cordobés, pero se tratará de otro Watt, quién sabe si un pariente del, o mismo el famoso James Watt (\*1736-<sup>+</sup>1819), inventor de la máquina a vapor; en una nota 2019 al autor, Sylvester Damus, Ottawa opinó lo último.

Paréntesis: Ante el juez de comercio de primera instancia, Simeón S. Aliaga, Rosario –fue previamente escribano en Córdoba: registro 2, 1870-1871– en 1876 se presentó Antonio Lardies con un poder especial conferido por William Templeton y cía., para que cobrara a John A. Watt un pagaré por 4.474 pesos bolivianos extendido en 1875 con un plazo de tres meses y expedido por John A. Watt y James Watt a favor del apoderante. Nótese que en 1876 John A. Watt ya le había cedido –por deudas?– a William Templeton su parte de la suerte G26<sup>arr</sup>. Lardies solicitó al juez que citara a John A. Watt, domiciliado en Cañada de Gómez, Santa Fe pero el juez de paz de allí, Pilar Peralta notificó que en Cañada no vivía nadie de ese nombre. Lardies indicó una nueva dirección, el distrito Carrizales Afuera (hoy-día Las Rosas, Santa Fe). Poco tiempo después John A. Watt compareció ante el juez Aliaga, Rosario y reconoció la deuda pero no la pagó. Lardies solicitó al juez que se les embargara los bienes a Watt. El comisario local Juan Scharff<sup>Anini</sup> se presentó en el domicilio de Watt en Las Rosas pero no embargó nada porque Watt declaró que la hacienda y la caballada existente era propiedad de su suegra Elisabeth (Mary) Macgregor y que los muebles eran propiedad de su esposa (May Macgregor) que estaba(n?) de viaje en Europa. Lardies pidió al juez (reemplazante?) Nicasio

Marín de que insistiera y en una segunda visita, el comisario Scharff<sup>Anini</sup> embargó 1000 vacunos, 26 equinos y varios muebles que quedaron al cuidado de Stuart C. Munso (=Munro), propietario de la estancia Tres Lagunas, en la que Watt residía. En 1877 a insistencia de Lardies, el juez Aliaga ordenó que se llevara adelante el remate judicial de los bienes embargados. Pero inmediatamente se presentó Eduardo Haynes representando a (Elisabeta) María Macalpin(e?) de Macgregor reafirmando que la hacienda embargada era de ella. A continuación John A. Watt pidió copias de las actas porque William Templeton le había entablado un juicio en Inglaterra acerca del mismo pagaré. Nada más pasó hasta 1881 cuando el juez cerró el juicio por inactividad del causante Juan A. Watt, de domicilio desconocido, que quedó debiendo 8 pesos fuertes por estampillas fiscales. Sigue una nota que en 1883 se hizo una copia del expediente sin especificarse para que o quién. Será que Watt y Templeton habían arreglado entre sí y que Templeton por lo tal lo habría ‘jodido’ a Antonio Lardies, a menos de que estos dos hallan arreglado el asunto en privado.

Retornando a James (=Santiago) Watt, el hermano de John A. Watt, el Índice Juzgado Comercial, Archivo Histórico, Córdoba, lista dos juicios, uno Martín Nuñez(?) contra Santiago Watt, 1876, legajo 50, expediente 16 y otro (Juan?) Biale Mâsse<sup>F22</sup> contra Santiago Watt, por una ‘cantidad de pesos’, 1881, legajo 85, expediente 1, existentes en el Archivo Histórico Córdoba. El voluminoso legajo 85, juzgado 1<sup>a</sup> Nominación Comercial datado 1881 y titulado ‘Biale-Mâsse contra Santiago Watt, cobro de pesos’, en el que se establece que en 1876 el último –muy probablemente junto con el cuñado L.(=Santiago?) A. MacGregor de su hermano Juan A. Watt– se había fugado, aparentemente a Europa (o Brasil?); nótese que un J.(ames) A. McG. figura casándose en Escocia en 1881<sup>arr</sup>, debiéndole una apreciable cantidad de dinero a Ambrosio Olmos. Con este último Santiago Watt había previamente tenido un acuerdo informal por la cual Watt lo suplía a Olmos con hacienda flaca que este engordaba (=invernaba) en una de sus tantas estancias, La Javiera<sup>N47</sup>. Olmos lo había rápidamente hecho declarar a Watt en quiebra en 1877 por el juez de Río Cuarto y había recobrado alguna parte de las deudas. Sin embargo el pleito continuó hasta 1881 en Córdoba porque lo que Santiago Watt debía a otro acreedor, Pedro Pino, un almacenero(?), Río Cuarto, no se lo había tomado en cuenta en el juicio de quiebra y Pino pretendía cobrarle a Ambrosio Olmos, este representado por (el abogado Juan ?) Biale Mâsset. Acerca de una pronunciada caída del precio de vacunos que tuvo lugar hacia 1876, ver Watteville<sup>G131</sup>. Pareciera que la venta por Santiago Watt de su cuarto de la suerte G26 a su hermano Juan A. W.<sup>arr</sup> fue un preparativo para su fuga. A continuación el rastro de James (=Santiago) Watt se pierde; en el censo argentino 1895 ya no figuran ni James o Stormont Watt ni tampoco James McGregor<sup>arr</sup>. Una tradición familiar sin embargo mantiene que tanto James como Stormont Watt están enterrados en Rosario: comunicación 2010 de Miguel Mohr-Bell, San Rafael; esto falta confirmar: hasta 1907 no lo fueron: [www.argbrits.howat](http://www.argbrits.howat); James Watt mas probablemente lo esté en Pernambuco, Brasil. Incidentalmente, a este Santiago Watt no debe confundírsele con otro Santiago Watts (\*1854, Ely, Inglaterra, °1885, Rosario, Alberta Moreno, \*1864, Tucumán) quien en 1888 compró un terreno en Deán Funes, Ischilín, Córdoba: registro 1, folio 1464.

Vale mencionar aquí que ‘nuestro’ Santiago Watt<sup>G26</sup> –hermano de Juan A. Watt, Tres Lagunas, Las Rosas– hacia 1875 fue por un rato dueño de un caballo de carrera hijo del padrillo Whirlwind (website reynard biography, p. 60) –este hijo a su vez de Wild Dayrell (\*1852-+1870) y Honeysuckle, nacido en Inglaterra e importado a Argentina en 1868<sup>H29</sup> y probablemente la yegua Bridesmaid<sup>Anini</sup>, ella una yegua mestiza, hija de Elcho (=Eye the Boys, \*1847, importado hacia 1853 por Wilfred Latham, Los Alamos, Quilmes, este último padre (o tío?) de la esposa de W. Kemmis) al que inicialmente se lo llamó Bonnie Dundee<sup>II</sup> pero al que se rebautizó Sargento<sup>G65</sup> cuando hacia 1876 se lo inscribió como padrillo en el Studbook llevado por Santiago Lawrie (+1884, o 1886?), Los Sajones, ya que justamente Lawrie había sido dueño de un padrillo Bonnie Dundee<sup>I</sup> (\*1848) importado de Inglaterra en 1853<sup>Anini,H29</sup> por Federico Plowes, Las Blanqueadas, Nuñez, Buenos Aires. Del Studbook Argentino se hizo cargo en 1882 el recientemente fundado Jockey Club Argentino. Habrá sido a más tardar cuando Guillermo Kemmis vendió Bonnie Dundee<sup>II</sup> por 40.000 pesos moneda corriente a un

aficionado porteño T. Biaus (?). A continuación Sargento (=Bonnie Dundee<sup>II</sup>) aparece corriendo en los hipódromos de Lanús y Palermo pero aparentemente no más así en 1878: sería que pasó a actuar en los hipódromos (o haras?) de Brasil<sup>G65</sup> ?; mas arriba ya anotamos que James (=Santiago) Watt

falleció en 1884 en Pernambuco, Brasil. Mas acerca las carreras en Cañada de Gómez y Rosario y los caballos de carrera que allí actuaron, ver [www. biography](http://www.biography.com) Henry Leonard Reynard<sup>H31</sup>. El padre del último en Inglaterra había sido propietario de caballos de carrera y su hijo los había cuidado, montado y corrido: en su estancia Las Lomas, Las Rosas parece que también tuvo ‘pingos de carrera’. El sitio <http://www.bloodlines.net/thoroughbred> bloodlines tiene una entrada titulada Argentine Taproot Mares (yeguas madre de una probada familia de caballos de carrera), 1, Bonnie Dundee Mare. El primer padrillo puro de carrera importado de Inglaterra fue Bonnie Dundee (hijo 1847 de Lanercost), 2do en una carrera en Goodwood, Inglaterra. Fue importado por Federico Plowes, Las Blanqueadas, Núñez, Capital Federal. Tuvo una hija con una yegua criolla, Bonnie Dundee Mare que su vez tuvo varios/as hijos/as con Elcho (=Eye in the Boys, hijo 1847 de Harkway), repetido ganador de carreras en Goodwood; este fue importado por Wilfredo Latham, haras Los Alamos, Quilmes. En 1881 todavía se menciona al ‘renombrado Whirlwind, padrillo del sr. Kemmis, padre de sus famosos parejeros’: Standard 8.4.1881 bajo remates.

Noticias acerca del padrillo Bonnie Dundee<sup>II</sup> (=Sargento) en el diario The Standard, Buenos Aires, durante 1877. El premio Buenos Aires se corrió en Palermo; h.b. =half blood (=media sangre).

Volviendo a la estancia La Maya, en 1876 Templeton y compañía, como recién descrito, y también el Banco de Londres demandaron judicialmente cobros a Juan A. Walt (=Watt) en Rosario: González, Archivo Indice, p. 172 y 250. Eso último debe haber sido la razón porque en 1876, una semana después de la arriba mencionada transacción entre los hermanos Watt, Juan A. Watt, otra vez con la conformidad de James Stuart Trotter representado por el mismo McCrie, le vendió en Rosario –contra las deudas que con él tenía?– a Guillermo (=William) Templeton su mitad de la suerte G26. Cuando se hizo la escritura de la venta 1876 a Templeton de la suerte G26, J. S. Trotter ya vivía en Londres, Belgravia<sup>arr</sup>, cerquita del Buckingham Palace, el palacio real. W. Templeton aparece anteriormente en el registro de la iglesia anglicana Saint Bartholomew, Rosario en 1870 actuando como testigo junto con Paul (=Pablo) Krell<sup>Cini</sup>, en la boda de John Story Wright<sup>F22,G131</sup>.

En 1872 Watteville, Lettres p. II104, menciona a W. G. Templeton, calle Aduana, Rosario. Como describe James McCrie en una carta a Thomás Purdie (tío)<sup>F22</sup> en 1874, este Templeton –a quien diarios en Glasgow, Escocia aparentemente habían dado por muerto– estaba en realidad ‘making much money’ (=haciendo mucha plata) en Rosario. En 1873 y 1875 G. Templeton (\*1839; Escocia), figurando como comerciante, junto con su esposa Georgina Halpen (\*1849, Inglaterra) bautizan en la iglesia San Bartolomeo a sendos hijos; en 1874 les falleció en Rosario Frederic William T., 1 año, de fiebre; en 1883 bautizaron a una hija en la iglesia Saint Andrew, Buenos Aires. En 1877 William Templeton y James S. Trotter representados por James MacCrie<sup>arr,F23</sup> pusieron en remate a la suerte G26 como una estancia La Maya-Monte de la Leña, ~3 leguas, 897 cuadradas, provista con casas del patron –se describe la casa de La Maya– y del mayordomo –se describe la casa de Monte de la Leña–: anuncios de Adolfo Bullrich y cia., Buenos Aires en el diario The Standard 15.05. 1877; aunque ofrecida sin reserva la suerte G26 no se debe haber vendido. En 1880 una sociedad Llobet hermanos –Andrés A. y Pedro J.(osé) Llobet (=Llovet), la sociedad se formalizó recién en 1882– le compró en Rosario a Guillermo Templeton la mitad este de la suerte G26 que contenía tanto el casco de Monte de la Leña como el de La Maia (=Maya). En 1882 Saturnino D. Funes<sup>B6</sup> (\*1833, Nono-<sup>+</sup>1910, Córdoba, político cordobés, ver wikipedia) le compró a Trotter, representado por su apoderado James McArie (=James Murray McCrie<sup>F23</sup>) la mitad oeste de la estancia Monte de la Leña que todavía

le quedaba: registro 3, 1882, folio 16. Los Funes, incidentalmente eran una extendida e influyente familia cordobesa<sup>B6,J42,K82</sup>; S. D. Funes actuó como testigo y muy probablemente también caligrafizó en 1865 la escritura Goodricke / Seymour, Monte Molina<sup>H29</sup>; más tarde aparece en una escritura actuando como juez; también fue ministro del gobernador Enrique Rodríguez (1874-1877; Herrero, Índice Biográfico). Apenas dos semanas más tarde Saturnino D. Funes, apoderado por J. M. McCrie<sup>arr</sup>, le traspasó la mitad oeste de la suerte G26 que fuera de J. S. Trotter a Andrés A. Llobet, registro 3, 1882, folio 24, para él y su hermano, reconstituyéndose así las 3 leguas cuadradas 900 cuadradas (≈9.603 hectáreas) originales de la suerte G26. El mapa Revol-Galíndez 1883 lista a Andrés Llobet y hermano como propietarios de la suerte G26 ya reducida por la suerte G19<sup>abj</sup>. Dentro de la primera el mapa marca la ubicación de un puesto de Llobet, El Carmen, un puesto abandonado, San Pedro y La Elena yendo de noreste a suroeste. Se trata de Andrés (Martín) A.(velino) Llobet (\*1831-<sup>+</sup>1906, San Nicolás, <sup>∞</sup>1857, San Nicolás, Manuela López Cuello, \*1835-<sup>+</sup>1912), comerciante ferretero en San Nicolás que como tal figura en el censo 1895: era hijo de Francisco Llobet \*1794, Barcelona, <sup>→</sup>1802 Montevideo, <sup>→</sup>1821 San Nicolás,<sup>∞</sup>1821, San Nicolás, Francisca Balbina de la Sota, \*1800-<sup>+</sup>1899, San Nicolás) quién fue un personaje ilustre de San Nicolás de los Arroyos, Buenos Aires: Herrero, Índice Biográfico; comunicación 2007 de Inés María Llobet de Serra, Buenos Aires, tataranieta de A. (M.) A. Llobet; A. A. Llobet era el padre de su bisabuelo Andrés F.(rancisco) Llobet (\*1861, San Nicolás-<sup>+</sup>1907, <sup>∞</sup>María Luisa Cullen Nicolorich, \*1852-<sup>+</sup>1917; era hija de José María Cullen<sup>G59,As316</sup>), médico y estanciero: es listado como tal por la Guía Kraft 1903; el Anuario Kraft 1908, lo tiene a este último como propietario de una estancia La María Luisa, Italó, Córdoba; cuando todavía estudiante en Buenos Aires, en 1883 presencié un inovativo experimento de estimulación eléctrica del cerebro humano que estaba llevando a cabo el médico Alberto Alberti (\*1856, Trento, Italia-<sup>+</sup>1913, Buenos Aires) en el hospital de San Nicolás en una paciente Severa Velo que había perdido su calota cranial debido a una osteitis sifilítica. Cuando Alberti presentó una memoria en Buenos Aires en 1884 le mereció un premio pero A. F. Llobet logró suprimir su publicación y la plagió para su tesis doctoral 'Localizaciones cerebrales' presentada en 1885; pese a este fraude logró desarrollar una carrera como neurocirujano hasta fallecer él mismo de un tumor cerebral inoperable. Alberti recién entonces logró publicar su memoria Contribución al estudio de las localizaciones cerebrales y a la patogénesis de la epilepsia, Biedma, Buenos Aires, privadamente en 1886: [www.crocco.com.ar/tema/tema.asp?tema=alberto%20alberti](http://www.crocco.com.ar/tema/tema.asp?tema=alberto%20alberti), [wikipedia andres f. llobet](http://es.wikipedia.org/wiki/Andr%C3%A9s_F._Llobet). Incidentalmente, A. F. Llobet también ganó un premio en el mismo concurso 1884 del Círculo Médico Argentino en el que compitió A. Alberti, con un trabajo acerca de un dispositivo para la insuflación del pulmón: sería que conoció al dr. Hugo Stempelmann como nuevo vecino<sup>G19</sup> en ese mismo año y plagió su tesis doctoral acerca de la insuflación pulmonar<sup>abj</sup> ?. Los hermanos Llobet dijeron residir en Rosario cuando compraron la estancia; Dalla Corte, Lealtades, p. 128 lista a los hermanos Llobet y específicamente a Andres Llobet como compradores de parcelas de la colonia Candelaria, Casilda, Santa Fe de Carlos Casado<sup>B101</sup>. Mulhall, Handbook 1885, p. 698 lista a un Federico (J.) Llobet, notario, residente en Rosario y quien fue presidente del Club Social, Rosario en 1907: Alvarez, Historia Rosario, p. 444; en las escrituras mencionadas A. A. Llobet figura como casado mientras que Pedro J. Llobet figura soltero<sup>J39,F22</sup>. Los Llobet rebautizaron a la estancia La Maya / Monte de la Leña en estancia El Carmen; muchas estancias se denominaron o denominan El Carmen –ver por ejemplo suerte E24– carmen significando en español antiguo casa con jardín pero siendo también un nombre muy común de mujer y, más raramente, uno de varón; ambos derivan del convento Monte Carmelo en la Tierra Santa del que provienen los/las monjes/monjas carmelitos/as. Al disolverse la sociedad de los hermanos Llobet en 1887, ambos ahora casados, toda la suerte G26, estancia El Carmen –sucesivas mensuras le atribuyen superficies que varían entre 9.580 y 9.648 hectáreas– ‘con sus poblaciones y edificio de madera’ le correspondió a Andrés A. Llobet, a Pedro J. Llobet correspondiéndole la suerte J39, Los Matacos; pero ver también F22. En el mismo año Andrés A. L. obtuvo sobre la estancia El Carmen una hipoteca del Banco Hipotecario Nacional de 70.000 pesos por 30 años al 9% interés anual, equivalente a una anualidad de 6.300 pesos a pagarse en cuotas por trimestre y por adelantado. Con ese dinero debe haber construido el casco que después mencionaremos. En caso de no cumplimiento el Banco se reservaba el derecho de proceder al remate público de la propiedad hipotecada. En 1883 Eduvín

(=Edwin) A. Hudson llevó a cabo una mensura judicial de El Carmen<sup>G26</sup> (registro 1, legajo 6, Archivo Histórico =mensura judicial aprobada, Unión, número 6, 1883, Archivo Catastro), cuyo plano indica dos diferentes perímetros, ambos encerrando 3 leguas, 952 cuadras y algo cuadradas, uno de los perímetros generando un sobrante al norte a lo largo del límite con las suertes F20 y F83 de Shaw, contiene un lugar San Francisco<sup>F83</sup> y el otro generando un sobrante al oeste a lo largo de un terreno denominado fiscal que ya debe ser un precursor de la suerte G19 que sigue, ya que la suerte G61 – que hasta ese momento se suponía ser inmediatamente vecina a la G26– era en ese momento era indudablemente de los Barclay<sup>abj</sup>. El plano muestra a la suerte G26 atravesada de noreste a suroeste por el camino de Saladillo a La Carlota a y además por caminos de Fraile Muerto al casco de El Carmen y de este casco a Saladillo. El casco consistía de un potrero alfalfado? y una bastante elaborada casa, incorporaba un mirador torre, que aunque en partes algo dilapidada, todavía existía en 2003, cuando la volví a visitar<sup>abj</sup>, como propiedad de una familia Massari; algo al suroeste figura una casa San Pedro –la casa que había hecho construir Trotter?– y bastante al oeste un Puesto Viejo (=de Vivanco?); casi sobre el río, no lejos de donde hoy día se ubica el puente del camino Monte Buey - Monte Maíz figura una casa La Elena<sup>abj</sup>; del monte de la Leña no quedaba ni rastro: la narrativa de L. B. Horrocks<sup>arr</sup> sugiere que ya había sido totalmente desmontado antes de 1870.

A la búsqueda del antiguo casco de la estancia Monte de la Leña en La Virginia<sup>G26</sup>, de a caballo (=La Estrellita, hija de La Brisa; o era El Rincón, caballo particular del hijo Guillermo del patrón Guillermo Nottebohm ?) y en un ‘forá’ (=Ford A) modelo (=año) 31 (=‘fortachera’) en 1961: mi esposa Ute Beissenhirtz de Delius.

En Córdoba ante el escribano Roberto von der Wall, registro 6, 21.6. 1889, folio ??, Andrés A. Llobet, residente ahora en Buenos Aires y representado por Saturnino D. Funes<sup>arr</sup> vendió las 9.634 hectáreas por 240.000 pesos –la hipoteca de 70.000 pesos incluida y quedando a cargo de los compradores– a los doctores Juan M. Thome, Gil Alberto (=Jelle Albertus) Roorda Smit y Hugo Stempelmann quienes por lo tanto pagaron unos 25 pesos por hectárea. Apenas completada la venta la familia Llobet debe haber realizado un viaje a Europa: en 1890 figuran volviendo desde Inglaterra: website findmypast. En 1891 ante el mismo escribano R. von der Wall, registro 6, folio 92, actuando como testigo Enrique Wauters<sup>abj</sup>, los tres compradores J. M. T. (casado), G. A. R. S. (casado) y H. S. (viudo), todos vecinos de la ciudad de Córdoba, dividieron la suerte en fracciones cada una de 3.216 hectáreas, correspondiéndole al primer nombrado la franja norte, al segundo la franja media y al tercero la franja sur, este último asumiendo 40.000 pesos de la citada hipoteca y también una deuda al Banco Provincial de más o menos 11.000 pesos, y los dos otros 15.000 pesos cada uno de la hipoteca. Se estipuló que Thome y Smit dejarían libre un camino directo a Saladillo y también otro a Bell Ville. El dr. Stempelmann se quedó con todas las haciendas y todos los bienes inmuebles y semi-movibles existentes en la estancia de acuerdo a un inventario que les daba un valor de 49.406 pesos y adicionalmente, si al ejecutarse la división quedasen algunos edificios, alfalfares y otras mejoras dentro de la parte del dr. Smit, con el derecho de comprárselas a este por 12,50 pesos la hectárea. A Stempelmann, sin embargo, se lo consideró deudor de Smit y Thome y que por lo tanto debió pagar en lugar de estos, los intereses de sus sendas hipotecas hasta finalizada la liquidación de la sociedad que los tres tenían. Un plano datado 1906 sobre el que se basó la compra de fracciones de la suerte G26 por los Nottebohm en ese año<sup>abj</sup> pero que es una mera copia de un mapa trazado en conexión con la división que aquí se discute, muestra que solo un escaso rincón del casco de la estancia El Carmen fue a quedar en la franja media de Roorda Smit, no habiendo evidencia de que Stempelmann se hubiera preocupado de recobrar a ese pequeño esquinero. Incidentalmente, el casco de El Carmen que asumo que lo construyeron los Llobet próximo al de la antigua estancia Monte de la Leña, incluye a un edificio algo separado hacia al suroeste que el plano denomina San Pedro y que juzgo que es la casa azotea del Monte de la Leña que ilustra el relato de Horrocks<sup>arr</sup>. Considero que se hallaba donde termina un callejón que figura en el mapa Igm 1950 y que allí se tapa al llegar al sur a una chacra de

un Braganini. Alrededor de 1940 este particular edificio ya no existía más. Notamos aquí que en el mapa Registro 1912, plano 2, la suerte G26 todavía figura como el El Carmen, 7.635 hectáreas, indivisa y sin especificar dueño alguno. El Commercial Directory 1897 lista bajo Ruidillo (=Saladillo) a los hacendados a Severo Cuello<sup>F113b,G26</sup>, a Bartolo(me) Firpo<sup>G26</sup>, y al dr. Hugo Stempelmann<sup>G26,G19</sup> pero ya no mas a Juan M. Thome.

Más adelante volvemos a las franjas media y sur de la suerte G26 pero primero tratamos la franja norte. El tercio **norte**, 3.216 hectáreas, en el reparto de 1891 como ya dicho le correspondió a Juan M. Thome. En un plano catastral de 1897 relacionado con el deslinde de la suerte G26 al sur y las suertes F20 y F83 al norte figura un dr. Tomás Thome como dueño del campo en cuestión: debe tratarse de una confusión de Juan Tome con Tomás Thomás<sup>L8</sup>. Como sea, el mapa Warner 1898, lo tiene a Juan Thome como dueño de la franja norte de la suerte G26. Este campo se ubica en la zona de Bell Ville y no en la de Villa María como escriben Paoloantonio-Minnitti, *Durchmusterung*, p. 249. Desde probablemente 1898 hasta seguramente 1916 cuando falleció él, y también la viuda Thome, Juan Benitz<sup>G61</sup> les administraba la colonia Margarita al los Thome; sin embargo la mensura 1901 acerca de la suerte F113bis tiene como vecino a Tomás Thome, administrador Carlos Barrelier<sup>G27</sup>. El Anuario Estadística 1904, p. 134 tiene a la colonia La Margarita, 3.166 hectáreas, fundada 1902 por Carlos Barrelier, propiedad del dr. Tomás Thome, administrada por Carlos Barrelier. El mapa Peralta 1905 y así también en el muy atrasado mapa Córdoba 1924, lo tiene a Juan M. Tome como dueño de toda la suerte G26: esto se deberá a la variable y confusa situación propietaria de los tercios medios y sur<sup>abj</sup>. En el plano 1906, remate estancia La Maya, la colonia Margarita figura como inmediatamente vecina al norte. Toda la franja tercio norte de la suerte G26, que de hecho le pertenecía al dr. Juan Thome de acuerdo al plano catastral 1908, se denominaba estancia La Margarita, sin duda en honor a su hija, e incluía a los actuales campos La Margarita y La Lucía, ver Ferrari, Monte Buey, p. 216. Fallecido Thome la viuda en 1909 le confirma a Benitz el poder como administrador de La Margarita a Juan Benitz<sup>G61</sup>. Durante esos años Benitz recibía en su estancia Los Algarrobos el lino, trigo y maíz cosechados en La Margarita y se ocupaba de venderlos. En Campaña Agrícola 1908, p. 2 y 1912, p. 2 dice colonia Margarita, 3.166 hectáreas, fundada en 1902 por Carlos Barrelier, propiedad del dr. Thomás (=Juan) Thome y erróneamente<sup>abj</sup> administrada por Carlos Barrelier: este último<sup>G27</sup> debe figurar como fundador por haber tramitado la colonización. Benitz, *website diaries*, 24.8.1906 retira hacienda que tenía pastoreando en La Margarita. El mapa catastral 1916 muestra un cuarto oeste, La Margarita actual, como siendo de M.(argarita) T.(home) de (Cecil) Hill, la hija de J. M. T, una mitad (=dos cuartos) intermedia es de F.(rances) A.(ngeline) Wall de Thome, la esposa de J. M. T. y un cuarto oeste que presumiblemente era del hijo Juan Pablo B. Thome. En 1910 Juan Benitz reunió a todos los colonos de La Margarita en la casa de José Migliore, situada sin duda en el centro del primer cuarto, y fijó que el arrendamiento a cobrarse sería el 18% de la próxima cosecha puesta en la más próxima estación del nuevo ferrocarril<sup>F83</sup>. José Serra<sup>F83</sup> arrendaba parte (=La Lucía) de La Margarita entre 1909 y 1912: Ferrari, Monte Buey, p 491. Estimo de que poco después de 1916, ya fallecida su madre Frances A. W. Thome y recién fallecido el administrador Juan Benitz, los esposos Thome-Hill y su hijo Juan Pablo B. Tome vendieron los tres cuartos este de La Margarita, Margarita Thome de Hill reteniendo su cuarto oeste hasta 1918. Pero antes de proseguir con este fraccionamiento conviene injertar un paréntesis.

El Observatorio Astronómico, Córdoba en 2005 y los esposos Thome en 1885; gentileza de Santiago Paoloantonio, Córdoba.

Paréntesis: Juan (=John) Macon Thome (\*1843, Palmyra, Pennsylvania-+1908, Córdoba, sus ancestros parecen haber sido de origen alemán) estudió ingeniería civil en la Lehigh University entre 1866 y 1870. Vino a la Argentina en 1870 como asistente del primer director del Observatorio Astronómico de Córdoba, Benjamín Apthorp Gould<sup>N29</sup>. El título de doctor Thome lo recibió en 1883

de la Academia Nacional de Ciencias de Córdoba<sup>abj</sup>. Cuando Gould se retiró en 1885, Thome pasó a ser director y lo siguió siendo hasta su muerte en 1908. Se hizo internacionalmente famoso por haber laboriosamente determinado la posición y catalogado la mayoría de más de medio millón de estrellas del cielo austral que figuran en la *Durchmusterung Córdoba* de la cual Thome fue el autor (John E. Hodge, *J. Inter-amer. Stud. World Affairs* 13: 215-229, 1971; Minitti y Paolantonio, Córdoba, *Durchmusterung*; Alice Houston Luiggi, Valientes, p. ??). Vale como descubridor del cometa 1887 B1, algo especial porque solo se le vio su gran cola que a más apareció muy repentinamente un cometa ‘sun-grazer’ (=sol-razante). En 1885 Thome se casó con Frances (=Francisca) Angeline Wall (\*1853, Sandstone, Jackson, Michigan, Estados Unidos-<sup>+</sup>1916, Buenos Aires), maestra contratada por el presidente D. F. Sarmiento que vino a la Argentina en 1883 vía Liverpool, Inglaterra y que antes de casarse llegó a ser vice-directora de la Escuela Normal de Córdoba, hoy colegio Dr. Alejandro Carbó; residió en el Observatorio hasta 1909. ‘Alta, rubia y lozana, llena de vida’ fue una mujer liberal y muy independiente; Luiggi incluye una bonita fotografía suya. Tanto el casamiento de J. y F. T. como los bautismos de los hijos Marg(a)ret Lorna T. (\*1887) y John Paul Bennet T. (\*1893) fueron registrados en la iglesia anglicana de Córdoba (comunicación 2003, Jeremy Howat, York). Por un tiempo Thome fue un algo ‘espinoso’ cónsul honorario estadounidense en Córdoba; más exactamente fue vice-cónsul 1877-1903 y agente consular en 1905. Cuando J. M. Thome falleció el ministro de Educación, Buenos Aires mandó a izar la bandera a media-asta en todas las instituciones educacionales: *The Standard* 29.10. 1908. La madre y el hijo fueron censados en 1910 en Urbana, Illinois; el hijo fue censado en 1920 casado en Peoria, Illinois, Estados Unidos; en 2010 todavía vivían descendientes suyos en EE.UU., ver abajo. El libro de García Castellanos, Sarmiento, su influencia en Córdoba, 1988, contiene un retrato fotográfico de J. M. Thome, padre. También menciona la actuación temporaria de un Samuel W. Thome en el Observatorio Astronómico<sup>F22</sup>. J. M. T. fundó la logia masónica de Villa María; su segundo nombre correctamente escrito Maçon, sugiere que ya era másón por tradición familiar<sup>E24,N29</sup>. Pasó a ser miembro de la Academia Nacional de Ciencias, Córdoba en 1878. Al compilador de la presente Reseña esta institución le es familiar porque su cuñado, el prof. Andrés O. M. Stoppani, Buenos Aires, investigador bioquímico de mucha fama, fue miembro de la misma. Juan Benitz quién como mencionado le administraba los campos al dr. Thome y se encontraba frecuentemente en Córdoba con él, en 1908 asistió en Córdoba al casamiento de Margarita (Lorna) Thome. Este casamiento fue con Cecil Hill (Soulsby), Tucumán (\*1882-<sup>+</sup>1927, Suiza)<sup>abj</sup> como lo establece un obituario 1916 de la madre Frances Wall de Thome comunicado 2008 por Santiago Paolantonio y Edgardo Minitti, Córdoba. Hill fue socio fundador y vice-presidente del Club Atlético Tucumán, en 1902. Los esposos Hill viajaron juntos de Inglaterra a la Argentina en 1913 y 1920, en 1913 con una niña (Cecilia) Margarita H. de 5 años; estos Hill pueden haber sido parientes de E.(rnest) C.(lifford) Hill (\*1872, Inglaterra-<sup>+</sup>1949, Inglaterra(?), <sup>o</sup>1898, Edith Francisca Dickinson, viuda de Tomás Macdonald Parry), mayordomo (de la estancia Tres Arboles, El Trebol<sup>Anini</sup>), departamento Belgrano, Santa Fe, censo 1895; en 1893 jugó para el equipo de polo North Santa Fe First: Laffaye, Polo, p. 43; figura viajando seguido de Inglaterra a la Argentina entre 1905 y 1928: website findmypast) quién junto a Juan Benitz figura como miembro de la primera comisión municipal 1915 de Woodgate (=Monte Buey): Foglia, Benitz, p. 111; el Anuario Kraft 1919 lista a E. C. Hill, ganadero, Monte Buey; en el English Directory 1923, p. 91 figura como residiendo en La Columbia<sup>F83</sup>; acerca de otros Hill<sup>L8</sup>. En 1910 cuando los esposos Hill / Thome con un hijo/a lo visitan a Benitz en Los Algarrobos e inspeccionan La Margarita, retornan a Tucumán, donde vivirían: lo hacían así en 1895 y 1903. En Tucumán hubo un ingenio azucarero El Manantial –cerró en 1949– que adquirido en 1902 a la sucesión de un Juan Videla, le perteneció a un ingeniero Guillermo (John) Hill, (\*1846, Cornwall, Inglaterra-<sup>+</sup>1919, Tucumán, <sup>o</sup>Henrietta Isabela Soulsby): website familysearch, censo 1895, Kelly’s Merchants 1903, p. ?? y Daniel J. Santamarina, Azúcar y Sociedad en el noroeste argentino, Icles, Buenos Aires, 1986, p. ??; en 1918 era miembro del Club de Residentes Extranjeros, Buenos Aires; en 1921 lo era Cecil Hill del ‘ahora’ llamado Club de Extranjeros. Un hermano Percy Hill (\*1878, Tucumán-<sup>+</sup>1960, Tucumán) fue un entusiasta jugador de fútbol, polo, cricket y tenis. El hermano de Margarita, John Paul Burnet (=Bennet) Thome (\*1893, Argentina) figura en el arriba citado obituario como viviendo en los Estados Unidos y es listado

llegando en 1919 desde la Argentina a Nueva York, siendo residente en Peoria, Illinois, Estados Unidos. John P. Thome, se graduó de bachelor en agricultura, Universidad de Illinois, Urbana en 1912: University of Illinois Directory, ed. V. V. Phelps, 1916, p. 660 dando direcciones en la Argentina (Tucumán) y en los EE.UU. (Peoria). En 2010 todavía vivía una hija suya en los EE.UU., Denise Diane Thome (ver Paolantonio, 2018, Juan (/John) M. Thome).

Según Núñez, Monte Buey, p. 37, hubo desde alrededor de 1910 hasta 1954 una **estancia El Tesoro** al sur de La Eclipse que era de Leonard(o) M. Martin (<sup>∞</sup>Rosita (=Rosa María?) Spezzano, <sup>+</sup>>1987), un señor de origen irlandés quien creo que residía principalmente en Bell Ville, aunque en Ferrari, Monte Buey, p. 408 lo menciona como amigo del dr. Manuel A. Araya, Monte Buey; no debe confundírsele con el que fuera dueño de la agencia YPF (=Yacimientos Petrolíferos Fiscales) en Monte Buey, Leonardo Martino<sup>E104</sup>; acerca de un Robert Martin, ver C69. Los Anuarios Kraft 1919, 1924 y 1929 listan a Timoteo F. Martin, ganadero, Woodgate / Monte Buey y los Anuarios Kraft 1935, 1941, 1945, 1952 y 1958 tienen a la sucesión de Timoteo Martin, ganadera, El Tesoro, Monte Buey. Se trata de Timoteo Francisco Martin \*1862, Arrecifes-<sup>+</sup>1928, Pergamino, <sup>∞</sup>1891 Ana Maria Browne, \*1872, Arrecifes-<sup>+</sup>1948, hermanos Martin<sup>N38</sup>: website genealogía martin; el censo 1895 lo registra a T. F. M una vez soltero, Arrecifes, Buenos Aires y otra vez casado, Constitución, Santa Fe. El mapa Mop 1937 Saladillo, marca a la parte sur de la suerte E113, es decir la que le quedaba a <sup>1317</sup>Inri y <sup>1311</sup>Pedro<sup>II</sup> Araya en la mensura 1904, como colonia Dora, 2.064 hectáreas, de Ana María Browne de Martin y otros; uno de los otros será el Eduardo Jauregualzo<sup>F83,H54</sup>, La Dora, Monte Buey listado por el Anuario Kraft 1935; el mapa Igm 1940 marca por aquí un campo La Dora, aunque la original colonia Dora<sup>F83</sup> no se extendía a la suerte E113. Un plano 1939 referente al campo El Centenario<sup>F83</sup> menciona como vecino al noreste al campo El Tesoro de la sucesión de Timoteo F. Martin; en un mapa Marcos Juárez, L593, Cartografía Catastro, 1945, El Tesoro figura como de A. María Browne de Martin. El mapa Marcos Juárez 1945 marca una fracción mayor del campo en cuestión como ocupado por Leonardo Martin. Después El Tesoro pasó a ser de Antonio Serra (\*1901, Leones) y a continuación de su hijo Hugo José Serra (\*1929, Monte Buey) –así figura en el mapa Publicil 1970– quien a su vez fue director técnico del semillero Santo Domingo<sup>F20</sup>: Ferrari, p. 449.

Volviendo a la liquidación del tercio norte de la suerte G26, la mayor tres-cuartos fracción este (i+ii+iii) del mismo que heredara la madre y el hijo Thome. La sucesión de la madre Thome hacia 1918 la parece haber vendido a Jauregualzo<sup>abj</sup> hermanos. Al cuarto este **i**), aldeaño al arroyo Saladillo, una mensura 1928 acerca de la vecina suerte F113bis la rotula colonia Margarita de Juan Ballario y la dice comprada a los Jauregialzo en 1922; el plano catastral La Maya 1921 sin embargo ya lo tiene allí a J.(uan) Ballario. En un plano catastral 1937, el mismo cuarto figura como de Lorenzo y Juan Ballario, 830 hectáreas, El Carmen (!). El mapa Mop 1937, plano Saladillo, no indica propietarios pero rotula la franja norte de la suerte G26 como El Carmen en el este y La Margarita en el oeste. El mapa provisional IGM 1940 1:500.000, hoja 46, Villa María lo sigue en cuanto que rotula un amplio cuarto noreste de la suerte 26 como El Carmen, rotulando un escaso cuarto sureste como La Virginia (no rotula ni a La Maya ni a La Margarita; tampoco tiene correcta la partición en tercios, en su lugar marcando meras e incorrectas mitades nortes y sur! El mapa catastral Marcos Juárez 1945 lo marca a Juan Ballario como dueño. Un Juan Balarío (=Ballario) todavía aparece como poseyendo parte de la fracción este en el mapa De Santi 1966; el mismo mapa también tiene a Ballarios dueños de otros campos de la región<sup>D96,E96,E13</sup>. Los Ballario todavía son una familia de agropecuarios activos en Marcos Juárez, mismo aunque hoy-día (2012) su más prominente miembro es Julia Ballario (\*1992), una exitosa corredora de autos. El mapa Publicil 1970 sin embargo lista a un G. Cerana como propietario de esta fracción i, 468 hectáreas.

Julia Ballario, corredora de autos, 2012

El cuarto medio-este **ii**) en el plano La Maya 1921 aparece como propiedad de Simón de la Rosa (=Dellarosa). En la arribada citada mensura 1928 figuran por aquí propietarios de apellido De la Rosa-Ballario<sup>E100</sup>. En Anónimo, Ballesteros, p. 121 se menciona a una familia Jessá arrendando 120 hectáreas a <sup>14</sup>José María Jaureguiualzo, Monte Buey en 1930; el Anuario Kraft 1935 bajo Monte Buey lista a Juan Cruz Jaureguiualzo<sup>H57</sup>, La Margarita, establecimiento ganadero. En un plano catastral 1937 el cuarto es de José María Jaureguiualzo<sup>F83</sup> (\*1874, Idiazábal, un hijo de J. C. J. -M. ?), 674 hectáreas. En el mapa Marcos Juárez 1945 una mayor parte aparece del cuarto aparece ocupado por Colonelli hermanos. Personas apellidadas De la (=Della) Rosa y todavía figuran como propietarios de un campo vecino y otros campos más de la región en el mapa catastral De Santi 1966. La familia Dellarosa todavía (2010) es agrariamente –tiene un tambo– y políticamente activa en Marcos Juárez; un Henry Bautista Dellarossa (\*1934-+2009) fue allí seis veces intendente.

Según una comunicación 2012 de Jorge Romagnoli, Monte Buey, basada sobre una investigación 2004 de Carlos Alberto Foglia, Monte Buey, a por lo menos el cuarto medio-oeste **iii**) la familia Thome en 1916 lo vendió a <sup>111</sup>Juan Cruz Jaureguiualzo-Mújica (\*1850, Idiazábal, España, ∞Lucía Altuna Guerra), sobrino de <sup>12</sup>Demetrio Jaureguiualzo-Albisu<sup>F66bis,H54</sup>, el fundador del pueblo Idiazábal<sup>F66bis</sup>. En el plano La Maya 1921 este cuarto efectivamente figura como de J.(uan) Cruz Jaureguiualzo; los Jaureguiualzo fueron almaceneros en los pueblos Corral de Bustos, Camilo Aldao, General Baldissera e Idiazábal, Córdoba. En 1930 J. C. J. M. vendió 1.005 hectáreas a una Sociedad Aramburu hermanos =hermanos Juan Bautista y Calixto Aramburu, el último registrado como futbolista en 1909 en Chañar Ladeado, Santa Fe. Podría tratarse de parientes de los Aramburu quienes que fueron potentes cerealistas en Canals<sup>M17,N27</sup>. En un plano catastral 1937 el cuarto figura como de Aramburu hermanos, La Margarita (=La Lucía). En un plano 1943 el campo figura dividido en ocho lotes de ~124 hectáreas cada uno. El Anuario Kraft 1929 bajo Monte Buey lista a Aramburu hnos. como ganaderos; los Anuarios Kraft 1935 y 1941 los tienen a los hermanos Aramburu como propietarios de La Lucía y La Maya Vieja<sup>G19</sup>. En 1944 la sociedad Aramburu hermanos vendió al lote 2, 124 hectáreas con casco La Lucía a Miguel Foco, a quien creo recordar como en esa época criador de impresionantes caballos de tiro pesado de pelaje moro; un Esteban Foco, pariente suyo?, era carrero: Canavesio-Miguel, 100 años, p. 60. En el mapa catastral Marcos Juárez 1945 ya tiene a unos lotes de J. Romagnoli. El mapa Igm 1950 sitúa el casco de la estancia La Lucía (=La Lucila) que en los años '30 y '40 fue de hermanos Aramburu: Foglia, Monte Buey Sur, p. ??; Nuñez, Monte Buey, p. 37, en lo que sería el cuarto-oeste de La Margarita de los Thome. M. Foco en 1954 vendió a Joaquín Romagnoli, quien a su vez en 1963 vendió a Atilio Victor Romagnoli heredando al lote su hijo, el ingeniero Jorge Romagnoli. En los mapas De Santi 1966 y Publicil 1970 los dos cuartos medios **ii** e **iii** del tercio norte de la suerte G26 figuran fraccionada entre unos 8 diferentes propietarios incluyendo a unos Romagnoli. Canavesio y Miguel, 100 años, p. 51 y Ferrari, Monte Buey p. 491 recuentan la carrera del inmigrante José Serra (\*Bolgna, Italia) quien hacia 1896, después de erronemente recalar en el Brasil, finalmente lo hizo en La Boca, Buenos Aires. Fue a trabajar como hachero en el Chaco. En 1900 trajo de Italia a su madre, su mujer y dos hijos. A continuación trabajó para el F.C.C.A. en Leones donde nacieron entre 1901 y 1907 tres hijos. En 1910 se trasladó a Woodgate donde nació otro hijo mas en 1911. Estaba entonces afincado como arrendatario en La Lucía<sup>G26</sup>, trasladándose en 1926 a El Centenario y hacia 1935 adquiriendo 100 hectáreas propias en El Victoriano, antes de retirarse al pueblo Monte Buey en 1938 y fallecer allí en 1948. Era costumbre de los latifundistas de recambiar sus colonos arrendatarios a intervalos para evitar de que adquirieran derechos de posesión por simple permanencia.

Don Teodoro Augusto Nottebohm (\*1866, Amberes-+1930, Buenos Aires), quién administraba los campos de los Nottebohm, es decir de la La Bélgica Sociedad Anónima, compró el cuarto oeste que todavía hoy se conoce como La Margarita, como propiedad privada suya. Así aparece en el plano La Maya 1921. Cuando falleció en en 1930 dejó el campo a La Bélgica, S. A. Pastoril y Agrícola, compañía que estaba constituida por sus familiares. Sin embargo la escritura por la cual en 1941 La Bélgica S. A. vendió a Nottebohm S.A. todas sus propiedades<sup>abj</sup> dice, simplificando, que fue La

Bélgica S.A. la que compró en 1919 a Margarita Loana (=Lorna) Thome de Hill las 600 hectáreas de La Margarita. Teodoro Nottebohm le debe haber seguido arrendado su fracción de La Margarita –es la única fracción que retuvo el nombre hasta el día de hoy (2010)<sup>abj</sup>– a José Migliore. La fracción oeste, La Margarita estuvo arrendada de por lo menos 1910 en adelante a José Migliore (\*1861, Italia-<sup>+</sup><1941). Ferrari, Monte Buey, p. 279 menciona a José Migliore instalando un temprano aerocargador eléctrico en 1925 en La Margarita; estos dispositivos fueron comunes en la campaña hasta alrededor de 1960 –antes de la instalación de una extensa red eléctrica de alta tensión– permitiendo el lujo de una radio y una lamparita eléctrica. En el mapa Mop 1937 el cuarto oeste figura como de La Bélgica S.(ociedad) A.(nónima), La Margarita, 600 hectáreas y de la sucesora Nottebohm S. A.<sup>a</sup> en los mapas De Santi 1966 y Publicil 1970. En 1939 J. Migliore, se había retirado enfermo hacia 1935, todavía era listado como contribuyendo para la refacción de la iglesia de Monte Buey pero en 1941 ya lo hizo su viuda Ana A. de Migliore: valía como adinerada porque había ganado una buena suma en una lotería de año nuevo!. Mis padres mantenían alguna amistad con los Migliore que había comenzado en los años '20: recuerdo haber visitado a la viuda con mi madre en 1940; repitiendo: según un rumor envejeció 'platuda' porque había ganado mucho en la 'lotería de año nuevo'! Es probable que llegado desde Italia José Migliore se haya radicado primero cerca de Gödeken, Santa Fe ya que una persona del mismo nombre figura como presidente de la comisión de fomento de ese pueblo alrededor de 1900, Vaccarini, Gödeken 100 Años, p. 54, él habiendo vendido en 1902 una fracción de la vecina colonia Palencia, en la que se formó parte del pueblo Berabevú: wikipedia berabevu. Según Morgués, Guía 1904, varios Migliore residían en Goedeken. Recuerdo que Carlos Barccioco, fallecido joven, farmacéutico en Monte Buey norte alrededor de 1950, estaba casado con una hija Migliore, ver Ferrari, Monte Buey, p. 130 y 290. Un Migliore todavía figura como propietario de campos cercanos a Justiniano Posse en el mapa catastral Di Santi 1966. Hoy día (2009) una mitad norte de La Margarita es propiedad de Andrés C. Nottebohm, hijo e hijos<sup>A315</sup>, y la mitad sur de Arturo Nottebohm y compartes<sup>abj</sup>.

Estancia La Maya, chata cargada con rejas de arados, atendida por cuatro peones y tirada por dos mulas, y la casa de los peones –en 1906 había sido asiento de la administración de la colonia La Maya incorporando un almacén– aquí después de un temporal de invierno. Fotos Pablo Delius, ~1924.

En lo pertinente al tercio **medio**, 3.216 hectáreas, de la suerte G26 comenzamos con un paréntesis. Según Herrero, Índice Biográfico y un website vandugteren, Jelle Albertus Roorda Smit (\*1850, Burum, Holanda, <sup>∞</sup>1883, Utrecht, Arnolda María van Dugteren, \*1857, Utrecht-<sup>+</sup>1930, Buenos Aires) estudió ciencias naturales en las universidades de Groningen y Utrecht, Holanda. En la última obtuvo los títulos de dr. sci. en 1873 y de dr. phil (química) en 1875. Emigró a la República Transvaal, Sudáfrica donde dirigió un colegio e instaló un museo en Pretoria y fue nombrado intendente de minería por el presidente Tomás F. Burgers (1871-1877). En 1878 regresó a Holanda y escribió sobre la fundación de la colonia boer<sup>Anini,D105,E86</sup> publicando un libro sobre el tema en 1882, una traducción alemana siendo publicada en 1884. Comenzó a estudiar medicina en Utrecht y en 1881 recibió allí el grado de dr. med. A continuación se trasladó a Córdoba donde fue nombrado profesor de la Universidad; la facultad de medicina había sido fundada en 1877 durante la presidencia de Nicolás Avellaneda y comenzó a funcionar en 1878. A Boorda Smit se le reconoció su título de médico sin exigirle una reválida. Dictó sucesivamente cátedras de varias especialidades. Por un tiempo fue un médico otorrinolaringólogo muy buscado; en la estancia que adquirió sin embargo parece haber alojado sanatorialmente a tísicos<sup>abj</sup>. Publicó en varias revistas médicas. En 1889 a través de cartas en publicadas en diarios locales holandeses sostuvo una controversia con unos emigrantes acerca de los prospectos que brindaba la Argentina y la voluntad de los colonos holandeses a adaptarse, pero también acerca de la calidad de los servicios médicos que el mismo Roorda Smit prestaba: website twierstr roorda. Hacia 1894 parece haber concursado en Córdoba, registro 1, folio 1838. En 1895 todavía figura censado médico en Córdoba ciudad. En 1905 residía en (la calle?)

Córdoba, Domselaar, FC.S. Buenos Aires, en 1907 él y su mujer bautizaron en Buenos Aires (ciudad?) una hija (adoptada?: edad de Arnolda R. S.!) María Juana Controne Roorda Smit, en 1908 anunciaba en el diario The Standard como dr. J. A. Boorda Smit, enfermedades de los ojos, oídos y nariz, 10 a 12 horas, Sucre 2554, Belgrano y 15 a 18 horas, Tucumán 790, Centro; U.(nión) Telef.(ónica) Belgrano 518. En 1919 fue cofundador de la cámara de comercio Argentino-Holandesa, Buenos Aires. El Boletín de la Academia de Ciencias, Córdoba contiene por lo demás en su número 4 (1882), p. 188 un trabajo por Gil A.(lberto) Roorda Smit, Bronquitis ocasionada por *Strongylus filaria*, de hecho estudiada en vacunos en su país nativo. En 1887 publicó en holandés un libro 'De cholera in Córdoba'. Era colega de facultad del dr. Hugo Stempelmann. Con J. M. Thome los debe haber unido una amistad familiar: junto a su esposa, y Oscar August Philipp Aeliatus (=Achatz) Doering (\*1844-+1917), un físico alemán traído por Sarmiento, ver Castellanos, Sarmiento, p. 27; actuó como padrino en el bautismo de John Paul Bennet T. que tuvo lugar en Córdoba en 1893<sup>arr</sup>.

Las notas de un rondo para el pianoforte editadas por Hugo Stempelmann, un cuadro romántico pintado por el mismo, el membrete de una carta ~1907 firmada por Hugo Stempelmann y un escarabajo *Hyperantha stempelmanni*, Berg coleccionado por Hugo Stempelmann.

Al tercio medio, 3.216 hectáreas, apenas realizado el previamente relatado reparto de la suerte G26, el dr. Roorda Smit, casado, vecino de la ciudad Córdoba, lo vendió en 1891 ante el escribano Roberto von der Wall, registro 6, 9.4. 1891, folio ??, junto con otros campos y terrenos en los departamentos Río Cuarto y Tercero Abajo comprendiendo unas adicionales 2.032 hectáreas a Henrique (=Hendrik =Henricus? =Enrique) Wauters, casado, vecino de la ciudad Córdoba<sup>F20</sup> por 45.000 pesos y el hacerse cargo de la hipoteca por 15.000 pesos debida al Banco Hipotecario Nacional. De la suma se descontaba una deuda de 41.200 pesos que Smit tenía con Wauters que se me ocurre podría ser por la construcción de la casa sanatorio en el mismo campo<sup>abj</sup>. Wauters por lo tal pagó unos 11 pesos la hectárea. La deuda hipotecaria era la parte de la hipoteca originalmente sacada por Andrés A. Llobet que le había correspondido a Roorda Smit durante el arriba mencionado reparto Thome / Roorda / Stempelmann. Notamos que el mapa Warner 1898 atrasadamente todavía lo tiene a Roorda Smit como dueño del tercio medio de la suerte G 26. Herrero, Índice Biográfico tiene a un Enrique Wauters (\*1833, Bélgica, ∞1868, Adela Bletscher (=Blecher =Blachèr?), \*1851, Buenos Aires), arquitecto / ingeniero de nota; en 1869 residían en Buenos Aires, él como barraquero, en 1895 vivían en la pedanía Punta del Agua, Tercero Arriba –sería el campo allí ubicado que comprara a Roorda Smit<sup>arr?</sup> – donde su hijo Enrique (\*1876, Chile, también hubo una hermana Fan(n)y W., nacida allí en 1878) figura como estanciero con un buen número de jornaleros (=peones). Punta del Agua es una pequeña pero antigua localidad (ex-posta) sobre el arroyo Tegua, cercana al pueblo Las Perdices, departamento Tercero Arriba<sup>arr</sup> contenida dentro una merced (y posta) concedida a Pedro Ferreyra de Aguiar en 1689<sup>F100</sup>: Biolé, Historia, p. 11 y 210; fue una posta sobre un alternativo camino de Ballesteros a Río Cuarto<sup>Fkk,G26</sup>. El hermano mayor de Enrique y Fanny, Carlos Wauters, (\*1869, Buenos Aires-+1957) fue un ingeniero civil, profesor del Colegio Nacional Buenos Aires en 1903; en 1906 diseñó un dique sobre el río Atuel para Alfonso Capdeville<sup>D101</sup>, en 1909 ideó un sistema de irrigación en Patagones, Chubut; mucho más tarde (1947) el dique fue realizado ampliado como dique Nihuil. Adela B. de Wauters es listada como condoliente en el obituario 1916 de Frances Wall de Thome. Un Jorge Wauters también figura como agrimensor activo en la región de la Reseña hacia 1940: un plano 1945 de Inrville, Schiavoni, p. 120, fue trazado por un Jorge E.(nrique?) Wauters, ingeniero civil; el mismo también intervino en el mismo año en la construcción del templo de General Roca: Burzi, General Roca, p. 73.

Paréntesis adelantado: (Wilhelm Otto) **Hugo Stempelmann** (\*1839, Eilenburg, Sajonia, Alemania-+1914, Berlín Friedenau, (padres Wilhelm Stempelmann, 1815-+1866, ∞<sup>I</sup> Amalie Mahlo \*1805-+1871), ∞<sup>I</sup>Elena? Malo?, +~1889; ∞<sup>II</sup>1891, Alemania, Helene (Clara Juliane =Elena Clara Juliana)

Mahlo, \*1873, Berlín, Alemania-<sup>+</sup>1944, Bad Freienwalde; hijos Kurt\*<sup>+</sup>1892, Córdoba, Arturo,\*1893, Córdoba-<sup>+</sup>1863, Berlín) y Carmen \*1897, Rosario-<sup>+</sup>1969 Berlin, ∞1942, Eugen Wüstenhöfe). En 1891 Helene Stempelmann y Hugo Stempelmann, él entonces nombrado profesor de medicina, (recién) casados viajaron el transatlántico Hannover desde Bremen a la Argentina), comenzó a estudiar medicina en Berlín en 1861 recibiendo en 1865 el título de dr. med. en base a una tesis escrita en latín ‘Aeris injectio in neonatorum asphyctorum pulmones utrum ad vitam servandam commodum afferat, nec ne’ sobre la insuflación de aire como medida contra la asfixia pulmonar en recién nacidos, a la que ya nos referimos arriba. Un dr. med. F.(riedrich Ernest Adolf) Mahlo (\*1828, Berlín-<sup>+</sup>~1885, Berlín; se recibió en 1853 en la misma Universidad de Berlín) y quién entre 1859 y 1884, y su viuda Nebelthal de Mahlo hasta 1887, figura en las guías de Berlín, aparece como ‘padrino’ académico durante la disputación de la tesis. Sin duda eran parientes maternos de H. Stempelmann y parientes paternos del Friedrich Mahlo quien mucho después, en 1891 se tornó en cuñado de Hugo Stempelmann. En el internet Stempelmann aparece con un libro 1870 acerca de unas aguas termales y participando en una disputa científica acerca de las mismás en una conocida revista médica alemana en 1870. Compuso y arregló música popular –se sabe que entre otras, de una polca, un wals, un rondo y un capricho– y hacia 1870 operó una pequeña editorial musical –también publicó traducido al alemán un poema del escritor inglés George G. Byron (\*1788-<sup>+</sup>1824) – en Leipzig y Berlín; en 1884 la editorial todavía seguía operando como H. S. Nachfolger (=sucesores de Stempelmann). Vino a la Argentina en 1882, se radicó en Córdoba y solicitó la revalida de su título médico pidiendo que se lo examinara en alemán o sino en inglés o francés o ruso. Parece que era un notorio excéntrico y que por precisamente esa razón por algún tiempo tuvo una nutrida clientela: Garzón Maceda, Historia de la Facultad de Ciencias Médicas, Córdoba, 1927, vol. III, p. 220; dicha facultad se creó en 1877. Según Herrero, Índice Biográfico llegó a ser profesor de venereología y dermatología, e interino de anatomía patológica en la Facultad de Ciencias Médicas antes de mudarse a Rosario después de la revolución del 90; allí residía en la calle Cordoba 567: Commercial Directory 1987. Como ávido naturalista obviamente también se interesó por las aves: en el número 10 (1887), p. 393 del Boletín de la Academia Nacional de Ciencias, Córdoba figura un trabajo por Hugo Stempelmann y Federico Schulz, Enumeración de las aves de la Provincia de Córdoba. El ornitólogo-taxidermista F. Schulz, incidentalmente, acompañó como uno de cuatro científicos a Julio A. Roca durante su famosa expedición al Desierto y también descubrió a *Cinclus schulzi*, el mirlo acuático que habita arroyos correntosos del noroeste argentino; acerca de otros ornitólogos ver C53 y H29. En websites zoológicos figuran *Hyperantha stempelmanni* y *Leucothyreus stempelmanni*, coleópteros, escarabajos hablando en cristiano, argentinos coleccionados por Stempelmann y descritos por Carlos Berg (\*1843, Letonia-<sup>+</sup>1902, Buenos Aires), conocido zoólogo, director del Museo de Ciencias Naturales, Buenos Aires; otros escarabajos coleccionados por Stempelmann los describió Friedrich Ohaus (\*1864, Mainz-<sup>+</sup>1946, Mainz, Alemania). El dr. Hugo S., Rosario figura contribuyendo a Bruner, Locust report (=Informe langosta), 1898, p. 97 y 1900, p. 9<sup>L8</sup>. En el Museo de Historia Natural de Vienna, Austria, se guarda una carta ~1900, acerca de un envío de insectos y peces proveniente del ‘Prof. Dr. Stempelmann, Establecimiento Agrícola-Pastoril La Maya, Saladillo, Córdoba’. Aparenta haber sido un obsesivo estanciero. Primero parece haber arrendado el sector oeste de la suerte G26 y haber erigido una casa La Elena y después adquirió como ya dicho, la sobrante suerte G19 en el mismo área en 1886 y la llamó La Maya usando el nombre que John A. Watt le había dado a su estancia, pero un nombre que entretanto se había quedado sin campo, la original La Maya de Watt –quien por algún tiempo ‘dominó’ toda la antigua suerte G26, incluyendo en ese entonces a la después separada suerte G19– habiendo pasado a ser parte de la estancia El Carmen de los Llobet. Hay una tradición oral, comunicada por Arturo Nottebohm, 2003, ver también Canavesio-Miguel, 100 años, p. 129, que el nombre de la presente estancia La Maya se deriva de una diosa hindú, la madre del universo, del mismo nombre. Es bien posible que Stempelmann lo haya adoptado porque el filósofo Arthur Schopenhauer (\*1788-<sup>+</sup>1860) en su libro ‘Die Welt als Wille und Vorstellung’ (=El mundo como voluntad e imaginación), muy en boga en Alemania en los tiempos estudiantiles de Stempelmann, empleó extensamente la palabra sánscrita “maya” significando ilusión (o mejor,

imaginación =Vorstellung) que el filósofo efectivamente derivó del nombre (sánscrito) de la diosa mencionada.

En todo caso, en el registro 4, 1892, folio 213, existe una escritura por la que el Banco Hipotecario Nacional le concedió a Hugo Stempelmann una ‘conversión’(?) y en el registro 4, 1893, folio 645 el mismo banco vendió a su cuñado Federico Mahlo<sup>abajo</sup> quien efectivamente figura como propietario de la suerte G19 en el plano Warner ~1895. Stempelmann ya había adquirido en sociedad con J. M. Thome y G. A. Roorda Smit, la suerte G26 en 1889. Es posible que prefirió esta última suerte ante la G19 porque ya poseía un elaborado casco construido por los Llobet. El mapa Warner 1898 sugiere que Stempelmann extendió el nombre La Maya (=La Imaginación) al tercio sur que le correspondió en 1891 cuando se dividió la suerte G26, aunque de hecho era una parte de la estancia El Carmen de los Llobet. Incidentalmente, en la escritura de 1889 Stempelmann todavía figura como casado pero en la escritura de 1891 que sella el reparto entre Tome, Smit y Stempelmann ya, y todavía!, figura como viudo: su primera esposa habría fallecido en Alemania?. La última escritura sugiere que realmente estaba dedicado a la mejora y explotación de ese campo pero también que estaba bastante endeudado. La suerte G19 que Stempelmann tuvo que dejar pasó a llamarse inoficialmente La Maya Vieja; la aún más antigua pero fugaz La Maya de Watt en el oeste de la suerte G26 parece haber pasado al olvido. Al poco tiempo, en 1893 Stempelmann, entonces residente en Rosario, otra vez banco hipotecario por medio, le vendió su tercio de la suerte G26 a su flamante cuñado Federico Mahlo, también residente en Rosario, en 1904 era allí cónsul austriaco, ver arriba, quien rápidamente vendió al ‘chiche’ de Stempelmann, la parte este del campo que circundaba al casco de la ex-estancia El Carmen a Bartolomé Firpo. Mientras tanto Roorda Smit primero y Wauters después parecen haber construido un nuevo casco en la franja media de la suerte<sup>G26</sup>. Elena (=Helene) Mahlo, hermana de Federico y nueva esposa de Stempelmann, compró esa franja con el nuevo casco en 1894 al que también llamaron estancia La Maya pero que la gente local apodó La Maya Nueva aunque este campo de hecho ahora incluía al casco de la más antigua, original estancia La Maya de Watt. En el censo argentino 1895 el dr. Hugo Stempelmann (\*1840, Alemania) figura como médico en Rosario, casado 1891, Alemania, con Elena (=Helene Clara Juliane) Mahlo de Stempelmann (\*1872, Berlín, Alemania) y un hijo Arturo (\*1893-+1963), Argentina, todos ellos protestantes de religión; Hugo y Elena, 1891 viajaron a la Argentina en vapor Hannover, Nord-Deutscher Lloyd, Bremen; es cuando les nació e inmediatamente murió un hijo Kurt en Berlín. Cuando los Nottebohm compraron a ese campo en 1906<sup>abj</sup> retuvieron el nombre estancia La Maya para él. En la correspondiente escritura los esposos Stempelmann figuran como residentes en Córdoba. Sin embargo en Martínez, Baedeker 1907, el dr. Stempelmann, Libertad 536, Rosario, es todavía listado como (vice)-cónsul austro-húngaro, reemplazando a su cuñado F. Mahlo, y en Anuario Kraft 1908, como todavía residente en Bell Ville y figurando entre los miembros de la Sociedad Rural Santafecina, Rosario. Sea como sea, en 1908 los Stempelmann regresaron a Berlín, Alemania donde Hugo S. falleció en 1915. Según el website adressenbücher berlin entre 1908 y 1915 Hugo Stempelmann, profesor ‘en el extranjero’ y doctor médico residió en Berlin-Frohenau; su viuda Helene Mahlo de Stempelmann siguió viviendo allí hasta 1944, acompañada por lo menos en los últimos años por Arthur S., ‘Heilkundiger’ (=curandero), su hijo; hubo también la hija Carmen Helene Julie Stempelmann (\*1896, Rosario-+1869, ∞1942, Berlín, Eugen Albert (/Arnold) Wüstenhöfer, \*1891-+1977, agricultor propietario, Essen Borbeck, Alemania ). El hijo Arturo, había viajado solo a Alemania ya en 1906 –para asistir a un colegio secundario?– y después participar en la guerra 1914-1918, principalmente eso es, como prisionero de los franceses!; falleció allí en 1963, soltero, dejó una extensa documentación familiar al Archivo Secreto Prussiano (=Geheimes Preussisches Staatsarchiv), Berlín; emergiendo de esta que, con la idea de re-emigrar, lo que finalmente no hizo, en 1922 obtuvo una libreta de enrolamiento argentina. Un posiblemente distante pariente Hugo Stempelmann, ‘Kohlenhändler’ (=comerciante de carbón), quién en la misma época vivía en un barrio vecino de Berlín, provenía de Silesia. Extrañamente en 1919 el Banco Hipotecario Nacional argentino le canceló una hipoteca a(l ya difunto) Hugo Stempelmann: registro 4, 1919, folio 1293v; si es que obraba sobre la suerte G19 u algún otro terreno queda por aclarar.

La señora Elena Mahlo de Stempelmann, en 1894, con la venia de su marido Hugo Stempelmann<sup>G19</sup> le compró ante el escribano Pedro José Carranza, Córdoba, registro 12, 16.11. 1894, folio ??, a Enrique Wauters padre, la franja media de la suerte G26 y pagando 100 pesos al contado y haciéndose cargo del préstamo de los 15.000 pesos debidos al banco; el porque de este muy bajísimo precio de unos 5 pesos por hectárea no se explica: sería que Enrique W. le debía algo a los Stempelmann-Mahlo ?. Chaumeil, Colonias, 1895, p. 44, lista a una colonia El Carmen, fundada por (H.) Stempelmann(n) –falta el año de fundación, sería el de cuando Stempelmann fue pasajero propietario de tanto la suerte G19 como la franja sur de la suerte G26 ?– 5.200 hectáreas, 1.000 hectáreas cultivadas, 30 habitantes. Según una mensura judicial de las suertes F20 y F83 de 1897, un Martín Laffiti (=Lafatigue<sup>G27,abj</sup> =Laffatique, \*1866, Francia, ∞1892, Bell Ville, Ciriaca Sturla<sup>An320</sup>, \*1876) era ‘dueño’, más bien administrador por medio de Pablo Barrelier, del tercio medio(? =La Maya) de la suerte G26; en 1906 Martín Lafatigue (también) era un colono arrendatario de 301 hectáreas en la colonia La Maya<sup>abj</sup>. El Anuario Estadístico 1904, bajo región Saladillo’ p. 134 lista a colonia La Maya, 6.966 hectáreas, fundada en 1902 por varios, propiedad de H. Stempelmann, (B.) Firpo, F. Mahlo, ?. Gasser, Laffatigue<sup>G27,arr</sup> –Martín Laffatique y Bartolomé Firpo formaron una sociedad: registro 4, 1898, folio 5v– y P. Barrique (=Pablo Barrelier<sup>G27?</sup>). Los Gasser (=Gassies?) deben ser los mismos que Carlos Gassies, carta de pago a Bartolomé Firpo y Martín Laffatique: registro 4, 1898, folio 5v, y Juan, Arnaldo y Juan, herederos de Pedro Gassies (\*1867, Buenos Aires ?), dación en pago a Bartolomé Firpo: registro 4, 1898, folio 23. Los Gassies eran de origen frances estaban emparentados con los Sauberan y Basset<sup>B101,D101,abj</sup>. Campaña Agrícola 1908, p. 2 y 1912, p. 2 listan a colonia La Maya, 6.966 hectáreas fundada en 1902 por varios, propiedad de varios y administrada por varios: supongo que se refiere al tercio sur más el tercio medio de la suerte G26, 6.432 hectáreas, que entonces estaban en manos de Mahlo y Stempelmann. En 1903 los esposos Stempelmann obtuvieron una nueva hipoteca por 18.000 pesos oro sellado de la compañía de Mandatos, Préstamos y Agencias del Río de la Plata, la sucursal argentina de la River Plate Trust, Loan and Agency Co., Londres, sucesora del antigua Mercantile Bank of the River Plate, fundada en 1881, con la obligación de cancelar inmediatamente la de 15.000 pesos con el Banco Hipotecario Nacional. En 1905 obtuvieron una adicional hipoteca por 7.000 pesos oro sellado de la misma compañía. En 1906 los esposos Stempelmann, vecinos de la provincia Córdoba –aunque Herrero, Índice Biográfico dice que Stempelmann se había retirado a (la provincia?) Santa Fe después de 1890 y que era probable que la sra. Stempelmann residía con su hermano en Rosario– le vendieron en la ciudad Buenos Aires por medio de un remate por Román Bravo y compañía el 6.4. 1906 las 3.211 hectáreas del campo ‘antiguamente denominado El Carmen, hoy La Maya’ a los hermanos Arturo y Teodoro Nottebohm por 70 pesos la hectárea, es decir por un total de 225.798 pesos papel (=moneda nacional), suma que era disminuida por hipotecas por 25.000 pesos oro sellado de las que se hicieron cargo los compradores. Al mismo tiempo Federico Mahlo, representado sin duda por los Stempelmann, les vendió a Arturo y Teodoro Nottebohm lo que a él le quedaba del tercio sur, es decir su escasa mitad oeste del tercio sur de la suerte G26, 1.305 hectáreas. La venta conjunta se escrituró ante escribano Rodolfo F. Bernardo, Buenos Aires y fué protocolizada por escribano Roberto Figueroa, Córdoba, registro 42, 1906, folio 474. A continuación en 1907 por medio de una escritura protocolizada por este mismo escribano, registro 42, folio 389v los hermanos Arturo y Teodoro Nottebohm transfirieron las dos fracciones de la suerte G26 propiedades que habían reunido 4.527 hectáreas, un campo con un perímetro de hachita y para el que retuvieron el nombre La Maya, a la compañía familiar La Bélgica Sociedad Anónima. El prospecto remate La Maya 1906 ilustrado con planos y fotos, en la p. 11 alude a un proyectado ferrocarril Beravabú, Santa Fe-S(/Z)uviría<sup>C69</sup> cuya traza ya estaba amojonada cruzando la suerte G26 –el plano remate Gibson 1906<sup>H28</sup> así lo muestra aunque partiendo de Corral de Bustos<sup>I42</sup> hacia el noroeste– como también a otro ferrocarril Villa Constitución, Buenos Aires-Jesús María, Córdoba que pasaría cerca de la suerte G 26: sería el mismo que iba a transitar de Rojas a Villa María<sup>H29</sup> ?; ambos nunca fueron construidos. A los interesados en el campo se los refería p. 19, a hoteles en las estaciones Monte Maíz<sup>I31</sup> o San Marcos<sup>C59</sup> ‘donde había medios de transporte’. Por lo demás el prospecto p. 11 describe el casco: la casa principal ‘tiene gas acetyleno con

artefactos’, la quinta entre otras cosas, tiene ‘2.000 plantas de espárragos y 11.000 arboles frutales y forestales’; estos últimos hacia 1942 todavía conformaban una tupida plantación de paraísos. Este nuevo casco, como también el no dibujado antiguo casco de los Watt, aparecen rodeados por dos separadas áreas ‘libre de contrato’ (=de arrendamiento?). En un informe 1924 acerca de propiedad enemiga (=alemana 1914-1918), Washington, EE.UU., todavía aparece listada ‘23181, Helene Stempelmann, nee Mahlo, pending’.

Al dividirse El Carmen entre Thome, Smit y Stempelmann en 1891 este último obtuvo el tercio **sur**, 3.216 hectáreas, de la suerte G26, y como ya se mencionó, se hizo cargo de 40.000 pesos de la arriba citada hipoteca. A este tercio –que contenía el casco de El Carmen de A. A. Llobet y también la misteriosa casa La Elena<sup>arr</sup>– Stempelmann apropiadamente le extendió el nombre La Maya que ya le había dado antes en 1884 a la vecina suerte G19<sup>arr</sup>. Dada la crisis del ‘90 debe haber tenido dificultades con el pago de los intereses. En el registro 1, 1893, folio 1559 figura una escritura por la que Federico Mahlo y otro dieron un poder, quedando por ver a quién y para que. En 1893 el banco ‘ejerciendo los derechos del propietario dr. Hugo Stempelmann, casado, residente en Córdoba, quien concurrió y firmó’, vendió por remate en Córdoba su franja sur a Federico Mahlo. Según la escritura labrada ante el escribano Miguel Gaspar Carranza, registro 4, 13.11. 1893, folio ~600, fue otra vez su cuñado Federico Mahlo<sup>arr</sup>, soltero, residente en Rosario quien se la compró por 42.000 pesos; le pagó 2.000 pesos a Stempelmann y por el resto se hizo cargo de la arriba mencionada hipoteca, pagando por lo tanto unos 13 pesos la hectárea. F. Mahlo a su vez vendió, a iniciativa del Banco Hipotecario Nacional, ante el escribano Julio F. Aliaga, registro 4, 1896, folio 137v, a una fracción este (=lote 2), 1.900 hectáreas que se llamaría en algún momento estancia La Virginia –así nombrada ya figura proyectada con una algo diferente geometría en el plano Warner ~1895, ver abajo; la realizada forma del reparto se debería a que los Stempelmann-Mahlo querían retener acceso a las aguas salalobres del arroyo Saladillo para su sanatorio de pacientes tísicos?– a Bartolomé Firpo (\*1859, Italia, °,∞Pilar Charras, \*1871), censado en Córdoba junto a F.(ernando) Firpo (\*1863, Italia, ∞1907, Córdoba, Zoila Charras, \*1875) en 1895, ambos solteros, industriales, con un niño Arturo Firpo (\*1891). Vera, Colectividades, p. 89 dice que Bartolomé Firpo tuvo hornos de cal en Córdoba y Riquelme-Vera, Quimera, p. ?? añaden que la fábrica fundada en 1878 estaba situada próxima a la estación Alta Córdoba, FC. Central Córdoba –la cantera se hallaba en Alta Gracia, departamento Colón, y parece haber sido atendida por Federico Firpo (\*1865, Italia, ∞1886, Agustina Prado, \*1859), aunque en 1895 este fue censado ‘pescador’ en vez de minero– y que hacia 1910 la firma Firpo hermanos producía 30 toneladas diarias de cal. Ansaldo, Industrialización, p. 132 dice que Bartolomé Firpo y hermanos en 1904 anunciaban la Gran Fabrica de cales vivas, apagadas e hidráulicas, Alta Córdoba con una sucursal en Corrientes 1176, Rosario, negociando con cal y también con aspas y huesos. En 1927 la fábrica giraba bajo el nombre de los hermanos Arturo (\*1891, Córdoba) y Federico (\*1893, Córdoba) Firpo, hijos. B. Firpo donó en 1902 el terreno para la estación Pozo del Molle, departamento Río Segundo: [www.colsecoz.pozodelmolle](http://www.colsecoz.pozodelmolle); en el Anuario Kraft 1924 B. Firpo figura como propietario de una estancia La Arabia, Toledo, Córdoba; el barrio General Bustos, ciudad Córdoba comenzó como barrio Firpo a principios del 1900 en terrenos que eran del mismo señor. En el barrio Alta Córdoba se conserva (2007) una casa Mira, estilo *art nouveau*, que construida a fines del 1800 fue la residencia de Bartolomé Firpo; donada en 1925 al municipio, este alojó al mercado de abastos, convirtiéndose hacia 1980 en un centro cultural: [www.lavozcomar](http://www.lavozcomar).

Plano Warner ~1895 de las suertes G19, G26 y G27. Con respecto el tercio sur ‘E. M. Stempelmann/La Virginia’ de la suerte G26, el plano muestra un proyectado pero no así realizado ‘saneamiento’: ver texto. Tanto La Virginia como Las Averías deben haber estado en venta. Gentileza de Michael Hutchinson, Christchurch, Nueva Zelanda.

Retornando al campo, Firpo se hizo cargo de 29.500 pesos del mencionado préstamo, quedándose F. Mahlo deudor de 10.500 pesos, y con 1.316 hectáreas ‘parte de la antigua estancia denominada El Carmen, hoy La Maya’. Firpo le pagó adicionalmente a Mahlo 10.500 pesos en efectivo con el que este redimió su deuda con el banco prestamista el mismo año. Firpo por lo tanto pagó aproximadamente 20 pesos por hectárea. En 1903 Bartolomé Firpo debe haber vendido La Virginia ya que en ese año Jorge R. Haydon y Enrique Watson<sup>G27</sup> hipotecaron a Bartolomé Firpo, registro 3, folio 1574 y este último en 1904 canceló la hipoteca a Jorge R. Haydon y Enrique Watson, ambos representando al padre y al suegro Joseph Haydon<sup>arr?</sup>: registro 3, folio 199. Jorge R. Haydon y (Enrique Watson) asentaron un convenio, acerca un derecho de tránsito, con Pablo Barrelier<sup>G27</sup> en el registro 3, 1903, folio 1590 y 1904, folio 227v; en 1904 escrituraron un protesto al mismo, registro 3, folio 1203. Por el otro lado y ante el escribano Tristán M. Almandos, Buenos Aires en 1903 Mahlo hipotecó la fracción de campo que le quedaba por un préstamo de 7.000 pesos m. n. oro sellado ‘contante y sonante’ por 4 años –los intereses de 9% anuales a pagarse semestralmente por adelantado– que le otorgaron Francisco (=Francis) Hepburn Chevallier Boutell y Guillermo (=William) Eduardo Owen Haxell (<sup>o</sup>Ethelda Arnon), este último por muchos años gerente de la compañía según la guía Hombres 1917; en el Commercial Directory 1897, p. 44 La River Plate Loan Trust and Agency, Rivadavia 423, Buenos Aires, ver también Miguez, Tierras, p. 265, ya figuraba con Boutelle Chevalier gerente; en Mulhall, Handbook 1925, p. ?? dice ‘manager’ de la compañía y aparece un retrato suyo, representando a la ya mencionada Compañía de Mandatos, Préstamos y Agencias del Río de la Plata Ltda., Avenida de Mayo 645, Buenos Aires, sucursal de la River Plate Trust, Loan and Agency Co., Londres<sup>F84</sup> y G19: en 1939 un hijo de G. E. O. Haxel era contador de la misma compañía: Lamb, Personalities, p. ??; la idéntica compañía todavía anunciaba en el Índice Comercial 1942, p. 498, gerente John A. Gibson<sup>H28</sup> con una sucursal Córdoba 1452, Rosario. En 1905 las –misma Compañía de Mandatos y F. Mahló concertaron una nueva hipoteca por 3.000 pesos m. n. oro al 8% anual, también por 4 años ante el escribano Pantaleón Egurvide, Rosario; ambos préstamos se anotaron en el Registro de Hipotecas, Córdoba. En 1906 Federico (=Friedrich) Mahlo vendió su fracción, al mismo tiempo que su hermana Elena (=Helene) Mahlo de Stempelmann les vendió la suya<sup>abj</sup> a los hermanos Nottebohm por también 70 pesos la hectárea, es decir por un total 92.124 pesos m.n. oro reducidos por la hipoteca de 10.000 pesos de la que se hacen cargo y redimen inmediatamente los compradores. A seguido los dos hermanos Nottebohm transfirieron la propiedad a la ya citada La Bélgica S. A; los Anuarios Kraft 1919, 1924 y 1929 efectivamente listan a La Bélgica S. A., ganadera, Woodgate / Monte Buey. Previamente Federico Mahlo, Rosario, soltero, ante el escribano Clodomiro M. Corvalán, Marcos Juárez (registro 15, 1904, folios 173 y 174) había apoderado a Hugo Stempelmann, pedanía Saladillo, para que arrendara o vendiese el campo Santa Elena que lindaba por el norte con propiedad de Elena Mahlo de Stempelmann, por el este con La Virginia de Haydon –Firpo había anteriormente vendido La Virginia a este último señor<sup>arr?</sup>– al sur con el arroyo Saladillo, y al oeste con propiedad de Tomás Rittle (=Riddle)<sup>G19</sup>. Al mismo tiempo F. Mahlo, aunque gozaba de buena salud, escrituró en Marcos Juárez, registro 21, un testamento por el que legaba a su hermana Elena M. de S. el campo Santa Elena, parte del campo La Maya; el nombre se referirá al lugar La Elena que mencionamos presente en planos de 1883. Del texto se desprende de que ambos eran hijos de un Germán (=Hermann) Mahlo, ya fallecido y Julia Drege. En efecto estos eran Hermann Theodor Oskar Mahlo, <sup>o</sup>Juliane Friederike Wilhelmine Marie Drege, Berlín, con entre otros hijos Friedrich Carl Arnold y Helene (=Elena) Clara Juliane (\*1874) Mahlo.

Carta 1899, Bergen op Zoom, de un holandés T. (thomas) A.(lexander) Baggerman, (\*1855 Den Helder-<sup>+</sup>1905 Bergen op Zoom) dirigida a Federico (de) Mahlo, Rosario, (vice-cónsul de Holanda) en Rosario. Supongo que siendo tuberculoso, T.A.B. averiguó acerca de emigrar a la Argentina por el clima mas favorable<sup>abj</sup>; en Holanda en esa época la mortandad debida a la tuberculosis era muy pronunciada. Foto 2011, René Hillesum, filatelista, Holanda.

Paréntesis: Friedrich (=Federico) (Carl Arnold) Mahlo (\*1871, Berlín, Alemania, †1910?, Louise Möller, él hermano de Elena Mahlo de Stempelmann), siguiendo a su hermana, inmigró en 1891 a la Argentina como maquinista, soltero. En el censo 1895 fue registrado empleado, soltero, junto con un montón de otros jóvenes extranjeros, en Villa Constitución, Santa Fe, empleado sin duda por el Ferrocarril Gran Sud de Santa Fe y Córdoba que en esa época operaba la línea férrea a La Carlota. Sin embargo en 1895 Federico Mahlo le compró a Hugo Stempelmann una casa (en Córdoba ciudad o Rosario?): registro 3, folio 1466. En 1897 parece haberle vendido coleópteros rosarinos al Natural History Museum, Londres. Hacia 1899 F. Mahlo se convirtió en vice-cónsul de los Países Bajos. En 1904 Federico Mahlo<sup>G26</sup> figura como cónsul de Austria y como viceconsul de los Países Bajos: de estos lo era nominalmente un S. van Oppen, p. 144, Libertad 536, Rosario en Moragues, Guía, p. 80 y 141 pero Mahlo lo habrá sustituido temporariamente(?). El embajador austríaco Rudolf Agstner, Addis Ababa, Etiopía, me comunicó en 2007 que efectivamente Friedrich Mahlo (\*1871, Berlín, Alemania) fue vicecónsul honorario del Imperio Austro-Húngaro en Rosario de Santa Fe entre 1903 y 1907. Al nombrárselo en 1903 su ficha menciona que era ‘dueño de un gran finca en la provincia Córdoba que le garantizaba una sustancial entrada anual’. En una ocasión posterior pidió licencia para visitar a su madre en Austria-Hungría. En 1906 solicitó relevo porque debía ausentarse a Europa por período más extenso y en 1907 fue sustituido primero provisoriamente por Hugo Stempelmann y después definitivamente por Max Friedrich Bohm (\*1856, Pomerania, Alemania) significando probablemente que F. Mahlo había desistido de volver a la Argentina: se habrá enoviado con Louise Müller<sup>arr</sup> ?.

Paréntesis: F. H. Chevallier Boutell (\*1851, Suffolk-†1937, Paington Inglaterra, †Rosa Granero, \*1861, Montevideo-†1937; los Chevallier Boutelle eran de origen hugonotta francés) llegó al Uruguay junto con un hermano Arthur Brandon Chevalier Boutell en 1873 y trabajó allí como ingeniero y administrador para un ferrocarril; entre 1882-1887 administró la mina Río Tinto, Huelva, España, y a continuación se desempeñó por un tiempo en la Argentina como director del Banco de Londres y America del Sur: Abad, Gran Enciclopedia; en el website la california diaries 1890 figura como residiendo en San Martín 36, Buenos Aires. Fundó el Club Atlético Lomás (de Zamora) y fue el primer presidente de la Federación Argentina de Fútbol, que claro está, en su época todavía llevaba un nombre inglés. En 1908 era presidente de la Amateur Athletic Association of the River Plate. Donó la copa Rosa Chevallier Boutell que por muchos años (1923-1971) se disputaron los equipos nacionales de fútbol de Paraguay y Argentina. Fue un masón de nota: Lappas, Masonería. En los English Directories 1913 y 1923 figura residiendo en la estancia El Consuelo, General Pico, La Pampa. Editó la aquí frecuentemente mencionada revista Review of the River Plate (=Review River Plate) entre 1914 y 1934. Un sobrino suyo, Wilfred León Chevallier Boutell (\*1890-†1961), ver website colectivos omnibus argentinos, fundó en 1934 a la conocida Empresa Chevallier de ómnibus plateados-colorados –modelados sobre los famosos Greyhounds de los Estados Unidos– que todavía hoy-día (2006) atraviesan el territorio de esta reseña por las rutas nacionales 8 y 9: Chevallier Boutell, Los Chevallier, p. ??; wikipedia chevallier boutelle; Damus, Who was, p. ??; Alfredo Chevalier Boutell, Buenos Aires, comunicación 2009.

Lista de los colonos arrendatarios en La Maya<sup>G26</sup> en 1906 –la razón de la sobrecarga al cultivo de maíz me es desconocida: agotaría el suelo?– y la estibada cosecha 1905/06 de uno de los colonos: a la izquierda los niños Arturo y Carmen Stempelmann –prenombre inspirado por el anterior nombre El Carmen de la estancia?– y el colono / administrador Martín Lafatigue(?).

En el Geheimes Preussisches Staatsarchiv (=Archivo Secreto del Estado Prussiano) he hallado entre una pila de papeles póstumos de Arthur (=Arturo) Stempelmann (†1963, Berlín)<sup>arr</sup>; el panfleto 1906 anunciando el remate de La Maya por los rematadores Román Bravo y compañía, San Martín 361, Buenos Aires que describe e ilustra el establecimiento en venta, 4.516 hectáreas, dividido en 12

fracciones entre 150 y 1250 hectareas y arrendada casi totalmente a 12 colonos, ver tabla; Jorge Walker puede que sea el mismo que aparece bajo H29.

Los Nottebohm retuvieron el nombre estancia La Maya para la considerable fracción (4.527 hectáreas) de la suerte G26 que habían reunido. El campo tenía entonces la forma de hacha con el mango constituida por la franja media de la suerte comprada a la sra. Mahlo de Stempelmann, fracción que antes había sido del dr. Smit, y la cabeza constituida por la fracción oeste de la franja sur, antes del dr. Stempelmann, comprada al sr. Mahlo. A pesar de que el mencionado plano de 1906 sobre el que se basó esta última compra, pero que en realidad se refiere al reparto de 1891, no marca un casco en el tercio medio, ni tampoco en el tercio norte, no hay duda alguna de que el tercio medio ya contaba con un tal casco cuando lo compraron los Nottebohm. Su ubicación coincidía de hecho con el casco actual y que estaba dispuesto tal como lo muestra un plano de 1921, fuera de un gran galpón construido recién en 1907 por los Nottebohm y que todavía se conserva hoy día (2002) aunque modificado. La muy húmeda casa vieja de La Maya Nueva –como se apodaba localmente a la estancia para distinguirla de La Maya Vieja<sup>G19</sup>– mis padres la databan como construida alrededor de 1890, yo la sospecho haber sido construida por Enrique Wauters, y que yo todavía recuerdo en bastante detalle, sin duda ayudado por fotografías que sacó mi padre alrededor de 1920<sup>abj</sup>, memorias ahora (2016) reforzadas por fotos que figuran en el panfleto Bravo, Remate La Maya 1906. La casa, que era extremadamente húmeda y mohosa, fue derrumbada alrededor de 1942 cuando se comenzó a renovar a fondo todo el casco de la estancia. Hizo lugar a una casa nueva que hoy día todavía sirve como casa de visitas (2022); de la casa vieja queda sólo un carcomido tapial de ladrillo con muchos ladrillos ‘bayos’ (=mal quemados, ‘flojos’), que protege a un jardín. Varios portones y varias rejas de hierro forjado de la casa vieja se incorporaron en la casa nueva. Según una confiable tradición oral recogida por mi padre y la sra. Marianne Nottebohm de Gotthold, la casa vieja por un tiempo sirvió de sanatorio, a lo mejor para que tísicos se beneficiaran del aire puro pampeano. Tenía una amplia galería cerrada por tejido mosquitero y un extenso sótano cueva<sup>abj</sup>. El título de la arriba mencionada publicación del dr. Smit apoya la noción de que haya ejercido en Córdoba como broncopulmonólogo; acerca del dr. Stempelmann, ver G19. De una casa posiblemente un poco más antigua, que había servido como casa del mayordomo y que en 1940 servía como comedor de peones, se decía que había funcionado por algún tiempo como almacén de campaña. Era antiguamente común de que estancieros aprovisionaran a sus colonos con un almacén llevado por su administración y mismo que pagaran a sus peones con vales<sup>K36</sup> que solo se podían redimir en la pulpería o el almacén que pertenecía a los mismos patrones. Hacia 1950 todavía he oído a una señora (Laura?) Uranga<sup>K37, K36</sup> relatar que este objetable sistema de pago todavía se usaba en su estancia (Las Playas), Idiazábal<sup>F66bis</sup>; según ella misma porque sobornaban a los dirigentes del sindicato de obreros rurales del pueblo en ese sentido.

Dr. Hugo Stempelmann, Córdoba, precedente propietario de varias La Maya (1886-1906) con un monito caí (*Sapejus nigritus*); don Teodoro Nottebohm (\*1866-+1930) en sulky, este todavía se usaba en 1944, y con pipa, en gira de inspección con su perrito Chicho y la mula Blancanieves (foto Pablo Delius); el casco de la estancia La Maya en 1921 y Don Arturo Nottebohm (\*1863-+1927) representando en Buenos Aires.

Paréntesis. Adyacente a la antigua casa principal de la estancia La Maya (Nueva) existió hasta 1942 –cuando se lo rellenó, ya que amenazaba desmoronarse– un sótano cueva de unos 12 x 5 metros inmediatamente vecino a la vieja casa principal del que un viejo peón patiero, un enterriano, si no mal recuerdo, decía que se había ‘cabao pa que los patrones julepeaos pudieran escondese de los indios’. Pero mi padre que ya había vivido en la misma casa como aprendiz entre 1920 y 1925<sup>abj</sup> decía ‘puras macanas, la casa con el sótano se construyó recién hacia 1890 cuando ya no los había’; de hecho el panfleto remate La Maya 1906 menciona a la casa como provista con ‘una galería en el subsuelo’. La amplia caverna se explicaba según él porque la casa había servido en una primera época

como sanatorio para enfermos del pulmón (tísicos, asmáticos), la estancia habiéndole pertenecido sucesivamente a dos médicos de Córdoba ciudad, los doctores Gil Roorda Smit y Hugo Stempelmann. En Europa en esos tiempos el aire de cavernas (naturales) se consideraba beneficioso para tales enfermos; mismo hoy-día (2012) todavía hay quien las recomienda para asmáticos crónicos; por lo general contienen bastante helio, un gas noble, químicamente inerte. Como chico era todo una aventura de bajar a ese sótano; todavía se usaba ocasionalmente para refrescar botellas de vino y porrones de cerveza; más antiguamente también había servido para madurar quesos. Se descendía por un amplio escalerón de madera algo podrida. Solo una menor parte del sótano estaba calzada con mampostería que a la vez servía de cimiento para la pared externa de una pieza dormitorio de la casa; por una apertura en el cimiento esa pieza era alimentada con aire de cueva a través de un hendijoso piso de madera. En el medio de la cueva todavía se hallaban unos sillones-cama reclinables muy decaídos. La pared opuesta del sótano estaba calzada con un impresionante muro de botellas vacías!. En un extremo más profundo y angosto de la cueva que tenía unos 8 metros de largo, ascendía por su bóveda, muy precariamente calzado un estrecho pozo que en la superficie terminaba en una especie de aljibe con roldana; según un relato, unos poco años atrás todavía había sido usado para bajar unos toneles de jerez mendocino para el mayordomo inglés-malvinense mister Birch.

Entre 1942 y 1944 se reconstruyó todo el casco de la estancia oficiando como constructor don Abel Cabrera, Monte Buey y como albañiles, entre otros más, Manuel Acevedo y Antonino Gauna, ver Ferrari, Monte Buey, p. 375, de los que yo como chico me hice muy amigo. Me fascinaban los planos, los andamios, la plomada, la escuadra, el nivel y el apagar de la cal viva. En esa época también escuché varias veces el relato de don Aquilino Gorosito (\*~1890) un viejo peón, acerca de un robo de hacienda del potrero 12 que ocurrió una noche alrededor de 1906. Contaba que sucedió apenas se había hecho cargo de La Maya don Teodoro N., durante una tormenta, los cuatreros habiendo cortado un alambrado y arriado unos 50 vacunos a los montes ribereños cercanos a Saladillo<sup>F113b</sup>, como se descubrió al día siguiente al seguir el rastro que hizo la tropa. Según el cuento, se encontró a los ladrones festejando con un asado con cuero y unas botas de vino; acerca de otro robo de hacienda, ver H67. Hablando de alambrados, alrededor de 1930 se le añadieron a los de La Maya dos hilos de púa extra, muy bajitos. Servían para atajar a las liebres al beneficio de perros galgos. Las liebres traídas alrededor del 1900 de Europa a la Argentina<sup>B4</sup> se habían convertido en una verdadera plaga. Zorros, vizcachas y peludos ya en esa época apenas quedaban unos poquitos en la agreste ribera del arroyo Saladillo; de ñandúes se mantenía una que otra bandada en potreros menos cultivados; de pumás y venados<sup>H29</sup> ya ni rastro. Hoy-día (2005) por lo menos los zorros y los peludos han reaparecido gracias a la agricultura sin labranza. Don Aquilino –quién trabajó en La Maya junto a don Gregorio Salazar como tractorista (tractores Triunfo John Deere, modelo 1940), ambos hasta bien pasada su edad de jubilación– fue también quien me prestó, apenas que yo había aprendido a leer el castellano<sup>Zaut</sup>, el libro Juan Moreira (+1874) de Eduardo Gutiérrez (\*1851-+1889), que suponiendo que mi madre no lo aprobaría, lo leí a escondidas trepado a una chata guardada bajo un entonces flamante tinglado.

Paréntesis: Según datos que compiló Diego Nottebohm (\*1938, Buenos Aires-+1994, Buenos Aires<sup>abj</sup>), la familia Nottebohm (=nuez-árbol, es decir nogal en un dialecto norteño alemán, ‘plattdeutsch’) se originó durante el siglo 14 en Bochum, Alemania, ciudad en la que por pura casualidad el autor de esta reseña vivió varios años<sup>Zaut</sup>. En 1764 un Abraham Nottebohm, por razones comerciales, se radicó en Amsterdam, Holanda. Un hijo suyo, Dietrich Wilhelm (=Thierry Gillaume) Nottebohm, por parecidas razones se mudó a Amberes, Bélgica alrededor de 1815. Con un hermano que se quedó en Holanda formó una empresa comercial e hizo una fortuna. T. G. Nottebohm ayudó a reorganizar/modernizar a Amberes –una tradición oral mantenía que se encargó de reformar al previamente bastante medioeval servicio basurero de la ciudad– ciudad que había previamente sufrido bajo una invasión napoleónica y que el rey belga Leopoldo I por ese mérito le confirió el título de barón. Actuó como cónsul de Dinamarca en Amberes. Dos nietos suyos, Arturo Federico Guillermo (\*1863, Amberes-+1927, Buenos Aires) y Teodoro Augusto Nottebohm (\*1866, Amberes-+1930,

Buenos Aires) emigraron a la Argentina en 1897 poco antes de que falleciera su padre. El ámbito comercial portuario de Amberes, dicho sea de paso, se relacionaba con el de Buenos Aires, y después también con el de Bahía Blanca, a través de, entre otras cosas, una másiva importación de lana, el 'oro blanco' como se decía. Alrededor de 1880 Bélgica ya importaba unas 40.000, Francia unas 30.000, Inglaterra apenas 1.000 y los Estados Unidos unas 3.000 toneladas de lana argentina: Schiavoni, Inrville, p. 40. El Commercial Directory 1897 lista a Nottebohm, Moring y cia., exportadores, Florida 125, Buenos Aires; en la Guía Kraft 1903 figura Arturo Nottebohm y cia., comisionistas, Cangallo 465, Buenos Aires. La madre, Linda von Laer (\*1837-+1907), de los dos incidentalmente era alemana y una tía-abuela materna de mi madre. En Buenos Aires los hermanos trabajaron con la firma Tornquist y cía. En alguna forma de sociedad con, o posiblemente solo hipotecados a Ernesto Tornquist, un exitoso industrial, comerciante, financista y estanciero<sup>F22</sup> compraron un campo Fuerte Argentino, al pie de la Sierra de la Ventana, Buenos Aires, cerca del actual pueblo Tornquist, campo que según un mapa catastral de 1896 todavía era de Adam Carlos Adolfo Altgelt, suegro de Ernesto Tornquist<sup>Ydra</sup>; Arturo y Tomás Nottebohm figuran como hacendados, Puerto (=Fuerte) Argentino, Buenos Aires en el Comercial Directory 1897, p. ??; el website catálogo mensuras provincia buenos aires lista tres mensuras bajo partido Tornquist, p. 371, números 67 y, 73, propietarios A. y T. Nottebohm; número 75, propietario T. Nottebohm, todas 1900, agrimensor J. E.(ugenio) Moy, junto a otra número 74, propietario Norman Lanyon<sup>H71,I31</sup>. Desconformes con, o presionados por su asociado Tornquist –y posiblemente desalentados por inundaciones que afectaron a la zona en esa época?– los Nottebohm (y Lanyon) vendieron su parte a los pocos años. Un website fortines argentinos lista al campo en el que se situaba el antiguo fortín como siendo en 1900 propiedad de Teodoro Nottebohm (=Vottembohm) solo. El mapa catastral Ludwig 1910 muestra que apegado a este campo había otro, mayor de A.(rturo) y T.(Teodoro) Nottebohm, ambos campos a la vera del río Sauce Chico –donde el escritor Roberto B. Cunningham Graham<sup>H29</sup> tuvo su primera estancia: Jurado, Errante p. 72– es decir en la vecindad de la actual ciudad Coronel Suárez<sup>G62</sup>. Financiando la conquista del Desierto en 1879 tanto Guillermo Paats como Ernesto Tornquist adquirieron títulos por 40.000 y 82.550 hectáreas; si es que son las que rodeaban Fuerte Argentino y las que en parte pasaron a a ser de los Nottebohm, queda por eruir.

A partir de aquí ampliamos un previo texto sumario. Teodoro N. permaneció soltero pero su hermano mayor Arturo Nottebohm se casó con Olga Paats, viuda de Wenzel. (Diego Federico) Wilhelm (=William=Guillermo) Paats (\*1843, Holanda-+1901, Buenos Aires), el padre de Olga provenía de una vieja familia holandesa que perdió parte de su fortuna cuando Napoleón Bonaparte invadió los Países Bajos, e Inglaterra instituyó un bloqueo naval. Su madre era alemana y de hecho Guillermo P. se había educado en Alemania. Emigró a la Argentina en 1861 cuando tenía 17 años para trabajar con van Houten y cía., Buenos Aires, una firma holandesa que se dedicaba a la importación-exportación; en 1866 el diario The Standard, Buenos Aires sin embargo llevaba anuncios de gin (=ginebra) Herman van Houten, representante D. F. W. Paats; en Mulhall, Handbook, p. 59 da como dirección de Paats y cía., calle Venezuela 681, Buenos Aires. Con 25 años se casó (1868) con María van Domselaar Frers de 15 años; los Domselaar –existe una estación/pueblo bonaerense nombrada según uno de ellos– eran de origen holandés, los Frers, uno de ellos, Germán F., siendo fundador de un famoso astillero argentino, eran de origen dinamarqués-alemán. Tuvieron 12 hijos, entre ellos Olga P. La firma Paats y cía., que Guillermo P. fundó en sociedad con Ernesto Tornquist, hizo fortuna siendo importadora monopolista de ginebra holandesa y tabacos italianos; los puros de esa procedencia – cuando yo era jovencito, los cigarros Toscanos Avanti– eran muy apetecidos por los inmigrantes italianos. Fue presidente de Jockey Club, Buenos Aires, se lo describe como completamente acriollado: website cámara argentino-holandesa. Fue dos veces director del Banco Provincia Buenos Aires entre 1875 y 1881. Paats fue también uno de los primeros directores del Banco de la Nación, junto con Wenceslao Escalante<sup>I30</sup>, creado por el presidente Carlos Pellegrini<sup>E100</sup>, y cónsul holandés en Buenos Aires. Mulhall, Handbook 1885 lista a W.(illiam) Paats y cía., Venezuela 154, Buenos Aires, importadora. En un mapa catastral de la provincia Buenos Aires de aproximadamente 1885 Paats figura como dueño de una serie de campos en la región de Bahía Blanca, uno cerca del ya

mencionado Fuerte Argentino; debe tratarse de una parte de las 50.000 hectáreas de ‘tierras nacionales’ que Gaignard, Pampa, p. 259 dice habersele concedido en ~1882 por haber contribuido a la financiación de la campaña al Desierto; en 1908 la sucesión de W. Paats figura como propietaria de un campo vecino al de Virorco, San Luís<sup>YDra</sup>. En 1882 la familia Paats se embarcó hacia Europa y por consejo del profesor Ludwig (=Luís) Brackenbusch (\*1849, Northeim cerca de Hannover-<sup>+</sup>1906, Córdoba), ver el mapa Brackenbusch 1885, que viajaba en el mismo barco, acabaron estableciéndose por 10 años en Hannover, Alemania en donde sus chicos asistieron a escuelas y colegios. Según un rumor, el rey Jorge III de Inglaterra (1760-1820), lo era también (1814-1820) del pequeño reino de Hannover, antes principado alemán, en sus momentos lúcidos, sufría de porphyria, importó algunos de los principios pedagógicos, él tenía 15 hijos !, de las escuelas y colegios privados ingleses, que los británicos peculiarmente llaman ‘public schools’, a su ciudad de origen. Sea como sea, los últimos cuatro hijos de los Paats, de hecho, nacieron en Hannover. El padre de vez en cuando viajaba a la Argentina para atender sus negocios: en el Addresskalender 1886, p. 122 figura W(ilhel)m Paats, importación-exportación, cónsul holandés, ‘actualmente en Hannover’. Alrededor del 1900 diarios y revistas porteñas contenían frecuentes anuncios de ginebra Real Hollands, únicos importadores W. Paats, Roche y cia. Cuando Olga Paats había cumplido 15 años la familia volvió a Buenos Aires, los hijos mayores ya muy olvidados del castellano. El padre Paats pereció atropellado por un tren en 1901: Caras y Caretas 23.2. 1901. Muy posiblemente se suicidó porque se creía en serias dificultades financieras cuando en realidad, sin que él se enterase a tiempo –no lo había notificado su secretario Eduardo Thölke, ‘abuelo’ de Alicia Busch<sup>abj</sup> quién a consecuencia también se suicidó– que su socio Tornquist ya había solventado el problema. Según Carlos A. Amondarain, 2004?, Aportes para la historia de Buena Esperanza, San Luís, en 1881 Rafael Cortés y Benito Echesortu compraron al fisco en remate 358.900 hectáreas por 82.084 pesos fuertes. A partir de ~1882 Guillermo Paats, padre fue dueño de los campos de Buena Esperanza, San Luís. En 1885 en Rosario, Santa Fe las vendió a la Sociedad Anónima La Buena Esperanza, mayoritariamente de Tornquist y cia.<sup>YDra</sup>. Algunos años después Juan Teodoro Van Houten en representación de esta sociedad vendió a Juan Nelson un lote que después contuvo la estación Buena Esperanza, FC.B.A.P. En una estancia de Kearney y Clark, Buena Esperanza, San Luis, incidentalmente se celebraba un remate ganadero anual que reunía a muchos estancieros de la zona: Review River Plate 23.11. 1906. En 1904 aparece una firma William Paats, Ro(/ö)der y cia. concediendo hipotecas en Córdoba. Hacia 1910 William Paats (hijo? \*1874) tuvo una potranca de carrera, Cas(s)iope(i)a, que aparentemente fue famosa: Chueco, Centenario, p. 687. Pero era el padre quien en 1898 era presidente del Jockey Club y quien donó el premio Guillermo Paats que hasta hoy-día (2020) se corre anualmente en el hipódromo Palermo. Olga Paats se casó con Carlos Wenzel (\*1857, Alemania-<sup>+</sup>~1907, Buenos Aires) médico jefe del Hospital Alemán, Buenos Aires<sup>abj</sup>), con quién tuvo un hijo Carlos (=Carlitos) Guillermo W.<sup>abj</sup> (\*1898-<sup>+</sup>1977), <sup>∞</sup>1928, Luisa (Gabriela) Peyret, \*1899-<sup>+</sup>1979) pero vivió separada del marido porque al rato éste resultó ser un morfinómano. Cuando Wenzel murió, Olga, viuda, se casó con Arturo Nottebohm y con él tuvo tres hijos: Teodoro (=Teddy, \*1909, Buenos Aires-<sup>+</sup>1940), médico que casado con Alicia Busch tuvo cuatro hijos (Arturo, Marianne, Diego y Miguel N.) quién falleció en un accidente automovilístico cerca de Mar del Plata; Guillermo (=Willy) Oscar N. (\*1910, Buenos Aires-<sup>+</sup>1986, Buenos Aires), ingeniero agrónomo, quién casado con Amelia Grant Menzies (hija de C. H.? Menzies, mayordomo, estancia Los Hinojales, Pilar, Buenos Aires, de Mercedes Castellanos (\*1840, Salta-<sup>+</sup>1920, <sup>∞</sup>Nicolás Hugo Anchorena<sup>An17</sup>) tuvo 4 hijos (Guillermo, Florencia, Fernando y Enrique (<sup>+</sup>~1980) N.). Andrés Nottebohm (\*1913, Buenos Aires-<sup>+</sup>1994, Martínez, Buenos Aires), abogado, quién casado con Alicia, la viuda de Teddy N. –ella entre 1940-1941 se había replegado con sus chicos a una quinta serrana propiedad de mis padres cerca de Santa Rosa de Calamuchita; de vuelta en Buenos Aires los esposos albergaron a mi hermana Antonia Delius que comenzó a asistir al colegio secundario alemán Burmeister– tuvo dos hijos (Andrés y Eduardo). La baronesa Olga –su marido Arturo había heredado el título belga– poco antes de fallecer, durante cada primavera de los años ‘40 hacía vacaciones en La Maya junto con su consuegra Josefina Thoelke (=Thölke, la Guía Kraft 1905 lista a su padrastro Gustavo Thoelke, litógrafo, su verdadero padre fue un Gustavo Mackowitzki, polaco, <sup>∞</sup>Berta (Apeldoorn) de Busch<sup>C59,K36</sup>. A la tardecita solían jugar a las cartas, canasta con mi madre y conmigo.

En la misma época la familia de Guillermo N. iba allí de vacaciones por un mes antes de navidad y la familia de Andrés N. por un mes después de año nuevo. Los chicos nos divertíamos bañándonos en una pileta y andando a caballo. Las dos familias se alternaban pasando otro mes veraniego más en Mar del Plata donde la abuela Olga los albergaba en una espaciosa casa. En su autobiografía publicada en inglés en 2014 en la revista BK-SFN-Neuroscience, Fernando Nottebohm (\*1940, Buenos Aires)<sup>H28,I30</sup>, hace mención de sus estadias juveniles en La Maya. Es notable que, como en mi caso, aunque completamente independientemente, fueron las aves pampeanas de la estancia, que lo determinaron seguir la carrera de biólogo, en la que actuando en los Estados Unidos, se distinguió elucidando el intricado control cerebral del canto de las aves cantoras, el canario (*Serinus serinus*) en especial.

Paréntesis. El arriba mencionado Carlitos Wenzel, alrededor de 1940, estuvo conectado con la fábrica de pinturas Alba de Bunge y Born y fué dueño de una estancia La Estanzuela, de unas 1.000 hectáreas, sobre el margen sur del arroyo Tegua, Las Perdices, Córdoba, parte de una antigua colonia Caprivi, ver mapa Córdoba 1924, de Hugo Ströder y compañía<sup>N51</sup> –arroyo por medio cerca de Punta de Agua<sup>arr,Efin,Ffin</sup> y Biolé, Historia, p. 366. Alrededor de 1950 a La Estanzuela la administró mi tío Guillermo Hammerschmidt, Villa María<sup>abj</sup> por lo que tuve oportunidad de visitarla junto con mis primos Franca, Guillermo y Muni H., justo cuando se debía hacer el recuento semi-anual de hacienda y a mi tío le faltaba ‘peonada’. En la misma oportunidad se carneó un cerdo para hacer embutidos tipo alemán, entre ellos ‘blutwurst’ y ‘leberwurst’. Faltó salitre y me tocó ir a al pueblo General Deheza a conseguirlo manejando un vetusto auto Studebaker, modelo 28, –al motor no lo debía dejar apagarse porque no lo iba poder re-arrancar !– con un chico peticito de unos cinco años de guía quién tenía que ir parado para poder ver al camino, este hacía un infernal número de martillos, y al que mi minuto baqueano solo conocía de un par de viajes en sulky. Antes de volver nos ‘agarró’ un empleado municipal, ‘un dehezano emperrado’ como se dijo después, y nos cobró una multa de diez pesos por conducir un auto sin patente paga ! En 1827 Diego Hogson Green y cia. vendió 3 y ¼ y 2 x 4 leguas, ‘San Javier’, Arroyo de Tegua, a Manuel de la Lastra como socio y apoderado de Mariano Fraguero; las tierras habían sido compradas en los mismos términos al Dr. José Antonio Ortiz del Vallepesos al Banco Nacional de Buenos Aires; La Estanzuela sería una parte esa extensa propiedad ?

Los hermanos Arturo y Teodoro Nottebohm, como vimos arriba, compraron la estancia La Maya, y como veremos abajo, renglón I, casi simultáneamente también la estancia La Bélgica y La Sección<sup>H28,I31,I30</sup>. Al poco tiempo de compradas las traspasaron a la sociedad La Belgica Société Anonyme Pastorile et Agricole fundada en 1907 en Amberes, Bélgica y registrada en Buenos Aires, Argentina como Sociedad Anónima Pastoril y Agrícola La Bélgica, en la que, fuera de ellos dos, también tenían acciones en montos descendientes sus hermanos (Guillaume) André (\*1876-<sup>+</sup>1942), Augusta (Marie Anne, \*1870-<sup>+</sup>1950), (Ferdinand) Otto (\*1876-<sup>+</sup>1943), Oscar (Eugène, \*1865-<sup>+</sup>1935) y Frédéric (Benjamin, \*1874-<sup>+</sup>1910) Nottebohm y minoritariamente unos señores Alfonse y Antoine Deckers (=Dekkers?) y Eugene Cremers, todos ellos residentes en Bélgica. El Argentine Yearbook 1914 lista a La Bélgica Estancia Company, Amberes, registrada en 1907, administrador A.(rturo) Nottebohm, Lavalley 368, Buenos Aires, capital 1.250.000 francos belgas (≈250.000 pesos oro), ganancia neta anual 7.200 pesos oro (≈300.000 dólares de hoy ). El nombre de la sociedad se habrá derivado en parte del barco Belgique (= Bélgica) de la célebre expedición antártica belga 1897-1899 del comandante Adrien de Gerlache que exploró las costas oeste de la península de Graham y que hizo escala en Buenos Aires en el viaje de vuelta; incidentalmente, como oficial suyo iba el noruego Roald Amundsen<sup>B101</sup>. A los campos de la sociedad los administraba don Teodoro N. quien residía en La Maya; mi padre fue allí su aprendiz entre 1920 y 1926, ver abajo. Su hermano Arturo N. residía en la ciudad Buenos Aires y se ocupaba de la administración central de éstas y otras propiedades de la familia. Extrañamente los Anuarios Kraft 1935, 1941, 1952 y 1958 todavía tienen a Seodor

(=Teodoro) Nottebohm, La Maya Nueva, El Venado<sup>G61</sup>(=La Sección ?<sup>H28, H30</sup>) y La Bélgica<sup>I31</sup>, ganadero, Monte Buey.

Bajo El Carmen, E24 tuvimos oportunidad de ya mencionar a don Salustiano Arce, peón patiero de La Maya hacia 1948. A él lo sucedió don Simón Olariaga, quien nació en 1917 y se crió en la estancia Los Algarrobos<sup>G61</sup>. En 1946 se casó con María Piccato y tuvieron dos hijos: Tomasa Antonia Olariaga y Juan Carlos Olariaga. Trabajó para la estancia La Maya<sup>G26</sup> hasta su muerte en 1964. El antecesor de don Salustiano había sido un santiagueño que se nombraba Farías y a quien las vacas lecheras, a las que ordeñaba, saludaban con muchos muhidos cuando él, desde cualquier lugar del patio les gritaba “vacareeeezza!”. Rajar troncos, aserrarlos y hachar ramas para leña para el asado (antes de amanecer le servía como desayuno a la peonada y como cena a la puesta del sol), para la cocina (para el puchero, al mediodía) y el mate (a toda hora del día) era sus otras labores.

Teru teru, *Vanellus chilensis*, incubando, y mariposa naranjera, *Papilio thoas*, descansando; La Maya 1958

Una estancia La Guasuncha, Hersilia, Santa Fe, que los Nottebohm (La Belgica S. A) compraron alrededor de 1912 y que hacia 1925 traspasaron a una S. A. La Guasuncha –los accionistas eran parcialmente otros que los de la S. A. La Bélgica– vendiendo antes un campo alejado de Tostado y reteniendo otro cercano al mismo pueblo, la estancia Las Norias, lo retuvieron hasta la década del '40-; originalmente lo habían tenido en sociedad con un señor (Guillermo) Brüning (=Brünning): colonizador. El Anuario Kraft 1912 lista a Guillermo Brüning, estanciero, Hersilia. La estancia Las Norias, Tostado con 1.500 hectáreas de alfalfa ‘sembradas a caballo’ (= al voleo?) en 1914 figura bajo el website museo tostado. Vera, Colectividades, p. 49 y Vera, Capitales alemanes, p. 194 lo mencionan a G. Brüning comprando ‘grandes extensiones’ en 1905 en los departamentos Tercero Arriba y Río Segundo con un crédito de la Sociedad Anónima Pastoril Agrícola La Belga (=La Belgica?<sup>arr</sup>); en el Anuario Kraft 1919 Guillermo Brüning aparece residiendo en Pozo del Molle<sup>G26</sup>; con él también compartieron un molino harinero en San Jorge, Santa Fe –fundado en 1890 por Guillermo Brüning (\*1867, Berlin, Alemania) y Guillermo Wildermuth<sup>An8, Ab12</sup>– a través de una S. A. Molinos Brüning que más tarde pasó a ser sólo de los Nottebohm y al que, después de que absorbiera una fábrica de fideos Fidegal y un molino (Juan B.) Boero<sup>BI</sup>, fundado en 1892 por A. Boero e hijos, en la misma localidad, lo tuvieron que vender alrededor de 1995, prácticamente fundido debido en principio a una errada inversión en una segunda enorme maquina suiza fabricante de fideos con el dólar en vertiginosa suba. Mucho antes, alrededor de 1945, habían vendido La Guasuncha<sup>G26</sup> y Las Norias a una compañía La Chaqueña S. A. de Carlos Otto Grüneisen (\*1876, Basilea, Suiza-<sup>+</sup>1949) y su hijo Ricardo G., ver Aleman, Presencia Suiza, p. ??, para financiar la reconstrucción del molino Brüning que se había quemado en un espectacular incendio; recuerdo patentemente al chauffeur del molino llegando a La Maya para notificar a Andrés Nottebohm del desastre; en esa época el gerente del molino era un señor Maurer, después lo fué un señor Lienau. Cuando se vendió La Guasuncha algunas de sus existencias fueron traídas a La Maya por tren vía Rosario, entre ellas unos treinta caballos. Como no conocían a los venenosos yuyos mio-mio y romerillo, apenas descargados se los envolvió en una espesa humareda de un fuego cebado con esos yuyos, lo que subsecuentemente los previno de comerlos<sup>F83</sup>. Habiendo estado algo más de un mes en La Maya una noche unos diez ‘guasuncheros’ se escaparon, no pudiéndoselos hallar al día siguiente. Pero a la semana y algo el comisario de Quebracho Herrado, cerca de San Francisco, Córdoba, notificó que tenía encerrados a los fugitivos, habiéndolos identificado por la marca de hierra de La Guasuncha, una i minúscula encerrada en un globo con un techito. Los caballos habían ‘querenciado’ algo más de medio camino, unos 150 kilómetros directamente hacia La Guasuncha, a pesar de haber hecho el viaje ferroviario de ida vía Rosario, marcadamente desviado hacia el naciente<sup>CBellV</sup>.

Pialando un ternero ‘embichado del pupo’ para curarlo con alcolúz y alquitrán vegetal: don Ramón Luna y el Chacho Oliva. Después, la peonada churrasqueado bajo el tinglado de los bretes; allí el Chacho O. junto al capataz don Juan Galván; en el centro Ramón Luna y Nepo Gorosito (hijo de don Aquilino Gorosito), y bien a la izquierda, Ismael Oliva, La Maya, 1958.

Hasta 1941 la sociedad familiar de los Nottebohm firmaba como La Bélgica, Sociedad Anónima registrada primariamente en Amberes, Bélgica y secundariamente en Buenos Aires, Argentina. Cuando los alemanes invadieron Bélgica pareció prudente de hacer desaparecer allí a la sociedad para que no se la apropiaran los nazis, creando una sociedad puramente argentina, Nottebohm S. A. Buenos Aires. Nottebohm belgas siguieron de hecho siendo socios aunque no aparecen listados como tales. Según entiendo la maniobra era para evitar que la nueva Nottebohm S. A. fuera ‘blacklisted’ (=negrolistada) por el comercio inglés en Argentina. A los belgas, ocupados por los alemanes, los ingleses aparentemente los consideraban como aliados de los alemanes; cuanto más posiblemente porque que los Nottebohm eran de una familia de origen alemán emigrados a Bélgica allá por el 1800 y porque uno de los Nottebohm (Teddy =Teodoro N.) argentinos hacia 1936 había expresado alguna simpatía por los nazis. Como es que se manejó en detalle lo de la lista negra aliada en Argentina creo que todavía no es un tema público-histórico. En 1941 por medio de una venta hecha en Buenos Aires y protocolizada por el escribano Robustiano-Reyna Almandos, registro 35, Laboulaye, la previa compañía La Bélgica S. A., que también tenía un asiento en Amberes, representada por Guillermo O. Nottebohm vendió todas sus propiedades (La Maya, La Bélgica, La Sección y La Margarita) a una nueva entidad Nottebohm S. A., representada por el dr. Mario Williams (hijo del compositor Alberto Williams, \*1862, Buenos Aires-<sup>+</sup>1952, Buenos Aires, <sup>o</sup>Irma Paats y hermano del arquitecto Amancio Williams, \*1913-<sup>+</sup>1989), que solo tenía asiento en Buenos Aires –su inscripción fue reportada por la Review River Plate 7.10. 1941– para evitar su posible apropiación por las fuerzas alemanas que ocuparon Bélgica al principiar la guerra mundial 1939-1945. Hacia 1940 –creo que para financiar la modernización del casco de La Maya, ver arriba– los Nottebohm –más precisamente La Bélgica S. A.– ya habían vendido una estancia Carriloo (=médano verde en araucano), que poseían según lo que yo recordaba en el norte de la entonces gobernación La Pampa. Efectivamente, tanto el Anuario Kraft 1929 como 1935 –pero ya no el Anuario Kraft 1944– listan bajo Alfredo Peña, FC. Oeste, cerca de Quemú-Quemú (1909) en el noreste del entonces territorio nacional La Pampa, la estancia Carriloo, propiedad de S. A. Pastoril y Agrícola La Bélgica; el Índice Comercial 1942, p. ?? ya lista a una Dora McCall, como propietaria de la misma estancia. Había sido administrada por un mayordomo sordomudo y su patrón Guillermo Nottebohm había aprendido a comunicarse con él por señas. Al compilador J. D. Delius la estancia Carriloo (=Carriló) le está presente porque de allí llegó a La Maya un enorme camión cargado de pesados muebles –se los decía ser de estilo portugués– y camas con barandas cabezera aperilladas de bronce; los elásticos de las camas tuvieron que quedar afuera hasta que les cayó una fuerte helada que dio fin a las chinches con las que estaban infestadas.

Al fallecer Tomás Nottebohm en 1930, como ya dicho su campo La Margarita, que previamente había sido de Margarita Thome de Hill, 600 hectáreas, pasó a ser propiedad de la S. A. La Bélgica, la añadidura de la a veces llamada ‘sección’ Margarita dándole a la estancia La Maya la forma de un martillo. Un mayordomo Tomás Birch –de origen inglés, nacido en las Malvinas; podría tratarse del Tomás C. Birch (\*1890, inglés) censado en 1895 escolar, Bahía Blanca; ver C76– se hizo entonces cargo de la administración de La Maya hasta mas o menos 1940. Por muchos años quedaron los restos de una cancha de tenis que él mandó a construir. Algo después se descubrió en Buenos Aires que un sr. Müller que, a partir de la muerte de Arturo Nottebohm se ocupaba de la administración central de la La Bélgica S. A., estafaba a la sociedad para costear extorsiones debidas a relaciones homosexuales; descubierto, se suicidó alrededor de 1932. A partir de entonces Guillermo N. se ocupó de los campos. Alrededor del mismo año los potreros cercanos al arroyo Saladillo de La Maya se arrendaron a colonos. Al este el potrero 14 a dos hermanos Campeón, uno de ellos el ya mencionado

José C. y el otro, Pedro C. y el potrero 10 a dos hermanos Sensini, conocidos generalmente como S. 'gordo' (=Oreste? S.) y S. 'flaco' (=José S.). La casa del último funcionó después como puesto de estancia y por un tiempo como escuela, ver Ferrari, Monte Buey, p. 95; la maestra allí fue Luisa Dolly Dreyer: ver Canavesio-Miguel, 100 años, p. 216. Esta última más tarde fue provista con un edificio propio en un solar parte del potrero 2 rincón, la escuela Julio A. Roca. Al sur el potrero 1 naciente estaba arrendado a Cismondi –originalmente dos hermanos? y después a M., viuda de Cismondi– y el potrero 1 poniente a Julio Tarquini. El potrero 3 estuvo arrendado a ??? Ferrari hasta solo mediados de los años '30 pero alrededor de 1950 todavía quedaban restos de una tapera de la chacra. Ferrari, Monte Buey, p. 34 se quejó de que los Nottebohm no permitían a los colonos ni tener perros pero admitiendo que esto se debía a que los caninos acostumbraban hacer estragos en las entonces todavía importantes majadas de ovejas. La última esquila en La Maya tuvo lugar alrededor de 1941 en un tinglado con instalaciones y corrales especiales para ello. Las mejoras de las pasturas que había entretanto ocurrido causaban un excesivo engorde de las ovejas tal que en verano tendían a morir de hipertermia, pero recuerdo que ocasionales perros alzados seguían siendo responsables de importantes mermas. El potrero 5 estaba arrendado por mitades a Trionfetti, originalmente dos hermanos, y a L. y A. Batistelli. Hacia 1955 todos estos colonos habían dejado sus campos arrendados, habiendo sido tentados por las indemnizaciones que se les pagaba<sup>130</sup>.

Desde 1999 cuando se dividió Nottebohm S. A., los antiguos potreros 6, 8, 10, 12, 14 y 16 de La Maya, unas 1.420 hectáreas, la parte poniente del mango, son propiedad de Marianne Nottebohm, viuda de (Sonny) Gottschald (+~2000) y los potreros 5, 7 y 9 son de Vera (Marta Blanca) Viale (+2014), viuda de (Diego) Nottebohm y su hijo Arturo N. Una parte norte de La Margarita, más La Argentina<sup>An315</sup>, es de Andrés C. Nottebohm. El resto de La Maya y La Margarita era de Arturo Nottebohm, 37,5% y compartes (baronesa Teresa Laplaza, viuda de Thierry Nottebohm, 48% y Martín N., hijo de Vera Viale (+2014) y Diego Nottebohm, 12,5%) y es administrada desde 200? por Patricio Watson (\*1953, Santa Eufemia, °Mariana Bonadeo\*1954 (sobrina de Gladys Nottebohm, <sup>ver N45</sup>), hijos Gerónimo \*1978, \*Federico 1980, hija Virginia, \*1981), hijo del Patricio Watson, El Montecito<sup>K7</sup>; no es pariente que se sepa de los Watson de La Virginia, mencionados mas abajo. En 2012 Teresa L. de Nottebohm se separó con una fracción de campo del consorcio que ahora (2015) llevan adelante, habiendo fallecido Arturo N. (+2013), su viuda Gladys D. de Nottebohm y Martín Nottebohm; su fracción de La Maya –que contiene al 'histórico' casco de don Teodoro– cuando en curso la división hereditaria estuvo arrendada por un tiempo a la Aceitera General Deheza S.A.<sup>K10</sup>. Novedades son que bajo la administración de Patricio Watson los molinos a viento son siendo remplazados por paneles fotoeléctricos y que una jauría de perros ovejeros collie actúan como arrieros de la hacienda a corral (=feedlots), unas 1.500 cabezas y que se sigue conversando el enripiado del camino Monte Buey- Monte Maíz: un tema que ya se hablaba hacia 1960! Patricio Watson incidentalmente es el autor del libro 'Viaje a mi sepulcro'(2021), una leyenda acerca de un tesoro nazi escondido en la Argentina. También fue el autor de varias notas agrarias en el diario La Nación, Buenos Aires, entre ellas una acerca de un encuentro 2008 entre dirigentes de la Sociedad Rural de Monte Buey y el entonces presidente argentino Nestor Kirchner !

Don Pablo Delius, tomando mate con su hermana mayor Anamaría y el personal casero, Rosario, 1900; y 'pucho' en mano ante el 'forocho' blanco, dos-puertas, modelo 41, Saladillo, 1950.

Paréntesis: Mi padre Pablo Delius, (\*1899, Rosario-+1977, Buenos Aires) era hijo del médico dr. Federico Guillermo (=Friedrich Wilhelm) Delius (\*1864, Hamburgo-+1914, Cairo, Egipto; era un lejano primo de Frederic Delius, compositor inglés, \*1862, Bradford-+1834, Francia) quién vino a la Argentina en 1892. En una carta a sus padres datada 1893 mi abuelo describió una visita a una estancia cerca del antiguo fortín, posterior pueblo Italó en el sur de la provincia Córdoba, a la que llegó con un sulky desde la estación ferroviaria Laboulaye: el casco consistía de dos meros ranchos-toldos

indios, uno para el patrón, la visita, el gallo y las gallinas y el otro para el capataz y los peones. El almacén más cercano, La Vascongada quedaba a 7 leguas; allí se encontró con un inglés en harapos pero con él discutió las ideas de Charles Darwin, Imanuel Kant y David Hume. De vuelta a Buenos Aires ofició por unos días para la Cruz Roja: había tenido lugar la revolución del '93. Mi abuelo ejerció como radiólogo –uno de los primeros en la Argentina– en el Hospital (=Enfermería) Anglo-Alemán(a), esquina Santa Fe y Pichincha, Rosario (1894-1899) y en el Hospital Alemán, Pueyrredón 1650, Buenos Aires (1899-1905) donde lo sucedió como médico jefe al anteriormente mencionado dr. Carl(os) Wenzel<sup>arr</sup>. En 1903 con su esposa compraron un terreno en Los Cocos, Córdoba: registro 3, folio 393, donde fueron vecinos de William Otto Benitz<sup>Anini</sup>. Entre 1905 y 1911 también ejerció como médico privado y como médico a bordo. Mi abuelo comenzó a padecer de las quemaduras radiológicas –no se sabía todavía de las lesiones que causan los rayos x– y tuvo que retirarse definitivamente en 1912. Mientras él y su esposa Emmy (Amalie) Hildebrandt de Delius (\*1870, Bremen-<sup>+</sup>1961, México, <sup>∞I</sup>1894, Bremen, <sup>∞II</sup> ~1920, Munich, Ludwig von Mellinger, \*1849-<sup>+</sup>1929, arquitecto bávaro) junto con la hija Annemarie (\*1896, Rosario, <sup>+</sup>1990, México; ella después emigró a México a causa de que un tío maternal era allí administrador de una finca cafetera; mi hijo Toby yo independientemente la visitamos allí hacia 1983/85) se fueron a Egipto, el clima se suponía favorable para los padecimientos de F. W. D., el hijo Paul (=Pablo), escolar, quedó al cuidado de parientes en Alemania. En 1917 Pablo se presentó como voluntario a la guerra y estuvo estacionado primero en Estonia y después en Alsacia, donde casi se muere de apendicitis, sino hubiera sido que lo fue a buscar y lo salvó su madre, una señora extraordinariamente enérgica, pero también singularmente difícil. Cuando recobrado y ya terminada la guerra, continuó por algún tiempo su actividad militar en un regimiento de caballería, parte de una milicia contra-revolucionaria –perdida la guerra, hubo levantamientos de la izquierda política– actuando en Munich y creo que, en Berlín; distantemente podría haber estado allí conectado con los asesinatos de Karl Liebknecht y Rosa Luxemburg, dirigentes comunistas, seguidores de Karl Marx<sup>F83</sup>. Al recado y al catalejo militar de esa época los siguió usando hasta 1960.

Linda Delius a caballo en una cañada de la estancia Fortín Nelson en 1927

En parte presionado por su madre –no le veía mucho futuro a la Alemania de posguerra, y menos aun a sus dudosas actividades militares– mi padre retornó a la Argentina en 1920, entrando como aprendiz de mayordomo en la estancia La Maya hasta 1926 bajo la severa tutela de don Teodoro Nottebohm, ver arriba. Conoció allí a mi madre Linda Hammerschmidt (\*1899, Münster, Westfalia-<sup>+</sup>1992, Buenos Aires) quién vino a visitar con su madre desde Alemania, a sus lejanos tíos Arturo y Teodoro Nottebohm y sobre todo, a su hermano, mi tío Guillermo Hammerschmidt (\*1901, Münster-<sup>+</sup>1978, Villa María, <sup>→</sup>1922, Argentina), también aprendiz en La Maya en ese período: ver Catalán, Como Llegamos, p. 38. Casado con mi madre en 1926, mi padre pasó a ser mayordomo (1927-1931) de una estancia Fortín Nelson casualmente también, ver arriba, ubicada cerca del pueblo Italó, los dos últimos lugares incidentalmente, parte de la ya mencionada frontera zanja (3 x 3 metros), extendiéndose 613 kilómetros entre Nueva Roma (cercanías de Bahía Blanca) e Italó con 109 fortines establecida en 1876 por el entonces ministro de Guerra, dr. Adolfo Alsina (1874-1877), al que sucedió como tal Julio A. Roca: Walther, Conquista, p. 398, la posterior estancia F. Nelson perteneciéndole a una familia alemana von Bernhardt (=Sociedad Anónima El Albardón, una sucesión de esta todavía existía en 1945). Después entre 1932 y 1933 operó con mi madre una chacra-hostería en Santa Rosa de Calamuchita, Sierras de Córdoba; de la chacra siguieron dueños hasta 1941. A continuación asumió como mayordomo (1934-1940) de la estancia La Guasuncha, Hersilia, ubicada más precisamente a medio camino entre los pueblos Hersilia y Esteban Rams (y Rubert \*1805, Blanes, España-<sup>+</sup>1871, Buenos Aires: un ingeniero y empresario aventurero que remontó en 1857 y en 1862 el río Salado, que intentó fundar colonias agrícolas en la provincia Córdoba: Ferrero, Gringa, p. 12 y quién fue prisionero de Giuseppe Garibaldi<sup>D101</sup>) en el norte de la provincia Santa Fe, lugar en el que

se crió mi hermana Antonia (\*1929, Buenos Aires), después dra. A. Delius de Stoppani. La Guasuncha, como ya dicho, le pertenecía en ese entonces a la familia Nottebohm. Desde 1941 hasta 1975 mi padre fue administrador de las estancias La Maya, en la que yo me crié, La Bélgica<sup>131</sup>, y La Sección<sup>H28</sup> también de los Nottebohm. Su inmediato patrón era el ya mencionado ing. agr. Guillermo Oscar Nottebohm, aunque frecuentemente también terciaba su hermano Andrés Nottebohm, quien sino se ocupaba del arriba mencionado molino Brüning. Durante la administración de mi padre, y también por unos años después, don Juan Galván –era oriundo de San Antonio de Litín, se había criado en Chilibroste<sup>An112</sup>: Ferrari, Monte Buey, p. 347– fue un habilidoso y muy respetado capataz de La Maya<sup>An315</sup>. En 1962 de visita en La Maya yo lo encontré un algo irracionalmente trastornado: entre otras cosas se sentía amenazado ‘aves de mal agüero’, unos inocentes ‘perros de agua’, garzas nocturnas (*Nycticorax nycticorax*) que al anochecer sobrevolaban su casa ‘aullando’!. El y ‘sus hermanos eran unos de los muy pocos criollos que he conocido que todavía lucían una traza de sangre africana, un muy diluido rastro de los esclavos que habían sido una importante parte de la población platense durante los tiempos coloniales, ver Dcc. Peranovich, Población, p. 94 basada sobre el censo provincial 1842, establece que ya entonces los negros esclavos constituían menos del 1% de la población del departamento Tercero Abajo de esa época (≈el área que cubre la presente Reseña), pero que pardos libres todavía constituían un 24%, el resto de la población siendo ‘nobles’ (≈blancos), una proporción de los últimos seguro que mestizados con indios lo que no se especifica, ver también el libro Endrek, Mestizaje; algo sorprendentemente en el censo 1842 ya no figura una categoría indios: muy pocos sin embargo vivirían dentro de las fronteras de lo que constituye el área que cubre el censo; extranjeros constituían menos del 2% de los ‘nobles’, la gran mayoría eran ‘criollos’. Incidentalmente, la población del departamento Tercero Abajo (≈actuales departamentos San Martín, Unión y Marcos Juárez), 3.700 habitantes exhibía un exceso de mujeres (54%), y relacionadamente un exceso de viudas en comparación con viudos. Los varones, excepto los niños y los ancianos, eran automáticamente enrolados en la milicia por lo que sufrían de una aumentada mortandad.

La casa de ~1890 rodeada de chapa acanalada contra las langostas saltonas en 1924 y el viejo tapial con la casa ‘nueva’ de 1943, estancia La Maya, 2008

Hasta más o menos 1955 todavía quedaban algunos de los enormes carros sucesores de las carretas pero de cuatro ruedas y tirados por una docena o más caballo, varios de ellos arnesados como cuarteadores. Carrero local fue don Santos (=Chivo) Villa, a veces oficiaba como referee de fútbol, quien transportó arena sacada del río Tercero cerca del puente que llevaba al camino Monte Buey a Leones para la construcción del nuevo casco alrededor de 1943 y más tarde hasta alrededor de 1955 bolsas de trigo a Monte Buey. Lo mismo hacía don Pelón –por lo melenudo?– Letona pero él también oficiaba como contratista emparvador (o cosechador de maíz) con una gavilla de unos diez peones. Este, muy gaucho, lucía un apero ‘enchapao con mucha plata’ vistiendo un tamaño facón y un amplio chambergo. Era muy bondadoso con sus caballos a los que mantenía gorditos y lustrosos. Una vez arrimándonos con unos perros muertos de sed, les ofreció su chambergo lleno con agua de damajuana; en oportunidad de una fiesta de 25 de mayo bastante ‘tomado’(=emborrachado) comenzó una pelea con otro a ‘lo juan moreira’ (=‘puñal pelado y poncho arrollado’) hasta que el capataz Juan Galván y mi padre lograron disuadirlo a los gritos. Fue una razón de no contratarlo más y a hacer los trabajos con los peones propios !

La matera de los peones construida en 1945 y recientemente (2022) reacondicionada en el patio de La Maya con la marca de hierro de la Sociedad Anónima Nottebohm. Gentileza Patricio Watson, 2023.

Paréntesis: Hasta alrededor de 1955 el banco más cercano a la estancia se ubicaba a unos 40 km de camino de tierra en Bell Ville. Para al fin de mes poder pagar al personal de la estancia y los negocios del pueblo mi padre debía retirar ‘plata’ allí, lluvia o no, de salud o no. Nunca le decía a nadie cuando y por cual camino, había unos seis diferentes, iría a, o volvería de Bell Ville. Mi madre siempre nerviosísima en esas oportunidades, había unos renombrados asaltantes en esa época en la región, entre ellos el conocido como la ‘Chiva Vázquez’. Una vez le preguntó al patrón don Guillermo si le hacía el favor de hacer el viaje a Bell Ville pero este no quiso saber nada del asunto. En la época de Santiago Trotter y Richard Seymour los bancos más cercanos eran unos muy recientemente abiertos en Rosario y Córdoba. Acerca de asaltos: una noche de vendaval alguien se robó la ropa tendida a secar y se sospechó que el ladrón era la ‘Chiva’; vinieron un comisario y unos sargentos de Marcos Juárez y con mi padre fueron a revisar los montes de las aguadas armados con carabinas y un ‘winchester’. A la semana resultó que habían pasado por la región unos ‘úngaros’ (=gitanos) en un camión casilla pero ya no se los encontró más. Varios meses más tarde, en 1948 la policía lo mató al ‘Chiva’ Vázquez’ en un tiroteo (=José Eugenio Vázquez, +1948, Villa María: Foglia, La Chiva, Belek, La clase, 2007).

Vaquillonas Aberdeen Angus pastando en el potrero 17 portón, estancia La Maya, 1958; la aguada al fondo derecho era una de las pocas de la estancia que rendía agua verdaderamente potable; como se puede apreciar estaba ubicada en medio de un alargado bajo, una ‘cañada’. Este bajo mas recientemente (2015) se convirtió en una extensa, pero, después de una canalización al sur, al arroyo Saladillo, solo pasajera laguna.

Vuelvo a la fracción este del tercio sur de la suerte G26 –un campo encerrado por el mencionada ‘hacha’ de La Maya y el arroyo Saladillo– que, como hemos visto, sucesivamente fue de Trotter, Watt, Templeton, Llobet, Stempelmann, Wauters y Bartolomé Firpo quien la debe haber bautizado **colonia La Virginia**. Firpo como hemos visto, la había vendido alrededor de 1904 a José Haydon<sup>arr</sup> –en el certificado de defunción consular de su hijo Jorge R. Haydon, su dirección cuando este falleció en 1904 figura como estancia La Virginia– de quien la heredó en 1906 a su yerno Henry Watson. José Haydon la vendió (o heredó ?) a Enrique Watson protocolización, registro 4, 1906, folio 856v. En 1903 su esposa Fanny Louise Haydon lo acompañaba a bordo del vapor Alacrity<sup>1</sup> cuando en 1903 atracó en Rosario y La Plata, para descargar carbón y cargar cereales?, falleció en 1906 de una rabieta en La Virginia cuando ella y Henry Watson acompañaban a Ernest St. Clair Haydon que lo reemplazó a su hermano George como administrador de La Virginia. Cuando Joseph Haydon padre falleció, sus hijos políticos Henry Watson, Robert L. Runciman y su hijo Ernest heredaron respectivamente La Virginia, La Nueva Zelanda y La Kia Ora<sup>G27</sup>. Cuando falleció Henry Watson en ~1924 heredó sus bienes al Hospital Británico y a su concuñada Mabel A. de (Ernest) Haydon. Sin embargo, el plano datado 1906, que es copia de uno más antiguo, y también el mapa Peralta 1905 marcan el casco de El Carmen, construido sin duda por los Llobet, ver arriba, como coincidente con la actual (2003) chacra La Virginia de la familia Massari; a esta chacra la solíamos visitar seguido hacia 1948 para comprar frutas, tenía un viejo y amplio ‘monte de frutales’. Sin embargo, creo que un edificio denominado San Pedro en el plano 1906 y que figura apartado del casco principal por aproximadamente un kilómetro hacia el suroeste corresponde a la antigua casa de Trotter y los Watt<sup>arr</sup> que figura marcada en el mapa Sama 1876. En un plano de La Maya 1921 la vecina colonia La Virginia figura como propiedad de Enrique Watson. Debe ser idéntico con el Henry Watson, maestro mariner, inglés mencionado en el contexto de la anterior suerte G27: el campo sería su parte de la herencia. El Anuario Kraft 1910 lista a Enrique Wadson (=Watson), ganadero, Saladillo; en los English Directories 1913 y 1923 figura un capitán N. o A. Watson residiendo en La Virginia, (calle?) Freire (, Buenos Aires?) / Monte Buey y Romero y otros, Baldissera, p. 102 lista al capitán N. Watson, La Virginia; el Anuario Kraft 1913 lista a la estancia La Virginia del capitán Watson, Isla Verde; también figura en los Anuarios Kraft 1913, 1919, 1924 y 1929 bajo General Baldissera; este Watson no era

pariente que se sepa del Patricio Watson que figuró arriba y cuya familia que se mencionan bajo K81 y K7. En 1925 La Virginia, con dos casas, cada una con su propio molino, vendida por Harry Watson según el registro 3, folio 257 pasó a ser de Carlos Sauberan<sup>F100</sup>. Efectivamente, un plano 1933 de la colonia La Virginia, 1.411 hectáreas, la rotula de Carlos Sauberan, ‘hoy’ de María G.(agliardi) de Sauberan, pero ya inscribe a Luís Massari y otros como dueños de algunos lotes. En un plano La Maya Mop 1937 de hecho una parte mayor de La Virginia figura como de María Olga Juana Gagliardi (viuda de?) Sauberan, una parte medionorte, 299 hectáreas, conteniendo el antiguo casco de la estancia El Carmen, es de Luís Mássari y otros, y adicionales lotes, total 200 hectáreas, son de varios. En el mapa De Santi 1966 La Virginia ya figura muy fraccionada.

*Sumario. James Stuart Trotter le compró la suerte G26 como Monte de la Leña en 1864 al fisco cordobés por intermedio de Macario Torres. En 1872 Trotter les cedió la mitad este de la surte por partes iguales a los hermanos Juan y Santiago Watt: registro 2, folio 319. Juan Alejandro Watt en pasó a ser dueño de toda esa mitad en 1876 y se la vendió inmediatamente a Guillermo Templeton quien a su vez en 1880 se la vendió a dos hermanos Andrés y Pedro Llobet. En 1882 Trotter por intermedio de Saturnino D. Funes les vendió a los Llobet su mitad oeste, la suerte G26 convirtiéndose en la estancia El Carmen. En 1883 al deslindarse nuevamente de la suerte G61 al oeste, surgió como retazo sobrante la suerte G19 que tratamos a continuación. En 1887 la sociedad Llobet se dividió quedando Andrés dueño de la así disminuida suerte G26. En 1889 los doctores Juan Thome, Gil Smit y Hugo Stempelmann en sociedad le compraron El Carmen, la suerte G26, a Andrés A. Llobet. En 1891 el campo se subdividió en tercios. El tercio sur le correspondió a Stempelmann, el tercio medio a Smit, el tercio norte a Thome. En 1908 al tercio norte lo heredaron la esposa y los hijos Thome. Al tercio medio Roorda Smit inmediatamente se lo vendió a Enrique Wauters a quién se lo compró en 1894 Elena Mahlo de Stempelmann. Federico Mahlo le compró el tercio sur a Stempelmann en 1893. La parte este del tercio sur, la colonia La Virginia, Mahlo se la vendió a Bartolomé Firpo en 1896, quien a su vez probablemente se la vendió a Joseph Haydon quién se la heredó a su yerno Henry Watson en 1908. A su sucesión se la compró Carlos Sauberan alrededor de 1925. Por el otro lado, Elena Mahlo de Stempelmann y Federico Mahlo le vendieron en 1906 todo lo que les quedaba, la estancia La Maya, a los hermanos Nottebohm, uno de los cuales Tomás N., también adquirió privadamente(?) en 1919 una fracción oeste, La Margarita, del antiguo tercio norte de Thome que en 1908 habían heredado su esposa e hijos. En la misma época hermanos Jauregualzo-Mújica compraron La Lucía, la parte mediooeste del tercio norte<sup>arr</sup> de la suerte G26.*

La **suerte 19**, hoy-día (2000), como ya en 1906 en el plano remate La Maya, conocida como **colonia La Maya Vieja**, emergió como un sobrante en 1883 en el curso de una revisión de agrimensura<sup>I17,G27bis</sup>. Entre 1864 y 1882 la anterior tratada suerte G26 se describía como lindando al oeste con la suerte G61, Los Algarrobos, ver a continuación. En el mapa Revol-Galíndez 1883 la suerte G19 aparece por primera vez y es listada como propiedad fiscal. Parecido como en el caso de la precedente suerte G27 la mensura originaria de la suerte G26 no habrá sido muy precisa a lo largo del tortuoso cauce del arroyo Saladillo. Existe la mensura administrativa número 55, Unión ejecutada por Luís Revol –encargado de levantar un plano catastral de las suertes de la serie A pertenecientes al departamento Unión, ver mapa Revol-Galíndez 1883, de acuerdo una ley del año 1882– en 1883 partiendo del mojón noroeste de la suerte G26, suerte que se desprende el mismo agrimensor había re-mensurado previamente y que era entonces propiedad de los señores Llobet. Se procedió rumbo sur magnético hasta dar con el arroyo Saladillo y el mojón suroeste del campo de los Llobet. De ahí costeando el arroyo hacia el suroeste hasta que se dió con el mojón sureste de la suerte G61 de las señoras Brakley (=Barclay, ver abajo) y de allí rumbo al norte magnético hasta dar con la suerte F83 de Ruchell (=Russell) Shaw y a su vez de allí, al este magnético hasta el punto de partida. La superficie de la suerte G19, que Revol determinó ser fiscal, resultó ser 1.126 cuerdas cuadradas y algo (≈1.904 hectáreas); según el plano que acompaña al informe la nueva suerte era atravesada por un camino de Los Algarrobos<sup>G61</sup>, a la Amaya (=La Maya<sup>G26</sup>), un camino de Monte de Molino (=Monte Molina) a la Amaya y el antiguo camino de la Carlota al Saladillo. Revol explica que la suerte G19

serie A surgió como sobrante de la suerte G26 porque las previas mensuras de esta última suerte, en particular la judicial número 6, Unión que había ejecutado en 1883 el agrimensor E.(duvin) A. Hudson<sup>K81</sup> habían usado otro método, infiriéndose que Revol lo juzgó incorrecto, para levantar (=mensurar) la costa del arroyo. Una escritura concerniente a la suerte G26 de 1882 menciona como vecino al oeste a Tomás Gibson ocupando el campo que se convertiría en la suerte G19, a menos de que se trate de una confusión con la suerte H28, situada al suroeste de la suerte G26, de la que Gibson documentadamente era dueño en esa época. En 1886 según Villafañe, Economía, p. 107, Hugo Stempelmann, ‘comerciante inglés de Buenos Aires’ –incorrecto, realmente era un médico alemán residente en Córdoba– la compró al fisco, junto con un sobrante entre los departamentos San Justo y Río Segundo: registro 2, 1886, folio 222, escribano Secundino del Signo. En una escritura de 1891 acerca de la suerte G26 el campo vecino al oeste, la suerte G19, figura como La Maya del dr. Hugo Stempelmann. Es notable sin embargo, que durante un re-mensura de una parte de la suerte F23 ya en 1881 –cuando la suerte G26 ya era el El Carmen de los Llobet– el agrimensor a cargo Luís Revol menciona que desplazándose lo largo del límite sur de las suertes F20 y 83, (=límite norte de las suertes G26, que incluía entonces a la futura suerte G19, y G61) a unos doce kilómetros al poniente de Saladillo se atravesó a ‘un camino que conduce a la ‘Amaya’<sup>arr</sup>. En 1892 Hugo Stempelmann dio en pago (este campo?) al Banco Provincial de Córdoba: registro 3, 1893, folio 750v. En el mapa Warner 1898 y también 1903, la suerte G19 aunque sin numerar figura juntada con el tercio sur de la suerte G26 como colonia La Maya, sin que figure el dueño Stempelmann. La mensura 1898 del sobrante entre las suertes F83 y G26 la vecina suerte G19, 1.904 hectáreas, figura como de H. Stempelmann ‘ausente desde muchos años’ o Banco Hipotecario Nacional, ‘hoy’ de Pedro Funes Lastra y Seferino Lastra; en medio de la suerte el plano sin embargo marca un puesto de Los Alemanes! En el mapa Chapeaurouge 1901 la suerte G19 numerada figura como siendo colonia y campo fiscal. En mapa Peralta 1905 la suerte todavía figura como del dr. Stempelmann y del Banco Hipotecario Nacional, en el mapa Registro 1912, plano 2, como solo de Hugo Stempelmann. En 1896 Hugo Stempelmann todavía firmo como vecino, suerte G19, en la mensura 1896 de la suerte G61. El plano ~1895 de la suerte G26 sin embargo tiene a Federico Mahlo como dueño de la vecina suerte G19. Un plano catastral de 1897 a su vez indica como propietarios de la suerte G19 al dr. Pedro Funes Lastra<sup>D122,181</sup> –será el Pedro Funes a quién Villafañe, Economía, p. 67 tiene comprando otro campo en 1864 como ‘diputado provincial, varios periodos’– y a Severino (de la) Lastra<sup>An111</sup>; en sociedad ambos operaban en Córdoba como corredores inmobiliarios la época del ’90.

Escrituras concernientes a la suerte G26 posteriores a 1903 sin embargo mencionan a Juan Barrie (=Barric =Barrig =Barrique) como vecino al oeste, agregando ‘antes de Stempelmann’; hubo un Juan M. Barie, registro 4, 1899, folio 129v, pero la escritura trata de otro campo; otro posible John Barry (\*1805) figura en p. 75 y 207 del libro Murray, Becoming Irlandés. Es de suponer que los Lastra compraron la suerte G19 en el remate presumiblemente instituido por el Banco Hipotecario cuando F. Mahlo no cumplió con una hipoteca y que al poco tiempo se la revendieron a Barrie. Pero en 1906 La Maya Vieja ya era de Tomás J. Riddle (=Rittle; su mayordomo siendo Norman Lanyon<sup>I31</sup> ?), quién figura como vecino allí en el plano remate La Maya de ese año<sup>G26</sup> y nominalmente siguió siendo su dueño hasta por lo menos 1921 según el plano La Maya<sup>G26</sup>, aunque de acuerdo a Nuñez, Monte Buey, p. 37 Beatriz R.(iddle) de(?) Thompson ya era dueña de ella hacia 1910. T. J. Riddle era un hijo entre otros de John (\*1819, Escocia-<sup>+</sup>1868, de cólera, Salto, Entre Ríos, <sup>∞</sup>1848, Buenos Aires, Anne (=Ana) Cleland, \*~1828, Argentina-<sup>+</sup>1882, Buenos Aires) él estanciero; en memoria de los padres, los hijos donaron un ventanal a la iglesia St. Andrews, Buenos Aires: websites graeme y argbrits howat. Cathy Murray, Michigan me informa que un Tomás J. Riddle (\*1863, Buenos Aires), soltero, comerciante de lana fue listado residiendo pasajeramente en un hotel en Bloomsbury, Londres en el censo británico 1901. Un Tomás T.(hompson) Riddle (\*1863, Buenos Aires, <sup>∞</sup>~1902, Ann Mill Usher, \*1869, Islington, Middlesex) en 1893 viajó con algunos de sus hermanos a la Argentina; entre 1902 y 1916 los esposos Thompson Riddle viajaron tres veces a la Argentina. Después entre 1920 y 1954 Ann Mill (U. de) Thompson Riddle sin el marido, este habrá perecido en la Guerra Mundial 1914-1918 ?, viajó seguido a la Argentina, frecuentemente acompañada por su hija Beatrice (Isabel) Thompson

Riddle (\*1907, Eastbourne, Inglaterra). En un plano catastral 1921, Tomás T. Riddle todavía figura como dueño, pero ya antes, en 1918 también se menciona a Beatriz R.(iddle) de(?) Thompson como propietaria de la suerte G19. La colonia La Maya Vieja, así se la conoce a la suerte hasta el día de hoy (2010), estaba toda arrendada cuando entre 1920 y 1926 mi padre fué aprendiz en La Maya 'Nueva'<sup>arr</sup>. En un plano catastral Mop La Maya 1937 la suerte G19, 1.904 hectáreas, figura como de Beatriz Isabel Thompson Riddle y Anna Mill Usher (=Ussher) de Riddle; en 1942 la última aparece casada con un (David?) Balfour<sup>G65</sup>. En un plano de división 1948 la suerte figura como de Beatriz Isabel Thompson Riddle de Balfour haciéndose referencia a una inscripción de la suerte G19 en un registro (de propiedad ?) 264, tomo 1, folio 218, del 13.6. 1918. En listas de pasajeros, website findmypast una Ann Mill Riddle (\*1868) aparece viajando varias veces de Inglaterra a Argentina entre 1916 y 1934 y lo mismo una Beatrice (=Beatriz) Riddle (\*1907) entre 1920 y 1934; un Tomás (J.) Riddle Thompson (\*1863) viajó en 1893 y 1916. Los Anuarios Kraft 1908, 1913 y 1919 bajo Saladillo, ganaderos, listan a un M. Ritle (=mister Riddle?). Hacia 1928 Beatriz Riddle fue una 'deseable' (para los varones!) jovencita visitante de Los Algarrobos<sup>G61</sup>. El Índice Comercial 1942 tiene a las señoras Riddle y Balfour<sup>G65</sup> como propietarias de La Maya Vieja, Monte Buey; el mapa Marcos Juárez 1945 muestra a la suerte G19 ya muy fraccionada; un mapa Cartografía Catastro, Marcos Juárez L811, 1945 sin embargo tiene a la suerte G19 como de Beatriz Isabel Thompson. Los Anuarios Kraft 1935 y 1941 los tienen a los hermanos Aramburu<sup>G26</sup> como ganaderos, La Maya Vieja (? =La Lucía?), Monte Buey. Existe un plano catastral L811, 1948 La Maya Vieja, 1.848 hectáreas de Beatriz Isabel Thompson Riddle de Balfour dividido en 15 lotes de ~123 hectáreas cada uno En el mapa De Santis 1966 La Maya Vieja aparece fraccionada entre unos diez diferentes propietarios, ninguno de ellos apellidados Riddle o Balfour, ni tampoco Aramburu.

Carros transportando la cosecha embolsada, ~1950<sup>J41</sup>. Foto Taringal.

Incidentalmente, Villarroel en su libro Bell Ville, p. 287 erroneamente menciona a unas solteronas hermanas Bagley, posiblemente relacionadas con la firma Bagley, galletitas y hesperidina –el fundador de la firma fue Mellville S.(ewall) Bagley<sup>N16</sup> (\*1838, Estados Unidos-<sup>+</sup>1880, Buenos Aires, <sup>→</sup>1862, Argentina, <sup>∞</sup>1866 Mary Jane Hamilton), ver anuncio en el Almanaque Sundt 1908, p. 0– como fundadoras de La Maya. Como este apellido no figura en ninguna otra fuente estimo que el dato se debe a una confusión con las señoritas Barclay, pronunciadas 'Barklei' en inglés, co-fundadoras de Los Algarrobos<sup>abj</sup> que tratamos a seguido.

Siguiendo al oeste se ubica a la **suerte 61**. Fue mensurada (mensura administrativa, departamento Unión, número 19) por Albano M. de Laberge en 1864 arrancando del lindero sureste sobre la ribera izquierda, noroeste del arroyo Saladillo procediendo de allí rumbo oeste magnético por 1 legua 35 cuadras donde se colocó el lindero suroeste; de allí se procedió rumbo norte magnético 2 leguas y se colocó el lindero noroeste; dirigiéndose ahora al este magnético se cruzaron otra vez 1 legua 35 cuadras cuando se dio con el lindero noreste ya existente que era el lindero noroeste de la suerte G26; de allí habiendo procedido al sur magnético 2 leguas, se encontró el punto de partida, el lindero en común con las suertes G26 y H28. El camino de Saladillo al Sauce (=La Carlota) atravesaba el ángulo sureste y la cañada del monte del Buey el ángulo noreste de la suerte G61; en esa cañada se localizaba una lagunita al norte y en el medio, una laguna acompañada de una isleta con dos árboles grandes, presuntamente algarrobos; la superficie de la suerte era 3 leguas 12.000 cuadras cuadradas (≈10.147 hectáreas). Foglia, en su libro Juan Benitz, p. 98 establece que Mardoqueo Navarro compró al fisco cordobés por remate público la suerte G61, serie A por 1.110 pesos la legua cuadrada; la escritura estando asentada en el registro 2, 1865, folio 100v. Será el mismo Navarro que el Brpm 7.5. 1870 lista con 10 legua cuadradas de campo en la provincia Santa Fe<sup>Anini,131</sup>. M. Navarro (\*~1830, Catamarca) fue un interesante personaje: en 1854 fue cónsul argentino en Chile, en 1859 estableció un saladero en Rosario, Santa Fe en sociedad con Justo José de Urquiza, en 1871 escribió una célebre

crónica sobre la epidemia de fiebre amarilla y en 1881 también redactó una historia de la provincia Misiones: varios websites.

Schiavoni, Inriville, p. 49 dice que en 1865 Mansoque (=Mardoqueo) Navarro compró la suerte G61 al fisco y que al mes se la vendió a Joseph (=George?) Barclay. Villarroel. Bell Ville, p. 287 dice que la **estancia Los Algarrobos** (=El Algarrobo) fue fundada por Roberto (=Ricardo?) Barclay. En el mapa Laberge 1867 la suerte G61 ya figura como de Barclay. Un pedigrí de una familia Barclay, que alrededor de 1860 todavía residía en el condado Clare, Irlanda, es listado en unos websites studdert barclay; la familia consistía del reverendo <sup>1</sup>Richard Barclay (\*1781-<sup>+</sup>1836(?), Ballyartney, condado Clare, <sup>∞</sup>1805, Killaloe, condado Munster, Millicent (Ann) Studdert (\*1776, Clonderlaw, condado Clare-<sup>+</sup>1854, Killkee; ella hija a su vez de George Studdert, \*1747, <sup>∞</sup>1774, Elizabeth Studdert, prima de la última) con hijos todos nacidos en Ballyartney: <sup>11</sup>Thomás (\*1806, <sup>∞</sup>Charlotte Morony, él el primogénito heredero, seis hijos), <sup>12</sup>Ann (\*1807-<sup>+</sup>1830), <sup>13#</sup>George (S.(tuddert?), \*1809-<sup>+</sup>1867, Frayle Muerto, Argentina), <sup>14#</sup>Richard (\*1810-<sup>+</sup>1877, Fraile Muerto), <sup>15#</sup>Millicent (\*1812-<sup>+</sup>1895, Fraile Muerto), <sup>16</sup>Jonas (\*1815-<sup>+</sup>1880, coronel en India), <sup>17#</sup>Georgina (\*1816-<sup>+</sup>1911, Ballyartney), ver abajo, y <sup>18#</sup>Henry (\*1818-<sup>+</sup>1871, Frayle Muerto, <sup>→</sup>1831, Argentina) Barclay. Las personas marcadas con # son las que emigraron y se asentaron en Los Algarrobos; todos ellos quedaron solteros y sin progenie. Un rama de una extensa familia Studdert<sup>abj</sup>, era vecina de los Barclay en el condado Clare; ambas eran terratenientes, aparentemente de antiguo origen escocés, los Barclay siendo cuaqueros (=quáqueros, secta religiosa protestante), y repetidamente emparentadas entre si. La familia Barclay fue en parte desalojada de sus campos hacia 1830. pero un website griffith's valuation establece que antes de 1868 <sup>13</sup>George Barclay todavía poseía 923 acres en Ballyartney; pareciera que cuando falleció en 1867 en Argentina los heredó a su hermano quien con otros 338 acres suyos tal que en un website landowners clare county <sup>14</sup>Richard Barclay, residente en 'South America' (=Sudamerica) figura como dueño en 1871 de 1.261 acres (≈504 hectáreas) en Ballyartney, condado Clare, Irlanda.

La venta por Navarro a <sup>13</sup>Jorge Barclay recién se escrituró en Rosario, Santa Fe en 1875, cuando de hecho J. B. ya había fallecido<sup>abj</sup>. En 1896, registro 3, folio 601v, se protocolizó esta venta en Córdoba, sin duda para regularizar una venta de la suerte a Juan Benitz en ese mismo año<sup>abj</sup>. De todas maneras George, Richard y Henry Barclay ya firmaron junto con otros vecinos la carta Monte Lloverdor 1866<sup>173</sup>. Luego sabemos del sepelio de <sup>13</sup>George Barclay en 1867, soltero, edad no dada, en Rosario: website arhbrits howat. Foglia, Benitz, p. 98 dice que por fallecimiento de Jorge Barclay, Los Algarrobos pasaron a ser de los hermanos <sup>14</sup>Ricardo, <sup>18</sup>Enrique, Milian (=Milicen, la c y la e manuscritas yuxtapuestas se 'leen' fácilmente como a, =<sup>15</sup>Millicent) y <sup>17</sup>Georgina (=Georgiana) Barclay. Los Seymour<sup>H29</sup> no mencionan a los Barclay ni tampoco a Los Algarrobos aunque les quedaba(n) inmediatamente vecinos sobre el camino hacia Fraile Muerto; hay razón de creer que los Barclay no eran muy sociables; puede que mismo como irlandeses no le tenían 'cariño' a los ingleses! El reverendo William Thomás Coombe(\*1840-<sup>+</sup>1878, Rosario) menciona en Sann 1872, p. 131 la muerte de uno de los Barclay: debe de tratarse de <sup>18</sup>Henry (=Enrique) Barclay, estanciero inglés soltero, sepultado en 1871, lo mismo que anteriormente <sup>13</sup>George (=Jorge) B., en el viejo cementerio de disidentes (protestantes) en Rosario según Jeremy Howat, York, comunicación 2002. Según una carta de James McCrie<sup>F23</sup> dirigida al cónsul L. Joel, Rosario, datada diciembre 1871 (Parliamentary Papers C569, 13) los Barclay fueron las primeras víctimas de un malón entoces ocurrido: les robó unos bueyes y unas pocas vacas; comparar el digesto bajo G26. Peter Benitz en su 'account' www acerca de Los Algarrobos relata que el casco de los Barkley estaba rodeado por un foso y que contenía la sepultura de tres indios, presumiblemente baleados durante un anterior malón. La lista Sama 1876 tiene como residentes en Los Algarrobos a señoras y señor Barkley; extrañamente ninguno de los Barclay figura en el censo Unión 1869.

Unos <sup>11</sup>George, <sup>15</sup>Thomás y <sup>16</sup>William Studdert (=Stoddart) firmaron a seguido de los Barclay la carta Monte Lloverdor 1866<sup>173</sup>; eran hermanos, miembros de una familia que tratamos bajo E24; la relación de estos hermanos S. con Millicent Anne S. de Barclay se debía a que tenían un bisabuelo George

Studdert en común y que en Irlanda habían sido vecinos próximos: comunicación 2008 George Thompson, General Alvear, Mendoza. Unos Studdert y un King –sería el ex-socio F. A. King de Purdie<sup>F23?</sup>– son mencionados con 100 acres de trigo en Los Algarrobos en el informe 1869 por el cónsul T. J. Hutchinson. Según websites argbrit, peerage y otros, <sup>11</sup>George Gabbett Studdert (\*1837, Irlanda-<sup>+</sup>1903, Rosario, <sup>∞</sup>1861, Mary Gore, \*1833, Irlanda-<sup>+</sup>1897, Rosario, hija de Francis Gore, quien a su vez era de una familia emparentada con los Studdert) quién fue estanciero en Fraile Muerto y capataz del FC.C.A. en Cañada de Gómez, residió con su esposa y varios hijos en Rosario en 1895, retirándose más tarde a Woodlawn, Knock, condado Clare. Sus hijos fueron: <sup>111</sup>Joseph Gabbet S. (\*1861, Irlanda, soltero Burns? en Rosario en 1895 –será el José Studdert<sup>G62</sup> quién todavía figura como vecino (arrendatario?), rincón noroeste de la suerte G61 en el plano 1894 de la colonia Deán Funes<sup>F84</sup> y el mismo José Studert (=Studdert) quién según el Review River Plate ???.?. 1909 compró 540 hectáreas a 9 kilómetros de Bell Ville–, <sup>112</sup>Francis Gore S. (\*1862, Irlanda-<sup>+</sup>1891, Rosario, ahogado, soltero), <sup>113</sup>Mary Christina S. (\*1864, Irlanda-<sup>+</sup>1947, soltera), <sup>114</sup>Frances (=Fanny) Gore (o Grace?) S. (\*1866, Córdoba-<sup>+</sup>1902 o 1920?, soltera), <sup>115</sup>Christina Emily S. (=Studdart, \*1869, Frayle Muerto), <sup>116</sup>Elisabeth Rachel S. (=Studdart, \*1869, Frayle Muerto-<sup>+</sup>1950, <sup>∞</sup>1902, Louis Gross, \*1873, Inglaterra, soltero, Rosario en 1895), <sup>117</sup>Roberto Gore S. (\*1872, Cañada de Gómez-<sup>+</sup>1910, Rosario, <sup>∞</sup>Mary (Towerson) Ferguson, \*1876, Inglaterra-<sup>+</sup>1908, Rosario, censado viviendo en Rosario in 1895) y <sup>118</sup>Thomás S. (??); los marcados § fueron censados en 1869 en Frayle Muerto; los marcados # asistieron la escuela anglicana St. Bartholomew, Rosario entre 1875 y 1879; los marcados ° fueron censados en Rosario en 1895; <sup>15</sup>Thomás Gabbett S. (\*Irlanda, <sup>∞</sup>1879, Diana Elinor Mássy) en 1895 era empleado del FC.C.A., Córdoba, se retiró más tarde al condado Clare, Irlanda(?), sus hijos fueron <sup>151</sup>William Mássy S. (\*1870-<sup>+</sup>Argentina), Lily S. (\*1873-<sup>+</sup>Argentina), <sup>152</sup>Christine S. (\*1875-<sup>+</sup>Argentina), <sup>153</sup>Hope S. (\*1876-<sup>+</sup>Argentina) y <sup>154</sup>Elizabeth Frances Ann S. (\*1880, Córdoba) y <sup>16</sup>William (\*Irlanda, falleció soltero). No está claro como entronca un Jonas H. Studdert quién en 1896 compareció ante el escribano I. Marchand, Bell Ville registro 9, folio 168, confiriéndole un poder especial a Federico Gilpin<sup>G62</sup>, Bell Ville ‘para que reclamase a quienes los que tengan, animales de su propiedad’. En la iglesia Saint Bartholomew, Rosario existen lápidas en memoria de <sup>112</sup>Francis Gore Studdert, su madre <sup>(11)</sup>Mary (Gore) Studdert y <sup>117</sup>Robert Gore Studdert. En Moragues, Guía 1904, p. 68 el último figura como procurador, Rosario; en el Rpm 1905 anuncia repetidamente como abogado; Lloyd, Impresiones, p. ?? dice: de padres ingleses, educado en la escuela San Bartolomé<sup>arr,F22</sup>, empleado del FC. C. A., en 1894 se recibió de procurador; fue miembro de la junta directiva del hospital Anglo-Alemán, Rosario<sup>G26</sup> y miembro de la Sociedad Rural de Rosario: Anuario Kraft 1913.

Cosecha de trigo y la renovada casa principal en Los Algarrobos: fotos Peretti 2005.

En el cementerio de disidentes de Rosario también esta registrado el sepelio de <sup>14</sup>Richard Barclay ocurrido en 1877, muerto en las cercanías de Fraile Muerto: 68 años de edad, soltero, estanciero inglés: website argbrit howat. Según Samm 1879, p. 243 cuando visita el obispo anglicano Waite Hocking Stirling<sup>F23</sup> solo quedaban unas señoras Barclay –presumiblemente las ‘viejas Bagley’ a las que alude Villarroe<sup>G26</sup>– residente en la estancia Algarroba (=Algarrobos); se trataría de las hermanas <sup>15</sup>Millicent y <sup>17</sup>Georgiana (=Georgina) B. El mapa Revol-Galíndez 1883 lista a solo una sra. Brakley (=Barclay) como propietaria de la suerte G61. Mulhall, Handbook 1885, p. 701 todavía lista a Barclay hermanos como residentes en Frayle Muerto; es evidente que la lista del Handbook no estaba bien al día. En 1895 falleció ‘de senectud’ Millicent Barclay, 81 años de edad, hija soltera, legítima de <sup>1</sup>Richard Barclay y de Millicent Ann (Studdert) Barclay en Los Algarrobos, enterrada en el cementerio de disidentes, Rosario. Una copia del acta de defunción, testigo George Fisher, La Victoriana<sup>F84</sup>, está depositada en el Centro Histórico Bell Ville; su testamento figura protocolizado en el registro 1, 1896, folio 551.

En 1889 las hermanas Millicent y Georgiana (=Georgina) Barclay, ambas solteras, otorgaron a Jorge Fisher<sup>F84</sup>, un poder general amplio, y poco después un poder especial para que las hiciera declarar herederas únicas de Ricardo Barclay, ante el escribano Ignacio Marchand, Bell Ville, registro 9, folio 142, como testigos oficiaron Tomás Studdert<sup>arr</sup> y Manuel Barcia<sup>H29</sup>. En 1892 J. Fisher renunció a esa apoderación ante el mismo escribano. En 1895 <sup>17</sup>Georgina B., soltera, dió poderes ante el escribano Ignacio Marchand, Bell Ville, registro 9, folios 528 y 530, a R. Gore Studdert para llevar adelante la sucesión de los hermanos Jorge y Enrique y la hermana Millicent Barclay. En una escritura 1896, registro 9, folio 72, Georgina Barclay se comprometió a vender a Roberto Gore Studdert, o a quien este indicara, Los Algarrobos, 10.157 hectáreas, el precio no siendo menor de 35.000 pesos moneda nacional por legua cuadrada, 5% al contado y el resto dentro de cinco años al 6% anual, garantidas por una hipoteca sobre la propiedad; si el sr. Studdert no cumpliera dentro de ?? meses pagaría a la sra. Barclay una multa de ?? pesos. Como heredera universal Georgi(a)na Barclay vendió en 1896 representada por Robert Gore (=Gore?) Studdert<sup>arr</sup> por una escritura labrada ante el escribano Feliciano Peralta, registro 3, folio ??, la estancia Los Algarrobos, 10.478 hectáreas a <sup>1</sup>Juan Benitz: Foglia, Benitz, p. ??. Georgina Barclay volvió a Irlanda en 1896. En los censo 1901 y 1911, website irish censuses, aparecen registradas viviendo en Ballyartney, condado Clare, Irlanda, Maria (Studdert de) Barclay (\*1839; Clonderlaw, <sup>o</sup>1864, Tomás Barclay, <sup>+</sup>1866), chacarera, viuda, con una hija Ellen (\*1865) soltera y la (también materna?) tía <sup>17</sup>Georgina Barclay (\*1817), soltera, figurando en 1901 como hacendada retirada y en 1911 como viviendo de dividendos.

El mapa Warner 1898 marca a Los Algarrobos de Barclay, ‘hoy’ de Benitz. <sup>16</sup>Juan Eduardo (=John Edward) Benitz (\*1861, Fort Ross, California -<sup>+</sup>1916, La Cumbre, <sup>o</sup>1892, Marjorie (Morris) Mackintosh, \*1862, Helenburgh, Glasgow, Escocia-<sup>+</sup>1945, Los Algarrobos, Monte Buey) provenía de Las Rosas, Santa Fe. Como lo detalla el libro Foglia, Benitz el padre <sup>1</sup>William (=Wilhelm=Guillermo) Otto Benitz (=Bönitz, \*1815, Endingen, Alemania-<sup>+</sup>1876, Las Rosas; Endingen es un pueblo al pie del Kaiserstuhl, un antiquísimo volcán apagado a la vera del río Rhin – que cuando yo era estudiante de zoología en 1956 en la vecina ciudad Freiburg, Breisgau me placía mucho visitarlo tanto por su rica avifauna como por su rico vino– había emigrado a Méjico en 1832, en 1843 se había establecido en Fort Ross (≈Fuerte Ruso) –un establecimiento (1812-1841) originalmente ruso dependiente de Alaska, situado algo al norte de San Francisco, California– cuando este estado todavía era mejicano –pasó a ser norteamericano después de la guerra Estados Unidos-México (1846-1848)– y había hecho una regular fortuna. John Augustus Sutter (\*1803, Suiza-<sup>+</sup>1889, California), el del *goldrush* californiano, en 1841 compró a los rusos sus derechos y en 1843 puso a W. O. Benitz como administrador; en 1845 este se hizo de cargo de la *concession*: website fortross, empleando indios Kashaya que por orden del gobierno debían trabajar por 8 dólares al mes!. En 1846 se había casado con Josephine Kolmer (=Kolmerer, \*1830, Endingen-<sup>+</sup>1912, Cruz Grande, Córdoba). Un hermano de William, <sup>2</sup>Frank (=Franz (=Francisco=Francis) Xaver(=Javier) B. (\*1816, Endingen-<sup>+</sup>1880, Las Rosas de carbunco, <sup>o</sup>Alexandrina Sieger,\*1818-<sup>+</sup>1888, Cleaveland, EE.UU.): Perez Calvo, Norteamericanos, p. ??) quién había emigrado a la Argentina y se había radicado ya en 1866, en la colonia California, San Javier, Santa Fe, ver Wilcken, Colonias, p. 133, nada que ver con la estancia La California, Las Rosas, en 1866 los visitó en Oakland, California! y lo entusiasmó a que también se estableciera en este país. Así lo hizo la familia –hijos <sup>11</sup>Frank (\*1850, Fort Ross-<sup>+</sup>1881, ahogado, Vera, Santa Fe), <sup>12</sup>Josephine (\*1852, Fort Ross-<sup>+</sup>1919, Cruz Grande, <sup>o</sup>1878, Rosario, Johann(=Juan) Schreiber, \*1840, Hamburgo, Alemania), <sup>13</sup>William (\*1854, Fort Ross-<sup>+</sup>1911, Corsicana, Texas), <sup>14</sup>Charles Theodore (\*1856, Fort Ross, California-<sup>+</sup>1877, Cañada de Gómez, Santa Fe), <sup>15</sup>Alfred (\*1859, Fort Ross) <sup>16</sup>John Edward (=Juan Eduardo,\*1861, Fort Ross-<sup>+</sup>1916, Cruz Grande) y <sup>17</sup>Herman Vitalis (\*1863, Fort Ross-<sup>+</sup>1893, Mar del Plata, baleado)– viajando vía Panamá y Southampton a la Argentina en 1874. En 1875 fundaron la estancia La California<sup>Anini</sup> próxima al futuro pueblo Las Rosas, Santa Fe en un campo que W. Benitz compró a Carlos Vernet<sup>Anini</sup>, dueño de mucho campo en la provincia Santa Fe. C. Vernet aparentemente era un hijo de Luís Elías Vernet (\*1792, Hamburgo-<sup>+</sup>1871, San Isidro) quién fuera gobernador argentino de las islas Malvinas en 1829. William Tandy Moore, tartarabuelo de Javier L. Maffucci Moore, era el „militar” de cnia.

California: Maffucci Moore, Javier Leandro 2007. Indios, inmigrantes y criollos en el nordeste santafesino (1860-1890). Andes, 18, 1-15, Universidad Nacional de Salta, Argentina.

Existe una mensura judicial aprobada, Unión, número 43, 1896, suerte G61, Los Algarrobos, 10.147 hectáreas, propiedad de <sup>16</sup>Juan Benitz que documenta la historia ya relatada de la suerte hasta ese año. En 1898 los hermanos Benitz dividieron sus propiedades. En 1898 el administrador Roberto Mackintosh representó en una mensura judicial acerca de las vecinas suertes F83 y 20 a <sup>16</sup>Juan E.(duardo) Benitz como dueño de Los Algarrobos, suerte G61 y El Victoriano y La Escondida, mitad este de la suerte F84. En el mismo contexto Benitz explica que el alambrado de sus propiedades está situado a 7 metros detrás de la línea de mojones para dar lugar a un camino; es notable que si los vecinos también lo hacían así<sup>Intr</sup>, los mojones quedaban al medio de los caminos de 14 metros de ancho, razón porque hoy-día a los mojones no se los encuentra más, mismo cuando fueron trozos de riel; en una mensura 183, 1923<sup>An111</sup> el agrimensor reporta haber completamente enterrando medios postes de quebracho como mojones en el centro de caminos transitados! Alrededor de 1900 hubo un Bell Ville Polo Club<sup>CVMaría,I31,etc</sup>: Foglia, Benitz, p. 107 describe que el casco de Los Algarrobos incluía dos canchas de polo y Ferrari, Monte Buey, p. 21 ilustra la tapera de un galpón que sirvió de caballeriza para los petizos. Juan Eduardo Benitz había sido miembro de un equipo del Santa Fe Polo Club en 1891; Laffaye, Polo, p. 36, lo menciona como temporariamente jugando para un Los Algarrobos Polo Club; su sobrino William A.(gar) Benitz fue campeón de polo, torneo abierto 1919, equipo Las Rosas. El nuevo casco que Benitz hizo construir se ubicaba a unos 500 m al poniente del antiguo de los Barclay. Juan Benitz puede que alrededor de 1900 compró y revendió(?) una parte de la suerte F83, ver allí. Campaña Agrícola 1908, p. 2 y 1912, p. 2 listan a la estancia/colonia Los Algarrobos, 10.824 hectáreas fundada en 1900 por Juan Benitz, propiedad de J. Benitz, administrada por J. Benitz. El semanario Unión 24.9. 1908 lista a <sup>16</sup>Juan Benitz, Los Algarrobos como jurado de bovinos y expositor y a <sup>13</sup>Guillermo (=William) Benitz como jurado de caballos de tiro pesado en la 1ra exposición-feria de la Sociedad Rural de Unión, Bell Ville. En el mapa Peralta 1905, Los Algarrobos figuran como de Juan Benitz. En 1907 la estancia pasó a ser de una Sociedad Anónima Ganadera Los Algarrobos pero solo por razones legales: los accionista minoristas, entre ellos el ya mencionado Robert Mackintosh, un hermano de (<sup>16</sup>Marjorie Benitz<sup>abj</sup>, Har(t)ley (Payne) Storey, casado con una hermana de M. B.<sup>abj</sup>, y un W. S. Martin<sup>F83</sup>, funcionaban prácticamente como testaferros de Juan Benitz, el accionista minoritario H. P. Storey parece haber actuado a ratos como mayordomo de Benitz<sup>abj</sup>. Un sr. F.(rancis) C.(harles) Marty (\*1864, Suiza, →1887, Argentina, °Eufemia Kidd Anderson?; un Carlos Marty, relojero, Rosario, 1855, es mencionado por Marco-Ensinck, Rosario, p. ??), parece que funcionó como gerente de la sociedad domiciliada en la calle Córdoba 831, Rosario; este señor figura como agente en Rosario en el anuncio de la New Zealand Insurance Co.<sup>G27</sup>; en 1912 el mismo era vocal del Banco Agrícola Comercial, Bell Ville: Estímulo 1.11. 1912, CBellV y F83; Lloyd, Impresiones 1911, p. ??, menciona que fue agente y después gerente de la sucursal de Agar Cross y cia. en Rosario. En 1916 don Juan Benitz pereció con su hija menor <sup>163</sup>Marjorie Daw B. (\*1897, Rosario-+1916) y otras personas más en Cruz Grande, La Cumbre, Sierras de Córdoba, donde estaban de vacaciones, comparar G27, cuando una creciente repentina de un arroyo alledaño desencadenó un aluvión que venció a una murallita de retención y arrasó con un parte de la casa de veraneo de los Benitz; acerca de otro similar desastre, ver N28. Para más detalle consultar el libro Foglia, Benitz, y el website benitz. Devrient<sup>F22</sup>, 70 Jahre, quién también describe el desastre, en p. ??, lo alaba a Benitz como un respetado vecino, un muy serio señor de negocios, un responsable presidente de Banco Agrícola (Comercial) de Bell Ville y un preocupado comisionado de caminos del departamento de Unión<sup>D122,E86</sup>. J. Benitz fue uno de los fundadores de las Sociedad Rural Santafecina, Rosario en 1895 –actuó como jurado de la raza Shorthorn (=Durham) en varias exposiciones de esa Sociedad– y fundador de la Sociedad Rural de Unión, Bell Ville en 1908, Benitz menciona reuniones y una exposición de esta sociedad teniendo lugar en 1908, en esta juzgó hacienda junto con Crispín Carballo<sup>Bvv</sup> y un (Francisco) Madrid: ambos aparecen como conectados con la sociedad: semanario Unión ???. 1908 y con el Club Social de Bell Ville en 1907: Foglia, Benitz, p. 120. En octubre 1908 cae una tardía helada y al mismo tiempo aparecen muy adelantadas las primeras

langostas! Garcia Delgado, Memoria 1898 reporta la coincidencia de ‘hielo’ (=una helada) y langostas en noviembre 1897!. En 1909 Juan Benitz compró un automóvil Daimler, 38 hp (=horsepower=caballos de fuerza) que apenas entregado atropelló un poste hiriéndose los pasajeros y que apenas arreglado, el chofer, un Hector Herrmann, algo embriagado, se lo puso de sombrero (= lo volcó)!

En 1910 el recuento anual reveló que la estancia Los Algarrobos estaba poblada por 6.903 vacunos, ??? caballos de andar y mulas de tiro, 518 yeguarizos de cría, 3.483 ovinos y 309 cerdos; contando los ovinos y porcinos como medias cabezas la cifras equivalen a más o menos a la regla de una ‘cabeza’ por hectárea suponiendo que unas 1.000 hectáreas estarían dedicadas por rotación a la agricultura: maíz, trigo, lino. Juzgando por las compras de semilla que menciona, Benitz debe haber tenido una buena parte del campo alfalfado. Alrededor de esa época vendía anualmente al frigorífico La Blanca, de capital argentino que solo subsistió por un corto tiempo, o al frigorífico River Plate (Fresh Meat Co.), Campana, Buenos Aires, de George Wilkinson Drabble<sup>G58,L7</sup>, unos 1.000 novillos gordos a algo más de 100 pesos por cabeza. En 1911 el campo de Los Algarrobos sufrió una terrible sequía y Benitz se vió obligado a arrendar campo de pastoreo ajeno; otra sequía muy recordada tuvo lugar en 1916. En 1911 entró un nuevo capataz Patrick Dineen con un sueldo de 100 pesos mensuales, es decir por el precio de un novillo gordo por mes. También en ese año Benitz compró un terreno cerca de la estación Woodgate e hizo construir un edificio de almacén; de hecho la sociedad Los Algarrobos representada por Juan Benitz concertó una sociedad en comandita con Pascual Cevallo, Saladillo para la operación de un almacén de ramos generales y acopio de cereales en Woodgate, Benitz poniendo el capital y Cevallo manejando el negocio: 1911, escribano Luís Funes, Bell Ville, registro 9, folio 656v; el convenio era por un año a prolongarse lo que probablemente no tuvo lugar. Pero el edificio no es el que pasa a ocupar don Enrique Cherry (él le vendía los terrenos urbanos de E. H. Woodgate), el primer almacenero de Monte Buey, ver Ferrari, Monte Buey, p. 38; posiblemente es el edificio que Benitz cede en 1915 por cinco años para la primera escuela del pueblo, la escuela Manuel Belgrano: Ferrari, p. 82. En el Anuario Kraft 1913 figura Juan Benitez (=Benitz), ganadero, Los Algarrobos, Bell Ville. Las hijas de Benitz fueron pupilas a un colegio en Saint Andrews, Escocia y los hijos, también pupilos, fueron al colegio Saint George, Quilmes, Buenos Aires. Juan Benitz se ocupó de administrar las colonias (La Dora<sup>F83</sup> y La Margarita<sup>G26</sup> y las estancias Monterrey de Malcolm Cross<sup>J33</sup> hasta 1906 y El Victoriano y la Minnesota de Thomás y Richard Agar<sup>F84</sup>, y de 1910 en adelante, unas estancias Bermejo y Winter sobre el río Bermejo, hoy provincia Formosa que eran de una sociedad Bermejo Estancia Co. Ltd. cuyos accionistas mayoritarios eran Thomás Agar, Malcolm Cross y un coronel J. S. Ruston, Juan Benitz siendo un accionista minoritario. Le vienen jóvenes de Inglaterra como aprendices, entre ellos unos hermanos Graham y James Paul, sobrinos de un William Paul quién en una oportunidad los viene a visitar –serían parientes de los Paul<sup>F23,F66b</sup> ?– y John y James Ferguson, sobrinos de los T. y C. Agar. En 1905 Juan Benitz G61, quiso cerrar el tramo del camino Bell Ville-Monte Maíz que pasaba por su estancia pero el gobernador cordobés no se lo permitió: Leyes 3.1. 1905.

En 1911 y 1920 un equipo Los Algarrobos jugó en el campeonato de polo Palermo pero los jugadores Brown, Holland, Deed y Other y Fox, Sidney Brown, Rutherford y Al(ejandro?) Watt fuera de posiblemente este último, nos son desconocidos: Laffaye, Polo, p. 77. Los Anuarios Kraft 1919 y 1924 listan a Los Algarrobos S. A., ganadera, Woodgate / Monte Buey. De acuerdo al English Directory 1913 Los Algarrobos, Woodgate era de J. Benitz y de acuerdo al English Directory 1923 Los Algarrobos era propiedad de Los Algarrobos S. A. y era administrada por R.(obert) P.(aynton) Mackintosh (‘uncle Mac’ =tío Mac, ∞Isabel????, figura bautizando hijos en 1912: website howat argbrits; había jugado al polo en Bell Ville Polo Club<sup>CVMaría,I31,etc</sup> hacia 1897), la viuda Benitz también residiendo allí. El Anuario Kraft 1929 bajo Monte Buey, ganaderos, dice viuda de Benit(e)z, Los Algarrobos S. A. Según Peter Benitz, Texas, comunicación 2012, hacia 1928, Marjorie puso a su hijo mayor <sup>164</sup>Juan (‘Johnny’) a cargo de Los Algarrobos; Juan B., hijo era un entusiasta del polo –ver Laffaye, Polo, p. 64–. En 1928-1929 un Ted (=Carlos?) Gillyat, \*1908, fue aprendiz a mayordomo

en Los Algarrobos cuando era allí mayordomo H.(enry) Jim Buckenham. Hacia 2020 contribuyó unas entretenidas e informativas ‘Anecdotes of Ted Gillyatt, segundo at Los Algarrobo’ al www. The Benitz Bull. Reporta que todavía quedaban ruinas, incluso un mirador, rejas y zanjón del antiguo casco Barclay que albergaban varios linyeras (=’agregados’) que le tocó desalojar. A la viuda Benitz, acompañada por una mas joven Helen Fea<sup>131</sup>, quien presidía en la casa, se la conocía como ‘Old Mrs. Johnny’; el patrón sin embargo era el hijo Johnny B., un pobre administrador, quien mas bien se dedicaba al polo y los polo-ponies en una granja en Ballesteros<sup>abj</sup>.

Estancia Los Algarrobos (suerte G61) tal como reducida y dividida hacia 1935. Añadidas al norte las estancias La Minnesota y La Escondida (parte de la suerte F84). Los pueblos Monte Buey y Justiniano Posse al noreste y noroeste. Sold 1935= vendido 1935. Mapa reproducido con permiso de Peter Benitz, Texas.

Dados los enormes costos de una gira de polo por Cuba y los Estados Unidos en la que Juan B. participó en 1931, las cosas anduvieron mal. En 1933 la familia votó por poner como administrador a su hermano menor <sup>165</sup>Alfredo D.(onald) Benitz (\*1903, Los Algarrobos-<sup>+</sup>1933, Cruz Grande, °Evelyn Maude Jeffries, \*1906, Casilda-<sup>+</sup>1988, Roehampton, Inglaterra; era manco por un accidente juvenil)- pero Alfredo falleció en Cruz Grande antes de hacerse cargo. Alrededor de 1930 la estancia Los Algarrobos era atendida por un administrador, o solo actuaba como contador ?, Federico Robertson: Ferrari, Monte Buey, p. 281. En el cementerio La Piedad, Bell Ville, todavía existe, año 2000, una lápida en memoria de F.(ederico) A. Robertson (\*1881, Londres-<sup>+</sup>1937, Los Algarrobos). Para cubrir deudas y gastos, se vendió la mayor parte, dos de las cuatro leguas cuadradas originales, de Los Algarrobos. Del sobrante una cuarta parte pasó a las hijas e hijos de <sup>16</sup>Juan E. Benitz, padre: <sup>161</sup> Elspeth Josephine (=Elsie) Benitz, \*1893, ea. ‘La California’, Las Rosas - <sup>+</sup>1965, Nono, Córdoba # 1917 Thomas Mansel Sympton. \*1889, Lincoln, Inglaterra -<sup>+</sup>1966, Pilcaniyeu, Río Negro, 1911-1917, segundo mayordomo (=apprendíz), ‘Los Algarrobos’, 1915-1919, guerra mundial, 1925-1952, estanciero, ‘El Venado’, Monte Buey, Córdoba, Arg. (=Tommy; en 1914 jugó polo para Los Algarrobos), El Venado, 650 hectáreas, <sup>162</sup>Josefina (Jo) con Howard Webster La Gloria, 650 hectáreas , y <sup>164</sup>Juan (John) siguió con el casco y lo que quedaba de Los Algarrobos (1.300 hectáreas) o sea su cuarto y el cuarto de sus sobrinos <sup>1651</sup>Roberto (=Robin, \*1930, La Minnesota) y <sup>1652</sup>David (\*1938, Fisherton, Rosario) Benitz, los hijos de <sup>165</sup>Alfredo D. quienes emigraron a Canadá. La informal división del campo Los Algarrobos entre los hijos Benitz había ocurrido hacia 1925(?), mucho antes de que falleciera la madre Marjorie Benitz en 1945, de la que incidentalmente se afirmaba que nunca aprendió hablar castellano: Foglia, Benitz, p. 113. Los Anuarios Kraft bajo Monte Buey listan en 1935 a la viuda de Benitz, Juan Benitz, Tomás Simpson y Diego Webster, Los Algarrobos; en 1941 a Juan Benitz y viuda de Benitz, Los Algarrobos; en 1945 solo a Tomás Simpson, El Venado y Diego Webster, La Gloria; en 1952 a Juan Benitz, Los Algarrobos, Tomás Simpson, El Venado y Diego Webster, La Gloria; y en 1958 solo a Tomás Simpson, El Venado. De la estancia Los Algarrobos estaba a cargo <sup>164</sup>Juan (=Johnny) Benitz, hijo (\*1901, Cruz Grande-<sup>+</sup>1975, Hampshire, Inglaterra, °1926, Hurlingham, Buenos Aires, Aphra Eileen Peard, \*1901, Coronel Suarez, Buenos Aires-<sup>+</sup>1994, Hampshire, Inglaterra, hija de un médico Henry (=Enrique) W. Peard (°1893, Flora Augusta (=‘Gussie’) Peard) <sup>G62</sup> que ejerció primero en Rosario y después en Venado Tuerto: allí residía en 1898: Perez Calvo, Norteamericanos, p. 33) a quién recuerdo como un algo difícil vecino: aunque nunca tuvo una disputa con mi padre, se negaba saludarlo entre los años 40 y 50, creo que por saberlo de origen alemán; tuvo, entre otros, un hijo John Corban B. (\*1930, estancia Monte Guazú (=Monteguazú =Montegrande en guaraní, °Sedley Mackie), Ballesteros<sup>C76</sup>, en donde el padre aparentemente criaba polo-ponies, una estancia a la que no logro ubicar; sería posiblemente el campo D124 que fuera de E. C. Schiele y C. Alleyn de W. Benitz ?. Según Peter Benitz, Texas, Marjorie M. de Benitz le entregó en algún momento (en 1929?) a su hijo <sup>164</sup>Juan Benitz un campo de una legua para administrar pero apenas pasado unos años logró perderlo: sería la estancia Monteguazú, Ballesteros ?. Al hijo Alfredo D. Benitz parece haberle entregado en parecida forma la estancia La

Minnesota<sup>F84</sup>. A La Gloria, al sudoeste de Los Algarrobos, la heredó Diego (=James) H.(oward) Webster (\*1878-<sup>+</sup>1951, Argentina, sería un descendiente del Webster quién alrededor de 1870 fue un importante estanciero, estancia La Boca en las cercanías de Rosario?) y su esposa Josefina E. Benitz de Webster (\*1895, Argentina-<sup>+</sup>1987, Wales, Reino Unido; era la hija de Juan B. que se salvó en Cruz Grande por ser buena nadadora). El Venado, al sur de los Algarrobos, la heredó Tomás (=Thomás) Mansel Sympson (\*1889, Lincoln, Inglaterra-<sup>+</sup>1966, Confluencia, Neuquén; después de educarse en Charterhouse School, Godalming y Trinity College, Cambridge (Charterhouse Register 1872-1910, p. 720) vino a la Argentina en 1910 con los esposos Benitz como aprendiz; sería pariente del Simpson que alrededor de 1870 fue dueño de una suerte 44 cerca del actual pueblo San Jorge, Santa Fe?) y su esposa <sup>161</sup>Elsbeth (=Elsie) Josephine Benitz de Sympson (\*1893, Argentina-<sup>+</sup>1965, Nono, Córdoba, <sup>∞</sup>Londres, 1917). Otro hijo <sup>165</sup>Alfred(o) Donald B. (\*1903, Los Algarrobos-<sup>+</sup>1933, Cruz Grande, tifoidea, <sup>∞</sup>1927, Evelyn (Nancy) Jeffries, \*1906, Casilda-<sup>+</sup>1988, Inglaterra, <sup>∞</sup>II1936, Buenos Aires, Cuthbert Arnold Guy, <sup>+</sup>1954, ‘rector de la pro-catedral St. John de Buenos Aires, y archidecano de las Republicas del Plata’, <sup>∞</sup>1945, Buenos Aires, <sup>∞</sup>III1954, Inglaterra, Charles Francis Risso-Gil: comunicación 2011, Joan M. Matthews, Norfolk, Inglaterra) ya había fallecido; ver sin embargo F84, La Minnesota. Los Sympson tuvieron siete hijos/as. Según una comunicación 2004 de uno de ellos, Hilario Juan Sympson, Bariloche, los cinco hijos sirvieron como voluntarios en las fuerzas británicas durante la guerra de 1939-1945 sobreviviéndola todos ellos. Los padres Webster y Sympson yacen enterrados en Nono, Sierras de Córdoba. Lo que quedaba de La Gloria y de El Venado fue vendido en ~1957 y ~1960 cuando Josefina (ya viuda) y Elsa con su marido se jubilaron y se mudaron a las Sierras Grandes de Córdoba. Tomás Sympson y mi padre se hicieron muy amigos allá por los años 60; se intercambiaban revistas agrarias, entre ellas el Farmers Weekly inglés y La Chacra argentina. La Gloria fue comprada por un consorcio parecido al que compró Los Algarrobos: mapa De Santi 1966. Como muchacho asistí al remate liquidación de enseres de La Gloria en el cual mi padre compró unos muebles de mimbre que me tocó arreglar. Una bonita mesita de té la siguió usando mi madre casi diariamente hasta los años ‘80. El Índice Comercial 1942, p. 500, peculiarmente lista a Norman Howarth y sra. J. Bemby (=Bernby?) como propietarios de Los Algarrobos, Monte Buey pero debe tratarse de un empleado; un Norman Howarth, (\*1892, Bradford-<sup>+</sup>1972, Bell Ville, Argentina) está enterrado en el cementerio de disidentes, Bell Ville, su tumba inscripta ‘cristalina vida de rectitud y honestidad’: website howat argbrit. Los Algarrobos se vendió en hacia 1953 –contemporáneamente hubo un remate de enseres– y los esposos <sup>164</sup>Juan y Aphra Benitz emigraron a Inglaterra donde vivieron bastante apretados. Alrededor de esa época corrió el probablemente falso rumor de que Jorge Antonio (=Elias Antun Esquef, \*1907-<sup>+</sup>2007, Buenos Aires), amigo del presidente Juan D. Perón, involucrado en la fundación de la compañía Mercedes Benz Argentina en el curso de la cual indudablemente se cobraron considerables coimás, por intermedio de un testafarro habían comprado Los Algarrobos; de hecho los compradores eran unos señores Gorostiza (uno de ellos Ricardo ?; hubo unos Alberto padre y Alfredo hijo Gorostiza, empresarios asociados con la compañía Doderó de navegación). A los Gorostiza se ofreció Ted Gillyat<sup>arr</sup> como mayordomo pero no fue tomado. En 1963 la estancia le fue adquirida a los Gorostiza por un consorcio encabezado por Oscar Peretti<sup>B30</sup>; en el mapa catastral De Santi 1966 ese consorcio figura como dueño de Los Algarrobos. En el rincón noroeste de la suerte G61, dentro de campo que después de 1935(?) fue de la familia Culasso<sup>F83</sup> se estableció alrededor de 1940 una escuelita rural General San Martín<sup>Zaut</sup>. Seymour, Un poblador, menciona repetidamente, comenzando en la p. 92, a un inglés S. asentado en una **estancia Los Chañaritos** situada 12 millas (≈4 leguas) al noroeste de Monte Molina. Esto la pone a aproximadamente una legua al surestesur del actual pueblo Justiniano Posse. Se trata de la **suerte 62**, un campo que desde antiguamente ya incluía parajes llamados Chañaritos, Verde, Quebracho y Corralitos. Según la mensura administrativa, Unión, número 40, suerte 62, El Corralito, 11.716 hectáreas, ya rotulada propiedad de Stow hermanos, y ejecutada en 1864 por Albano de Laberge, la suerte era cruzada por el camino de Saladillo a Río Cuarto, llamado de los Torzales – sogas hechas de cuero retorcido: se referirá a un corral cercado con tales sogas– un lugar, de hecho una lagunita, de tal nombre situándose cerca de la laguna Dudosa en el rincón sureste de la suerte F84: mapa Córdoba 1882; ver también suertes F23 y H67 hasta H70; el mapa Moussy 1865 lo marca muy

esquemáticamente como parte de un camino de Rosario a Mendoza; nunca estuvo munido de postas, Eduardo Mateo (=Edward Matthew) Stow compró por 910 pesos (bolivianos?) la legua cuadrada la suerte G62, serie A, cuatro y algo leguas cuadradas al fisco en 1865 como consta en la escritura labrada en 1867 por el escribano Carlos M. Valladares, registro 2, folio 53 (o folio 59v?). El mapa Laberge 1867 sugiere que Edward (Matthew) Stow también poseía toda la suerte G131 que sigue al oeste pero la mensura judicial 1884 de Las Flores<sup>abj</sup> aclara que solo fue dueño de la mitad este, 3 leguas cuadradas, de esa suerte. El mismo mapa indica que también era propietario de la angosta suerte G88 al sur de las suertes G62 y G131<sup>abj</sup>. R. Seymour, Poblador, p. 312 menciona que en 1868 S.(tow) había vuelto de un viaje a Inglaterra con una docena de colonos. El cónsul Hutchinson, informe 1869, lo lista a Stow con 200 acres de trigo. E. M. Stow también firmó la solicitud 1866 a favor de un fuerte Wehrhan<sup>J32</sup> mencionada en la nota 441\* de J. P. Sáenz, ver también su nota 151, pero este sorprendentemente no usó el dato para identificar al S. de Richard Seymour, Un poblador. Villarreal. Bell Ville, p. 287 lo mal-escribe Stoks cuando lo lista como fundador de Los Chañaritos y es mal-escrito Stobre, Store, Storr o Estow en varias otras fuentes. Eduardo (M.) Stow vendió (la suerte G62?) con pacto de retroventa: registro 3, 1870, folio 1771v<sup>abj</sup>. El mismo E. (M.) S. vendió a Santiago Frazer y compartes registro 3, 1870, folio 1777v; ídem, un terreno, pedanía San Gerónimo a Arturo Maddock, 1871 folio 1493; ídem, a María Kenyon (? , ver abajo) 1871, folio 1608; ídem, a Carlos y Ferderico E. Bothamley<sup>I73</sup>, 1872, folio 341v; ídem celebró un contrato de arriendo con Maitland Fe(n)wick Stow: registro 3, 1876, folio 294, ídem E. (M.) Stow otorgó una hipoteca a un Wiriter Haumion (=Kennion?), registro 3, 1876, folio 297, ver abajo. Arturo Maddock celebró un contrato de sociedad con Federico Taylor: registro 3, 1873, folio 1037; en 1877 el mismo Federico Taylor fué procesado por un sospechado homicidio: juzgado criminal, legajo 376, expediente 1. De Arthur Junius Maddock (\*1848, Calcutta, India-<sup>+</sup>1903, California, Estados Unidos, <sup>o</sup>1882 Mary Agnes Whitacker) existe una biografía: A. J van Nostrand, Annual Report Association Ontario Surveyors 1917, p. 103. Su padre fue un caplan militar en la India; cuando la familia volvió a Inglaterra A. J. M. asistió a la Blackheath Preparatory School, Greenwich, Londres; corrió largas distancia y practicó la equitación. Fue aprendiz a leguleyo (=abogado) por un año. Con en el fracasado emprendimiento Lincolnshire Farmers partió en 1872 hacia el Paraguay<sup>G62,H29</sup>. Se debe haber apartado pronto de esa expedición, no aparece en listas correspondientes, por que ya en 1871(!) por su propia cuenta compró un terreno de 2 millas cuadradas<sup>arr</sup> y crió equinos y vacunos. Contó acerca de torturas a un cautivo (no él mismo!) por los indios. En 1878 emigró a Canadá donde entró de aprendiz ingeniero agrimensor con el ingeniero que mensuró la traza de la transcontinental Canadian Pacific Railway. En 1886 con su esposa y 2 chicos se mudó a California donde aparte de la agrimensura se dedico al cultivo de la vid y naranjas. Maddock falleció allí accidentándose en una planta de bombeo para el riego de su naranjal en 1903.

La sección oeste del renglón G según los mapas Warner 1898 y Córdoba 1924. En solo rayitas pardas, parte del antiguo camino de los Torzales de Saladillo a Río Cuarto.

Suponemos que a los colonos que trajo de Inglaterra, E. M. Stow les vendió o arrendó partes de Los Chañaritos. Uno de ellos debe haber sido su hermano menor Maitland (=May) Kenyon Stow<sup>arr</sup> quien es listado junto con Edward M. Stow y un W. Henry Aitken (\*1849, escocés) en el censo argentino 1869. Que los dos Stow eran hermanos se desprende de una entrada en Mulhall, Handbook 1875, p. ?? que afirma que los hermanos Stow de Frayle Muerto ganaron dos medallas de oro por implementos agrícolas y muebles que presentaron en Exposición Córdoba 1872. El Brpm 7.2. 1870 de hecho lista a señores plural Stowe, sin duda E. M. y M. K. Stow, acerca de otro hermano, ver abajo, pero indica a Los Chañaritos como ocupado por (arrendado a ?) Francis C. Master (\*1846, Inglaterra) y Algerman (=Algernon) W. C. Master (\*1851, Inglaterra) –quienes figuran en el censo Unión 1869 como estancieros agricultores– y Hotham, quienes serían tres de los nuevos colonos traídos por Stow(?), con 200 acres cultivados. (Stephen=Esteban) Hotham después aparece arrendando Las Flores<sup>abj</sup> y más

tarde arrendando Los Perros<sup>G65</sup>. El Brpm 7.5. 1870, p. 12, contiene un anuncio 'Emigration to the River Plate: gentlemen wishing to join the colony of 60,000 acres (≈15.000 hectáreas) near Fraile Muerto, in the Argentine republic, can have information respecting it from mr. A. C. Master who is now in England, and intends returning to the colony on 3<sup>rd</sup> July. Address: Stratton Rectory, Cirencester, Glos. (=Gloucestershire, Inglaterra)'. Algernon W. C. Master (\*1852, Bélgica<sup>G26</sup>) en el censo inglés 1861 todavía aparece residiendo en Withchurch, condado Shropshire, como alumno pupilo; de vuelta de la Argentina, en el censo inglés 1881 aparece como soltero, comerciante de vino, visitando en Cirencester, condado Gloucestershire; no figura más en el censo inglés 1891. Francis C. Master (\*1847, Siddington, Gloucestershire) es listado como niño en el censo inglés 1851, no figura en los censos 1861, 1871 y 1881, pero sí en el censo 1891 cuando era pastor anglicano en Derby, Lancashire y 1901 cuando lo era en Swindon, Wiltshire<sup>G131</sup>.

Paréntesis acerca de los Stow basado en comunicaciones 2007 de Cathy Murray, Michigan, en Laffaye, Polo Encyclopedia 2ed., p. 358 y otras fuentes. El censo británico 1861 lista a <sup>1</sup>Matthew Stow (\*1805, Escocia, <sup>∞</sup>Susan Stow, \*1813, Londres), comerciante de tejidos de lana, residiendo en Moor(e)allerton, Leeds con 5 hijos y 3 hijas, y teniendo de visita a un barón Eustas(/ce) Fitzmorris Piers(/ce). En el censo 1881 los padres Stow se apellidan Kenyon Stow y residían en Westbury upon Trym, Gloucestershire<sup>I30,I31</sup>. El hijo mayor <sup>11</sup>Frennion (=Kenyon) William Stow (\*1844, Leeds, Yorkshire) debe ser el mismo, coincide el año de nacimiento, que el Kenyon William Stow (\*1843, Escocia) sepultado en 1866 en el viejo cementerio de disidentes, Rosario: www argbrits, probablemente cuando apenas llegado a la Argentina, aunque en 1865 todavía compró junto con su hermano E. M. S una mitad de la suerte G131<sup>abj</sup>. En 1867 E.(dward) M. Stow, Frayle Muerto, era miembro de la comisión directiva del Rosario County Cricket Club <sup>E21,F22</sup>: Jorge Gallegos, Ezeiza, comunicación 2011. El segundo hijo listado es <sup>12</sup>Fredrick Mi(/e)lkin(g)ton Stow<sup>abj</sup>; el segundo nombre deriva de un Melkington Lodge, Dunoon, Berwick upon Tweed/Cornhill on Tweed que un tío Stow tuvo que vender en 1778; Kenyon y Fenwick eran nombres tradicionales de la familia Stow. El tercer hijo varón es <sup>13</sup>Edward Matthew Stow (\*1846, Leeds) quien es el mismo, otra vez coincide el año de nacimiento, que el Edward W.(=M.) Stow censado en 1869 en Bell Ville. El Admissions Book 1820-1900 de la Leeds Grammar School, p. ?? lista a estos tres Stow como pupilos. El sexto hijo varón listado es <sup>16</sup>Maitland Fenwick (Kenyon) Stow (\*1852, Moorallerton, Leeds-<sup>+</sup>1831 Bath(?), <sup>∞</sup>1880, Upton upon Severn, Jessie Lydia Allen; el porque del cambio de Fennwick a Kenyon que Maitland realizó no me está claro; es el caso que el West Yorkshire Archive también guarda (2007) papeles de un(os) Kenyon que en esa época tenía(n) minas de carbón y varias propiedades. E. M. Stow vendió algo, no creo que se trate de una parte de las suerte G62 o G131, con derecho de retroventa a Natal Crespo<sup>F66b</sup>: registro 3, 1870, folio 1527v; también vendió a María Kennion un terreno en la pedanía San Gerónimo: registro 3, 1871, folio 1608 pero ambos compradores no figuran posteriormente. En 1876 E. M. Stow hipotecó a Wiriter(??) Haumion (=Kennion??) registro 3, folio 297 y en el mismo año un Federico H(/K)ennyon le canceló una hipoteca a Eduardo (M.) Stone(=Stow): registro 3, folio 288v; si estos Kenni(/y)on tienen que ver con el Keni(/y)on que aparece en el nombre de los hermanos Stow queda por ver. Llegado a la Argentina claramente después de Edward Matthew S. y del tempranamente fallecido hermano Kenyon William Stow, Maitland K. S. parece haber actuado como representante y administrador de Eduardo M. S., pero puede ser que también como su socio: de hecho E. M. Stow en 1876 celebró un contrato con Maitland Fenwick (Kenyon<sup>abj</sup>) Stow: registro 3, folio 294. A M. F. Stow lo encontramos listado como dueño de una parte de la suerte G88<sup>abj</sup> en el mapa Revol-Galíndez 1883. En el expediente acerca de la re-mensura 1881 de la suerte F22, Maitland Kenyon Stow aparece como dueño(?<sup>abj</sup>) de la colindante estancia Basualdo<sup>F23,F85</sup> que antes fuera de los hermanos Oyler y como dueño de la colindante suerte G62 pero sin presentar los títulos correspondientes que dice haber olvidado en Rosario. También aparece como apoderado de la Iglesia Anglicana, el poder firmado por el pastor F.(rancis) N.(eville) Lett, Rosario (1878-1884), en lo relacionado al terreno con el cementerio Monte Grande<sup>F23</sup>. En ocasión de la re-mensura 1891 de la presente suerte G62 figura como representando a su hermano en 1884 haciéndose patente que no era dueño de Basualdo ni de la suerte G62 ni tampoco al parecer de la suerte G88. Un

examen de la escritura por la que Eduardo M. Stow y otros vendieron parte de la suerte G88, parte de la suerte G131 y la estancia Basualdo<sup>F22</sup> a Wenceslao Escalante<sup>abj</sup> podría aclarar este asunto: Mateo Zusana(=?Maitland Kenyon?) Stow, Eduardo Mateo Stow, Eduardo M.(=H.aynes?) Oyler(?), David J.(onathan) Oyler(?), Carlos Oyler e Isaac B.(=Becman) Oyler le vendieron unos campos al dr. Wenceslao Escalante: escribano Pastor E. Carranza, registro 4, 1887, folio 356v. Si es que improbablemente Tomás Gibson ya le había vendido a Wenceslao Escalante algún sobrante noroeste de la suerte H28 queda por ver: registro 4, 1882, folio 1072.

En 1883 Maitland Kenyon Stow figura junto con su esposa Jessie Lydia K. S., residentes en Rosario bautizando a Leila Susan K. Stow en la iglesia anglicana Saint Bartholomew, Rosario. En el mismo año Maitland Fenorich (=Fenwick?) Stow confirió en Córdoba un poder a alguien en el registro 3, folio 241: sería eso antes de alejarse de la región? Jeremy Howat, York, comunicación 2003, también ha dado con el registro del bautismo anglicano 1888 en Bahía Blanca de Daphne, otra hija de los mismos esposos Stow lo que los indica totalmente alejados de nuestra area: él es descrito como 'estanciero de Curumalán'. Sylvester Damus, Ottawa, me ha suplido 2007 un recorte del South American Journal 1.9. 1894 en el que (Maitland) Kenyon Stow figura como habiéndole administrando la estancia La Cascada, Curumalán, 8 leguas cuadradas, provista de una lujosa casa, equipada con un molino (de moler) hidráulico y poblada con animales, incluso cerdos, aves y mismo también un padrillo de carrera Dimples (\*1882, de Miss Marion por Syrian) ?, importado de Inglaterra, perteneciéndoles a a un mister (E. M.) Langworthy<sup>abj</sup>. En Mullhall, Handbook 1885 Maitland Kenyon Stow aparece como residiendo en Curamalan. Volvió a Inglaterra: en el censo británico 1891 M. K. S. figura casado, sin ocupación, como visitando sin su familia a un William Peat, Wimbledon y en el censo británico 1901 es listado como visitando en igual condición a un Darlington Simpson, Harrowsley Manor, Horley, Surrey; su esposa Jessie L. y sus hijas L. Susan y Daphne (=Dapline, +1953, ∞1913, Frank Glendarray Pike, \*1886) Kenyon Stow en 1891 vivían en Barton Regis, Gloucestershire; en 1911 Jessie Lydia Kenyon Stow residía en Kensington, Londres. En 1899 Maitland K. S. figura como testigo por escrito en un juicio acerca de una estafa conectada con una mina de oro en Perth, Australia.

Paréntesis preparado con la coperación 2017 de Toni Nicholson, Teesside, Inglaterra y Cathy Murray, Michigan, Estados Unidos, acerca de Edward Martin Langworthy (\*1847, Manchester-+1898, Paris, suicidio, <sup>I∞</sup>1874, Alice Louisa Pery (\*1846-+1876, Brookfield, <sup>I∞</sup>1868, Percy Hughes Hewitt, \*1842-+1904, casamiento anulado por no-consumación 1874), (<sup>II∞</sup>)1883 Mildred Sabine Palliser Long (\*1857, Irlanda-+1898, Paris, una hija Elisabeth Gladys Langworthy, \*1884-+1974, ∞1907, Charles Richard Molesworth, 10<sup>mo</sup> vizconde, \*1869-+1961). Langworthy heredó de un tío Edward Ryley Langworthy (\*1797-+1874), su padre George Langworthy (\*18??-+1900, ∞1838, Elisabeth Hannah Martin) –ambos habiendo hecho vastas fortunas, unas 200.000 libras esterlinas con el hilado y tejido industrial de algodón– y también de su abuelo materno Albinus Martin. E. M. Langworthy, lo habrá conocido a Eduardo Casey<sup>Nini</sup> cuando hacia 1881 este buscaba capitales ingleses en Londres para financiar su emprendimiento en la Sierra de la Ventana; si es que una compañía Buenos Aires Land and Cattle Company que se constituyó en Londres en 1882 para operar una propiedad de 100.000 acres (≈25.000 hectáreas) de un inglés en las cercanías de Bahía Blanca, pero que cesó de funcionar en 1884 (Miguez, Tierras, p. 212) tiene que ver con este emprendimiento queda por determinar. Sea como sea, Langworthy era dueño de un yate a vapor Meteor adquirido a lord Thomas Brassey<sup>Cini</sup> en 1879 y alargado para él por unos 15 piés (≈4,50 metros). Con él podría haber hecho puerto en Bahía Blanca en 1881, haciéndose cargo de un sector de la estancia Curumalán, entonces (1882-1884) administrada por James de Rinzey Brett (\*1843, Irlanda-+1927, ∞Margaret A. Roche, él en 1884 adquirió las fracciones 36 y 37 del campo Venado Tuerto<sup>Nini</sup>) conocido como estancia La Cascada<sup>arr</sup>, unas 10.000 leguas cuadradas (≈27.000 hectáreas), construyendo allí un señorial casa; debe ser la que modificada se encuentra ilustrada en Anónimo, Album Centenario Coronel Suárez 1810-1910, p. ?? y Anónimo, Album Curumalán ~1905, p. ??: comunicación Jorge L. Boudou, Curamalal, 2016. En 1883 Langworthy se 'doble-casó' con Mildred S. P. Long en Caen, Francia y en Amberes, Bélgica

pero cuando viajando en el yate a Buenos Aires haciendo escalas en Lisboa, (Madeira?, Saint Vincent?), Pernambuco y Bahía, y ella le dijo estar grávida, él temiendo la ira de su madre se distanció declarándole a Mildred que los casamientos habían sido ‘truchos’ (=falsos,=‘fake’) y despachándola de vuelta a Europa con unas meras 50 libras esterlinas de provisión. En el mismo año Langworthy, mediando una amistad con el entonces presidente Julio A. Roca, adquirió una concesión nacional, 32 leguas cuadradas, en el norte santafecino y sureste chaqueño. Al rato, previa mensura (1885, número 106, partido Coronel Suárez, agrimensor P. Neumayer: website mensuras buenos aires, la plata, p. 104) devolvió (o retrovendió?) La Cascada bonaerense a Eduardo Casey, después de 1884 cuando el ferrocarril Buenos Aires a Bahía Blanca había llegado a las inmediaciones de La Cascada: estación Curamalál, FC. Sud. Un marinero de la goleta Florencia<sup>abj</sup>, desconforme con la condiciones a bordo, se había dirigido desde Rosario a La Cascada se encontró allí en 1885 cavando pozos<sup>Cini</sup> y, previa conferencia con mister Stow, siendo amenazado por mister Langworthy con un revólver. Este último, después de devolver La Cascada, visitó incógnito brevemente Gran Bretaña en 1886. En la sección santafecina de la mencionada concesión L. fundó una colonia Jardín Florido, mas tarde rebautizada Florencia –su hermana (aunque frecuentemente pero erróneamente dicha ser su hija, ella sin embargo era la vizcondesa de Molesworth<sup>arr</sup>), y después de 1898 su heredera, se llamaba Florence H.(onor) Langworthy (\*1856, Inglaterra-<sup>+</sup>1925, Inglaterra)– instalando un obraje de quebracho con un aserradero y una curtiembre (tanino!), su administrador siendo Charles Henry Webster, ex-administrador de la colonia Alejandra<sup>C44</sup>; la dirección postal era Bellavista, Corrientes, atravesando el río Paraná. Langworthy hizo construir un ferrocarril trocha angosta (=decauville, 23 km) para transportar postes, tirantes, aserrín (≈tanino) y cueros al Puerto Piracúa, ubicado sobre un afluente (o un brazo ?) del río Paraná (Guazú), salvando al brazo Paraná Miní con un espectacular puente: Peyret<sup>E100</sup>, Visita, 1889; El Litoral 5.9. 2015. Hacia 1897 su madre Eliza Hannah Langworthy había vendido una buena parte de la concesión; Miguez, Tierras, p. 218, escribe que en 1887 se formó una Chaco Land Company, Londres que se hizo cargo de las tierras y le dió a E. H. Langworthy acciones por 75.000 libras esterlinas pero que ya en 1898 la compañía se disolvió; para 1903 su hermana Florence había liquidado todo; hacia esa fecha La Forestal<sup>C78,M22</sup> (=Luis Urdaniz?) se había convertido en dueña de la mayor parte de la original concesión Langworthy (comparar Javier L. Maffucci Moore, Florencia: el verdadero origen de su nombre, El Litoral, 5. 9. 2015). En 1884 su ‘esposa’ Mildred S. P. L. le hizo un juicio de separación por abandono y maltrato, el juez concediéndole una manutención de 1.200 libras esterlinas mensuales por vida, a las que E. M. Langworthy sin embargo esquivó traspasando sus propiedades a su madre Eliza Hanna Langworthy, declarándose él en quiebra; mismo una goleta a vapor Florencia<sup>arr</sup> que se estaba haciendo construir en un astillero R. Thompson and Son, Sunderland, Inglaterra, cuando botada en 1884 le fue entregado a ella; llegó cargada con un arsenal de útiles varios (lanchas, ferrocarril, maquinas) a Bellavista, Corrientes en marzo 1885, siendo pronto vendida(?) a un B.(artolomé) Denegre(/i, este un armador asentado hacia 1840 en Bellavista y después en Buenos Aires, \*1821, Italia-<sup>+</sup>1904 Buenos Aires, °Gerónima Solesi (=Zolezzi), \*1831 Italia; un Guillermo Denegri (\*1839; Italia-<sup>+</sup>1916) marino de la guerra del Paraguay (=Triple Alianza,1864 -1870) y la conquista del Chaco (argentino) 1881-1884 por el general Benjamín Victorica, \*1831-<sup>+</sup>1913) era un pariente?: website bartolome denegri, wikipedia g. denegri). La Florencia posteriormente naufragó en el golfo de México en 1917 cuando bajo bandera uruguaya; que se hizo del yate Meteor no lo sabemos; es posible que se haya convertido en el vapor fluvial Meteoro que a partir de 1883(?) hasta 18?? circuló entre San Fernando y Santa Fe y puertos intermedios. En 1887, por presión de un juez londinense –quien se había convencido que E. M. L. todavía era dueño de propiedades en Curumulary (=Curumalán) y Gran Chaco valuadas respectivamente en 100.000 y 30.000 libras esterlinas: South Wales Echo, 5.8.1887– Mildred S. P. Langworthy al fin cobró una masiva compensación, unas 30.000 libras esterlinas, que despilfarró rápidamente, y su hija Elisabeth Gladys Langworthy recibió una considerable anualidad, unas 5.000 libras por año. Mildred y Edward L. volvieron a juntarse hacia 1895, ella falleciendo enferma en París en 1898 y él pegándose un tiro al día siguiente. La estancia Curumalán fue administrada 1884-1888 por John Sewell<sup>Nini</sup> (\*1833-<sup>+</sup>1902, °1873, Buenos Aires, Mary Elizabeth Gorman, \*1843, New Mexico-<sup>+</sup>1924, ella →1869, Argentina, ‘maestra de Sarmiento’<sup>G26,G65,etc.</sup>; hacia 1887 tenían una

estancia en Pigüe; era mas bien vecina a la estación Alfalfa, FC.S. (=Saavedra, FC. Roca): Peard<sup>G61</sup>, American teacher, p. ??; mapa Chapeaurouge 1901, hoja 60. En el censo 1895 figura un William G.(oldsworth) Murrie, \*Inglaterra, como estanciero residente en La Cascada (o Curumalán?).

Hacia 1917 La Cascada pasó a ser de Edmundo B. (anbury) Perkins (\*1847, Long Ichington, Inglaterra-<sup>+</sup>1926, Buenos Aires)<sup>N48</sup>; un mapa Edelberg 1920, partido Coronel Suarez, website trapalanda.bn.gov.ar, muestran a 12.897 hectáreas de La Cascada siendo del mismo, con un casco que será el establecido por E. M. Langworthy, y 6.250 (?) hectáreas al noreste de H. Cadmus, un norteamericano comerciante, radicado en Buenos Aires ciudad. En 1926 cuando E. B. Perkins falleció, La Cascada pasó a su hijo Julio Luís Perkins (\*1890-<sup>+</sup>1964) quien en 1929 se hizo construir allí una casa por el conocido arquitecto Alejandro Bustillo, derrumbándose a seguido la vecina vieja casa de E. M. Langworthy, y convirtió al campo en una famosa cabaña de Aberdeen Angus, sacando los grandes campeones 1929, 1931 y 1942 en la exposición rural de Palermo y como haras de caballos de carrera, siendo célebre la potrancia La Mission, ganadora de cuatro clásicos en el hipódromo de Palermo en 1940. Se da la casualidad que la estancia La Maya<sup>G26</sup> fundó su plantel de Aberdeen Angus pedigrí con vacas, vientres como se decía, provenientes de la liquidación del plantel de Curumalán alrededor de 1945 y que algo más tarde también compró toros, reproductores, de la misma raza a la cabaña La Cascada de Perkins. Es posible que el libro Luis Villamil, 1999, De ahora en más, Dunken, Buenos Aires que yo, J.D.D. no he visto, contenga adicionales detalles acerca de la última.

En cuanto a Edward (M.) Kenyon Stow (\*1846), en 1874 se matriculó en la Universidad de Oxford. Entre los directores de varias compañías de ferrocarril activas en la Argentina figura entre 1886 y 1890 E.(dward) Kenyon Stow, (\*1851, Yorkshire-<sup>+</sup>1819), 6 Westminster Chambers, Victoria Street, o 1 Cadogan Square, South West Londres: Landaburu, Casey, p. 153, comunicaciones 2007 de Sylvester Damus, Ottawa y Alan Longbottom, Pudsey. Es el mismo Edward Matthew Stow antes mencionado que rejuveneciéndose un poco y llamándose ahora Edward Matthew Kenyon Stow había vuelto a Gran Bretaña. En 1886 su flamante esposa, no nombrada, es presentada a la corte real por una tía suya; en el censo 1891 es listado como sin ocupación, visitando con su esposa Norah (Bentley de) Kenyon Stow (\*1864, Filey, Yorkshire-<sup>+</sup>1936, <sup>o</sup>1886, Freebridge Lynn, Norfolk; era hija de un adinerado cervecero) a su cuñado Henry Cumberland Bentley, Arthingworth, Northamptonshire, ver website william fretwell hoyle; en el censo 1901 está de visita, sin ocupación, con su mujer en lo de John Layton Mills, Alwalton Hall, Huntingdonshire. Laffaye, Polo, p. 24, 81y 84 lo mencionan a E. M. K. Stow como jugador de polo en los equipos Sussex County –este liderado por sus cuñados(?) Peat, fue muy dominante entre 1879 y 1893–, Hurlingham y Ranelagh. El diario New York Times, 31.5. 1895 contiene una nota acerca de sir(!) Edward Kenyon Stow, 4 goles de handicap, ganando un partido de polo jugado en Hempstead Plains, Nueva York, con el equipo del club Meadowbrook, comparar wikipedia meadowbrook. Laffaye Polo Encyclopedia, p. 357 lo tiene a E.M.K. Stow (1846-1919) jugando al polo hacia 1890 para el Rockaway Club, Long Island, los adversarios casi locales de Medowbrooks. Otras fuentes indican que también fue un tenista y golfista de nota. Hacia 1903 cofinanció un aparato buscador eléctrico de minerales que tuvo un pasajero auge. Figura en un juicios canadienses como ‘capitalista inglés’ acusado de estar ‘metido’ con minas que estaban en la semi-quebra de la Barings Bank –siendo tomado preso en Toronto– y como activo causante en Richmond, Virginia acerca de minas norteamericanas; co-patentó un quemador domestico de gas. Entre 1899 y 1909 los esposos Stow viajaron cuatro veces a los Estados Unidos y en el censo inglés 1911 figuran viviendo Withcomb, Gloucestershire juntos con una sobrina May Millicent Kenyon Stow (\*1884). En el diario gubernamental London Gazette del 6.4. 1888 E. K. Stow anuncia que como director de la Gloucestershire Dairy (=cremería) Company iba a liquidar la compañía. En el censo 1891 aparece adicionalmente un Fredrick M. Kenyon Stow (\*1845, Leeds, Yorkshire), oficial de caballería retirado, viviendo con familia en Hove, Sussex. Este sin duda es el mismo, coincide una vez más el año y lugar de nacimiento, que el Fredrick Mi(/e)lkin(g)ton Stow arriba mencionado que parecidamente se había agregado el nombre Kenyon. E. K. Stow falleció en 1919 dejando una herencia de 5.553 libras esterlinas; su viuda murió en 1936 legando 364 libras a un sobrino.

Antes de proseguir con la historia de la suerte G62 es conveniente de intercalar un párrafo acerca de la **suerte 88** que en parte se fusionó con ella. La mensura administrativa Unión, número 20 (=110) de esta angosta suerte que estiraba a lo largo del límite sur de las suertes 62 y 131 fue llevada a cabo por la Comisión Topográfica en 1864. La comisión partió del esquinero común de las suertes G61, G28 y G71, ver figura 3 –nótese que posteriores re-mensuras ‘desarmaron’ y corrieron a ese lindero– y se dirigió al oeste magnético travesando una distancia de 5 leguas 10 cuadras. Plantado un lindero la comisión rumbeo hacia el norte magnético 21 cuadras y 39 varas hasta dar con el lindero suroeste del terreno de doña Bald.(omera) Machado (=suerte G131). De allí se rumbeó al este magnético a lo largo primero del límite sur de la suerte G131, y después de hacer un martillo al sur de unas 11 cuadras y algo, a lo largo del límite este de la suerte G62 hasta dar con su lindero suroeste, a lo largo del límite sur de la suerte G62 hasta dar con el límite oeste de la suerte G61, 10 cuadras y algo al sur se dio con el punto de partida. Quedó así encerrada una superficie de 2 leguas y casi 355 cuadras cuadradas, atravesadas por el camino de los Torzales y conteniendo a las lagunas Desabrida, Larga y Verde, así como también un lugar Alfonso con unos pozos cavados; la carátula del expediente la dice de Stow hermanos. La escritura labrada por el escribano Carlos M. Valladares en 1867, registro 2, folio 56v, de acuerdo a la cual Eduardo Mateo Stow compró al fisco en remate público ya en 1865 –lo de hermanos Stow en la recién mencionada mensura se deberá a que su hermano William K. Stow todavía vivía en esa fecha– la suerte G88 por 910 pesos (bolivianos?) la legua cuadrada; ver también Villafañe, Economía, p. 79. El mapa Revol-Galíndez 1883 tiene a la suerte G88 dividida en cuatro fracciones que de este a oeste son de J. Nash, G.(uillermo) Boltanley (=Bothamley) y S.(=D.?) Daneri, W. Escalante y (G.?) Boltanley (=Bothamley ?, de hecho ningún Bothamley fue propietarios de parte alguna de la G88) y M. K. Stow, extendiendo al sur las propiedades que los cinco primeros citados tenían en las suertes G62 y G131. La mensura judicial no aprobada número 28, 1891, departamento Unión, acerca de las suertes 88, 62 y 131, que confirma la amalgama de la suerte G88 con las otras dos suertes, ver anón, corrige el listado indicando que de la suerte G88, una fracción este era de herederos Nash, un fracción medioeste era de Miguel Daneri y la mitad oeste era primero de Eduardo M. Stow y después de Wenceslao Escalante, figurando el extremo oeste como un campo Las Piedras; lo último se detallará luego bajo G131. El mapa Warner 1898 atrasadamente todavía los tiene a los hermanos Stow como dueños de toda la suerte G88, equivocadamente numerada 85<sup>F85</sup>. En el mapa Chapeaurouge 1915 la punta este de la suerte G88 es parte de Los Corralitos y la parte medioeste aparece incorporada en la colonia Daneri. La Compilación Leyes 1908, p. 386 en conexión con la venta de pequeños lotes sobrantes fiscales menciona como vecino a W. Escalante, propietario de la suerte G88. En el mapa Registro 1912, plano 2 la suerte G88 ya no aparece más como un terreno separado de las suerte G62; a una parecida ‘fusión’ con la suerte G131 volvemos más abajo.

Retornando otra vez a la suerte G62, el mapa Sama 1876 muestra amontonadas alrededor del casco de Los Chañaritos, a los cascos de la estancias Los Quebrachos al noreste, Laguna Verde al sur, Los Cor(r)alitos al sureste, y Las Flores al oeste, las cuatro simbolizadas como ocupadas por ingleses. La lista Sama 1876 los tiene a un Stow, probablemente M. K. S., y un Duppa, sin duda Alured L. D., ver abajo, como residentes en Los Chañaritos. En el mismo año, 1876, el reverendo Gybbon-Spilsbury en Samm, p. 202 lo menciona a May Stowe como propietario de Los Chañaritos. Samm 1879, p. 42 reproduce una carta al obispo anglicano Waite Hocking Stirling<sup>F22</sup> en la que entre otros vecinos ingleses A. L. Duppa firma junto a Maitland Kenton (=Kenyon) Stow. Sin embargo, Samm, 1879, p. 243 lo tiene a May (=Maitland) Stowe ocupando a la estancia Basualdo, previamente de los hermanos Oyler, suerte F22. Samm 1879, p. 243 menciona a un señor Duffa (=A. L. Duppa, ver I 72) residiendo en Los Chañaritos. Según los Mulhall, Handbook 1885, p. 181 (E. M.) Stow(e) reportó que vendió su estancia 14 años después de haberla comprado en 1867, es decir en 1881. El mismo Handbook, p. 705 lista a un “major” (=mayor militar) Stow(e) como residente en Fraile Muerto; la Army List 1880-1890, Public Record Office, Kew, Inglaterra, nos reveló (2005) que el ya previamente mencionado hermano Fredrick (=Federico) Melkington Stow fue ascendido a mayor en 1882: estaría entonces de visita en la Argentina?.

La historia de la suerte G62 y de las vecinas suertes G88 y G131, adelantándonos temporalmente, es substancialmente aclarada por la ya mencionada mensura judicial no aprobada número 28, 1891, departamento Unión, périto agrimensor Felix M. Olmedo 1891, 9.226 hectáreas ( $\approx 3 \frac{1}{2}$  leguas cuadradas), Basualdo y Alfonso, que surgió cuando Eduardo M. Stow en 1884 solicitó la mensura, deslinde, y amojonamiento de sus propiedades ubicadas en las suertes G62 (erróneamente anotada en la carátula como 66), 88 y 131 (erróneamente designada en la tal mensura como 151). Nótese que el agrimensor Olmedo comenzó la mensura en ese mismo año pero que volvió a revisarlas 7 años (!) más tarde en 1891 cuando Stow de hecho ya había vendido el campo en cuestión a Wenceslao Escalante. A Olmedo se le habían presentado desacuerdos con los derechos originales, los que se derivaban de ventas que Stow había efectuado previamente y, a más, algunos desacuerdos con los amojonamientos que el agrimensor Luís Revol había efectuado en 1883<sup>abj</sup>. Sea como sea, el informe de mensura aclara que Eduardo M. Stow había sucesivamente vendido del conjunto suerte G62 y sección este de la suerte G88, **a**) en 1870 un rectángulito noreste, Los Quebrachos,  $\sim 620$  hectáreas, a los hermanos Santiago (=James) y Hugo Juan Arturo Fraser (=Frazer); **b**) en 1871 un cuadradito centrosureste, La (Laguna) Verde, 1.280 acres ( $\approx 512$  hectáreas) a Arturo Maddock; **c**) en 1872 un rectángulo sureste, Los Corralitos, 1 legua cuadrada ( $\approx 2.700$  hectáreas) a Adolfo Federico Squire; **d**) en 1872 un rectángulo oeste, Las Flores,  $\frac{1}{2}$  legua cuadrada ( $\approx 1.350$  hectáreas) a los hermanos Carlos y Francisco Esteban Bothamley<sup>arr</sup>—este campo también ocupaba un poco de la suerte G131 que sigue— y finalmente **e**) en 1882, 3 leguas cuadradas ( $\approx 8.100$  hectáreas), Los Chañaritos a Miguel Daneri: registro 3, 1882, folio 749.

La tumba de Edward du Vernet Renny en el cementerio Hendon, Londres. Foto billion graves.

En 1870 E. M. Stow vendió a Santiago Frazer y compartes un terreno: registro 3, folio 1777v. El Brpm 7.2 1870 los tiene a los señores Diamond y Fraser cultivando 50 acres en la **estancia Los Quebrachos**; el censo 1869 no tiene a ningún Diamond pero lista a los hermanos Hugh J. A. Frazer (\*1848, Gosport, Hampshire, Inglaterra) y James H. M. Frazer (\*1847, Nova Scotia, Canada) ambos estancieros, departamento Unión; eran hijos de James y Louisa Fraser, lugarteniente, ejercito, estacionado en 1851 en Farnham, Surrey; la carta solicitud acerca del fuerte Winkler<sup>J32</sup> solo fue firmada por Hugh Frazer; la lista Sama 1876, sin embargo los menciona a los señores Bourne y Mannering como residentes en Los Quebrachos. El último debe ser el mismo que Arthur Henry Mainwaring, pronunciado Mánnering, fallecido en 1877 y enterrado en el cementerio Monte Grande<sup>F23</sup>. A.(rthur) Bourne es mencionado por James McCrie en una carta 1874, ver F22, como residiendo junto con un (William ?) Mason en Los Paraísos, E126. Villaruel. Bell Ville, p. 287 menciona a un Arturo Bouner (=Bourne?) oficiando de jockey en una carrera cuadrera, ver también E126 y G131. En 1897 Manuel Barcia<sup>H29</sup> le expidió un poder a Jorge Fisher<sup>F84</sup> quien aparentemente estaba por viajar a Inglaterra y Escocia, para que le cobrase una deuda a, entre otros, Arturo Bourne: registro 9, folio 309v; comparar F23. Podría ser el Arthur M. Bourne (\*1852, Inglaterra), rentista, casado con familia, que figura en censo 1895, partido Morón, Buenos Aires?. Sea como sea, la mensura de 1891 mencionada arriba dice que en 1884 Pedro Franzini presentó una escritura que declaraba que E. M. Stow había vendido en 1870 Los Quebrachos a Santiago Fraser y Hugo Juan Arturo Fraser y otra escritura, registro 1, escribano Juan del Campillo, folio 582, por la que James (=Santiago) Fraser en 1872 había vendido a José Antonietti y Pedro Franzini (=Franzini)<sup>H29</sup>, y otra escritura más por la que en 1882 José Antonietti y Pedro Franzini<sup>abj</sup>, José Nash y Maitland Kenyon Stow(!) habían acordado la división de sus propiedades y por la cual les correspondió a Antonietti y Franzini, un rectángulo, Los Quebrachos en rincón noreste de la suerte G62 y suroeste de la suerte F84. José Antonietti (=Antonietti, \*1829, Italia<sup>G26,H29</sup>) censado en 1869, soltero, comerciante junto a Valeriana Carreras (\*1855, Córdoba) es mencionado como comerciante y fondero de Frayle Muerto en 1868 por Watteville, Lettres, p. II57 y varias otras fuentes. En 1882 José Antonietti y Pedro Franzini hipotecaron este campo? al banco Otero hermanos, Córdoba: registro 1, folio 261. En 1886

Antonia Antoniet(t)i de Franchini vendió algo a Florindo Ocanto: registro 1, folio 206; lo mismo ante Pedro Francini, folio 236. Volviendo atrás, Eduardo Du Vernet Renny (\*1857, Edimburgo-<sup>+</sup>1932, Londres, Inglaterra, <sup>∞</sup>Ann Ryan, <sup>+</sup>>1832; si tenía algún parentesco con los Vernet de Los Esteros<sup>Anini</sup> queda en la duda) a su vez presentó al agrimensor una escritura labrada por el escribano Ponciano Gallegos, registro 1, folio 1089 por la que en 1885 les había comprado a Pedro Franzini (=Francini =Francini?<sup>E24,E87</sup>) y Antonia Antonietti (=Antonietti, \*1832, Italia-<sup>+</sup>>1897, en 1895 fue censada en Bell Ville, viuda, siete años de casada; tuvo un único hijo Alejandro Francini fallecido joven (\*1865-<sup>+</sup>1887, cólera, Bell Ville); Antonia, media-hermana? del fondero José Antonietti de Frayle Muerto tuvo fama de ser sumamente bonita: Johnson, Vacaciones, p. 59-, Los Quebrachos. Francini figura como lindante en la escritura 1881 acerca de la venta de Los Chañaritos a Daneri mencionada arriba. Un (Pedro) Franchini (=Franzini) también es mencionado por Sáenz, nota 132<sup>3a</sup>, o más bien por su informante Guillermo Vincent<sup>H28</sup> (erroneamente?) como habiendo sido fondero en Bell Ville<sup>H29</sup>. Como ya comentado bajo F84, el terreno de Los Quebrachos de los Frazer, después de Franzini y Antonietti y a seguido de E. du V. Renny parece haber excedido el esquintero noreste de la suerte G62 y parcialmente invadido el margen suroeste de la suerte F84, ver el plano 1894 de colonia Deán Funes<sup>F84</sup>. Si es que este asunto se arregló formalmente o informalmente no lo sabemos.

Estimo que por aquí, cercano a la fonda (=boliche) de Franchini, se situaba el **Pueblo Argentino** al que se refiere Carlota González de Miranda (\*1902, Pueblo Argentino-<sup>+</sup>1988, Justiniano Posse) en Anónimo, Justiniano Posse, p. 22. Como niña era tratada de igual por los Nash-González<sup>abj</sup>; ella calcula a ese pueblo haber estado a dos leguas (ida y vuelta?), de J. Posse. Debe ser el mismo antiguo y después extinto villorio Pueblo Argentino que Rubio, Justiniano Posse, tematiza en su p. 38; tentativamente lo ubica sobre el antiguo camino 'real' Saladillo-La Carlota, pero quizás estaría próximo al del los Torzales (Saladillo-Río Cuarto) donde se cruzaba con el camino de Fraile Muerto-La Carlota ?. El mapa Chapeaurouge 1901 tiene allí un lugar Francini<sup>arr</sup> dentro del campito de (F. E.) Gilpin<sup>abj</sup> como vecino norte del campo de J. W. Nash (sur).

En 1893 Edw.(ard du) V.(ernet) Renny figura viajando de Londres a Rosario: website findmypast pero posteriormente, en el censo inglés 1901 aparece viviendo con un hermano en Adlington, Cheshire –en el Kelly's Directory, Cheshire, 1902 a 1914, Edward DuVernet Renny figura como agent to (=mayordomo del) Adlington estate, Adlington Hall (palacio de la familia Legh), Cheshire, Inglaterra– y en el censo 1911 viviendo en Manchester, Lancashire; después parece haber vivido en Castle Douglas, Escocia. En 1894, registro 9, folio 332, Archivo Histórico, Córdoba, Eduardo Du V. Renny, soltero, le vendió por 8.000 pesos moneda nacional y 500 libras esterlinas a Federico E. Gilpin, casado(!), la estancia Los Quebrachos, 1.217 hectáreas. Villarroel, Bell Ville, p. 287 lista a Federico Guilpen (=Frederik E. Gilpin) como fundador de Los Quebrachos. Wateville, Lettres, p. II50, menciona a (Frederick) Gilpin viviendo por un tiempo en Los Alfoncitos en 1868 cuando arrendaba el Monte del Medio<sup>F22</sup>. Nótese que Federico E. Gilpin (=Guilpin) actuó como testigo en la recién mencionada mensura 1891 de las suertes G62, G88 y G131. En 1891 Eduardo Pumphrey –el censo 1869 lista un Joseph Pumphrey, \*1849, Inglaterra, peón, departamento Unión– hipotecó un campito situado en la inserción BI por 900 pesos nacionales al 10% anual a Federico Gilpin, registro 9, folio 769, y canceló la misma en 1891, registro 9, folio 658. En 1895 Federico Gilpin a su vez hipotecó Los Quebrachos a A. H. K. Matterson, por 1.000 pesos oro sellado: registro 9, folio 17. En 1896, registro 9, folio 398v, Federico Gilpin dió poder a Enrique J. Lapage<sup>G131</sup>, (Villa) Casilda (=Casilda, Santa Fe), para que 'recobrase animales de su propiedad de los que Lapage estaba encargado'. El plano catastral 1896 de la estancia Los Algarrobos<sup>G61</sup> lo tiene a Federico Gilpin como dueño de Los Quebrachos en el cuadrante noreste de la suerte G62; ver también Las Bebidas<sup>G131</sup>. El mapa Chapeaurouge 1901 lo tiene a Federico Gilpin como dueño de El Quebracho (=Los Quebrachos) que incluye un boliche(?) Francchini (=Franzini?, ver arriba) a la vera de un camino que conducía de Bell Ville a Monte Molina<sup>H29</sup>, y más allá hacia el sur (=La Carlota?). En 1891 Federico Elphinstone Gilpin, protestante, 2do hijo varón de Fredrick Henry Gilpin (\*1804, Cannock, Staffordshire-<sup>+</sup>1887, Cannock) y Isabella Swinton Todd (\*1812, Much Wenlock, Shropshire-<sup>+</sup>1887)

escribió ante el escribano I. Marchand, Bell Ville, registro 9, folio 817v, un testamento a favor de Mercedes Roldán y sus nueve hijos (Ramón Pascacio, Justina, Domingo, María Nieves, Federico Toribio, Carlota, Mercedes y Ramón Luís) con ella, nombrando como albaceas a Juan Augusto Roskell<sup>An16</sup>, a Herberto Leslie Groube<sup>G131</sup> y a Ramón Pascacio Gilpin, su hijo mayor, un Guillermo Renny<sup>H71</sup> oficiando como testigo; sus herederos debían repartirse sus bienes en Argentina e Inglaterra. En el registro civil de Bell Ville existe una acta acerca del matrimonio de 1893 entre Federico Elphinstone Gilpin (=Ghilpin, \*1848, Cannock, condado Staffordshire-<sup>+</sup>1905, Bell Ville) estanciero, domiciliado en 'un suburbio suroeste' de Bell Ville (=Los Quebrachos?), y Mercedes Roldán (\*1853, departamento Tulumba / \*1831, departamento Ischilín según su acta de defunción-<sup>+</sup>1925, Bell Ville), seguido por el reconocimiento de diez previos hijos naturales entre 17 y 4 años de edad, dos de ellos ya fallecidos, todos nacidos en Bell Ville. Como testigos figuran Augustine D.(=J.?) Roskell<sup>A2315</sup> y Arturo H. K. Mattern<sup>F22</sup>. Uno de los hijos, Federico Gilpin (\*~1881) casó con Margarita Nash-González, ver a seguido; otro hijo Ramón P.(ascacio) Gilpin<sup>arr</sup>, aparece como sub-comisario ad-honorem de la estancia Santa Justa<sup>B2</sup>: habrá sido mayordomo allí?, y del pueblo Monte Leña<sup>C59</sup> alrededor de 1908: Penna, Monte Leña, p. 82<sup>An111,H68</sup>. Existe una escritura registro 9, 1909, folio 177v por la que Federico Gilpin, hijo le vendió a Ramón P. Gilpin alguna cosa. El Anuario Kraft 1908 lista a Federico Gilpin, ganadero, Los Quebrachos, Bell Ville. Rubio, Justiniano Posse, p. 65 menciona a un Federico Gilpin actuando como proveedor de carne en el naciente pueblo J. Posse alrededor de 1912: se tratará del arriba mencionado Federico G., hijo; es mencionado como vecino hacia 1915 por Quinteros, Boyerito<sup>F84</sup>. En 1910 Juan Benitz<sup>G61</sup> menciona a un Richard Potter, antes de Los Algarrobos, comprándole campo a un Gilpin. Sin embargo, el English Directory 1913 tiene a F.(ederico) y R.(amón) Gilpin, Los Quebrachos, Bell Ville. El mapa Chapeaurouge 1915 marca a El Quebracho pero sin nombrar dueños. La familia Rubino es hoy día (2001) dueña de parte de Los Quebrachos y eso ya desde por lo menos 1966 según el mapa catastral De Santi.

La lista Sama 1876 tiene a un mr. Squire como residente en la **estancia Los Corralitos**. Aunque la denominación El Corralito también ocurre para ella, es el plural que predomina en los documentos. Villarroel, Bell Ville, p. 287 lo tiene como fundador de Los Corralitos a Adolfo Square (=Squire). Se trata del cuadrante sureste de la suerte G62. El registro de bautismos que se guarda en la Parroquia Anglicana de San Pablo, Córdoba, lista a Adolphus Frederick Squire (\*1850, Barton Mills, Suffolk, Inglaterra), capitán retirado, 2do regimiento de Life Guards, como re-convertido en 1876 de católico romano a protestante anglicano y residente en la estancia Corralito. Sería eso porque lo había visitado su padre William Thomas Squire viniendo desde Gran Bretaña ? En 1872 se había casado católico en Bell Ville con Norberta Arroyo (\*1857, Bell Ville): familysearch. En 1878 A.(dolfo) F.(ederico) Squire, vecino de Bell Ville, vende Los Corralitos, una legua cuadrada, a José (W.) Nash, también vecino de Bell Ville, por 2.000 pesos bolivianos, es decir 500 pesos al contado y tres pagarés de 500 pesos cada uno, venciendo a los 3, 6 y 18 meses: registro 3, folio 834, escribano Ismael Galíndez; se mencionan como vecinos al norte a Antoniet(t)i y Francini (=Franzini)<sup>arr</sup> al naciente la suerte G61, al sur la suerte 83 (error! =G88) y al poniente Eduardo (M.) Stow y Arturo Maddock<sup>abj</sup>. Villarroel, Bell Ville, p. 287, aparte de Adolfo Squire, también lo cita a José Nasch<sup>abj</sup> como fundador de Los Corralitos. En el censo de 1895, departamento Unión, zona rural, Adolph Squire figura como inglés, propietario, de 42 años de edad, casado con Norberta Arroyo, argentina, 38 años de edad con 4 hijos y 4 hijas entre 20 y 1 años de edad; acerca de otros Squires, ver G131. El hijo mayor, Lorenzo A.(dolfo) Squire (\*1874, Bell Ville) censado soltero, mecánico en 1895, se convirtió más tarde en un fotógrafo paisajista de bastante fama: comunicación Mariana Eguía, Córdoba, 2009<sup>F83</sup>. En 1897 Adolfo Squire dió un poder especial a un Samuel Ritz: registro 9, folio 386. Según Blanca E. Duppa, Rosario, en una reciente (2003) publicación del Centro Estudios Históricos Bell Ville se reproducen dos cuadros pintados por Adolfo Squire, uno titulado "Corralitos, my old place", el otro siendo una vista del viejo Bell Ville; acerca de otros pintores locales ver E86,F22,H29. Durante la mensura 1891 de las suertes G62, G88 y G131 Francisco Tau<sup>D125,H29</sup> como tutor de hijos menores de José Nash, presenta una escritura por la que Eduardo M. Stow en 1862 vendió a Adolfo Federico Squire, Los Corralitos, una legua cuadrada, lindando al norte con propiedad de los hermanos Fraser, la ya citada

escritura por la que Squire vendió en 1878 a José Nash y una escritura por la que en 1882 José Antonietti y Pedro Franzini, José Nash y Maitland Kenyon Stow acordaron la división de sus propiedades y por la que a Nash le correspondió un rectángulo (Los Corralitos) en el rincón sudeste de las suertes G62 y G88 combinadas. Blanca E. Duppa, Rosario, estableció que José Nash (\*1849, Inglaterra-<sup>+</sup>1883, Bell Ville; su testamento está asentado en el registro 4, 1883, folios 1443 y 1449) llegó desde el Paraguay en 1873 y asumió de que era un miembro de la fracasada expedición colonizadora Licolnshire Farmers al Paraguay que fue liderada por Walter Seymour<sup>H29</sup>. Efectivamente, José (=Joseph) Nash, 31 años, soltero, comerciante, figura en la lista de estas personas llegadas a Rosario en el vapor República junto con otros 95 ingleses y 11 alemanes: website howat argbrit y Wilcken, Memoria, planilla 14. Ya en 1873 Francisco Tau le otorgó una declaración (acerca de que?) a un José Nash: registro 3, folio 764v. Podría ser que José (W.) Nash fuera un pariente de Juan B. Nash<sup>Anini</sup>, quien en 1882 vendió su famosa haras Rafango, situadas a unas 3 leguas al noroeste de Las Rosas, Santa Fe, ver Landaburu, Casey, p. 17. Sea como sea, José (W.) Nash se instaló en Rosario, en una casa alquilada por su cuenta, y después en 1885 según censo 1895, se casó con Petrona González (\*1849, Fraile Muerto?-<sup>+</sup>1922, Rosario). El censo 1895 lista como residentes en el departamento Unión a Petrona González (\*1847, Córdoba), viuda (de J. W. Nash), propietaria, con los hijos Santiago (\*1875, Bell Ville-<sup>+</sup>1902, Los Chañaritos<sup>G62</sup>), Margarita (\*1878), Mercedes (\*1880, <sup>∞</sup>I David A. Marchand, \*1872, un hermano(?) del escribano Ignacio Marchand, Bell Ville, <sup>∞</sup>II Ramón Villagra) y Augusta Nash (\*1883, <sup>∞</sup>Arturo Penfold<sup>abj</sup>, es mencionado como vecino hacia 1915 por Quinteros, Boyerito<sup>F84</sup>). Santiago Nash González se casó en 1896, Bell Ville con Pilar Gilpin, hija de Federico Gilpin y Mercedes Roldán<sup>arr</sup>. Margarita Nash G. (\*1878-<sup>+</sup>1935?, Córdoba) se casó con Federico Gilpin, hijo<sup>arr</sup>).

Herederos de José W. Nash ya figuran como dueños de Los Corralitos en el plano de 1896 de la vecina suerte G61, Los Algarrobos pero el mapa Chapeaurouge 1901 atrasadamente todavía lo tiene a J. W. Nash como dueño de Los Corralitos. Campaña Agrícola 1908, p. 38 y 1912, p. 32 extrañamente listan a una colonia Corralito, 2.000 hectáreas, fundada en 1901(?) por A.(lured) L. Duppa<sup>172,abj</sup> propiedad de varios: serían los herederos Nash ?. Sin embargo, es el caso que en el registro 9, folio 885 del escribano I. Marchand, Bell Ville, se halla una escritura 1891 por la cual Alured L. Duppa, soltero, como tutor –lo habrá pasado a ser después de Francisco Tau quien como vimos, lo era en 1884<sup>arr</sup>– de los (hijos) menores Santiago, Ramón, Margarita, Ramona, Mercedes Ramona, y Ramón Augusto Nash; arrienda Los Corralitos, una legua cuadrada (≈2.706 hectáreas), requiriendo que se cuiden los mojones, más un inventario que consta de una casa techo azotea de dos piezas, un zaguán y una cocina, un rancho de tres piezas y una cochera, tres corrales alambrados, un lote alambrado y alfalfado, una bebida, dos carros, dos arados, una segadora, un rastrillo, una rastra, cinco horquillas, 1000 ovejas, unos 130 yeguarizos, unos 900 vacunos, por el importe de 130 pesos mensuales por dos años a Guillermo Bothamley, Las Flores<sup>abj,G62</sup>; en 1892, registro 9, folio 372, el contrato se extiende por tres años más. En 1898 E. C. Malmayne Duppa, quien debe haber sucedido a A. L. Duppa como tutor de los menores Nash rinde cuentas: registro 9, folio 241. En el mapa Peralta 1905 figuran S. Nach (=Santiago Nash) y otros, serían sus hermanos?, como dueños de El Corralito. La Rural 1912 y el English Directory 1914, lista a S.(antiago) Nash, Los Corralitos, Bell Ville. En el muy atrasado mapa Córdoba 1924 Los Corralitos figura como de S.(antiago) Nach (=Nash) y otro. En el mapa Chapeaurouge 1915 figuran Los Corralitos pero sin indicar dueños. En el acta de defunción 1925 de Mercedes Roldán de Gilpin, Bell Ville, ver arriba, figuran como testigos José F. Nash (\*1900) y Santiago M.? Nash (\*1902). Existe una publicación Justiniano Posse (?), con una fotografía p. ?? que muestra una reunión en ocasión de una carrera de autos en Los Corralitos que debe datar de los años 20 o 30. Los Anuarios Kraft 1908 y 1913 listan a W. A. Pendfold (=Penfold<sup>arr</sup>), Los Corralitos, Bell Ville; hubo más tarde un dentista Walter S. Penfold, Bell Ville: Anuario Kraft 1945; el English Directory 1923, menciona a un Harry Fuller residente en Los Corralitos, Bell Ville; los Anuarios Kraft 1919 y 1924 listan a F. Ortega, Los Corralitos, Bell Ville: será(n) otro(s) Los Corralitos que los de la suerte G62?. Un plano 1938 de Los Corralitos, suerte G62 muestra una

fracción media siendo de Vincent H.(enry) Ricketts<sup>130</sup>, pero con un rótulo “ya vendida a varios”. Una fracción sur aparentemente seguía siendo de Santiago Nash y (José?) Federico Nash.

La **estancia Las Flores**, una fracción de la suerte G62, según Villarroel, Bell Ville, p. 287 fue fundada por Guillermo (=William Richard) y Francisco (=Francis Stephen, \*1853 Brighton, Sussex) Bottanley (=Bothamley). Efectivamente, la lista Sama 1876 menciona como residentes allí a Bothamleys, aunque dice ‘tres personas’ lo que incluirá al hermano Carlos (=Charles, \*1851, Brighton, Sussex) Bothamley. Watteville<sup>G131</sup>, Lettres, p. II136 escribe que en 1876 les trilló usando una caballada, el viento y una máquina, el trigo a los vecinos tres hermanos Bothamby (=Bothamley). A seguido Sann, 1879, p. 243 tiene Las Flores alquilada a S.(tephen=Esteban) Hotham<sup>G65</sup>. Mulhall Handbook 1885, p. 701 todavía lista a hermanos Bottomly (=Bothamley) como residentes en Fraile Muerto. En la escritura de 1882 acerca de la compra de Los Chañaritos por Miguel Daneri<sup>abj</sup> figuran como lindantes al oeste los hermanos Bottanley; efectivamente los Bothamley habían adquirido a Eduardo M. Stow en 1872 una parte oeste de la suerte G62. Nótese que el mapa Revol-Galíndez 1883 no inscribe al terreno de Las Flores de los Bothamley aunque sí marca el casco de la estancia y los lista a ellos como co-dueños de las suertes G62 y G131 y mismo así, aunque erróneamente de la suerte G88. La mensura judicial no aprobada, departamento número 11, 1884, 1.353 hectáreas (≈1/2 legua cuadrada), Las Flores, propiedad de Carlos y Francisco Esteban Bothamley, la realizó el agrimensor Felix M. Olmedo<sup>E102</sup> partiendo de la mencionada casa de Las Flores entonces ocupada por Guillermo Bothamley, alocándole a Carlos y Francisco Bothamley un campo de una legua norte-sur por media legua este-oeste alrededor de la dicha casa y marcada por mojones de algarrobo; eso a pesar de que M. Daneri insistió de que el límite este del terreno debería coincidir con la orilla este de la casa, es decir el original límite entre las suertes G62 y G131, de acuerdo a la mensura judicial 1891 de las suertes G62, G88 y G131. La mensura documenta que efectivamente, en 1872 Carlos (=Charles) y Francisco Esteban (=Francis Stephen) Bothamley le habían comprado a Eduardo Mateo Stow una media legua cuadrada situada al poniente de Los Chañaritos en un paraje Los Gateados (=La Gateada) y centrada alrededor de una casa que estaban construyendo. Durante la citada mensura 1891, Guillermo Bothamley presentó una escritura extendida en 1872 por el escribano Ismael Galíndez, registro 3, folio 341v, Córdoba por la que Eduardo M. Stow le había vendido a sus hermanos Carlos y Francisco Esteban B. ½ legua cuadrada, estancia La Gateada, después Las Flores, lindando en ese entonces por todos lados con Eduardo Stow a quien le pertenecía las completas suertes G62 y G88, unas 5 leguas cuadradas, y también la mitad este de la suerte G131, 3 leguas cuadradas. De hecho, la estancia Las Flores se salía algo de la suerte G62 adentrándose un poco hacia al oeste en la suerte G131; en el mapa Revol-Galíndez 1883 mismo el casco de Las Flores aparece ubicado justo dentro de la suerte G131. Francis (=Frank Stephen) Bothamley (\*1853, Surrey-<sup>+</sup>London Standard 1.7.1896: ‘On Sunday, June 28.1896. in London, after a very short illness, Francis Stephen Bothamley, of Chilecito, Argentine Republic, aged 44’; Tonbridge School, Kent 1861-1870) quién era ingeniero de minas –figura como ‘manager of a gold mine and reduction establishment in the Argentine’ en el website tonbridge register 1820-1893– se fue a administrar una mina de oro (predecesora?) de La Mejicana en Chilecito, La Rioja<sup>G131</sup>, ver wikipedia mina mejicana 1902-1926; debe ser el F. S. Bothamley que figura viajando con esposa de Southampton a Buenos Aires en 1893: website findmypast. En el censo 1895 Francis S. Bothamley y esposa, ambos ingleses, figuran alojados en el hotel Royal, Buenos Aires. Según el relato de Frieda Bothamley<sup>abj</sup>, Carlos Bothamley (\*1850 Inglaterra-<sup>+</sup>1919, Rosario) en algún momento se retiró a Casilda, Santa Fe donde tenía amigos; figura efectivamente censado en 1895 como ganadero soltero, siguiendo inmediatamente en la planilla a Enrique (J.) Lapage<sup>G131</sup> ambos residiendo en el departamento Caseros, Santa Fe (=Casilda?). Sin embargo, el English Directory 1923, p. 19, atrasadamente(?) todavía lista a Charles y W.(illiam) R. Bothamley, más acerca de este último, ver abajo, como residiendo en Deán Funes 2301, Córdoba.

El mapa Warner 1898 tiene toda la suerte G62 como solo de Daneri sin que Las Flores figure y el mapa Chapeaurouge 1901 tiene a Daneri y Boltanley (=Bothamley) como dueños conjuntos de Los Chañaritos ocupando una mayor mitad oeste de la suerte G62, otra vez sin que aparezca Las Flores.

Pero el mapa Peralta 1905 marca a Las Flores como de Edith Ellen Duppa y, adelantándonos El Progreso<sup>abj</sup> como de Guillermo Bothamley. Según Blanca E. Duppa, Rosario, comunicación 2003, Henry Charles (=Enrique Carlos) de Malmayne Duppa (\*1848, Stoke, Kent-<sup>+</sup>1906, Rosario, -en 1871 figura censado en St. Helier, Jersey, Inglaterra, junto con su madre Ellen y su hermana Maud-, <sup>∞</sup>1894, Deodora (=Eleodora Nas(h)) Raymunda Rodríguez, \*1871, Bell Ville-<sup>+</sup>~1950, Rosario) ‘finalizó’ la compra, sería a través de una boleta de venta a favor de Edith E. Duppa ? en 1892. En 1894 H. C. Malmayne Duppa, casado, Las Flores, confirió un poder a un dr. Demetrio B. Pereyra ante el escribano I. Marchand, registro 9, folio 480, presentando la traducción de un poder que Edith E. Duppa, Isla de Jersey, Inglaterra le había conferido en 1893, sin que quede claro que finalidad tenían estos dos poderes<sup>172</sup>. El paréntesis abajo explica que Edith Ellen Duppa era la hermana mayor de H. C. M. Duppa y que nunca estuvo en la Argentina: habrá comprado la estancia Las Flores para primero prestársela, y después pasársela a su hermano H. C. Malmayne Duppa ?. Guillermo R. Bothamley, facultado por poderes extendidos en 1885 en Chilecito, La Rioja y en 1887 en Córdoba por respectivamente, Francisco S.(tephen) Bothamley, casado, Chilecito. La Rioja y Carlos Bothamley, soltero, Guardia de la Esquina, Santa Fe, declaró que sus hermanos habían ‘algún tiempo atrás’<sup>arr</sup> habían vendido a Alured (=Alfredo) Lloyd Duppa<sup>172</sup> y Henry Charles de Malmayne Duppa, o sería en realidad a Edith E.(llen) Duppa<sup>abj.172</sup> ?, 500 cuadradas (≈845 hectáreas) que en ‘la época de la venta’ por todos lados limitaba con ‘derechos’ de Eduardo (M.) Stow y ‘ahora’ limitaba al norte con Guillermo Bothamley, al este con Miguel Daneri, al oeste con Wenceslao Escalante y al sur con Miguel Daneri y Wenceslao Escalante por 10.000 pesos moneda nacional, venta que recién en 1897 se escrituró ante el escribano Ignacio Marchand, registro 9, folio 490. En esta escritura no queda claro que se hizo de las ~500 hectáreas (≈1.353-845 hectáreas) restantes: será que Carlos y Francisco Bothamley, representados por Guillermo R. Bothamley las vendieron a Francisco Tau<sup>D124</sup> ?; registro 9, 1897, folio 566v. En su testamento datado 1905, Alured Lloyd Duppa le había cedido sus hijos<sup>172</sup> sus acciones de Las Flores; no está claro como su hermano Henry C. de Malmayne Duppa manejó ese detalle. En el mapa catastral 1916 H. C. de Malmayne Duppa todavía figura como dueño de Las Flores. Al fallecer H. C. M. Duppa en 1908 Las Flores fue vendida por su viuda Deodora Rodríguez-Nash de Duppa<sup>abj</sup> a (Santos) Begueristain, de origen vasco. El Anuario Kraft 1908 y La Rural 1912 listan a Enrique Duppa, ganadero, Las Flores, Bell Ville y también a Santos Beguiristain, ganadero, Bell Ville<sup>F22</sup>. Este último figura como uno de los expositores en la 1ra exposición-feria Unión: Semanario Unión 24.9. 1908; en el mismo año Santos Bequiristain (=Beguiristain) fue nombrado miembro de la comisión de caminos del departamento Unión: Compilación Leyes 15.1. 1908; en 1912 era miembro de la Sociedad Rural de Bell Ville: Foglia, Benitz, p. 121.

Paréntesis: Edith Ellen Duppa (\*1852, Inglaterra-<sup>+</sup>1901, Saint Helier, Jersey, censada allí mismo en 1881 y 1891), aunque aparentemente nunca estuvo en la Argentina aparece como dueña de la estancia Las Flores –ver también la suerte I72, La Barrancosa de A. L. Duppa– en el mapa Peralta 1905<sup>arr</sup> estancia que después pasó a ser de sus hermanos menores Alured L. Duppa y H. C. de Malmayne Duppa, llamado así por haber nacido en Malmayne House, Stoke, Kent, Inglaterra vino a la Argentina varios años más tarde que su hermano mayor Alured L. Duppa. La esposa de H.C. de M. Duppa (<sup>∞</sup>1894, Bell Ville, Deodora (=Eleodora) Raymunda (=Raimunda) Rodríguez-Nash<sup>arr</sup> era hija (\*1871) de Nora (=Nona=Nonita Petrona) Gonzáles (viuda de Maximino López, <sup>∞</sup>1868, Angel Rodríguez, <sup>+</sup>1874) e hijastra de José Nash.

Blanca E. Duppa, nieta, Rosario, me comunicó 2003, que Henry Charles Malmayne (=Enrique Carlos Magmalne) Duppa conoció a su futura esposa Deodora Rodríguez cuando él reconvalecía de una enfermedad en Los Corralitos<sup>arr</sup> y que ya en 1892 los dos mantenían una relación íntima<sup>abj</sup>. Pero que el casamiento de Deodora y Henry se demoró porque tuvieron que esperar una dispensa eclesiástica por la disparidad de culto: acta de casamiento 1894, inscripta atrasada, Bell Ville, entre Carlos (=Enrique) de Malmayne Duppa y Deodora R. R. Un documento del Arzobispado de Córdoba de 18?? habla de “... la preponderancia de hombres solos y la carencia de inglesas solteras, provocaba un natural acercamiento con las mujeres nativas, que profesaban el catolicismo. Esta disparidad de

cultos y la negativa de los británicos a renunciar al protestantismo, motivaron la concreción de 'uniones de hecho' ..." El deseo de regularizar la situación, llevó a estos varones a solicitar a las autoridades eclesiásticas el otorgamiento de una dispensa especial que permitiese la celebración de matrimonios mixtos. Las dispensas era otorgada por el Obispado del Litoral, lo que es una cosa extraña: un relicto de la Confederación Argentina 1852-1862 ?, y no por el de Córdoba. Ya en 1872 la colonia británica se comunicó con el ministro inglés en Buenos Aires, manifestándole que si esta situación no se solucionaba, disolverían la colonia porque no estaban dispuestos a renunciar a sus creencias. Los Duppa-Nash tuvieron cinco hijos, tres mujeres y dos varones, entre ellos a la hija natural Adelaida Margarita Nash, \*1893, a Dorotea Duppa, \*1895, Bell Ville, a Enrique de Malmayne D. (\*1896), el único bautizado anglicano en Rosario, actuando como padrinos Alured Duppa, Francisco (María) Tau<sup>CBellV,H29</sup> y la ausente Edith Ellen Duppa. Seguía Edith Blanca D. fallecida al nacer y enterrada en Bell Ville en 1898, y Frank (\*1902, Rosario, ∞1929 (?), Acébal, Elisa Osella) todos criándose en la estancia Las Flores hasta que, para brindarles una mejor educación, la familia se radicó en Rosario. Frank, el menor fue el padre de Dora D.-S., Berlín (\*1942, Rosario) y Blanca E. Duppa, Rosario (\*19??). Blanca E. D. relata que según su abuela Deodora los vecinos solían visitarse frecuentemente, mencionando entre ellos a Marcos Sastre<sup>F23</sup>, que tenían dos pianos en Las Flores en los que tocaban los hermanos Duppa y que su abuelo acostumbraba de ponerse un traje 'smoking', mismo para simples reuniones familiares. Poco antes de fallecer de cáncer H. C. Malmayne D. inició la venta de la estancia Las Flores; su viuda la finalizó pero pareciera que abogados la estafaron por medio de unos documentos falsificados. Hay que recordar que a principio de siglo, después de la depreciación del año 1890, el valor del campo estaba en una acelerada suba que duró hasta por lo menos 1914.

En un paréntesis bajo suerte I73, relatamos en alemán que Augusto Bohl y Ana Willenbücher de Bohl procedentes de Bollersdorf, cerca de Berlín, Alemania, habían llegado a la Argentina entre 1885 y 1890. Primero arrendaron una chacra cercana a la estancia Monte del Maíz<sup>I31</sup> y que de allí se mudaron a la estancia Basualdo<sup>F22</sup> y al final compraron una chacra en Monte Lloverdor<sup>I73</sup>. El libro de familia de los Bohl (=Böhl) registra de que una hija Helene Böhl, según una comunicación 2003 de Nelson Rubino, Justiniano Posse, Marta Augusta Helene Böhl, se casó en 1896 con William (=Guillermo) Bothamley. J. Howat, York me confirmó 2005 que efectivamente la boda de William Bothamley con Martha Auguste Helene Bohl, está asentada en el registro 1895 de la iglesia anglicana Saint Bartholomew, Rosario actuando como testigos el padre August Bohl y el hermano Charles Bothamley; se revela allí que el padre de los hermanos Bothamley 'argentinos' era un Tomás Hilton Bothamley (\*1806 +1874, ∞II1842, Brighton, Emma Burton Hall Dare), abogado, Sussex, Inglaterra. Guillermo Bothamley en el momento de la boda alquilaba, presumiblemente a Francisco Tau<sup>D125</sup> una estancia El Progreso, sin duda tratándose de (lo que quedaba de) Las Flores después de la venta a los hermanos Duppa<sup>art</sup>. En esa época también actuaba como mayordomo de los hermanos A. y F. Llobet<sup>G26</sup>. Pero poco después Elena Bohl de Bothamley compró, registro 9, 1898, folio 245, a Francisco Tau con una donación del padre Augusto Bohl parte de La Gateada, 'hoy' El Progreso, 507 hectáreas por 1.600 pesos moneda nacional; vecinos al norte eran Miguel Daneri y Wenceslao Escalante al este Miguel Daneri, al oeste Wenceslao Escalante y al sur hermanos Duppa. Se debe tratar del terreno parte de Las Flores que en 1892 el mismo Guillermo Bothamley como apoderado de sus hermanos Carlos y Francisco E. Bothamley había vendido a Francisco Tau. Si una anterior escritura en el registro 9, 1898, folio 75v, acerca de un poder expedido por Augusto Bohl, tiene que ver con este asunto queda por aclarar. En el mapa Peralta 1905 Guillermo Bothamley figura como dueño de la **estancia El Progreso** que es a su vez obviamente algo menos de la mitad norte de la mencionada Las Flores. Recuérdese que algo más de la mitad sur de la misma había en 1892 pasado, reteniendo el nombre Las Flores, a ser de Edith Ellen Duppa<sup>art</sup>. El semanario Unión 24.9. 1908 lista a Guillermo (=William) Bothamley como expositor en la 1ra exposición-feria de la Sociedad de Unión, Bell Ville y figura como uno de los (re-)fundadores de la Sociedad Rural de Bell Ville en 1912 en Foglia, Benitz, p. 121. El mapa Chapeaurouge 1915 marca Las Flores, incluyendo a El Progreso que no figura separadamente, sin mencionar dueños. El English Directory 1913 lista a

W.(illiam) Bothamley, El Progreso, Bell Ville; los Anuarios Kraft 1908 y 1913 listan a G.(uillermo)mo Bothamley, El Progreso, Bell Ville; el Anuario Kraft 1919 bajo Justiniano Posse, ganaderos, lista a Guillermo Bothamley. En el Anuario Kraft 1924 figuran Bohl y Bothamley, ganaderos, Laborde. Un mister Bothamley todavía residía en Justiniano Posse por los años 40<sup>E86</sup>. Nelson Rubino, Justiniano Posse, me comunicó en 2003, que tres hermanos Bothamley, probablemente los hijos sobrevivientes de Guillermo y Marta<sup>abj</sup>, vendieron en 1947 a Juan Rosso –personas apellidadas Rosso todavía figuran en el mapa De Santi 1966 como dueñas de esas tierras– el campo, al que también se lo llamó La Gateada<sup>arr</sup> teniendo unas 300 cuadras cuadradas, es decir algo más de 500 hectáreas (algo menos de ¼ legua cuadrada). El señor (Guillermo?) Bothamley, hijo y su esposa se habrían retirado al pueblo serrano Jesús María, al norte de la ciudad Córdoba. El casco de la estancia El Progreso todavía figura en el mapa Igm 1950; la ruta provincial 3 que sale del pueblo Justiniano Posse hacia el sur corre unos dos kilómetros al poniente del antiguo limite este de El Progreso y Las Flores.

Paréntesis: Blanca E. Duppa, Rosario, me comunicó en 2005 que Frida Emma Bothamley (\*1897, Bell Ville-<sup>+</sup>1988), hija de William Richard (=Guillermo Ricardo) Bothamley (=Richard William B., \*1846, Inglaterra-<sup>+</sup>1921, Córdoba, <sup>∞</sup>1895, Marta Auguste Helene Böhl (=Bohl, \*1875, Prussia-<sup>+</sup>1953, Córdoba) había depositado en el Centro Histórico Bell Ville una reseña familiar manuscrita, de la que se desprende que Francisco (=Francis) y Carlos (=Charles) Bothamley llegaron de Gran Bretaña en 1872 y al poco tiempo compraron tierra cerca de Fraile Muerto<sup>G62</sup>. En 1874 se les agregó su hermano Guillermo menor –todavía figura como pupilo de una Tonbridge School, Kent, Inglaterra, 1866-1871, pero después como ganadero en Fraile Muerto, Argentina: website tonbridge register 1820-1893– quién les administraba o alquilaba el campo a sus hermanos; en el documento acerca de la mensura judicial 1884 de Las Flores arriba mencionada solo figura como ocupante y no como dueño. Frida Bohl no menciona la estancia Las Flores pero si a la estancia El Progreso, el campo que el suegro de Guillermo Bothamley, Augusto Bohl le compró poco después de casarse. Alambró el campo, construyó una casa y plantó árboles. El diario The Standard, Buenos Aires, 20. 8. 1909 menciona a mr. y mrs. Bothamley y su hija viajando a Las Liebres (=Laborde), entonces todavía la estación de ferrocarril más cercana a El Progreso. La Rural 1912 lista a Guillermo Bothamley, El Progreso, Bell Ville. En su libro Devrient, ver La Constancia<sup>F22</sup> menciona a su amigo Bothamley como socio a medias en un engorde de novillos, negocio que tuvo lugar alrededor de 1915. Guillermo Bothamley y (Marta Augusta) Helene (=Elena) Bohl de B., aparte de la hija Frida, tuvieron tres hijos: Carlos (=Charles) Ricardo (\*1895-<sup>+</sup>1932, estudió ingeniería en Inglaterra), Guillermo Augusto (\*1902-<sup>+</sup>1972) y Tomás Hilton Bothamley (\*1906-<sup>+</sup>1995). Según Frida B. su madre, la viuda M. H. Böhl de Bothamley, vendió El Progreso en 1948 y la familia se retiró a la ciudad Córdoba.

En 1882 Miguel Daneri le compró las tres leguas cuadradas, estancia **Los Chañaritos** que todavía le quedaban a Stow de las suertes G62 y G88. En el plano de la previamente mencionada mensura 1891 acerca de las suertes G62, G88 y G131, las dos primeras suertes –excepto una franja oeste compuesta por Los Quebrachos, norte, y Los Corralitos, sur, respectivamente de Eduardo Du Vernet Renny y de sucesores de José Nach (=Nash), y Las Flores de Duppa, y un rectángulo oeste de (?) Bothamley, El Progreso que algo se extendía a la siguiente suerte G131– figuran como de Miguel Daneri. Al sureste del casco de Los Chañaritos, que se ubica apenas al este de Las Flores, el plano indica un paraje La Verde (=Laguna Verde, una tal laguna de hecho ubicaba bastante más al sur: mensura administrativa de la suerte G88<sup>arr</sup>), sin delinear la propiedad perteneciente a Arturo Maddock<sup>arr</sup> como parte del campo de M. Daneri sin que el informe explique como es que se ignoró a este derecho. Pero es el caso que según el registro 1, 1885, folio 419 Juinos (=Junius) Arthur Mad(d)ock (\*1848, Musoorie, Bengal, India, <sup>→</sup>1886, Estados Unidos, censado 1900 en Los Angeles, en 1883 le nació una hija en Inglaterra) vendió una estancia a Miguel Daneri. El lugar La Verde como situado al sur de la estancia Las Flores<sup>G62</sup> es mencionado en un expediente acerca del amojonamiento de la última en 1884. El mapa Chapeaurouge 1915 marca una laguna Verde cercana a esa localidad. Antes, en 1871 E. M. Stow le vendió a Arturo Maddock un terreno en la pedanía San Gerónimo: registro 3, folio 1493. En 1873 Arturo Maddock y un Federico Taylor<sup>arr</sup> celebraron un contrato de sociedad: registro 3, folio 1037.

El mapa Sama 1876 efectivamente marca el casco de una estancia Laguna Verde situada al sur de Los Chañaritos y la lista correspondiente los tiene a (Arturo) Maddock y un (Carlos) Small como residentes allí; será la misma que la estancia Monte Verde listada por el Brpm 7.2 1870 con 30 acres cultivados sin decir por quién ?.

Blanca E. Duppa, Rosario también me informó en 2003 de que había visto una copia de la escritura por la cual (Miguel) Daneri había adquirido la estancia Los Chañaritos en 1881 a E. M. Stow. La escritura lista a Francini y Nash como vecinos al este, y a Bottonley (=Bothamley) hermanos, vecinos al oeste. Esto indica que el campo que Stow vendió y Daneri compró ya no eran las suertes G62 y G88 íntegras sino que ya mermada por Los Corralitos, Los Quebrachos y Las Flores, dejándose ya de lado a La Verde de Arturo (J.) Maddock<sup>arr</sup>. El mapa Warner 1898 erróneamente registra a toda la suerte G62 como colonia Daneri. El mapa Chapeaurouge 1901 indica a Daneri y Bothamley como dueños indivisos de la sección oeste de la suerte G62 conteniendo al casco de Los Chañaritos, pero la suerte G88 todavía figura como de los hermanos Stow; en el mapa Peralta 1905 y parecido en el mapa Río Achával 1905 solo el bloque central de la suerte G62, más unos esquineros 'oreja' noroeste y suroeste figuran como colonia Miguel Daneri. Río y Achával, Geografía 1905 lista a la colonia Los Chañaritos, 14.883 hectáreas, lo que excede por bastante a las 3 leguas cuadradas (≈8.100 hectáreas) que Miguel Daneri había adquirido a Eduardo M. Stow. Campaña Agrícola 1908, p. 38 y 1912, p. 32 listan a una colonia Chañaritos, 20 kilómetros de Médano de las Cañas (=Wenceslao Escalante), 12.000 hectáreas, fundada en 1902 por Alejandro Raggio (=Raggio=Rayo), propiedad de María Daneri de Rag(g)io, administrada por José Daneri; Campaña Agrícola 1908, p. 4 y 1912, p. 8 listan sin embargo una vez más a la misma ? colonia El Chañarito, 23 km de Bell Ville, 8.794 hectáreas, fundada en 1900 por Daneri y Canals<sup>N27</sup>, propiedad de los mismos, administrada por Daneri. Asinari (1973) p. 117, coincide y lista a la colonia Chañaritos, 10.000 has., pedanía Ascasubi, como de Rayo. La Compilación Leyes 3.4. 1908 reproduce un decreto que le permitió a (Juana) María (Virginia) Daneri de Raggio desviar, donde pasaba por su estancia Los Chañaritos, el camino que conduce de Bell Ville a Médanos de las Cañas (=Wenceslao Escalante). El mapa Registro 1912, plano 2 rotula a la suerte G62 como toda de Daneri incluyendo una fracción este, Los Corralitos y otra oeste, Las Flores. En el mapa catastral 1916 la ex-colonia Daneri figura dividida en unas ocho fracciones mayores de Teresa Daneri, Miguel Daneri, María Daneri de Raggio, Elena Daneri de Medina, de viuda de (Wenceslao?) Escalante (esquinero noroeste), otros con nombres ilegibles y el esquinero noreste muy fraccionado. El censo 1895, ver también Alonso-Teran, Familias hasta 1870, p. 81, de hecho lista a Miguel Daneri (\*1845, Chiavari, Italia -<sup>+</sup>1904, Chiavari,<sup>?</sup>~1865, Argentina, <sup>∞</sup>Josefa (Passarotto de) Daneri,\*1848, Chiavari -<sup>+</sup>1913, Rosario), rentista, residiendo en Rosario, Santa Fe con los hijos/as (Juana) María Virginia D. de (Alejandro) Raggio (ella \*1866, con bebé María Luisa R.), José (Tobías, \*1872-<sup>+</sup>1926, Justiniano Posse), Teresa (Josefa?, \*1876), Elena (\*1876, <sup>∞</sup>1905, Marcelino Medina con hijas María Elena Medina, \*1906-<sup>+</sup>1986, <sup>∞</sup>Manuel Adam Loza y Sara Angélica \*1910-<sup>+</sup>1998, <sup>∞</sup>Modesto José Borrás), Miguel (Federico Luis, \*1878) y (Eugenio Federico) Atilio (\*1883), todos nacidos en Argentina; Prieto, Evolución, p. 44, lista a Miguel Daneri y compañía con una jabonería, Suburbios Sur, Rosario, 1890. Un Luís Daneri, comerciante, almacén de la colonia Italiana<sup>E122</sup>, en 1890 vendió a un Antonio Daneri, ambos apenas capaces de firmar, varios terrenos ante el escribano Ignacio Marchand, Bell Ville; en 1892 Luís D. actuó como testigo de la boda Roskell-Rivera<sup>An16</sup>: serían parientes del Miguel Daneri arriba citado ?.

Nelson Rubino, Justiniano Posse me informó en 2003 que un campo todavía llamado Los Chañaritos era entonces en parte propiedad de la familia Loza-Raggio-Medina. El mapa De Santi 1966 de hecho marca campos de Elena M.(edina) de Loza –hubo un Eufrasio (S.) Loza, el primer gobernador radical de Córdoba 1916-1917; también hubo un agrimensor Enrique Loza<sup>Bvv,Bww</sup>– y Sara M.(edina) de Borrás que corresponderían a unas partes norte y sur de Los Chañaritos / colonia Daneri. Blanca E. Duppa<sup>abj</sup> ha determinado que hoy día (2003) la fracción que contiene el casco de Los Chañaritos le pertenece a Elena Eliana (=Ileana) Loza de (Héctor) Gighino (=Ghiggino). Nelson Rubino además escribió que la familia Daneri poseyeron una estancia La Josefa, localizada por el mapa Igm 1950

apenas al suroeste de Justiniano Posse y que estaría nombrada de acuerdo a la esposa de Miguel Daneri. Blanca E. Duppa, Rosario, ha establecido en la delegación catastro de Bell Ville que en 1907 una fracción de 716 hectáreas de la colonia Daneri la heredó una sra. Teresa Josefa Daneri quien debe ser la arriba citada hija. En el mapa catastral De Santi 1966, La Josefa, 851 hectáreas, que se sitúa en el esquinero noroeste de la antigua suerte G62 figura como de E. Campion de Gigli. Un campo al sur de allí (ex-El Progreso?) es de María Raggio Daneri, 533 hectáreas. Lo demás de la original suerte G62 aparece muy fraccionado.

Siguiendo al oeste la **suerte 131** que, aparte de la numeración que aquí se usa, también aparecen en documentos y mapas con las numeraciones 128<sup>D128!</sup>, 132 y 138 y mismo 151 (=131?), un asunto que queda por aclarar. Siguiendo la numeración de las suertes vecinas, serie A, a la (doble) suerte G131 le corresponderían los números 63 y 64, pero es el caso de que estos se usaron para identificar dos suertes próximas a Cruz Alta<sup>F63,F64</sup>. Sea como sea, la suerte que aquí interesa queda a unas 2 leguas al suroeste del actual Justiniano Posse y a unas 2 leguas al sureste del actual Ordóñez. Si el campo G131 es el mismo que el 'terreno en el Fraile Muerto' que Juan Antonio Machado compró a Victorino Urtubey<sup>As101,E113</sup> (=José Victorio U., \*1759, Córdoba ?) en 1798, registro 2, escribano Francisco Malbrán y Muñoz, folio 176v, queda por esclarecer. Figura como en posesión de B. Machado en la mensura 1864 de la vecina suerte G65 y como de una viuda B. Machado en la escritura de 1866 concerniente a la recién tratada suerte G62 y parecido en una escritura acerca de la suerte F85; la mensura de la suerte G88<sup>arr</sup> menciona como de doña a Bald.(omera? =Bernabela?) Machado<sup>abj</sup>. En el mapa Laberge 1867 la mitad este de la suerte sin numeración, figura, junto con las ya tratadas suertes G62 y G88, como perteneciéndole a Edward (Matthew) Stow. La mensura 1884 de Las Flores<sup>G62</sup> aclara que a Stow le habían pertenecido solo tres leguas cuadradas, es decir la **mitad este** de la suerte G131, la que de acuerdo al mapa Laberge 1867 tuvo una superficie total de unas 6 leguas cuadradas. La ya repetidamente citada mensura judicial no aprobada número 28, 1891, departamento Unión, 9.226 hectáreas, suertes G131 (erróneamente denominada 151), G62 (erróneamente numerada 66) y G88, aclara que en 1865, registro 1, folio 228, Urenla (=Ursula) Mier (\*1800, Buenos Aires, °Bentura Salinas, +<1869) censada en 1869 viuda, propietaria, Buenos Aires), representada por (su hermana) Cruz Mier (de Haedo<sup>abj</sup>), vendió a los hermanos Kennion (=Kenyon) William Stobre (=Stow, falleció al año<sup>G62</sup>) y Eduardo M.(atthew) Stow la mitad este, 3 leguas cuadradas (≈8.100 hectáreas) de la suerte 151 (=131), serie A, que había pertenecido al finado Juan Antonio Machado (\*1749, °I. María Juárez, \*1753, hija Bernabela (\*1773, °~1806, Rafael Mier, hijas Ursula y Cruz Mier) e hijo Vicente (\*1777), padres e hijos residentes 1779 en Paso de Ferreyra<sup>Daa</sup>: Moyano Ferreyra, Padrón Río Tercero Arriba, 3, p. 216, °II?1828, Bell Ville, Juana Arébaló; él figura como 'fugitivo de las autoridades' en Barbero, Cruz Alta, p. 45) de quién la vendedora era una legítima heredera. Bose, website postas viajero, dice que J. A. Machado fue maestro de la posta Fraile Muerto entre 1783 y 1800, sucediéndole su hijo Vicente Machado hasta 1801, y a este su hermano Mariano Machado –este último figura como poseyendo un campo al sur de Frayle Muerto en una escritura datada 1808<sup>E24</sup>– hasta por lo menos 1810: Galván Moreno, t. 2, p. 505. De ellos descenderían los hermanos Machado que actuaban en Frayle Muerto hacia 1865, (José) Lino Machado (\*1811-+1885, °1852, Fraile Muerto, Sinforosa Colaso =Colazo)<sup>An112,As110,CBellV</sup>, él también maestro de posta en Frayle Muerto entre 1844 y 1855, quien todavía vivía en Bell Ville en 1885, y José Inocente Machado (\*1783-+1892; tuvo una hermana Antonia M. ???), comerciante en 1863 y tesorero municipal de Fraile Muerto en 1869: Villarroel, Bell Ville, p. 200 y ???. Endrek, Dueños, p. ?? los señala a Inocente y José Lino Machado propietarios de campos en el departamento Tercero Abajo, Fraile Muerto en 1845. El terreno comprado por los Stow colindaba al norte con la suerte F85 de José Severin (=Ceverino), al sur con la suerte G88, entonces todavía fiscal, pero de E. M. Stow a partir de 1865, al este con la suerte G62, también todavía fiscal pero de E. M. Stow a partir de 1865 y al oeste con campo de la vendedora, ver abajo. A la presente mitad este de la suerte G131 de E. M. Stow –este se consideraría el de facto heredero de su tempranamente fallecido hermano Kenyon William Stow– se le quitó en 1872 una menor fracción al naciente para completar el campo Las Flores vendido a los hermanos Bothamley<sup>arr</sup>. Antes, en 1866 arrendó 4 leguas cuadradas, tres de la suerte G131 y una de la suerte G88, a Walter Adolphus

Hamilton y en 1867, rescindiendo el mencionado arrendamiento, le vendió al mismo una legua cuadrada en el rincón noroeste de su mitad de la suerte G131: la venta recién se escrituró en 1869: registro 2, folio 120, escribano Jacinto Videla. Allí es donde se constituyó la **estancia Los Alfonsitos** (=Alfoncitos =Alfonzitos =Alphoncitas).

Lo que sigue se basa sobre en una comunicación 2011 de Sigmund von Wattenwyl y Francisca Streun, Thun, Suiza y trata de Rodolfo (=Rodolphe) de Watteville (=Rudolf von Wattenwyl, \*1845, Lauenen, Thun, Suiza-<sup>+</sup>1914, Oberdiessbach, Thun, Suiza) basándose en el excelente libro novelado de Franciska Streun, *Rückkehr ohne Wiederkehr* (=Regreso sin retorno), Rodolfo von Wattenwyl, Zytlogge, Oberhofen, Suiza. Este último era un hijo de Carl L. G. von W. (\*1808, Suiza-<sup>+</sup>1866, Gurzelen) y Anna M. O’Gorman-Monkhouse (=Munkhouse, \*1814, Winton, Westmoreland-<sup>+</sup>1903, Suiza); él era un pastor protestantes y ambos eran ardientes pietistas evangelicales. Después de cursar la escuela primaria, Rodolfo de W. asistió a una escuela de agricultura suiza y a seguido trabajó por tres años en una finca (=farm) de un (John?) Shillito en Woolley, Wakefield, West Yorkshire, Inglaterra donde conoció a John Henry Lapage.

Fue a su vez un adinerado conocido de Lapage, Walter Adolphus Hamilton quien motivó a los dos amigos a emigrar con él a la Argentina. En 1866 los tres partieron de Liverpool a bordo del barco a vapor Cordoba (=Cordova =Cordowa), Hamilton viajando en primera clase y Watteville y Lapage en segunda clase. Durante el viaje y su estadía en la Argentina Watteville escribió una serie de cartas, las Lettres que se conservan transcritas y que aquí sumarizamos, la mayoría en francés, algunas en inglés, a sus padres y sus hermana(o)s. Watteville volvió a Suiza en 1876 y en 1879 se casó con una lejana prima Pauline Constance von Wattenwyl (\*1857-<sup>+</sup>1922; tuvieron un ponchada de hijos), él administrándole propiedades primero en Uttingen y más tarde en Oberdiessbach, Thun, Suiza. Actuó en la política local llegando a ser gran consejero del cantón Berna, Suiza (1886-1914).

Después de permanecer unas semanas en Buenos Aires, hotel de Geneve (=Ginebra), calle 25 de Mayo, visitando, entre otras cosas, a varios recomendados y un matadero, Watteville y Lapage se conchabaron como ovejeros en lo del cuñado del primer cónsul suizo en Argentina, Antonio Demarchi<sup>As18</sup>, el cuñado siendo (Juan) Ramón Quiroga, (\*1817, San Antonio, La Rioja-<sup>+</sup>1869, San Pedro, Buenos Aires, ∞Socorro Curra, \*1835), hijo del famoso y temido caudillo riojano Juan Facundo Quiroga (\*1788-<sup>+</sup>1835, Barranca Yaco, Córdoba), quién residía en San Pedro, provincia Buenos Aires, y poseía cerca de allí una estancia poblada con unas 40.000 ovejas, algunas de ellas siendo merino alemanas importadas. Lapage y Watteville viajaron saliendo de Tigre (=Las Conchas) con un vaporcito (El) Tala que dejándolos en San Pedro seguía viaje a Rosario. Mientras tanto Walter A. Hamilton se trasladó a Frayle Muerto y como ya mencionado en 1866 le arrendó a Eduardo M. Stow por 10 años 4 leguas cuadradas constituidas por la mitad este de la suerte G131, tres leguas cuadradas y una sección mediooeste de la suerte G88, una legua cuadrada. A este campo Hamilton lo comenzó a explotar en sociedad con Rodolphe de Wattewille y John Henry Lapage, quienes dejaron a Quiroga después de trabajar para él algo más de tres meses. Remontaron con un vapor a Rosario, entonces un poblado de unos 15.000 habitantes. Visitaron allí la iglesia 'episcopal metodista' (=St. Bartholomew, ver argbrit howat) y compraron un (poco usual no siendo una carreta) carro de cuatro ruedas para bueyes. En septiembre 1866 después de cinco horas y medias de viaje llegaron a la estación Fraile Muerto que había sido recién inaugurada, y se alojaron en el hotel Inglés, una fonda a cargo de un africano, ubicada en el pueblo al otro lado (sur?) del río Tercero y que a la sazón contaba con unos 1000 habitantes. Apenas conseguidos unos bueyes y caballos se dirigieron a Los Alfonsitos, haciendo etapa en Los Algarrobitos, la estancia de Purdie, Paul y King<sup>F22</sup>. Levantaron una carpa cerca de unas lagunitas y la tapera de un rancho en Los Alfonsitos y armaron un provisorio corral de ramas para retener los bueyes y caballos. Construyeron una casilla de madera techada de paja, lo que se demoró algo por la falta de tirantes largos en Fraile Muerto; alrededor de ella hicieron cavar un foso contra los indios de 40 por 50 yardas (≈36 por 45 metros) de 3 yardas (≈1,80 metros) de profundidad por 4 yardas (≈3,60 metros) de ancho, más una tapia de terrones de 1 yarda (≈0,90 metros) de altura,

y un pozo cuya agua resultó ser algo salada. Aunque Watteville no lo menciona en sus cartas sino que mucho más tarde, los tres firmaron la carta acerca del malón de Monte Llovedor (=Luvador)<sup>173</sup>. El (falso) rumor acerca de otro malón –indios que supuestamente habían pasado por el fortín ‘Tunis’ (=Las Tunas<sup>N40</sup>)– y el hecho que el recién mencionado foso no estaba todavía terminado los hace que fueran a vivir en Los Algarrobitos. A fines de 1866 Hamilton y Watteville viajaron por diligencia a Córdoba; cada una las tres galeras que viajaban en fila india eran tiradas a la cincha, no al pecho, por seis caballos ensillados y montados; las postas ocurrían más o menos a cada cuatro leguas, cada una dotada con unos 100 a 300 caballos de muda. La ciudad Córdoba contaba con unos 20.000 habitantes y varias iglesias católicas pero Watteville, como buen protestante, no visitó a ninguna de ellas!. Le compró sin embargo un ‘panamá’ a un sombrero alemán, quien sería Juan E. Meyer<sup>E87</sup>. Aconsejados por James Temple<sup>F25</sup>, Watteville y Hamilton hicieron una excursión por las sierras a lomo de mula, comprando en esa ocasión unas mulas y unos caballos. En el viaje de vuelta hicieron con ellas/os las 60 leguas (≈300 kilómetros) de Córdoba a Fraile Muerto en tres días!. De acuerdo a la nota 441 de Sáenz, Poblador, R. de Watterville, W. A. Hamilton y J. H. Lapage firmaron la solicitud Wehrens 1867<sup>J32</sup>. A principios de ese año Watteville menciona haber cortado (=guadañado) alfalfa en Los Alfonsitos y que están cuidando tres majadas, un total de unas 1000 ovejas que compraron en la estancia Buena Esperanza, (Punta del) Sauce (=La Carlota<sup>M15,H29</sup>). Wateville razona que vacas les serían útiles para ‘talar’ los pajonales, promoviendo así a las gramillas tiernas que les convendrían a las ovejas, pero considera que se las llevarían maloneando los indios. Watteville menciona que el precio de la lana estaba decayendo, sin embargo por razón de la guerra del Paraguay<sup>XIntro</sup> el precio de corderos y de cereales estaba bueno; al lento progreso de esa guerra lo describe frecuentemente en sus cartas. Menciona cultivando alfalfa, trébol, maíz, trigo, melones, sandías y zapallos; estos últimos se vendían muy bien en Fraile Muerto. Describe la vestimenta de los criollos (calzoncillos cribados, chiripá, poncho, etc.<sup>G26</sup>) y de las criollas (mayormente luciendo vestidos blancos, bonitos pañuelos cubrecabezas); incidentalmente, las cartas revelan que a Watteville también lo preocupaban mucho sus propias pilchas<sup>G26</sup>. No habiendo logrado comprarle al anciano Norberto Sánchez su ya bien armada estancia La Esquina<sup>F121</sup> con una casa tipo fortín, árboles de sombra, durazneros, una quinta, etc., W. A. Hamilton le adquirió a E. M. Stow en 1867, acabando al mismo tiempo el antes mencionado contrato de arrendamiento, por 2.000 pesos bolivianos una legua cuadrada (≈2.700 hectáreas), la estancia Los Alfonsitos (=Las Alphonsitas) situada en el rincón noroeste del más amplio campo previamente alquilado, venta que se escrituró recién en 1868 ante el juez, por falta de un escribano, Ramón Elías (†1869, ∞Magdalena Sánchez), San Gerónimo (=Fraile Muerto); también firmó Ponciano Vivanco<sup>As110</sup> como receptor (de rentas =impuestos). La compra por W. A. Hamilton a E. M. Stow está asentada en la escribanía 2, 1868, legajo 170, expediente 9. Al terreno lo mensuró un ingeniero del FC. Central Argentino quién halló que la casilla de madera y el zanjón que habían cavado alrededor de ella, quedaba en campo ajeno, es decir afuera del que habían comprado, es decir en el esquinero noreste de la mitad oeste de la suerte G131<sup>abj</sup>. Apenas mudados todavía en 1867 a un nuevo y correctamente ubicado rancho de adobe, techado con chapas de zinc, pero todavía no rodeado con un cerco de postes y seis hilos de alambre –más bien planchuelas de hierro de ¼ pulgada (≈6 milímetros) de diámetro– los sorprendieron unas dos docenas de indios, quienes obligándolos a salir del rancho les robaron buena parte de sus ropas y naturalmente se llevaron sus caballos. Hamilton, Lapage y Watteville volvieron a vivir por un tiempo en Los Algarrobitos<sup>F22</sup>. Sáenz, Un Poblador, nota 330<sup>3a</sup> documenta que en 1867 W., L. y H. efectivamente sufrieron un tal malón; ver también la nota 285<sup>bis</sup>; Seymour, Un Poblador, sin embargo no menciona a ninguno de los tres personajes ni siquiera por sus iniciales ni tampoco a su estancia, a pesar de que Hamilton, Wateville (=Watteville) y Lapage habían firmado la carta acerca de Monte Llovedor<sup>173</sup> junto con él. H., L. y W. comenzaron entonces a construir con ladrillo(ne)s cocidos, cada uno de 18 x 8 x 3 pulgadas(≈45 x 20 x 7,5 centímetros) –para quemarlos acarrearon leña desde los montes costeros próximos a Fraile Muerto– una más sólida casa, más bien una torre mirador compuesta de dos cuartos superpuestos con una escalera, con un techo tipo azotea rodeado de un parapeto. La sociedad Hamilton (este poniendo campo, capital y algún trabajo), Watteville (poniendo algún capital y su trabajo) y Lapage (poniendo solo su trabajo) para empezar se dedicó principalmente a la cría de ovejas. Villarrol, Bell Ville, p.

287 lo tiene a Rodolfo Watterville solo como fundador de Los Alfonsitos; fue él sin duda el que puso el mayor esfuerzo. Watterville menciona a dos peones Lorenzo (Guzman?<sup>H29</sup>) a quien un día casi llegando a Bell Ville lo encuentran al Lorenzo borracho de aguardiente durmiendo, habiéndose caído del carro de bueyes, y Jesús, y a una cocinera Zenovia, trabajando para ellos. Describe también la caza de avestruces y venados con boleadoras por los campos al sur, diversión a la que gustaban dedicarse los peones criollos los domingos y feriados.

Juan Enrique Lapage, Rodolfo de Watterville y el casco 'afortinado' de la estancia Los Alfonsitos, ~1870. Gentileza de Sigmund von Wattenwyl y Francisca Streun, Thun, Suiza.

En 1868 Watterville proyecta usar la guadañadora y la trilladora (esta a vapor) de Melrose<sup>66bis</sup> y relata que la cólera había hecho estragos en los poblados a lo largo del ferrocarril pero que no llegó a los campos. Le compraron alfalfa, postes y leña a los hermanos Hope que habían abandonado su campo<sup>G65</sup> poco después del malón de Monte Lloverdor en 1866<sup>173</sup>. Menciona en sus cartas que Hamilton había sido encargado por un primo ?. Carne, Inglaterra, a comprar una legua cuadrada vecina 'al sur' pero realmente situada al oeste de Los Alfonsitos, ver abajo La Esperanza. A fines de 1868 las langostas se comen el maíz y las (plantas de) papas y les llegan de Suiza los esposos Trachsel, él peón, ella cocinera, ver abajo, para los que previamente habían instalado un dormitorio y una cocina. El cónsul Hutchinson, informe 1869 lo lista a (W. A.) Hamilton con 150 acres de trigo; el censo 1869 lista, separadamente de Hamilton, ver abajo, a Rodolfo de Watterville (=Matteville), 23 años, suizo, estanciero agricultor; a John H. Lapage 24 años, inglés, estanciero agricultor; a Fritz Trachsel (=Traxel, \*1843), suizo, peón; a Lisbet Trachsel (\*1841, suiza, cocinera, a Felipa Lyra (\*1831, Córdoba), cocinera (de peones?), a Juan Ceja (\*1849, San Luís), peón, a Dolores Rodríguez (\*1849, San Luís) peón(a?) y a Romano Aumada (\*1856, Córdoba), peón, todos ellos residentes en el distrito rural de Fraile Muerto, departamento Unión. En 1869 Hamilton se marchó de visita a Inglaterra y volvió casado poco antes de navidad; Watterville y Lapage mientras tanto ampliaron la casa de Los Alfonsitos por dos piezas, un dormitorio y un living, pero los esposos no duraron mucho allí<sup>abj</sup>. En 1870 la gran noticia fue que D. A. Melrose<sup>F66bis</sup> se fugó. Como juez de paz le toca a Watterville de actuar en el caso del asesinato de Monday<sup>abj</sup>; él mismo es quien encontró el cadáver en la vecina estancia La Esperanza, quien notificó a los padres y quien organizó el apresamiento y la custodia del supuesto asesino<sup>G26</sup>. W. A. Hamilton, su esposa y su bebé recién nacido en Rosario vuelven a Inglaterra para siempre, él tornándose en sacerdote anglicano. En 1870 se reúne la Farmer Society, Bell Ville que toma conocimiento de la donación de un terreno para la Iglesia Anglicana<sup>F23</sup> y que considera fundar una cooperativa para hacerle competencia a la fonda y almacén de José Antonietti<sup>G26,H29</sup>: sería el hotel que operó W. Shakespear<sup>F22</sup> por un rato ?. Watterville opina que unos australianos (serían Wright y Groom<sup>F22</sup> ?) y neozelandeses (serían los Groube<sup>abj</sup> ?) que no nombra pero que se les han agregado recientemente, van a proveer a la colonia británica con nuevos impulsos. Henry Lapage a su vez se fue a trabajar con un ingeniero que estaba mensurando la traza del Ferrocarril Andino hasta Villa Mercedes, San Luís<sup>abj</sup>. En 1871 Hamilton y Watterville deshacen la sociedad que tenían y Watterville le alquila a Hamilton Los Alfonsitos por 3 años por 50 libras esterlinas anuales. El mismo año un mister Mifrin (=Miflin?, \*Sheffield, Inglaterra) que trabajó como voluntario en Los Algarrobitos perdió un brazo –se lo amputó un médico italiano en el hospital (=la enfermería) Anglo-Alemán en Rosario<sup>G26</sup>– cuando metió la mano en la maquina trilladora pero quien manco, volvió a Los Alfonsitos apenas compuesto. Sin embargo en 1872 vende la trilladora y en ese año y los siguientes menciona trillando el trigo al viento usando una tropilla de 66 yeguas en un corral para desgranarlo, comparar Calddencleugh, Viaje, capítulo ?, nota ?. En 1871 la fiebre amarilla hace estragos en Buenos Aires y Watterville se interesa por la guerra franco-prusiana 1870-1871 que culminó con la destitución del emperador Napoleón III (\*1808-+1873) francés y la creación del imperio alemán (ministro Bismarck, 'kaisers' Hohenzollern, ver p. E621). El mismo año los ingleses

fundaron un 'rifle corps' (=cuerpo de defensa) que contaba con unos 32 miembros y que hacía ejercicios cada 15 días, aunque no durante la época de cosecha; eso al estilo suizo aún de hoy hoy (2020) vigente, y sin duda implementado por Watteville. Su primera acción fue la vana persecución de unos ladrones (=malón?) hasta el fortín Las Tunas<sup>N40,G26</sup>. En 1871 Watteville ya no se dedicó más a las ovejas sino que a la agricultura, maíz y trigo, y a la ganadería ya que los vacunos se vendían entoces a buen precio a comerciantes chilenos que los pagaban 15 pesos por cabeza y los vendían a 70 pesos una vez arriados a través de los Andes; comparar con el cuento Viento blanco de Juan Carlos Dávalos (\*1887-+1959). Según Sann 1871, p. 119 y sus propias Lettres, p. II87, Wateville (=de W.) fue nombrado juez de paz-una carta suya del año 1871 lleva un sello Juzgado de la Colonia Inglesa, San Gerónimo (=Fraile Muerto). La jurisdicción del juez de paz Rodolfo Waterville (=de Watteville) se extendía desde Las Playas<sup>F66bis</sup> hasta Saladillo<sup>F113bis</sup> pero según Camperchioli, Bell Ville, p. 55 este juzgado 'no duró mucho'; sin embargo en 1876 cuando falleció Goodricke<sup>H29</sup>, Watteville todavía era juez de paz<sup>L72</sup>. Como juez 'inglés' W. recibió en 1871 al obispo Waite Hockin Stirling en Bell Ville. Según Aquino, Bell Ville, p. ??, Wateville fue nombrado juez de paz en 1870 y estaba autorizado de juzgar a asuntos que involucraran no más de 125 pesos (bolivianos?) entre criollos y no más de 250 pesos entre gringos. En sus Lettres, p. II95, Watteville reproduce un artículo del diario The Standard escrito por un inglés que vivía con él en Los Alfonsitos, no lo nombra, que relata lo relativo al malón ocurrido a fines de 1871<sup>G26</sup> y un robo de unos caballos ocurrido poco días después que resulta en una errada y loca persecución por el cuerpo de defensa inglés de una partida de la guardia nacional que a su vez se encontraba en persecución de los indios.

En 1872 Watteville reporta que una invasión india llegó hasta las cercanías de Rosario pero que no afectó a los campos sureños de Bell Ville. Escribe que la colonia inglesa le hizo oposición al cura intendente (=Rubén Márquez<sup>F23</sup>) considerándolo ser demasiado autoritario, presentando candidatos propios en elecciones de la comisión municipal de Fraile Muerto<sup>K36</sup>. El mismo año Henry Lapage vuelve de San Luís y forma una sociedad con R. de Watteville para explotar Los Alfonsitos y un campo de una legua cuadrada, Los Potreros, a la vera del río Tercero a media legua (al oeste) de Bell Ville que adicionalmente alquilan por dos años, probablemente a James Murray McCrie<sup>E126</sup>; cubierto de monte ribereño se presta para engordar guampudos vacunos criollos que encierran con ramadas espinosas sacadas del mismo monte. Watteville menciona que está construyendo un jagüel calzado de 5 x 6 x 6 metros en Los Alfonsitos y que tiene una casa en Bell Ville. Asiste a la venta por remate de Las Playas del fugado D. A. Melrose<sup>F66bis</sup>. Watteville y Lapage hacen y venden manteca y queso. Construyen un rancho de barro en Los Potreros. En 1873 la cosecha de trigo resulta mala pero el precio está bueno por la escasez; entremedio Watteville se queja que muchos de los ingleses son muy bebedores; a mediados del año una inundación dañó los terraplenes del ferrocarril. Se va de visita a Suiza por unos seis meses viajando en un paquebote francés que arriba en Marsella, Francia. Está de vuelta a principios de 1874 y escribe desde Los Potreros describiendo el horno para hacer pan; construyen con H. Lapage un corral alambrado y zanjeado de 80 x 80 metros cuadrados en Los Alfonsitos, hierran los terneros con su marca, un barquito con una cruz suiza como mástil y vela, el precio de vacunos está en aumento, un proveedor del ejército argentino, un inglés proveniente de Yorkshire, les compra 50 novillos. Parecen haber prolongado el alquiler de Los Alfonsitos por dos años pero cesado de arrendar Los Potreros. En 1875 las langostas se comen el trigo; Henry Lapage se va por unos meses a Inglaterra. En 1876 Watteville menciona haber obtenido una buena cosecha de maíz. Henry Lapage está de vuelta de Inglaterra; Wateville escribe que los campos Bell Ville al sur no han sido visitado por los indios desde hace cuatro años, aunque recientemente habían invadido la provincia Buenos Aires, y que tienen casi 1000 vacunos y que les toca otra hierra pero también que el precio de la cornuda hacienda criolla (todavía no se acostumbraba a descornar a los terneros; la descornada y capada (=castración) de terneros mestizos Shorthorn era una labor rural casi festiva que yo recuerdo de los años 40), sin mestizar, había decaído, también porque en el país había una crisis financiera. Le hace trabajo el hecho de que el gobierno de Santa Fe ha cerrado el Banco de Londres y Río de la Plata, sucursal Rosario<sup>Mini</sup>; por el otro lado tiene a un capataz, no lo nombra, que le trabaja muy bien y a quien conoce desde que era muchachito. Acota la llegada del pastor anglicano Gibbon-

Spilsbury<sup>F23</sup>, y al mismo tiempo de dos hermanas, una de ellas miss Shakespear<sup>F22</sup> ? que tiene de vecinos ingleses. Habla de un inglés residente desde hace seis años en la vecindad que fue a recibir su novia inglesa en Rosario y que vuelve solo, sin que ella hubiera desembarcado; Watteville sospecha que se habrá dado cuenta de que él era un borrachín. Watteville y Lapage consideran comprarle a W. A. Hamilton, Inglaterra, Los Alfonsitos por unos 5.000 pesos bolivianos pero en realidad Watteville preferiría seguir arrendando. Al final son los hermanos Lapage y la suegra Swaine<sup>abj</sup>, quienes le compraron a Hamilton Los Alfonsitos –de hecho Juan Enrique Lapage solo, recién escribió la compra de Los Alfonsitos en 1882– y a Watteville las mejoras que había hecho y la mitad de las existencias. R. de Watteville se replegó a Suiza para siempre<sup>arr</sup> sin haber hecho una fortuna; hubiera hecho mejor si con sus ahorros en 1866 hubiera comprado tierra. Extrañamente sigue listado como residente de Fraile Muerto en Mulhall, Handbook 1885: website howat argbrit. Incidentalmente, Villaruel, Bell Ville. p. 286, 294 y 339 lo ubica a Wate(r)ville en la estancia Los Perros y lo dice dueño de un caballo de carrera, pero es probable que lo confunde con Esteban Hotham<sup>G65</sup>. Mulhall, Handbook 1885, p. 705 erróneamente todavía lo lista a R. Watteville como residente en Bell Ville. Alejandra Massei, Justiniano Posse, me comunicó 2011 que la fracción de campo que contuvo el viejo casco de Los Alfonsitos es hoy día propiedad de señores Pelagagge; el anterior dueño fue un tal Gianinetto, quien derrumbó la antigua casa; hoy-día sólo se conserva un viejo bañadero para animales<sup>Bini</sup>; o será el jagüel mencionado arriba ?. Gianinetto construyó una nueva casa, luego los Pelagagge, inmigrantes italianos, provenientes de Cingoli, provincia Macerata en Italia, primero arrendaron el campo, y posteriormente lo adquirieron por sucesivas compras; una parte ya era de ellos en 1966 de acuerdo al mapa Di Santi.

Los esposos Fritz (=Friedrich =Federico) Traxel (=Trachsel) y Elisabeth (=Lisbet) Portner llegaron a Los Alfonsitos a fines de 1868 mandados por la madre de Watteville: de Watteville; Lettres, p. II56. Entre 1869 y 1873 bautizaron a tres hijos, en la vecina estancia Basualdo, que entonces era de los hermanos Oylar<sup>F22</sup>; los bautismos están asentados en el registro de la iglesia St. Bartholomew; Rosario, ver website argbrits howat. En 1874 los Trachsel volvieron a Suiza: Watteville, p. III18. Personas apellidadas Trachsel y Portner todavía viven hoy día (2009) cerca de Thun, Suiza según una comunicación 2007 de Egon Trachsel, Kriens, Suiza, quien sin embargo no logró ubicar a Fritz y Lisbet T. genealógicamente.

Inserción en alemán: *Kommentar, gekürzt aus Streun, Rückkehr, S. 304. Neuzeitiger trat Rodolfo de Watteville in Argentinien zum erstmals 1947 in Fußnoten der spanischen Übersetzung eines englischen Buches<sup>1</sup> in Erscheinung, die sich auf Artikel der Zeitung The Standard, Buenos Aires, von 1867 bis 1870 stützte. Dort wurde auch klar, dass er mit Walter A. Hamilton und J. Henry Lapage assoziiert war. 1967 kam er (falsch geschrieben) als Rodolfo Watesville, Gründer der Estancia Los Alfonsitos, in einer Lokalgeschichte<sup>2</sup> und dann 1999 in einer weiteren als Friedensrichter vor<sup>3</sup>. Erst nach 2000 wurde klar, dass er als Schweizer in einer bereits 1869 vorgenommenen Volkszählung bei Fraile Muerto als Rodolfo de Matteville aufgelistet worden war<sup>4</sup> und dass er bei der dortigen Britischen Kolonie und Gemeinde tatsächlich eine wichtige Rolle als Friedensrichter gespielt hatte<sup>5</sup>.*  
**Fußnoten:** 1. Seymour, Richard. 1869. *Pioneering in the pampas*. Longman Green, London; Übersetzung Justo P. Sáenz. 1947. *Un poblador de las pampas*. Editora del Plata, Buenos Aires; 2. Villaruel, Agustín J. 1976. *Córdoba y Bell Ville en la historia de la patria*. Universidad Nacional, Córdoba; 3. Camperchioli, Miguel y Capellupo, Rafael M. 1999; *Bell Ville, apuntes para su historia*. Gobierno, Córdoba; 4. Webseite Familysearch.com. 5. *South American Missionary Society, Monthly and Annual, 1868-1876, London*.

Paréntesis acerca de Walter Adolphus Hamilton (\*1845, Truro, Inglaterra, ∞1869, Truro, Mary Elisabet Williams, \*1845). Cuando el censo inglés de 1861 residía en West Derby; emigró a la Argentina junto con Watteville y Lapage<sup>arr</sup>. El censo 1869 lista a Walter A. Hamilton, inglés, estanciero agricultor, área urbana, Fraile Muerto. Watteville, Lettres, p. II68 y II75 reporta que Hamilton viajó a Inglaterra en 1869 y que volvió el mismo año con una esposa; en 1870 les nació un

hijo en Rosario, pero aparentemente no lo bautizaron allí, volviendo poco después a Inglaterra para siempre. En 1870 W. A. H. todavía figura como testigo de la boda de John S. Wright<sup>F22</sup> en Rosario. El Brpm 7.2. 1870 lista a Hamilton y compañía (=R. de Watteville y J. H. Lapage), Alfoncito (=Los Alfonsitos) con 200 acres cultivados y de ellos 120 acres con trigo. En el censo inglés 1871 figura un Walter Adolphus Hamilton (\*1846) residiendo en Lichfield, Inglaterra. Según Watteville, Lettres, p. II87 estudió para pastor anglicano durante tres años; es listado como clérigo en Breage, Cornwall, Inglaterra entre 1874 y 1889; aunque no figura en el censo inglés de 1881, si figura en los de 1891 (Truro, Cornwall), 1901 (New Abbot, Devonshire) y 1911 (Epping, Essex); acerca de otros ex-pobladores convirtiéndose en preladados anglicanos, ver G62.

John Henry Lapage (\*1845, Leeds-<sup>+</sup>1933, Paddington, Londres,<sup>o</sup>1882, Hartford, Cheshire, Charlotte Maria Todd Naylor, \*1862, York?, Inglaterra) era hijo de John Lapage, comerciante (/ administrador), y Anna Dorothy Wilson, Elmswood, Leeds. El Admissions Book 1820-1900 de la Leeds Grammar School, p. 70, lo lista a J.(ohn H.?) Lapage, 'actualmente, Rosario de Santa Fe' como habiendo ingresado en ese colegio en 1856. En 1866 emigró junto con R. de Watteville y W. A. Hamilton y en sociedad con ellos comenzó a trabajar la estancia Los Alfonsitos<sup>G131</sup>. En 1869 Juan Enrique (=John Henry) Lapage vendió algo, sin duda su parte en la sociedad con él antes de irse por su cuenta a Adolfo Hamilton: declaración acerca de una venta, registro 2, folio 133. Como ya mencionado, en 1871 Henry L. trabajó para un ingeniero que estaba mensurando la traza del FC. Andino Villa María-Villa Mercedes, San Luís. En 1872 Henry L. es mencionado por Watteville como trabajando una mina en San Luís para un alemán, probablemente David Levingston (=Levinsohn?) \*1818, Posen, Alemania, hoy Poznan, Polonia, <sup>o</sup>Mercedes L., \*1828, Chile; Mulhall, Handbook, 1875, p. 191 atrasadamente lo menciona a H. Lapage como proponiendo minar oro en la sierra Carolina de San Luís<sup>G62, YDra</sup>. En 1872 Henry Lapage vuelve a Fraile Muerto y forma una sociedad con Rodolfo de Watteville para operar Los Alfonsitos y por un tiempo El Potrero<sup>ant</sup>. En 1875 Henry Lapage viajó a Inglaterra y volvió en 1876 trayéndole la novia y la suegra a su hermano Herbert Lapage. Como mencionado arriba la suegra Swaine y los hermanos (Richard) Herbert y (John) Henry Lapage en 1876 le compraron Los Alfonsitos a Walter A. Hamilton pero aparentemente quedó solo al nombre de Juan Enrique Lapage. Según el registro 3, 1882, folio 222 sin embargo Adolph Walter Hamilton le vendió estancia Los Alfonsitos a Juan Enrique Lapage. Se relacionará esto con que Ricardo H. Lapage y otros vendieron algo (=sus intereses en Los Alfonsitos ?) a Juan Enrique Lapage: registro 2, 1884, folio 216 ?; se tratándose de una atrasada protocolización ?. La lista Sama 1876 lo tiene a (Henry) Lapage como residente en Los Alfonsitos; Samm 1879, p. 243 lo menciona a (Henry) Lapage como solo? dueño de Los Alfonsitos. En 1879 John Henry Lapage firma, una carta al obispo Waite Hocking Stirling: Sama 1879, p. 42. En 1882 John Henry y su esposa Maria Todd Lapage viajaron con un niño John (\*1882, de Londres a Buenos Aires: website findemypast. En 1883 John H. Lapage figura como estanciero en Bell Ville, casado con Charlotte María Todd (Naylor)<sup>L8, abj</sup>, bautizando al niño John Norman L. (\*1882) en la iglesia St. Bartholomew, Rosario: website argbrits howat. En 1884 Juan Enrique Lapage sin embargo le vendió a su hermano R. H. Lapage su estancia Las Vacas<sup>F22</sup>: registro 2, 1884, folio 265v, habiendo previamente conferido un poder, folio 261. En el plano de la mensura judicial 1891 de las suertes G62, G88, y G131 tanto Las Vacas como Los Alfonsitos figuran atrasadamente(?) como propiedad de Juan E. Lapage, mientras que La Esperanza<sup>abj</sup> aparece como de Ricardo J.(=H.) Lapage. John Henry Lapage viajó a Inglaterra en 1891 y de vuelta a Buenos Aires en 1892 con M. Todd y una hija infante. En 1896, registro 9, folio 398v, Federico Gilpin<sup>G62</sup>, dio poder a Enrique J. Lapage, (Villa) Cacilda (=Casilda, Santa Fe), para que 'recobre animales de su propiedad de los que Lapage está encargado'. Por otra parte Juan Enrique (=John Henry) Lapage en 1889 le compró a Lorenzo Mir<sup>D122, H69</sup> un terreno urbano en Bell Ville: registro 9, folio ??: le habrá administrado al hermano sus estancias desde allí?. El censo argentino 1895 sin embargo tiene a (Juan) Enrique Lapage, estanciero, su esposa y al hijo John (\*1882, Inglaterra) residiendo en Villa Casilda, departamento Caseros, Santa Fe, Las Flores<sup>G62</sup>. El hijo John (N.) Lapage junto con una esposa Ellen May L. (\*1888) y tres hijos viajaron de Southhampton a Buenos Aires en 1928. Entre 1924 y 1930 John Henry Lapage parece haber parcialmente residido en Gibraltar; cuando

falleció en Londres dejó una herencia de 11.068 libras esterlinas (≈500.000 dólares de hoy: Sylvester Damus, Ottawa, comunicación 2011).

En el mapa Revol-Galíndez 1883 la estancia Los Alfonsitos, la fracción centro norte de la suerte G131, es listada como propiedad de Juan E. (Enrique =John Henry) Lapage; estimo que (Juan) Enrique era el estanciero de veras y que su hermano Ricardo (Herberto)<sup>abj</sup>, era el capitalista, de manera que campos que comenzaron perteneciéndole por lo menos en parte al primero se fueron transfiriendo al segundo<sup>F22,F85,I72</sup>. Incidentalmente, la Enrique Lepage y cía. que anuncia en la Guía Kraft 1903 como firma vendedora de maquinas dactilográficas, fotográficas y fonográficas, Bolívar 375, Buenos Aires era de un Henri Lepage, a veces mal-escrito Lapage, belga, que nada tiene que ver con ‘nuestros’ Lapage. De su negocio se hizo cargo en 1908 Max Glücksmann (\*1875-+1946, >1890 Argentina), judío austriaco, quién a su vez vale como fundador de la fonografía y cinematografía argentina: grabó tangos con Carlos Gardel y fue propietario de unos 50 cinematógrafos. Volviendo a nuestro asunto, en 1900 Juan Enrique Lapage cancela una hipoteca a Enrique Reid: registro 3, folio 138, protocolización. En la mensura judicial 1902, acerca de La Esperanza y Las Vacas<sup>abj</sup> la vecina estancia Los Alfonsitos figura como de Enrique Redmont (=Redmond?, hubo en las provincias Buenos Aires y Santa Fe una familia estanciera de origen irlandés de este apellido), pero en el plano de la misma mensura ya figura como de Harry Reid, firmando como administrador del último un Kierhm (=Kurt von) Schie(r)staedt (\*1868, Länsgen, Alemania-+1951 Itzehoe, Alemania; censado soltero, mucamo en Paraná, Entre Ríos en 1895; era un lugarteniente prusiano retirado: honorable o deshonorablemente ?<sup>YDra</sup>, ∞1916, Edelgard von Schierstädt). En el mapa Peralta 1905 y también en el mapa Córdoba 1924 la estancia Redmont, antes Los Alfonsitos; tanto como en el Registro 1912, plano 2, Alfonsito (=Los Alfonsitos) figura sin un dueño. El mapa Chapeaurouge 1915 indica al casco de Los Alfonsitos, sin dar dueño, emplazado dentro del lote que es la estancia Redmont en los mapas recién citados; ver abajo. En 1899 Enrique Reid hipotecó (la estancia?) a la Sociedad Hipotecaria Belga Americana: registro 3, folio 1936. El Anuario Kraft 1908 lista a Enrique Reid, Ridmont (=Redmont), Bell Ville.

Como confirma la mensura judicial sin aprobar, departamento Unión, número 28, 1891, acerca de las suertes G62, G88 y G131<sup>arr</sup>, por el agrimensor Felix M. Olmedo, en 1884 las restantes porciones de las suertes G131 y G88 le pertenecían a Eduardo M. Stow, fuera de que Maitland K. Stow dijo en esa oportunidad que en nombre de su hermano le había vendido en 1875 a un Carlos Backcoc (=Backcock =Babcock?) 1.000 acres (≈404 hectáreas) de la suerte G131 aparentemente ubicadas al suroeste de Los Alfonsitos: ‘Mayo Stou vendió a Juan Bodcocke’, registro 2, 1875, 752v. Cuando el agrimensor Olmedo consultó la escritura en Córdoba, la encontró ser confusa acerca de la precisa ubicación del terreno, razón por la cual no la inscribió en el plano que acompaña a la citada mensura ni tampoco le restó la correspondiente superficie a la propiedad de Stow. La misma mensura aclara que E. M. Stow había vendido antes de 1891 esa superficie y también su campo Basualdo<sup>F22,F85</sup> un total de 9.226 hectáreas, al dr. Wenceslao Escalante. De hecho, ya el mapa Revol-Galíndez 1883 lista a la mitad este de suerte G131 -que numera 138-, menos Los Alfonsitos eso es, y también una fracción mediooeste de la suerte G88 como propiedad de (Wenceslao) Escalante y (Guillermo) Boltanley (=Bothamley<sup>arr</sup>), mientras que una sección oeste la suerte G88 figura como de Maitland K. Stow. Los mapas Warner 1898, Chapeaurouge 1901 y Warner 1903 lo tienen a W. C. Carne (=Crane) y Anas(=Anson) Squire dueños de toda la suerte G131 y a Stow dueño de toda la suerte G88. En 1902, durante la mensura de La Esperanza<sup>abj</sup>, y Las Vacas, F22 y 85 el colindante al sur, W. Escalante fue representado por E. Alvarez, su administrador. En los mapas Peralta 1905 y Córdoba 1924 el campo en cuestión aparece rotulado Basualdo<sup>F22,F85</sup>, Los Alfonsos<sup>G131</sup> y Las Piedras<sup>G88</sup>, todo como de W.(enceslao) Escalante<sup>H54,J39,J80</sup>.

Campaña Agrícola 1908, p. 40 y 1912, p. 6 listan a la **colonia Las Piedras**, 5.400 hectáreas fundada en 1904 por W. Escalante, propiedad del mismo, y administrada por Martín Pic(c)o. En el mapa Registro 1912, plano 2, la fracción correspondiente de la suerte G88 ya no aparece más como una

entidad separada de las suerte G131: un conjunto de las dos aparece dividido en un cuadrante noreste sin nombre, un cuadrante sureste denominado Alfonso Viejo y un rectángulo suroeste, Las Piedras, sin que se indique dueño alguno. El mapa Chapeaurouge 1915 inscribe la parte suroeste del campo como La Piedra pero tampoco indica dueños. En mapa Chapeaurouge 1920 toda la suerte G131 y el oeste de la suerte G88 sin exceptuar Los Alfonsitos<sup>arr</sup>, La Esperanza y Las Bebidas<sup>abj</sup>, figura como de R.(eto?) V.(=viuda de?) Escalante. En el mapa Di Santi, 1966 lo que fuera La Piedra, 1.872 hectáreas es de Arturo W. Escalante (y Reto, \*1895, Buenos Aires) –la estancia ocupa la mitad oeste de la suerte G88– y una parte sureste de la suerte G131 más una parte medioeste de la suerte G88, 1.843 hectáreas es de Wenceslao L.(o I) Escalante (y Reto, \*1888, Buenos Aires); el resto del campo que fuera de Wenceslao Escalante, padre, figura muy fraccionada. (Cañada de) La Piedra es un nombre algo extraño para un campo en medio de la pampa perfectamente carente de tales ‘cascotes’: se referirá a algún meteorito caído del cielo<sup>G65</sup> que por allí se encontró ?. Asinari (1973), p. 117, lista a (W.?) Escalante, dueño de de las colonias Las Piedras, Escalante y Basualdo, todas pedanía Ascasubi, total 11.000 has.

Concerniente a la **mitad oeste**, 3 leguas cuadradas (≈8.100 hectáreas), Los Leones, de la suerte G131 de Herberto L.(eslie) Groube<sup>abj</sup>, quién durante la ya repetidamente mencionada mensura 1891 de las suertes G62, G88 y G131 le presentó al agrimensor Felix M. Olmedo una escritura datada 1868 por la que W.(alter =Gualterio) Adolfo Hamilton<sup>arr</sup>, había comprado a Cruz Mier de Haedo –la escritura se encuentra en el registro 1, Archivo Histórico Córdoba, escribanos Benito M. de Zavalía, Nicolás N. Peñalosa y Jacinto Videla, 1868, folio 121v– para, como aclaró en una posterior escritura datada 1869, Staniforth (=Staniford), Squire y compañía (franja norte, La Esperanza), Guillermo Naylor Carne (franja sureste)<sup>abj</sup> y Eduardo Clifton Carne (franja suroeste) estas dos últimas juntas conocidas como estancia Las Bebidas a la que volvemos abajo<sup>abj</sup>. Cada una de las tres franjas ocupaba una legua cuadrada. Watteville, Lettres, p. II50, dice que en 1868 Walter A. Hamilton tuvo la orden de comprar, y que ya le había escrito al dueño (=Miers?<sup>abj</sup>), una legua cuadrada –al sur de Los Alfonsitos dice, pero debe ser al suroestesur, que contenía el foso que Hamilton, Lapage y Wateville hicieron cavar alrededor de su primera, mal ubicada casilla<sup>arr</sup>– para un primo Carne como inversión para los hijos de este, pero que este la iba a arrendar a un señor casado (=Staniford ?) a quien Hamilton conoce. De hecho Hamilton compró por 1.500 pesos fuertes la legua cuadrada a Cruz (=Crus) Mier (\*1799, Córdoba, censada en 1869 casada, propietaria, Buenos Aires, °Felis Haedo, \*1801, casado, curandero, 25 de Mayo, Buenos Aires) de Haedo autorizada por esposo Felix Haedo, apoderado Javier Cordero (\*1799, Córdoba) censado en 1869 viudo, comerciante Buenos Aires, 1 ½ legua por 2 leguas (=3 leguas cuadradas) lindando al norte con las suertes F85 y F25, al este con Walter A. Hamilton y Eduardo M. Stow, suerte G131, al oeste con la suerte F98 y G65 y al sur con la suerte G88. Cruz Mier declaró que había heredado el campo de su abuelo Juan Antonio Machado y sus finados padres, Bernabela Machado y Rafael Mier<sup>arr</sup>. El campo se dividió primero en dos fracciones: una legua cuadrada norte y dos leguas cuadradas sur.

Comenzamos con la historia de la legua cuadrada norte que pasó a ser la **estancia La Esperanza** de Staniforth, Squire y cía. R. de Wateville, Lettres, p. II54 y II65 menciona a un Squire(s) pasando hacia Fraile Muerto por Los Alfonsitos en 1868 y al ‘capitan’ Staniforth y esposa con hijo(s) como vecinos de Los Alfonsitos, también en 1868; a Staniforth más tarde en 1870 le atesta mal carácter: p. II74. El censo argentino 1869 lista a William L.(owley) Staniford (=Staniforth, \*1826, Inglaterra) capitán R.(oyal) N.(avy =marina real), su esposa Isabel (=Isabella) Alice Gaze (\*1831, Inglaterra) y su hijo Edmund (\*1864, Inglaterra) residiendo en la sección rural, departamento Unión, juntos a Anson Squire, estanciero (\*1840, Falmouth, °1866, Kensington, Londres) su esposa Caroline (Mary Rosary) Oxenford, \*1841, Londres) y una hija Emily C. A. Squire (\*1868-+1871). William L. Staniforth había participado en la 2da guerra anglo-china ‘del opio’, 1856-1860 como lugarteniente bajo el almirante Michael Seymour<sup>H29</sup> distinguiéndose en la batalla de Fatshan Creek, cerca de Cantón. En el censo 1871 su esposa Isabella S. figura viviendo en Croydon, Inglaterra sin su marido e hijo. En el censo inglés 1861 Anson Squire, comerciante de granos, todavía figura viviendo con su

padre y varios hermanos en Falmouth, Cornwall. Los esposos Squire bautizaron varios hijos entre 1870 y 1872 en Rosario; en 1872 Anson Squire se denominó contador: website argbrits howat. En el censo inglés 1881, Anson y Caroline Squire son listados viviendo en Liverpool, él como empleado de un comerciante proveedor, de barcos se supone, con varios hijos, uno de ellos siendo el mismo Paul (=Pablo) S. nacido y bautizado en Rosario, Argentina en 1872 que figura en el Rugby School Register, 1874-1904, p. 129: Paul Squire (\*1872, Frayle Muerto), hijo mayor de Anson Squire, esquire, Port Said, alumno 1886-1887. Sirvió en la 2da guerra anglo-boer, Sudafrica, 1900-1902<sup>Anini,D109</sup> en el regimiento Brabant's Horse Regiment, 'ahora' (=1904) c/o Banco de Londres y Río de la Plata, Buenos Aires. Dos hijos figuran como enterrados en el antiguo cementerio de disidentes Rosario, en 1871, oportunidad en la que se dice que los padres habían antes residido en Tours, Francia. En el censo inglés 1891 Caroline Squire es listada viviendo en Falmouth con varios hijos, Anson S., el padre estando ausente. No parece haber ningún parentesco con Adolfo Squire, Los Corralitos<sup>G62</sup>. En 1870 falleció en la estancia La Esperanza un tal (Edward Haynes) Munday (=Monday, \*1837, Inglaterra-<sup>+</sup>1870, Argentina; llama la atención que sus nombres de pila coinciden con el de E. H. Oyler, Basualdo<sup>F22</sup>) siendo enterrado en el cementerio Monte Grande<sup>F23</sup>. Watteville, Letters, p. II75 menciona al asesinato de Mondey (=Munday) ocurrido a mediados de 1870<sup>G26</sup>. En el Brpm 7.2 1870 figuran 50 acres de La Esperanza cultivadas pero sin decir por quién. El mapa Sama 1876 marca al casco de la La Esperanza como abandonado estando situado algo al noroeste del casco de Los Alfonsitos.

En la mensura judicial aprobada, Unión, número 99, 1902, 3.335 hectáreas, La Esperanza y Las Vacas<sup>F22</sup>, se establece que Ricardo H. (=J.) Lapage<sup>arr</sup> adquirió La Esperanza a Anson Squire en 1883: registro 2, folio 353 (y 765v?); el mapa Revol-Galíndez 1883 ya lo lista como propietario de la misma. La mensura muestra a Las Vacas provista de un casco pero La Esperanza solo provista con un puesto. Villarroel. Bell Ville, p. 287 lista como fundador de La Esperanza a Ricardo (=Richard Herbert) Lapage (\*1849, Leeds, Yorkshire, Inglaterra-<sup>+</sup>1930, Walmer, Kent, Inglaterra; figura en el censo inglés 1861); era un hermano del antes mencionado John Henry Lapage, quien le debe haber administrado sus campos, e indudablemente el mismo que el Richard Herbert L., ingeniero, que en website argbrits howat aparece casándose en 1876 con Marion (=Marian) Swaine (\*1851, Gomersall, Yorkshire, Inglaterra), George Cooper, entonces gerente del FC. Sur<sup>I45</sup> oficiando como testigo, lo que hace suponer de que R. H. L. era entonces un empleado de ese ferrocarril, y bautizando hijas en la iglesia Saint John, Buenos Aires en 1877 y 1879; ver también I73. En 1866 (Richard) Herbert Lapage, Leeds, despide a su hermano (John) Henry, y sus amigos Rodolphe de Watteville y Walter Adolphus Hamilton<sup>arr</sup> quienes se embarcan en Liverpool rumbo Buenos Aires. En 1868 Herbert según Watteville, Lettres, p. II55 estaba trabajando para D. A. Melrose<sup>F66bis</sup> cuyas máquinas también habían llegado a Fraile Muerto; estimo que Lapage habrá viajado desde Leeds con el (o los) tractor(es) Fowler que Melrose había allí comprado. En 1870 Herbert Lapage es mencionado por Watteville, p. II71 como enfermo mientras todavía trabajando para el vecino 'steam-plough' (=arado a vapor) Melrose, estancia Las Playas y algo más tarde, como habiendo perdido 100 libras esterlinas por la fuga de Melrose<sup>F66bis</sup>. En 1871 Herbert es citado por Watteville, Letres p. II88 trabajando como 'mecánico' para el FC. Argentino (=Andino) en Río Cuarto. En 1872 Herbert es mencionado residiendo en Córdoba ciudad, muy bien pagado. En 1873 Herbert Lapage sigue trabajando para el FC. Andino. Vera, Andino p. 50 menciona que en 1873 un Ricardo Sapage (=Lapage) fue nombrado "primer maquinista" del flamante ferrocarril Andino (Villa María - Río Cuarto). Se debe haber ocupado de siete locomotoras fabricadas por Fox Walker and Co., Bristol, que fueron puestas en servicio en ese y el siguiente año: website ferrocarril andino. En 1874 Herbert Lapage residía en Río Cuarto y acompañó a (Julio Argentino) Roca en los trenes especiales, uno blindado? para el transporte de tropas en la campaña contra el general José Miguel Arredondo<sup>XIntr</sup>. En 1875 Herbert y su hermano Henry Lapage participaron en un festejo que el FC. Andino le hizo al general Roca, muy probablemente en Río Cuarto.

En 1875 Herbert Lapage viajó a Inglaterra y volvió a Rio Cuarto. En 1876 perdió su trabajo con el FC. Andino –el gobierno nacional no le iba renovar el contrato de arrendamiento a (J. S. C.) Rogers<sup>L8,G60</sup>– pero encontró un trabajo muy bien pagado, 400 libras esterlinas anuales (≈40.000 dólares actuales), con el FC. Buenos Aires-Campana (después FC. Buenos Aires-Rosario), con residencia en Campana. También en 1876 su hermano Henry Lapage volvió a la Argentina trayendo a la señorita (Marian) Swaine, la novia de Herbert L. y a la señora Swaine, la prospectiva suegra del mismo. En 1876 la sra. Swaine y los hermanos Lapage le compraron –la compra por solo Juan Enrique Lapage recién se escrituró en 1882<sup>arr</sup>– a Walter A. Hamilton el campo Los Alfonsitos y a R. de Watteville las mejoras que él había financiado y su mitad de las existencias. En 1876 (R.) Herbert Lapage también tenía una casa en Buenos Aires. En el internet se lo encuentra a R. Herbert Lapage siendo miembro de una sociedad de hugonotes, Londres<sup>F23</sup>. En 1881 Richard H. y Marian Lapage residían con sus dos hijas argentinas, Katharine Helen y Dorothy Marion en Carlisle y en 1891 en Kingston, Inglaterra: website findmypast; tuvo 6 hijos/as sobrevivientes. En 1903 Ricardo Heriberto Lapage vendió La Esperanza y Las Vacas<sup>F22</sup> a Enrique Reid: registro 3, folio 272. Según Damus, Who, entre 1889 y 1910 R. H. Lapage es varias veces mencionado en informes ingleses de diversas compañías ferrocarrileras anglo-argentinas (y australianas), o mismo figura tomando la palabra como accionista en reuniones de las mismas: en 1910 declaró que conocía la Argentina desde 1869<sup>G62</sup>. También fue director de minas de oro australianas. Una sociedad Worsdell, von Borries, and Lapage, patentó mejoras para locomotoras de doble expansión. Hacia 1886 pareciera que R. H. L. intervino innovativamente en el diseño de locomotoras destinadas para la Argentina. Los Lapage fueron también dueños de Las Vacas<sup>F22, F85</sup> y de Monte Lloverdor<sup>173</sup>.

Los mapas Warner 1898 y 1903, y Chapeaurouge 1901 lo tienen a Anas Squire<sup>arr</sup> como copropietario con W. C. Carne<sup>abj</sup> de toda la suerte G131; en los mapas Peralta 1905 y Córdoba 1924 La Esperanza junto con Redmont (=Los Alfonsitos) era de Harry Read; en la mensura 1913 de la propiedad Tueros<sup>abj</sup> Read figura como propietario de La Esperanza. En una mensura 1907 de un lote sur de la suerte F25, sin embargo figura como vecino al sur Santiago C. Lowry<sup>F83,F22</sup>, La Esperanza !. En el mapa Chapeaurouge 1915 aparece La Esperanza pero sin indicar un dueño. En el mapa Registro 1912, plano 2, La Esperanza aparece sin dueño pero en el plano 11 del mismo mapa todavía figura como propiedad de Ricardo H. Lapage<sup>arr</sup>. En mapa Chapeaurouge 1920, como ya mencionado, toda la suerte G131 figura como de R. V.(iuda?) Escalante (=Javier Reto Roca de (Wenceslao) Escalante, +1923 ?).

Harry (=Henry =Enrique) Reid (\*1864, Escocia, estanciero, ∞1897, iglesia Saint Andrew, Buenos Aires, Alice McLaren, \*1875, Escocia) podría ser el inglés ‘grandote’ a quién Devrient<sup>F22</sup> sin nombrarlo, menciona como habiendo sido mayordomo en una estancia de los Unzué<sup>B101</sup> en la provincia Buenos Aires allá por los años ‘90 y después su vecino dueño de las estancias Los Alfonsitos y Las Vacas<sup>F22,F85</sup>, quién por algún tiempo se dio el lujo de residir en Inglaterra participando en las famosas cacerías de zorros<sup>E86,H29</sup>. En 1909 Harry Reid, San Cristóbal, Santa Fe y Fransisco R. Guena (=Güena<sup>Anini,An17,D113</sup>) están de visita en Buenos Aires: The Standard 9.7. y 13.8. 1909. Lloyd, Impresiones 1911, p. ?? describe que Alfred Miles<sup>F22, N15,N45</sup> y H. M. Reid alquilaron por 8 años un campo que debe haber sido la estancia Rafango<sup>Anini</sup> (=Rafanzo), Las Rosas, Santa Fe que previamente había sido alquilada (o comprada ?) por Güena (y Fermín Lejarza<sup>Anini</sup> ?, ver mapa Menchaca 1913. Si es que un H. Reid, estancia La Niña, Paunero FC. P. listado en el English Directory 1913 y una compañía Reid Estancias Limited listada por el English Yearbook 1914, Sarmiento 760, Buenos Aires, registrada 1908, agentes Krabbe, King y cia., capital 1.600.000 pesos, ganancia anual 113.000 pesos, tenían que ver con él no está claro. Al final, alrededor de 1920?, según Devrient al inglés ‘grandote’ lo vencieron las hipotecas y falleció empobrecido en el Hospital Británico, Buenos Aires, sin que se explique lo que se hizo de sus estancias; habrán pasado también a ser de sucesores de Wenceslao Escalante<sup>arr</sup> ?. La Guía Germana 1924-25, p. 256, extrañamente lista a Hans (=Juan en alemán, no Harry=Enrique!) Reid, estancia Redmont, Bell Ville, sería por confusión con su mayordomo alemán<sup>arr</sup>.

Demo, Ordóñez, p. 168, ver también Ordóñez Imágenes, p. 105, relata que su padre Luís Demo (\*1875, Buenos Aires-<sup>+</sup>1960, Córdoba, <sup>∞</sup>Ana María Foresto, \*1882, San Lorenzo, Santa Fe-<sup>+</sup>1966, Córdoba) después de actuar como administrador para Juan Gödeken<sup>142</sup> por muchos años, vino alrededor de 1914 con varios hermanos suyos a Ordóñez, se afincó en La Esperanza y operó allí una chacra dedicada a una variada producción agrícola. En el Anuario Kraft 1935 figuran bajo Ordoñez Juan y Antonio Demo, chacareros. Luís Demo figura como comerciante cordobés hacia 1900 en Riquelme-Vera, Papel, p. 187. Demo describe que su padre tuvo un automóvil marca Rugby, norteamericano lo que causa recordarme de haber asistido alrededor de 1946 a mi padre –‘dáme el destornillador, pásame la pulsiana (=llave prusiana ajustable, ver Demo, Ordóñez Imágenes, p. 144!), tené el tornillito, cuidado con la juntura’– en componer un intricado dispositivo, un stewart (=‘estevar’) que funcionaba gracias al vacío generado por la aspiración del motor, como también lo hacían los antiguos limpiaparabrisas, haciendo las veces de una bomba de nafta en un vetusto coche de la misma marca, propiedad de un vecino chacarero de La Maya<sup>G26</sup> poco ‘tuerca’ (=mecánico).

Tornamos ahora a la fracción oeste-sur de la suerte G131 que se conoció como **estancia Las Bebidas**, ocupando dos leguas cuadradas al sur de la previamente tratada La Esperanza y que también era parte de las tres leguas cuadradas compradas por Walter Adolphus Hamilton en 1868<sup>arr</sup>. En un informe 1871 acerca de un malón, James McCrie<sup>F23</sup> menciona que de Wateville (=Watteville)<sup>arr</sup> y Groube le hicieron frente a los indios por estos lugares. El mapa Sama 1876 marca el casco de Las Bebidas (=Berbidas) como situado al suroeste del casco de Los Alfonsitos, ocupado por ingleses y lista a señores Groobe (=Groube<sup>abj</sup>, cuatro personas) como residentes allí. Villarroel. Bell Ville, p. 287 lista como fundadores de esta estancia a Herberto (=Herbert Leslie) y Horacio (=Horatio Fredrick Dodson) Gruber (=Groube); Vera, Colectividades, p. 35 dice que lo fueron Roberto (=Herberto) y Horacio Gruber. El mapa Revol-Galíndez 1883 sin embargo tiene una mitad este, estancia Las Bebidas como propiedad de (Willam) Naylor (=Naylor) Carne con el casco de la estancia en su centro y una mitad oeste de la misma estancia como propiedad de (Edward) Clifton (=Clifton) Carne. El nombre le debe haber venido a la estancia porque los Carne habían hecho la plata (=el dinero) para adquirirla como comerciantes de bebidas en Falmouth, Inglaterra y no porque hubiera especiales bebederos para la hacienda (=bebidas). Colijo de que los hermanos Groube al principio solo fueron arrendatarios y/o administradores de Las Bebidas desde posiblemente 1869 cuando los Carne tomaron posesión – aunque es el caso que en 1869 todavía ningún Groube aparece censado en el departamento Unión– pero seguramente desde 1871 en adelante. Incidentalmente, los mapas Warner 1898, Chapeaurouge 1901 y Warner 1903 erronemente tienen a W. C. Crane (=Carne), y a Anas (=Anson) Squire<sup>arr</sup> como dueños de toda la suerte G131 !. En el mapa Peralta 1905 toda Las Bebidas, dos leguas cuadradas, figura como de H. Grube (=Groube), y así también en el atrasado mapa Córdoba 1924; el mapa Chapeaurouge 1915 rotula a Las Bebidas sin indicar un dueño. La Rural 1912 todavía lista a Heriberto Groube, Las Bebidas, Bell Ville.

Paréntesis acerca de los Carne compilado con la ayuda 2007 de Cathy Murray, Michigan: <sup>121</sup>William N.(aylor) Carne (\*1840, Liverpool-<sup>+</sup>1906, <sup>∞</sup>1863, Bedford, Catharine Groube, \*1842, India-<sup>+</sup>1878, Cornwall<sup>abj</sup>) residía en primero en Saint Agnes, y después en Truro, condado Cornualles en 1871, 1881, 1891 y 1901; era comerciante de vinos, molinero, cervecero, fabricante de sogas, dueño de campo, etc. empleando a unas 30 personas; en el censo 1881 William (=Guillermo) Naylor Carne aparece en la misma dirección casado con Lucy Oxland (\*1855, Plymouth) y tres hijas/os menores; en 1904 era cónsul argentino<sup>abj</sup>. Su primo, quien era un hijo de un hermano <sup>11</sup>Edward Clifton<sup>1</sup> Carne (\*1794) de su padre <sup>12</sup>Charles Fredrick Carne (\*1801), ambos hijos de <sup>1</sup>John Carne (\*1761), y socio <sup>111</sup>Edward Clifton<sup>II</sup> Carne (\*1823-<sup>+</sup>1886, <sup>∞</sup>1852, Buenos Aires, Ellen McClymont, \*1832, Buenos Aires-<sup>+</sup>1879; ella era hija de John y Catherine McC. quiénes con su familia emigraron a la Argentina con el velero Symmetry en 1825<sup>G58</sup>: Stewart, Caledonia, p. 21), comerciante de bebidas, cervecero, nombrado cónsul argentino en 1863, es listado viviendo en Falmouth, Cornualles, Inglaterra con su

familia en los censos ingleses 1861, 1871 y 1881. Incidentalmente, cercano a Falmouth, Cornualles, todavía (2008) existe un villorrio llamado Carne.

Primero tratamos la mitad **este** de la estancia Las Bebidas que fuera propiedad del recién mencionado <sup>121</sup>William (=Guillermo) Naylor Carne. Un documento descubierto 2006 por José Lloret, Bell Ville y expedido en castellano(!) en 1904 por notarios de Falmouth y Londres, Inglaterra establece que de acuerdo a una escritura labrada en Bell Ville en 1900, Fredrick Elphinstone Gilpin<sup>G62</sup> como apoderado de William Naylor Carne, el entonces propietario, había vendido a su cuñado <sup>14</sup>Herbert Leslie Groube el, más precisamente la mitad este del, campo Las Bebidas por 1.600 libras esterlinas, 1.000 libras al contado y 600 libras a pagarse en tres años con 5% intereses anuales, este último importe respaldado por una hipoteca sobre el campo; que ‘ahora’ recibida la suma pendiente, la hipoteca se debía cancelar(=chancelar). Firma el documento William Naylor Carne, cónsul argentino en Falmouth<sup>arr</sup>. El documento le habrá servido a Heriberto L. Groube para hacer borrar (=chancelar =cancelar) en Córdoba la hipoteca que restaba sobre su campo. La ya citada mensura 1902 acerca de La Esperanza y Las Vacas<sup>arr</sup> tiene a <sup>14</sup>Heriberto (L.) Groube dueño de la mitad este de Las Bebidas. El Anuario Kraft 1908 lista a la sucesión de H. Groube, Las Bebidas, Bell Ville; debe tratarse de la hija <sup>141</sup>María Ubalda Groube, nacida Díaz<sup>abj</sup>; puede ser que el hermano <sup>16</sup>Ernesto Sinclair Groube<sup>abj</sup> haya sido una parte de la sucesión. Durante una ‘seca’ en 1911 Juan Benitz<sup>G61</sup> quiso alquilar campo de Las Bebidas para pastorear hacienda pero no logró ponerse de acuerdo con el dueño al que no nombra. En el mapa Registro 1912, plano 2, Las Bebidas figura sin que se especifique un dueño. Miguel Mohr-Bell, San Rafael, Mendoza, me comunicó 2003 que su abuelo Charles (=Carlos) A. M. Watt<sup>G26</sup> arrendó la estancia Las Bebidas, cerca de Ordóñez a no sabe quién, desde 1916 hasta 1921; efectivamente en el Anuario Kraft 1919 figura Carlos Watt, ganadero, Ordóñez. En la mensura 1913 acerca de la vecina propiedad de Cayetano Tueros<sup>abj</sup>, la mitad este del campo figura como Las Bebidas, propiedad de Blas Bresso<sup>F83,H71</sup>. En el plano catastral De Santis 1966 esa misma mitad figura como <sup>141</sup>Maria Grove (=Groube) de Bresso<sup>abj</sup>.

Ahora tornamos a la mitad **oeste** de Las Bebidas. Según la ya mencionada mensura judicial 1891 acerca de las suertes G131, G62 y G88<sup>arr</sup>, en 1888 Herberto L. Groube le había comprado por 4.000 pesos ante el escribano Secundino del Signo, Córdoba (\*1851, Córdoba; en 1887 S. del Signo era miembro de una comisión del Jockey Club, Córdoba), registro 2, folio 152v, la legua cuadrada (≈2.706 hectáreas) oeste a los herederos, cuatro de los cinco hijos sobrevivientes de <sup>111</sup>Edward Clifton<sup>II</sup> Carne<sup>arr</sup>, <sup>1112</sup>John McClymont Carne (\*1855-+1909), <sup>1113</sup>Jessie Carne de Lidell (\*1855), <sup>1114</sup>Elena McClymont Carne de Pocock (\*1859) y <sup>1115</sup>William Ince Carne (\*1860) quienes, a diferencia del hijo mayor <sup>1111</sup>Edward Clifton<sup>III</sup> Carne (\*1853, Falmouth-+1898, Buenos Aires, ∞1885, Buenos Aires, Anne Eliza Russell, \*1858) que no fue heredero de Las Bebidas sino que estanciero en Cañuelas, Buenos Aires: website robson mcclymont, residían todos en Inglaterra. De acuerdo a una escritura 1891, registro 9, folio 389v, Archivo Histórico, Córdoba, el recién mencionado terreno se dividió después en tres fracciones iguales: una norte de <sup>13</sup>Horacio T.(=F.) D. Groube, Bell Ville, otra media de <sup>15</sup>Monte (=Montague) C. Groube, Chilecito, La Rioja, y una sur de <sup>14</sup>Herberto L. Groube, Bell Ville, todos solteros. Vecinos eran al norte Ricardo Lapage (La Esperanza)<sup>arr</sup>, al este Guillermo Naylor Carne (la ya tratada mitad este de Las Bebidas<sup>arr</sup>), al sur Wenceslao Escalante (Las Piedras<sup>G88</sup>) y al oeste Guillermo A. Moyano<sup>BI,B136,C67,D122,G65,abj</sup>. La mensura 1902 de La Esperanza y Las Vacas<sup>arr</sup> lo menciona a Horacio (=Horatio J. D.) Groube como vecino dueño de la fracción norte de la mitad oeste de Las Bebidas. Una mensura judicial no aprobada, departamento Unión, número 72, 1913, 900 hectáreas propiedad de Cayetano Tueros, comerciante en el departamento Unión: Converso, Mercado, p. 64, que trata de la fracción media de la mitad oeste de Las Bebidas que fuera de <sup>15</sup>Montague Groube, siendo vecino al sur Daniel Castilla. Debe tratarse del campo de 902 hectáreas, situado cuatro leguas al norte de Las Liebres (=pueblo Laborde<sup>173</sup>; el pueblo Ordoñez todavía no existía) que compraron unos D.(aniel?) y M. J. Castilla según el Review River Plate 15.9. 1905 probablemente a (la sucesión de) <sup>14</sup>Herberto Groube. Más al sur Wenceslao Escalante<sup>G88</sup>; al norte lotes de Romualdo Irastorza (∞Lina Berastegui, ambos españoles), oeste, y Sotero Zelaya hnos.,

este, combinados, ocupando el tercio que le pertenecieran a <sup>13</sup>Horacio Groube, él todavía vivía en 1913<sup>abj</sup>, según la mensura 1902 arriba mencionada; más al norte se ubica La Esperanza de M.(ister?) Read<sup>arr</sup>. El Anuario Kraft 1913 lista a Sotero Zelaya, chacarero, Ordoñez; los Anuarios Kraft 1919 y 1929, bajo Ordoñez, ganaderos, listan a Romualdo Irastorza; el Anuario 1935 tiene en su lugar a una viuda de Irastorza<sup>Btt.E24</sup>. La Compilación Leyes 1908 cordobesa anuncia el nombramiento de Cayetano Tueros, entre otros, como vocal de un jury (=jurado) para reclamos acerca de la contribución directa, departamento Unión. En el mapa catastral De Santi 1966 la parte media de Las Bebidas oeste, 902 hectáreas, todavía era de Tuero(s); al norte figuran fracciones de un Zelaya y un Irastorza; Demo, Ordóñez Imágenes, p. 122 tiene a una familia Sotero Celaya dueña en el año 2008 de un campo La Rosita, Ordóñez que tiene que ser diferente de La Rosita tratada bajo E 21.

Un <sup>1</sup>George Bromley Boulderson Groube (\*1810, Madrás, India-<sup>+</sup>1878, Devon, <sup>∞</sup>1838, Calcutta, India, Paulina Lily, tuvieron un hijo que se radicó en Nueva Zelanda), se educó en Inglaterra pero volvió a la India en 1825 ingresando como cadete en un regimiento de caballería británico allí estacionado. Se retiró en 1861 con el grado de coronel pero ya en 1851 figura, estando de licencia ?, viviendo con su segunda esposa Catherine (C.(harlotte) C.(arne Boulderson (\*1816, Falmouth, Inglaterra, <sup>∞</sup>1841, Bombay, India-<sup>+</sup>1878, Devon, Inglaterra) y cuatro hijos, incluyendo a una Catherine C. y un Edward Groube, en Falmouth, Cornwall. Una comunicación 2007 de Maureen Leach, Nueva Zelanda, ver también website boulderson groube, aclara que entre una docena de hijos, la pareja tuvo a la citada <sup>11</sup>Catherine Charlotte Groube<sup>arr</sup> (\*1842, Madras, India-<sup>+</sup>1878, Cornwall, <sup>∞</sup>1863, Bedford, William Naylor Carne); a <sup>12</sup>Edward Montague Groube (\*1846, Cornwall-<sup>+</sup>1923, Buenos Aires, <sup>∞</sup>Mary ?????, fueron testigos de la boda 1895 de M. C. G. y Laura Garner<sup>abj</sup>), casado, marino(?), después sastre, figura viajado de Londres a Rosario en 1892; a <sup>13</sup>Horatio Fredrick Dodson Groube (\*1851, Truro cerca de Falmouth-<sup>+</sup>1920, Bell Ville, según un acta de defunción, falleció soltero, de profesión militar(?)), censado en 1895 soltero, agricultor, departamento San Martín, La Rioja; a <sup>14</sup>Herbert Leslie Groube (\*1854, India, <sup>∞</sup>W. Díaz<sup>abj</sup>, Bell Ville-<sup>+</sup>1905, Bell Ville, o Hospital Británico, Buenos Aires: website argbrits howat), figura viajando de Liverpool a Buenos Aires en 1904); a <sup>15</sup>Montague Cecil Groube (\*1855, India, minero, <sup>∞</sup>1895, Rosario, Laura Garner, \*1865, Inglaterra, el padre de ella era óptico en Rosario); y a <sup>16</sup>Ernest (=Ernesto) Sinclair Groube (\*1856, Madrás, India-<sup>+</sup>1928, Buenos Aires, <sup>→</sup>1875, Argentina, <sup>∞</sup>1883, Córdoba, Donata Ferreyra; con ella tuvo un hijo <sup>161</sup>Andrónico Groube, \*1877, Bell Ville-<sup>+</sup>1954, Castelar, <sup>∞</sup>Catalina Kavkova, \*1904, Bratislava (Pressburg)-<sup>+</sup>1971, Castelar; en 1895 él era un empleado soltero en Tortugas, Santa Fe) y una hija <sup>162</sup>Susana Elodia Groube (\*1881-<sup>+</sup>1951, <sup>∞</sup>(J(/G)erman?) Selle): website familysearch y comunicación 2013 Miguel Groube, Buenos Aires. <sup>16</sup>Ernesto Groube figura como albaceas en un testamento 1894 de Arturo H. K. Matterson<sup>F22</sup>, Bell Ville. En el censo inglés 1861 los cinco hermanos varones Groube todavía figuran viviendo con sus padres en Cheltenham, Inglaterra; en el censo 1871 solo <sup>15</sup>Montague y <sup>16</sup>Ernest Groube todavía figuran viviendo con ellos en Honiton, Inglaterra. En 1891 <sup>13</sup>Horacio Groube, Las Bebidas, reconoció, registro 9, folio 767v, a <sup>131</sup>Rosa Groube (\*1873, <sup>∞</sup>~1895, Hector Gobatto; padrinos (=padres) Agustín Roskell y (madre) Juana Rivero) y <sup>132</sup>Federico Groube (\*1876, <sup>∞</sup>1906, Rita López, padrinos esta vez Agustín Roskell y Juana Rivero<sup>An16</sup>) como hijos naturales suyos sin nombrar sin embargo a la madre. En el censo argentino 1895 Montague C. Groube todavía figura soltero, agricultor, pero vecino a un minero! en Chilecito, La Rioja, lugar famoso por sus antiguas, incaicas, minas de oro a gran altura (~4.000 metros), comparar G62. M. C. G. tuvo allí como hijas naturales a <sup>151</sup>Elina y <sup>152</sup>Aurora (\*1891, Chilecito) Alvarez quienes en el censo 1895 figuran junto con su madre Ramona A., sirvienta, soltera, y un hermano de esta última viviendo en Chilecito, La Rioja y de quienes la primera está enterrada en esa ciudad como Elina G.(roube) de Domínguez (\*1890, Chilecito-<sup>+</sup>1926, Chilecito) de acuerdo a una comunicación 2009 de su nieta Rita Domínguez, provincia Buenos Aires. En 1879 Herbert D.(=L.) Groube firmó una carta al obispo de las Falklands reproducida en Sama 1879, p. 42. Hubo además una hija natural reconocida(?) de <sup>14</sup>Heriberto L. Groube, María Walda (=Ubalda del Corazón de Jesús) Groube<sup>arr</sup> (=Graube, \*1886, <sup>∞</sup>1906, Bell Ville, Blas Bresso, \*1877, Italia) y Wenceslada Díaz, (\*1854, Bell Ville, ella censada

lavandera, soltera en 1869; madrina Benita Machado<sup>Btt</sup>). En 1904 H. L. Groube viajó de Liverpool a Buenos Aires.

Seymour, Poblador, p. 103, menciona un corral y una casa que les sirve a Frank Goodricke<sup>G26</sup> y David Melrose<sup>F66bis</sup> para encerrar temporariamente un arreo de ovejas y que se hallaba en una **estancia Los Perros**, entonces (1866) desocupada. Es probable que el corral fuera parte de un antiguo puesto de Vibanco (=Vivanco<sup>As110,G26</sup>) marcado dentro la **suerte 65** en el atrasado mapa Córdoba 1882. Existe la mensura administrativa, departamento Unión, número 27 ejecutada en 1864 de la que se desprende que la suerte incluía entre otras, una laguna de los Perros, un puesto de Julián Paz<sup>Bl</sup> y un puestito efectivamente de Vivancos; la suerte tenía algo más que 3 leguas cuadradas; la carátula del expediente inscribe los nombres Miller y Hopes<sup>abj</sup>. En el Archivo Histórico, Córdoba existe una escritura, registro 2, 1865, folio 205v, por la cual Guillermo C.(arlos) Thompson, representado por Juan B.(autista?) Miller<sup>H68</sup> compró al fisco en 1865 la suerte G65, y también la H69, ver allí; Villafañe, Economía, p. 67 coincide. Mulhall, Handbook 1863 listan a J.(ames =Diego) C. Thompson y cia., comerciantes y a William C.(harly) Tompson, banquero, Reconquista 28; Mulhall, Handbook 1869, p. 51 listan a una firma J. C. Thompson y cía., posiblemente operando como contratista del FC. Central Argentino, calle Reconquista, Buenos Aires. Se trata aquí de William Charles Thompson (\*1815, Liverpool, Inglaterra-<sup>+</sup>1871, Inglaterra,<sup>→</sup>1832, Argentina, <sup>∞</sup>1850, Buenos Aires, Amy Anne Barton (=Burton), <sup>+</sup>1914, Sussex), comerciante y hermano de James (=Diego) Clemon T. (\*1801-<sup>+</sup>1864, <sup>→</sup>1818 Argentina) educador y comerciante: Hanon, Diccionario, p. 800 y Abad, Gran Enciclopedia; The Standard 17.10. 1867 anuncia la venta de su residencia en Belgrano. Según el website gonzález rouco inmigración Guillermo Carlos Thompson, fue el introductor del primer caballo 'pura sangre', de carrera se supone<sup>Anini,G26,H29</sup>. Watteville, Lettres, p. ?? lo tiene en 1869 a C. D. (=D. C.) Thompson como su agente en Rosario y Buenos Aires. Los herederos de W. C. Thompson vendieron (o protocolizaron la venta ?) recién en 1880(!) el campo a Tomás y Robert Hope: registro 1, folio 840. El mapa Laberge 1867 indica a la suerte G65 como perteneciéndole a Hope<sup>H69</sup>. Thomas y Robert Hope firmaron la carta 1866 Monte Lloverdor<sup>I73</sup> y la carta solicitud acerca del fuerte Wehrhan 1866<sup>J32</sup> y figuran en el censo 1869, Departamento Unión. Watteville, Lettres, p. II14 ubica a los hermanos Hope, escoceses, como dueños de tres leguas cuadradas y cuidando ovejas en lo que debe ser la suerte G65 y calificándolos como siendo avaros. Los vuelve a mencionar, p. II31, como vecinos a unas tres leguas al oeste de Los Alfonsitos, con una casa, o más bien una torre, tipo azotea de dos pisos, dos piezas superpuestas con un techo chato, a la que en 1867 los indios no osaron ni arrimarse aunque si les robaron unos caballos. Pero Watteville, p. II50 dice que abandonaron su estancia poco después por temor a los indios. Eran los hijos, aparte de once más, de Andrew Hope y Jeannie Turnbull, él granjero y cerealista, Tomás (\*1839, Jedburgh, Escocia -<sup>+</sup>1889, Rosario de fiebre tifoidea y pulmonía, <sup>∞</sup>1889, Rosario, Elizabeth Ann Milne, \*1856, Aberdeen, Escocia-<sup>+</sup>1941, Edimburgo, Escocia, ella y su hermana Margaret Ann M. (<sup>→</sup>1887, Argentina) fueron enfermeras en el Hospital Anglo-Alemán<sup>G26</sup>) y Robert Hope (\*1842, Jedburgh-<sup>+</sup>1919, San Eduardo, Santa Fe, <sup>∞</sup>1884, Edimburgo, Eliza Gordon Moffatt, \*1846, Escocia-<sup>+</sup>1910, Venado Tuerto: Landaburu, Irlandeses, p. 274; viajaron juntos de Londres a Buenos Aires en 1903). Hubo además un hermano William Hope, \*1844, Jedburgh, Escocia, estancia Los Amigos, San Gerónimo <sup>∞</sup>1883, estancia Los Alamos, Rosario,

Perdiz común *Nothura maculosa* y Lechucita de las vizcacheras *Athene cunicularia*.

Catherine Grant (\*1852, Georgetown, Maine, Estados Unidos-<sup>+</sup>1823, Carshalton, Inglaterra), residente en Paraná, Entre Ríos, ella maestra traída por Sarmiento<sup>G26,G62</sup>, testigos: Tomás Hope, Robert Hope y A.(rvilla) A. Cross, esta última también maestra 'de Sarmiento': Luiggi, 65 Valientes. Villarroel. Bell Ville, p. 287 dice que un Roberto Hoppe (=Hope) fundó una estancia La Elisa, coincidiendo con el nombre de la esposa de R. Hope; nótese sin embargo que Robert y Elisa recién se casaron en 1885 cuando la suerte G65 ya estaba en otras manos; sea como sea, la estancia Los

Perros de los Hope no correspondía para nada con la estancia Santa Elicia<sup>F84</sup>; acerca de otra La Elisa, ver C63.

Inserción: George Thompson (\*1839, Inglaterra-+1878, Paraguay) fue un ingeniero que trabajó en el Paraguay al servicio de los presidentes dictadores Carlos Antonio López (1842-1862) y Francisco Solano López (1862-1870)<sup>K38</sup>. Adquirió fama por la construcción de fortificaciones, entre otras las de Humaitá y Curupaytí, durante la guerra del Paraguay y un libro que escribió acerca de esa guerra después de los paraguayos haberse rendido en 1868 a los triple-aliados. Es el mismo que el Geo.(rge) Thompson, C.(ivil) E.(ngineer =ingeniero civil), F.R.G.S. (=miembro (=fellow) de la Real Sociedad Geográfica, Londres) quien fué brevemente en 1871 (cuando gobernador José Antonio Alvarez, 1871-1874); en el mismo año se lo nombró director de los ferrocarriles paraguayos: wikipedia jorge thompson; aparece como tal dándole en 1872 una mano a Walter Seymour<sup>H29</sup>, Ups and Downs, p. 126, presidente de la Comisión Topográfica, Córdoba y principal autor de un mapa de la provincia Córdoba (=mapa Thompson 1871) que ocasionalmente citamos. Era hermano de William Thompson (\*~1826, Inglaterra-+1885, Buenos Aires, °1864, Mary Ann White,\*1840, Argentina, censados 1869 en Piedad (=Bartolomé Mitre) 162, Buenos Aires, él socio de una casa importadora quien habiendo pasado su juventud en Paraguay, actuó como gerente argentino de la Central Argentine Land Company, Londres: anuncio en Hadfield, River Plate 1877 y Calco meetings (=asambleas) 1876 y 1885: Sylvester Damus, Ottawa, Who was, y comunicación 2013.

En 1871 los hermanos Hope, Rosario expusieron maquinaria agrícola en la exposición de Córdoba. En 1872 tenían dos concesiones (=200 cuadras cuadradas) en la legua C21, Cañada de Gómez (=estancia Los Amigos?). En Mulhall, Handbook 1885, p. 703 figuran unos hnos. Hope residentes en Cañada de Gómez. Hacia 1880 una de las estancias de los Hope, probablemente Los Amigos<sup>abj</sup>, era administrada por William Benitz<sup>G61</sup>. El website california diaries indica que en 1890 Robert(o) Hope, o su firma, residía en Urquiza 686, Rosario. Gallo, Gringa, p. 190 dice que en 1894 R. Hope y cia. abandonó su previa actividad cerealera. En un mapa catastral Carrasco 1889 figura un (probablemente Roberto) Hope asociado con los hermanos Sword como dueños de una estancia próxima a Zavalla, Santa Fe<sup>E21</sup>. En 1895 Roberto H. fue un miembro fundador de la Sociedad Rural de Rosario; en esa misma época R. Hope y cia. operaba en Rosario como una firma exportadora. En 1905 Robert Hope compró una estancia La(s) Invernada(s), 6.445 hectáreas por 90 pesos la hectárea, ver Review River Plate 23.6.1905, cerca de Venado Tuerto que en 2005 todavía seguía en manos de descendientes: Landaburu, Casey, p. 108 y Gringos, p. 93. Los English Directories 1913 y 1923 listan a R. H., estancia Los Amigos, San Gerónimo, FC.C.A. y estancia La Invernada, San Eduardo, FC.C.A., ambas Santa Fe. Landaburu agrega que instaló un tambo y que cuando Roberto Hope visitó Escocia trajo a un peón George W. Balfour (\*1888, Escocia) para que le ayudara con las vacas lecheras pero este pronto se interesó más por su única hija (Daisy Aileen Hope, \*1886, °1912 ?), casándose con ella y transformándose en estanciero, figurando como dueño de Las Invernadas en el Commercial Directory 1897, y capitán del primer equipo de polo del club Venado Tuerto; en 1924 donó la copa Balfour de polo que se disputa hasta el día hoy (2010). G. W. Balfour, Las Invernadas, San Eduardo todavía figura listado en el Indice Británico 1942. En un website que no existe más, Klein, El Angel, relató que en el casco de La Invernada todavía existe (2008) una escultura de piedra que recuerda a Elisa y Roberto H.; anota también que Thomas H. pasó a trabajar en el norte del país pero que falleció en Escocia, en realidad falleció en Rosario, cuando había llevado allí a su mujer a dar luz (a Tomás Hope, hijo, \*1890-+1963, Edimburgo). Incidentalmente, el recién mencionado Balfour, que se sepa, no tenía nada que ver con Francis (=Frank) J.(ohn) Balfour (\*1867), un muy famoso polista que jugó para el club Hurlingham ganando con este el campeonato abierto en 1893, 1899, 1902 y 1903: website polo Wikipedia, y del que cuenta Careño, Estancias, p. 228<sup>G19, B31</sup>. Favoretto, Pulperías describe que hacia 1916 los partidos de polo en Venado Tuerto eran seguidos por desbordantes fiestas que cada vez medio destruían a un hotel Londres, propiedad de un belga.

Volviendo al tema, en la lista Sama 1876 la estancia Los Perros aparece como abandonada. Villarroel. Bell Ville, p. 287 y 475, lista, siguiendo inmediatamente a Hope, a Guillermo Hotham como fundador de Los Perros. Es probable que se trate más bien de Stephen (=Esteban =Estevan) Hotham (\*1845, Beverly, Inglaterra-<sup>+</sup>1907, Cruz Alta, Tucumán?), quién anteriormente arrendaba la estancia Las Flores<sup>G62</sup>. Villarroel, Bell Ville p. 286, 294 y 339 sin embargo, también lo ubica a Rodolfo de Wate(r)ville<sup>G131</sup>, en la cabaña de(=estancia) Los Perros, pero es probable que lo confunda con Esteban Hotham. Lo dice ser dueño de un caballo de pura sangre Sargento (=Bonnie Dundee<sup>II</sup> <sup>G26,II29</sup> que montado por el 'Gauchito mister' Arturo Bauner (=Baunner =Bouner=Bourne?<sup>E126,G62</sup>), perdió una cuadrera en Bell Ville contra un caballo criollo Malacara Viejo perteneciente a los Vivanco<sup>As110</sup> pero prestado por estos a los hermanos Domingo y Juan Mendoza<sup>An8</sup>. Parece que el caballo Sargento después actuó con bastante éxito en los hipódromos de Buenos Aires y Brasil. V. Rodríguez, Estación Ordóñez menciona a mr. Hodan (=Hotham) como dueño de Los Perros entre 1878 y 1880 cuando según un cuento local, unos indios lo capturaron junto con otro inglés por unas horas y solo lo liberan contra "petaca" (=alforjas, provisiones); sin embargo en esa época, por lo menos nominalmente, los indios ya no llegaban más a la región, aunque ver Xini. Pero en la medida que desaparecieron los indios los remplazaron como amenaza, los gauchos matreros; fueron apareciendo a medida que los gauchos-gauchos eran desplazados de los antiguos campos 'de nadies' que ellos poblaban: Ensinck, Ganadería, nota 15. En 1879 S. Hotham, firma una carta dirigida al obispo anglicano Waite Hocking Stirling de las Falklands (=Malvinas). En 1884 Estevan Hotham y Eusebia Olmedo (\*1850, San Javier, Córdoba, tía de Felisa O. de La Barrancosa de A. L. Duppa<sup>I72</sup>) bautizaron una hija natural Eusebia Hotham en Bell Ville. En 1888 figuran un Esteban Hotham, Bell Ville, soltero y un Montes (=Montague) A. (=C.) Hotham, jefe de estación, Córdoba en escrituras labradas por el escribano I. Marchand, Bell Ville<sup>BI</sup>. En 1888 Esteban Hotham confirió poderes a personas no nombradas: registro 3, folio 303 y 771v; en 1893, registro 9, folio 723v, Esteban Hotham le arrendó un campito alambrado de 67 hectáreas a su vecino Juan Birmingham<sup>BI</sup>; en el censo 1895 figura como empleado de ferrocarril (=jefe de estación?), Cruz Alta, Tucumán, soltero, juntado con Lastenia Morán, \*1872, Tucumán, soltera; en 1910 cuando su sucesión vendió Los Lirios<sup>BI</sup> ella es listada como viuda de Hotham con los hijos Carlos, Guillermo, Lastenia, Elena, Inés y Enrique Hotham. Anteriormente, el Sann 1872 anota que en Inglaterra el clérigo anglicano, reverendo Edwin Hotham (\*1807-<sup>+</sup>1875, <sup>∞</sup>1838, Harriet Cotterell, \*1810; 'master of arts' New College, Oxford, vicario de South Cave, Yorkshire, ver Debretts 1840, en 1848 él era rector de South Dalton, Yorkshire; en 1871 Edwin H. y esposa vivían en la Isle of Wight, Hampshire; allí en 1874 tuvieron contacto con los esposos Langworthy<sup>G62</sup>) juntó 37 libras esterlinas para la construcción de una iglesia en Fraile Muerto. Edwin H. era el padre de Stephen (\*1844-<sup>+</sup>1907) y Montague Cony(/g)ers Hotham (\*1850 South Dalton, Beverley, Yorkshire, Inglaterra-<sup>+</sup>1931, él empleado de ferrocarril, <sup>∞</sup>1882, Flores, (Francisca) Rosa Pizarro, \*1859, Córdoba, hija del escribano Eusebio Pizarro, registro 4, 1876-1877); la pareja y dos hijos aparecen censados en Córdoba en 1895; en el website the peerage figuran con una hija y dos hijos (Harriett V. H. Hotham \*18??, Edwin Hotham \*1887 y George Hotham \*1899, todos argentinos). Vera, Británica, p. 117 lo menciona a Mongaú (=Montagüe) C. Hotham –junto con Catalina (Justina) Matterson (\*1874)<sup>F22</sup> quién fue directora de escuela (1929-1932) en Sinsacate y hacia 1910, registro 4, vendió 'con otros' (=M. C. Hotham, Adolfo Ketler (=Kettler) y Arthur L. Hughes (1871, Glasgow, Escocia -1922, Córdoba –su padre fue Tomás Federico H., astrónomo: website paoloantonio minitti cordoba estelar–=Arturo L Hughes y cia, cienes de terrenos urbanos (barrio Inglés (=Pueyrredon: www.wikipedia)) en Córdoba ciudad– como propietario en el pueblo (=barrio?) General Paz, Córdoba. Los hermanos Hotham, hubo otros cuatro más y una hermana, tenían un abuelo en común con sir Charles Hotham (\*1806, Inglaterra-<sup>+</sup>1855, Australia; el asiento de la noble familia Hotham era el pueblo South Dalton, Yorkshire) quién fuera ministro (≈embajador) británico en Buenos Aires (1852-1854): Mulhall, Handbook 1885, p. ?? y Hanon, Diccionario. Es el mismo C. Hotham que previamente en 1845-1846 había liderado una pequeña escuadra inglesa la cual junto con una francesa trató de forzar la libre navegación y comercio a lo largo del río Paraná (y río Uruguay) y que de hecho llegó a Asunción, Paraguay aunque interceptada en la Vuelta de Obligado y en El Quebracho por el general Lucio N. Mansilla (\*1792-<sup>+</sup>1871), el padre del Mansilla de la Excursión<sup>E102</sup>; es llamativo que a Hotham lo

asistía un capitán James Hope<sup>arr</sup> quien es el que cortó la cadena a través del río Paraná, comparar arriba. Charles Hotham fue después un algo fracasado gobernador de Australia que en 1854 provocó allí una rebelión: Roberts, Hotham, p. ??.

En el mapa Revol-Galíndez 1883 las suertes G65 con un paraje El Retiro y G66 con un paraje La Piedra<sup>G131</sup>, que sigue, son ambas listadas como propiedad de J. J. Vollenweider<sup>abj</sup>. Existe una mensura judicial sin aprobar, departamento Unión, número 9, 1882, suerte G65, estancia El Retiro de Juan (=Johann) J.(acobo =Jakob) Vollenvoider (=Vollenweider =Vollemveider). Representado por R. J. Cárcano<sup>C79</sup> la compró, 8.796 hectáreas, en 1882 a Marcos Juárez, ver Índice Juzgado Civil 1882, escribanía 2, legajo 234, expediente 9; según el registro 1, 1882, folio 454: Marcos N. Juárez vendió a J. J. Vollenweider ‘varias fincas en Bell Ville’; J. J. Vollenweider protocolizó unos títulos de propiedad: registro 1, 1883, folio 924. M. N. Juárez ‘chanceló’ una hipoteca a favor de J. J. Vollenweider: registro 1, 1884, folio 804. Marcos Juárez le habrá comprado la suerte G65 a Stephen Hotham hacia 1880 ?; según la citada mensura el campo limitaba al norte con Antonio Sirben(?) y Santiago Díaz<sup>F66bis,F98?</sup>, al este con B.(ernabela) Machado<sup>G131</sup> –en el plano figuran en su lugar al este Enrique Lapage, encargado de los Carne, Anson Squire y W. C. Carne<sup>arr</sup>, Maitland Kenyon Stow<sup>G85</sup>, encargado de Eduardo M. Stow<sup>F85</sup>– al oeste fiscal, y al sur con Tristan y Nicolás Castellano<sup>H70</sup>. El casco Retiro aparece ubicado en el centro de la suerte que es diagonalmente cruzada de sureste a noreste por un camino Bell Ville-La Carlota. Debe tratarse de Juan Jacobo Vollenweider (\*1856, Zurich, Suiza, ∞1880, Rosario, María Palacio, \*1861, Zurich; hijas: Susana Genara V., \*1894, ∞Carlos Alfredo Astrada<sup>Fmm</sup> y Clara V., \*1891, ∞Carlos Salvador Astrada) censado como empleado, Correo Nacional, Buenos Aires, en 1895; figura en la Guía Kraft 1903 como jefe de abonados y listas, Correo, Buenos Aires; presunto hermano de Enrique (=Heinrich) Vollenweider, colonizador santafecino de bastante fama: Schuster, Argentinien, p. ??, lista a Vollenweider y cia. como fundadora en 1869 de colonia Grütly (=Grütli =Rütli =Gruyere, lugar en Suiza en el que se declaró su independencia de los emperadores Habsburg alemanes en 1307), Santa Fe; hubo también un Emilio Vollenweider, ∞I Justina Wirsch<sup>B136</sup>, ∞II Ana Brauman, Los Quirquinchos, Santa Fe y un Jacob Vollenweider, ∞María Morf, Roldán; adicionalmente en 1885, un Alberto y un Carlos Volenweider, suizos, Florencia<sup>G62</sup>). Villarroel, Bell Ville, p. 388, dice que en 1883 Juan Volenveyder fue electo concejal de Bell Ville. Incidentalmente, en el mapa catastral De Santi 1966 aparece una fracción rotulada Wollenweider dentro de la suerte I73 al noreste del pueblo Laborde. Hay una mensura Vallenwoider (=Vollenweider), El Retiro: escribanía 2, 1882, legajo 234, expediente 9. Aunque en el mapa Registro 1912, plano 2, la suerte G65, El Retiro, 8.797 hectáreas, tanto como la suerte G66 que sigue, ver allí, todavía figura como de J. I. (=J.) Vollenvoider en los mapas Warner 1898 y Chapeaurouge 1901 las dos suertes G65 y G66 reunidas aparecen rotulada colonia General Domínguez. Sáenz, Poblador, nota 85<sup>bis</sup>, dice que de acuerdo a su informante Joaquín A.(lfredo) Femenia, Bell Ville (\*1915, Bell Ville-<sup>+</sup>1973, Tartagal, maestro y después cónsul: website efemerides bellville) ya desde 1865 –tiene que haber sido muchos años más tarde cuando se la compró a Vollenweider ?– Los Perros / El Retiro era propiedad de Benjamín Domínguez (\*1841, Buenos Aires-<sup>+</sup>1907, ∞1869, Córdoba, Catalina del Campillo<sup>D122</sup>, \*1849, Córdoba-<sup>+</sup>1908, Córdoba; él censado agrimensor en 1869 y 1895, en 1893 fue director del Departamento Topográfico, Córdoba): Leyes 20.2. 1893; antes fue nombrado junto con Pablo Barrelier<sup>G27</sup>, Pascual Caeiro<sup>Dbb</sup> y otros, miembro de una comisión para la extirpación de la langosta: Leyes 27.9. 1892; un ingeniero civil(?) y masón de la logia Unión y Piedad, fue miembro fundador 1887 de la Sociedad El Panal manejada por Marcos Juárez: website frigerio panal, ministro de gobierno del gobernador Eleázar Garzón (1890-1892, <sup>+</sup>1919, por lo demás ofició de agrimensor), dueño de tranvías tirados por caballos de la empresa Tranvía Argentino que funcionaron en la ciudad Córdoba mal y peor entre 1883 y 1904; las vías se levantaron a pesar de enérgicas protestas de Benjamín D.: website saguier tomo v; Bischoff, Tranvías, p. 25; el primer tranvía de ese tipo establecido en Córdoba se debió entre otros a Alfredo (de) Arteaga<sup>E100</sup> y Belisario (N.) Ortiz<sup>H67</sup>: website tranvías cordobeses. Caras y Caretas publicó un retrato de Benjamín Domínguez cuando falleció en 1907. O fue que las vías en 1906 pasaron a ser usadas por los tranvías eléctricos de una compañía norteamericana ?: en 1908 los herederos de Benjamín Domínguez ‘constituyeron (una)

cervidumbre', sería de las vías ?, al gobierno cordobés: registro 2, 1908, folio 59v. El que le prestó el nombre a la colonia fue indudablemente el padre de Benjamín D., el general Cesáreo Domínguez (\*1808, San Juan-<sup>+</sup>1867, Paraguay) quién actuó contra Garibaldi<sup>D101</sup>, en 1865 fue comandante de la colonia militar Las Tunas asociada con el fortín del mismo nombre<sup>N32</sup> y quién por el lugar y fecha de su muerte obviamente actuó en la guerra del Paraguay. La mensura judicial no aprobada 1891, acerca de las suertes G62, G88 y G131<sup>arr</sup> definitivamente menciona como vecino al oeste a Benjamín Domínguez, suerte G65, Los Perros. Sin embargo, una escritura 1891 acerca de una repartija de la vecina Las Bebida oeste, G131, la vecina suerte G65, figura como Guillermo A. Moyano<sup>BI,B136,C67,D122</sup>. Efectivamente, en 1886 Juan F.(? =J.?) Volemcoeder (=Vollenweider!) había vendido a Guillermo A. Moyano 'un establecimiento de campo en Unión': registro 2, , folio 492v. Guillermo A. Moyano (\*1848, Córdoba, censado comerciante soltero en 1869 ?) fue un constituyente en 1883; Villafañe, Economía, p. 83 cuando en 1872 compra al fisco otro campo cerca de Córdoba ciudad, añade 'jefe de policía en 1879, senador nacional en 1885'. En 1879 G. A. Moyano fue juzgado por abuso de autoridad: escribanía 1, legajo 404, expediente 3. En un plano y un planito 1891 acerca de la colonia Torino<sup>Gqq</sup>, las vecinas suertes G66 y G65 figuran juntas como de Benjamín Domínguez, 'hoy' de Renacco hermanos. En una mensura 1902 de Las Vacas<sup>F22</sup> y La Esperanza<sup>G131</sup> la vecina suerte G65 también figura como de Benjamín Domínguez, aunque la parte sur la suerte F98 ya figura como propiedad del Gobierno Nacional, representado por un capitán Angel Díaz. En el mapa Río Achával 1905 solo la suerte G65 figura como colonia General Domínguez conteniendo un lugar Retiro y otro, Mercedes. En el mapa Peralta 1905 de hecho B. Domínguez figura como dueño de la estancia rebautizada El Retiro. En el mapa Registro 1912, plano 2, como ya dicho, la suerte G65, El Retiro, 8.797 hectáreas todavía figura como de J. I. Vollenvoider (=Vollenweider). Por otra parte en el mapa Córdoba 1924 la suerte G65, separada de la suerte G66, todavía figura como estancia El Retiro de B. Domínguez. Es llamativo que una colonia General Domínguez no figura en ninguna de las nóminas relevantes. Sáenz, en la nota citada dice que después el campo pasó a ser propiedad de, pro V. Rodríguez, Ordóñez, p. 30 opina que solo fue arrendado por Marcos Juárez desde alrededor de 1870 mientras estaba radicado en Bell Ville hasta 1883 cuando se mudó a la ciudad de Córdoba como al principio jefe de la policía cordobesa y después gobernador (1888-1890). Núñez, Monte Buey, p. 25, coincide pero dice que la estancia fue antiguamente de Cornelio Casas<sup>Dcc</sup>, que se la denominó Marcos Juárez y erróneamente, de que estaba localizada en el departamento Marcos Juárez. En el registro 1, 1880, folio 847v está asentada la venta de algo por Tomás y Roberto Hope a favor de Marcos N. Juárez. En la nota Sáenz ya citada, Femenia dice que más tarde aún, Los Perros fueron propiedad de un alemán Wollenweber (=Vollenweider<sup>arr</sup>), a quién después se la compró el Ejército para el Haras y Remonta General Paz. La mensura 1913 acerca de la vecina propiedad de Tueros<sup>G131</sup>, indica como dueño de la suerte G65 a la Remonta del Gobierno nacional.

Según una comunicación 2003 del mayor veterinario J. D. Bongarello, entonces jefe del establecimiento General Paz, Ejército Argentino, la suerte G65 fue comprada al fisco en 1865 a pagarse en 20 años por Benjamín Domínguez y que se conoció como Los Perros o Las Saladas. Lo último por unas lagunas<sup>F25</sup>, lo primero por el episodio con los indios relatado arriba, pero que le habría acaecido a Domínguez con los indios habiendo sido anunciados por los ladridos de los perros. El inglés Guillermo Hotan (=Stephen Hotham?) compró la suerte en 1868 rebautizándola El Retiro. En 1875 Hotan se la vendió a Marcos N. Juárez quien la pobló con vacunos chaqueños pero quién, al pasar a ser jefe de policía de la provincia y más tarde gobernador, se la vendió al alemán F. Wollenweber (=J. Vollenweider<sup>arr</sup>) quien la explotó bajo el nombre de Suerte 65 hasta que durante la crisis del 90 se la tuvo que dejar al Banco Hipotecario Nacional. En 1898 el banco le vendió las 12.320 hectáreas al Gobierno nacional en dos lotes; serían la suerte G65 de unas 4 legua cuadradas (≈10.000 hectáreas más un tercio (≈2.500 hectáreas) sur de la suerte F98. Pasó a ser del Ejército bajo una serie de cambiantes nombres pero que siempre incluyeron el del general (José María) Paz, cordobés (\*1791-<sup>+</sup>1854; que intervino en el combate de La Herradura<sup>Dbb</sup> 1819, ver, y fue más tarde gobernador cordobés 1829-1931) y que continuamente se dedicó a proveer monta a la caballería del ejército, en lugar de los caballos patrios de antaño<sup>D24</sup>. La revista Caras y Caretas 1. 9. 1900 reporta

e ilustra la visita –un descarrilamiento del tren cerca de Capilla del Señor, provincia Buenos Aires en el que viajaba, por medio– de un general (Carlo?) Volpini en busca de caballos para el ejército italiano junto al jefe Victoriano Rodríguez<sup>NPP</sup> de la Remonta Caballar; el general se lleva 20 caballos regalados; en ese entonces el campo de la Remonta estaba dividido en ocho potreros alfalfados y poblada por unos 3.500 caballos y unas 400 mulas. En el Anuario Kraft 1910 y 1919, pero no en el Anuario Kraft 1913, figura la Remonta del Ejército, campo General Paz, Ordóñez, administrador coronel Rodolfo Soria. La sección norte del Haras –que se ubica a los costados norte y sur de la línea de la posterior ferrovía entre Ordóñez y Idiazábal, ver mapa Igm 1950 y que incluyó allí un embarcadero– es una parte sur de la suerte F98 tratada en el renglón previo. Varios de los peones a caballo, entre ellos un domador, que trabajaban en la estancia La Maya<sup>G26</sup> alrededor de los años ‘50 contaban que habían hecho su servicio militar como conscriptos en la Remonta, Ordóñez. También por los años 1950 recuerdo que el Haras le compró a La Maya caballos cruza Anglo-Normando x Clydesdale que habían resultado ser excelente para el trabajo diario, remplazando a los caballos de raza Criolla que habían quedado demasiado petizos en relación a los ‘grandotes’ vacunos Aberdeen Angus que debían ‘pechar’ y ‘echar al medio’.

V. Rodríguez, Ordóñez, p. 40, basándose sin duda en Villarroel, Bell Ville, p. 475, afirma que los campos que se llamaron Los Perros, Las Saladas y El Retiro fueron de varios dueños hasta que durante la crisis de 1890, bajo la presidencia de Juárez Celman, quedaron en posesión del Banco Hipotecario. 12.500 hectáreas fueron compradas en 1898, y escrituradas en 1903 por el ministro de guerra teniente general Pablo Richieri –siendo presidente J. A. Roca, Richieri promovió en la misma época al Tiro Federal<sup>B1</sup>; después en 1912 fue presidente fundador de los Boy-Scouts Argentinos– y que pasaron a ser la Remonta Campo General Paz. El primer director fue el general Victoriano Rodríguez (\*1851, La Carlota-+1936, Buenos Aires)<sup>F22,F25</sup> como capitán fundó en 1876 Puán, Buenos Aires, próximo al fortín del mismo nombre, a unos 80 km al norte de Bahía Blanca; en 1881 a raíz de un malón en esa región por araucanos provenientes de Neuquén, avanzó como teniente coronel en una expedición represiva desde Puán hacia el sur: Walther, Conquista, p. 393 y p. 499. Yabén, Biografías, recalca su actuación en las campañas contra López Jordán, el caudillo entrerriano<sup>H29</sup> y contra el general J. M. Arredondo<sup>Intr</sup> y su actividad en la Remonta entre 1898 y 1906. Bajo la presidencia de Marcelo T. de Alvear (1922-1928) la Remonta pasó a ser en 1924 el Haras General Paz de 5.000 hectáreas con Luís Uranga como director; otros Uranga<sup>F66bis,K36,K37</sup>. Al resto del campo (7.500 hectáreas) se lo colonizó por arrendamiento. Esta colonización sin embargo parece que cesó alrededor de 1952, diciéndose que los arrendamientos no llegaban a las arcas de la Nación sino que terminaban en los bolsillos de algunos oficiales, por un decreto del presidente Juan D. Perón lo que resultó en el desalojo de varios colonos: Britos, Idiazábal, p. 80.

Demo, Ordóñez, p. 219-226 también recapitula la historia de la suerte G65: mensurada en 1864 por la Comisión Topográfica al informe lo ‘firman J. Hopes y Miller’: en mi opinión sin embargo no deben ser firmas<sup>arr</sup> sino que unas anotaciones; en 1865 la compró al fisco Guillermo C. Thompson. En 1868 la suerte es adquirida por Guillermo Hothan (=Esteban Hotham ?), quien se la vende a Marcos Juárez en 1875; este a su vez la vende a J. Vollenvoider (=Vollenweider) quien la explota hasta 1890; pasa a ser del banco Hipotecario Nacional, el que en 1898 durante la segunda presidencia de J. A. Roca (1898-1904) se la vende al Gobierno nacional, tomando posesión un coronel G. N. Domínguez. Agrega entre otras cosas más que el presidente Alvear en 1924 decretó que 4.765 hectáreas se destinaran a la cría de caballos y el resto se arrendara a colonos, ver arriba y que en 1959, año que se incorporaron los últimos conscriptos de la clase 1939, toda la superficie de 12.320 hectáreas se dedicaron a la explotación agrícola. Aclara además de que el campo del Establecimiento General Paz consta de dos predios, uno al norte y otro al sur del ferrocarril<sup>arr</sup>; más precisamente ver la figura 3. Nótese de que el primero siendo parte de la suerte E98, ver allí, tuvo una muy diferente historia inicial que el segundo que era parte de la suerte G65 que aquí nos ocupa.

*Resumen tentativo: a la suerte G65 Los Perros / El Retiro la compró al fisco Guillermo C. Thompson en 1865. Este la vendió en 1866 a los hermanos Tomás y Roberto Hope. Ellos la arrendaron a Esteban Hotham en 1868. En 1875 los Hope la vendieron a Marcos Juárez. Algo antes de 1882 este último vendió la suerte G65 a Juan Jacobo Vollenweider, quien en esa época también era dueño de la vecina suerte G66<sup>abj</sup>. En 1886 Vollenweider vendió a Guillermo A. Moyano quien hacia 1890 debe haber vendido la suerte G65 a Benjamín Domínguez quien, junto con la suerte G66, la denominó colonia General Domínguez. Cuando B. Domínguez hacia 1900 enajenó la suerte G66 a Renacco hermanos<sup>abj</sup>, el Banco Hipotecario Nacional, por deudas, se quedó con la suerte G65 vendiéndosela, transcurrido algún tiempo, al Gobierno nacional, la suerte pasando entonces a ser parte de la remonta y haras del Ejército nacional. En 2017 y 2020 se procedió a rematar unas 7.800 y 3.700 has. en lotes del campo Haras General Paz, la caballería tornando en una cada vez menos importante cuerpo del ejército; mi esperanza personal siempre fue que el haras se convirtiera en un parque nacional pampeano ....*

La **suerte 66** apenas al oestesuroeste del actual pueblo Ordóñez y bien diferente de la suerte F66bis, fue mensurada en 1864 por Santiago Echenique, agrimensor de la Comisión Topográfica, sin que se diera nada especial fuera de que el rumbo del límite norte era el geográfico y no un rumbo magnético como el de los de los otros límites. Existe una mensura administrativa, departamento Unión, número 37, 1864, suerte 66, Laguna de las Mujeres, 9.349 hectáreas, rotulada, incorrectamente?, propiedad de Miller y Hope(s). Contenía un puesto de V. Domínguez, suponemos que no tendría que ver con el B. Domínguez de la suerte anterior, y dos puestos de señores Obregón<sup>H68</sup>. Representado por Juan B.(autista?) Miller, su vecino al sur<sup>H68</sup>, Antonio M.(aitland) Bell<sup>F84</sup> compró la suerte G66, 3 leguas, 728 cuadradas al fisco cordobés en 1865: Villafañe, Economía, p. 70 y registro 2, folio 207. A continuación Bell habrá vendido la suerte G66 a señores Moore y Tudor: en el mapa Laberge 1867 la suerte G66 figura como de ellos. Los Mulhall, Handbook, 1869 listan una firma Moore, Punch y Tudor (Owen Scripps Tudor<sup>G66</sup>, \*1836- +1933, °Elisabeth Punch, \*1837- +1901) calle Reconquista, Buenos Aires; el Comercial Directory 1897 los tiene Maipú 140, Buenos Aires; Moragues, Guía 1904, p. 151 lista Moore y Tudor, importador de maquinarias, Rosario; lo eran entre otras muchas cosas, de molinos a viento, ver Sbarra, Aguadas, p. 170 y trilladoras; la firma todavía existía en 1920. No obstante, Villafañe, Economía, p. 74, lo lista a Mardoqueo Galíndez, político oficialista cordobés, comprándole al fisco(!) una suerte G66 en 1865 lo que obviamente no cuadra con lo recién expresado pero resta sin embargo la pregunta cual sería la suerte que Galíndez realmente compró; ver también G27bis. Sea como sea, en el mapa Revol-Galíndez 1883 la suerte G66 junto con la anterior suerte G65 son conjuntamente listadas como propiedad de J. J. Vollenweider. En los mapas Warner 1898 y Chapeaurouge 1901 la suerte G65 reunida con la suerte G66 forman la colonia General Domínguez, sin duda del arriba mencionado B. Domínguez. En el plano de la mensura 1893 acerca de la vecina suerte Gqq<sup>abj</sup>, la suerte G66 figura como colonia General Domínguez, propiedad de Benjamin Domínguez; en el plano del expediente 1901 acerca de colonia Torino<sup>Gqq</sup>, figura como de B. Domínguez, 'hoy' colonia Renacco hermanos y en un mapita correspondiente las suerte G65, equivocadamente ? y G66 unificadas figuran como **colonia Renacco**. Asinari 1973, p. 127 lista a la colonia Renaco, 5.000 has, pedanía Ballesteros, de srs. Renaco, como existente hacia 1914. Existe una escritura, registro 4, 1898, folio 891, por la que pareciera que fue el Banco Hipotecario Nacional quien la vendió a Renacco hermanos.

Registro 4, 1900, folio 507: Plano de la Colonia Renacco, campo conocido por La Piedra, alambrada y amojonada. Colindantes: Por el norte, con el establecimiento La Playa de Santiago Díaz; noreste, con La Lagunita de Ortiz Hermanos; sur, con la colonia y establecimiento de L. Olcese y Compañía, y con la colonia La Merced; este, con Benjamín Domínguez y su puesto; y oeste, con El Flaco de E. von der Wall o derechos fiscales y derechos de propietario desconocido (agregados en lápiz]. El terreno contenía una cañada de norte a sur y varias lagunas, y se hallaba dividido en 56 lotes aptos para el cultivo del trigo, lino y maíz, y sobre todo para alfalfares permanentes. En la parte central, se hallaba el edificio de la estancia y administración, rodeada de una arboleda; y en los lotes 51 y 54

respectivamente había un ranchito y el edificio de La Piedra con sus jagüeles. Los terrenos de la colonia habían sido parte del establecimiento "El Retiro" de Benjamín Domínguez; es decir, parte suerte 66. Distaba a 2 1/2 leguas al oeste de la estación Etruria, F.C. Villa María a Rufino a la cual se hallaba vinculada por un camino que se extendía entre Etruria y Ausonia. El plano está adjunto a una escritura de división de un crédito concedido por el Banco Hipotecario Nacional y Renacco Hermanos, Rosario, Santa Fe, integrada por Juan y Santiago Renacco. Nótese que el mapa Chapeaurouge 1901 tiene a la suerte G66 con un lugar La Piedra, ver también el mapa Laberge 1867 con un lugar La Piedra por aquí; recuérdese que parte de la suerte G88<sup>arr</sup> también se denominó La Piedra: estas repetidas denominaciones se referirán a un meteorito caído partido?; es poco probable de que se traten de afloraciones rocosas serranas. Leyes 7.7. 1900 trata de un camino que partiendo de Ballesteros atravesaba los campos de Pessan, Harilao y Saguier<sup>Fnn</sup> llegaba a la colonia Renacco, antiguamente La Piedra de Dominguez, resolviéndose que Carlos Saguier debía reabrir la portada (=el portón ?) que había clausurado. En 1904 y 1905 los hermanos Renacco figuran vendiendo una serie de lotes: registro 4. En los mapas Peralta 1905, Río Achával 1905, Chapeaurouge 1915 y Córdoba 1924 solo la suerte G66 figura como colonia Renacco. Campaña Agrícola 1908, p. 2 y 1912, p. 8 dicen 5.000 hectáreas fundada en 1902 por Renacco hermanos, propiedad de y administrada por los mismos. En Herrero, Índice Biográfico los hermanos Juan y Santiago Renacco (ambos \*Piamonte) figuran como fundando a fines del 1800, de 22 colonias agrícolas y ganaderas !: Petriella y Miatello, Diccionario, p. 568. La Guía Kraft 1906, p. 514 anota a los hermanos Renacco, Buenos Aires, propietarios de una larga lista de colonias, incluyendo entre ellas a la colonia Renacco, Etruria; la Guía Kraft 1909, p. 802 lista a Renacco hnos., estancieros, Misiones 143, Buenos Aires. Una división (de propiedades: sería lo que les quedaba de la colonia?) entre Juan y Santiago Renacco fue asentada en el registro 4, 1908, folio 997. El mapa Voz Interior 1938 ubica al norte una estancia Ana María y al sur un establecimiento San Isidro (=Ignacio?) dentro de esta suerte. Britos, Idiazábal, p. 78 describe que en 1899 llegaron de Sa Pereira, Santa Fe, Ignacio Martinato (=Martinatto, \*1860, Italia-<sup>+</sup>1922, <sup>o</sup>1885, María Ga(/er)lero, <sup>+</sup>1945: Anónimo, Idiazábal historia, p. 71) y Juan (? =Tomasso) Demaría (\*1852, Torino-<sup>+</sup>1927, Idiazábal, <sup>o</sup>Angela Martinatto) y le compraron un campo al señor Renaco (=Renacco), residente en Buenos Aires, al que después dividieron, Martinato quedándose con unas 2.000 hectáreas en las que formó una estancia / colonia San Ignacio: De Biassi, Torriglia, p. 358 lista un plano 526, sin fecha, colonia San Ignacio, pedanía Bell Ville.

*El dr. Lucrecio Vázquez (=Vásquez, \*1824, Córdoba-<sup>+</sup>~1892, <sup>o</sup>Felisa Ercilia de Jesús Molina), censado viudo, hacendado en 1869), a quién Bischoff, Historia, p. 271 menciona siendo rector de la Universidad de Córdoba en 187?, Díaz Molino, Oligarquía p. 50, lo lista miembro en 1852 de una asociación patriota apolítica Unión, Córdoba; Lucrecio Vázquez: Frías, Proceso dique, p.13 dice que fue dueño entre 1855 y 1880 de la estancia San Roque que después fuera tapada por el embalse homónimo. En 1860 Lucrecio Vázquez, siendo ministro de Mariano Fraguero<sup>As101,Gqq</sup>, descansaba en esa estancia cuando –al igual que el gobernador Mariano Fraguero en la estancia Santa Catalina– fue detenido por una montonera rebelde. La estancia San Roque, cuando todavía de José María Fraguero, el hermano de Mariano, fue el lugar de la batalla en la que José María Paz venció a Juan Bautista Bustos en 1829; Herrero, Índice Biográfico lo menciona a Lucrecio V. como ministro del gobernador Enrique Rodríguez (1874-1877). A Inocencio Vázquez (\*1820, Córdoba)<sup>M16,N26</sup> Bischoff, Historia, p. 281 lo menciona como un político liberal junto a Miguel Juárez Celman en 1877.*

Anticipando, Liliana Marescalchi, 2002, Un paraje llamado Las Perdices, identifica a tres hermanos Vázquez: <sup>1</sup>José Agustín (\*1813), <sup>2</sup>Inocencio<sup>abj</sup> (\*1820, <sup>o</sup>1848, Marcelina Lepez (=López?)) y <sup>3</sup>Lucrecio Vázquez<sup>arr,Lini,M16 M16,N25,N52</sup>. Al oeste de la suerte G66 existe un campo que aquí denominamos **suerte qq**. Una mensura administrativa número 46, Unión, Archivo Dirección Catastro describe que el teniente coronel Juan Carranza (<sup>+</sup>1863, asesinado en el fortín La Tunas<sup>N40</sup>) vendió en

1861 a <sup>3</sup>Lucrecio Vázquez<sup>Lini</sup> y hermanos, uno de ellos siendo <sup>2</sup>Inocencio Vázquez<sup>Lini,M16,M26,N25,N52</sup> por 450 pesos plata sellada cuatro leguas cuadradas lindando por el este con la suerte G66 serie A, por el sur con la suerte H67, por el oeste con tierras fiscales y por norte con derechos de los señores Ramos, que la Legislatura provincial le había conferido por ley en 1860 como premio por su participación en la represión del motín de Simón Luengo (\*1825-+1872)<sup>G27</sup> contra el gobernador Mariano Fraguero (1831-1831; 1858-1860; \*1795-+1872 perseguido por los rosistas emigró a Chile volviendo después de Caseros ver Wikipedia; fue masón: Lappas, Masonería)<sup>As101</sup> en ese mismo año: Ferrero, Colonización, p. 75; website wikipedia luengo. Santiago Echenique, vocal encargado del departamento Topográfico anotó que ‘nada sabe de una mensura’ y que Carranza nunca ‘denunció’ al campo pero concede que ‘ahora’ Inocencio Vázquez había hecho una denuncia. En 1866 Felix M. Olmedo, hijo, es encargado de llevar a cabo la ‘operación’ de mensura y amojonamiento de acuerdo con las instrucciones del dicho S. Echenique<sup>Lini,F83</sup> y el juez Temístocles Castellano<sup>I74</sup>. Notificaciones le fueron enviadas a los varios vecinos: campo al norte, Benito de las Casas<sup>Fnn,Dec</sup>, quien asistió, campo al norte, Martín Ramos<sup>Fmm</sup> quien también asistió y suerte G66 al este, a Juan Miller, por conducto de Roberto (A.) Bell<sup>F23</sup> quien no asistió, declarando que había comprado la suerte para Antonio M. Bell<sup>F84</sup>, cuyo presente paradero le era desconocido; tierras fiscales al oeste, representante nombrado Julián Paz<sup>Bl,F23,G65</sup>, quien asistió; suerte H67 al sur, Macario Torres<sup>G26,H54,H56,H67,I30,I32</sup> quien no asistió por ‘tener confianza en el agrimensor’; todos a reunirse en a casa de Belsor Moyano<sup>C67</sup>, Ballesteros. En enero 1867 se reúnen en la estancia San José de Benito de las Casas<sup>Fnn</sup> y no en la casa de Belsor (=Belzor) Moyano; según Calvo, Villa María, p. 6 este último tenía su casa en Villa Nueva, en la que gustaba albergarse Lucio V. Mansilla<sup>C69</sup>; era comandante en Villa Nueva, como tal figura ‘manejando’ una elección en 1876 en Pavoni, Jefaturas, p. 159. No notificado queda el vecino de la suerte 66bis ya que no se sabía si era Buenaventura Martínez u otro; de hecho la estaba adquiriendo en ese momento David A. Melrose<sup>F66bis</sup>. El campo a mensurar resultó tener la forma de un rectángulo con un adicional ‘martillo’ u ‘oreja’ al noreste. La mensura arrancó del mojón noreste del martillo con rumbo al sud verdadero hasta dar con el lugar del mojón sureste del mismo martillo, estos dos mojones el campo los tenía en común con la suerte F66bis<sup>abj</sup> previamente mensurada<sup>F98,F66bis</sup> por el mismo F. M. Olmedo; del último punto se procede hacia el oeste magnético hasta dar con el lindero noroeste de la suerte G66; de allí rumbo sur magnético hasta dar con el límite norte de la suerte H67; desde allí hacia el oeste magnético 1 legua 11 cuadradas y 18 varas donde se plantó el mojón suroeste del campo; de allí se procedió al norte magnético 2 leguas 31 cuadradas y 4 varas donde se plantó el mojón noroeste; según la mensura judicial 1893 este esquinero se hallaba en medio de un bajo / una laguna del Lindero; de allí con rumbo este magnético hasta dar con el punto de partida, encerrando así 4 leguas cuadradas. Sin embargo, Martín Ramos mantuvo que su propiedad<sup>Fmm</sup>, se extendía más al sur que la de Casas; por lo tanto se mensuró un perímetro alternativo que le sacó al campo qq una muesca cuadrada noroeste y le añadió en su lugar una franja oeste dejándole al juez que decidiera el asunto. Este debe haber aceptado la postura de Ramos y por lo tanto la suerte adquirió el complejo perímetro alternativo como lo ilustra el mapa Warner 1898; acerca de un subsiguiente litigio acerca del límite sur, ver H67.

El informe del agrimensor F. M. Olmedo añade que el campo incluía puestos de Melitón Casas<sup>Dbb,Fkk</sup>, Cesario Valdéz y Ramón Ceballos; el plano que acompaña al informe indica adicionalmente una laguna El Flaco en el centro sur del campo. El mapa Revol-Galíndez 1883 todavía marca una franja sin numerar con una “oreja” al noreste rotulada con el nombre Ramón Vázquez: sería uno de los hermanos Vázquez? La mensura judicial aprobada, departamento Unión, número 54, 1893, El Flaco, 8.994 hectáreas, dice que ya en 1866 los hermanos Lucrecio e Inocencio Vázquez representando(?) al coronel Juan Carranza transfirieron el campo a la señorita Elena von der Wall. El plano indica como vecinos al norte a los hros. de Benito de las Casas<sup>Fnn</sup>, al noreste Santiago Díaz, Playas Floridas<sup>F66bis</sup> y al este Benjamín Dominguez, colonia General Dominguez<sup>G66</sup>, al noroeste herederos de Martín Ramos<sup>Fmm</sup>, al oeste derechos de los Gonzáles, (la merced?) Chazón<sup>abj</sup> –el nombre Chazón aparece por primera vez en 1764 en el título de merced de Ignacio Jaimés de Ceballos: website heráldica chazón– Eugenio Becerra, Manuel Becerra, y más al oeste Antonio Sánchez<sup>abj</sup> y al sur

Crisólogo Oliva, colonia Angela<sup>H68</sup> y Santiago Díaz, colonia Etruria<sup>H67</sup>. Los mapas Warner 1898 y Chapeaurouge 1901 marcan al campo Gqq como siendo de E.(lena?) von der Wall<sup>H71</sup>. Así también el mapa Registro 1912, plano 14 que lo denomina **estancia El Flaco** ‘asegún’ la laguna y le asigna una superficie de solo 8.994 hectáreas. E. v. d. W. era una hija de Adolph (Julius =Adolfo Julio) von der Wall<sup>H71,I47,J32</sup> (\*1830, Arnsberg, Westfalia, Alemania-<sup>+</sup>1868, Córdoba, <sup>∞</sup>Pauline Riemann), comerciante, ya figura como miembro de la congregación evangélica alemana, Buenos Aires en 1854: Schmidt, Gemeinde, p. 282. En 1866 A. v. d. Wall firmó la carta Wehrhan 1866<sup>J32</sup>. De acuerdo a Villafañe, Economía, p. 81, Adolfo von der Wall, compró al fisco cordobés dos campos en el departamento San Justo. En Colombres, Bolsa Córdoba, p. 9, A. v. d. Wall, prusiano –Westfalia era una provincia prusiana– figura en 1867 como directivo de la Bolsa Comercial, un efímero predecesor de la Bolsa de Comercio, Córdoba. La sucesión de A. von der Wall está asentada en escribanía 1, 1877, legajo 562, expediente 9; incluirá también unos campos que fueran parte de la merced Cabrera: Tognetti, Títulos, p. 5. Acerca de tutores de von der Wall, María y otros, ver escribanía 4, 1868, legajo 123, folios 12y 35, escribanía 3, 1875 y 1876, legajos 159 y 161, expedientes 7 y 7. En el www aparece una Maria F. von der Wall, 1866, Córdoba-<sup>+</sup>1911, Hanover, <sup>∞</sup>1888, Calvörde, Ferdinand van Elverfeldt, \*1853-<sup>+</sup>1922, embajador alemán en St. Ptersburg, Rusia, con un hijo (general) Harald v. E. (\*1900-<sup>+</sup>1945). Existe un inventario testamentario 1868, Juzgado Civil (?), Córdoba, en el que figuran la viuda Pauline von der Wall y las menores María (F.) –en 1894 parece ser mayor de edad, en 1901 aparece casada como von der Wall de von Elverfeld: registro 4, folio 501– y Elena, (casada =Elenita Adolfine Leopoldine de ?? Bach), un tutor Enrique Poerzler (\*1915, Hamburgo, Alemania, censado, viudo, carpintero, Córdoba, censo 1869), y un nuevo tutor Carlos Riemann, que residía en Alemania y en el que se listan las suerte H71 1 ½ legua cuadradas sur de la suerte cedida por los srs. Sword; suerte I47 lote 1, 1 legua cuadrada y suerte 66(bis), ½ legua cuadrada(?) comprada a Lucrecio e Ignacio (o Inocencio?) Vázquez<sup>arr</sup> (todavía ?) no entregada; ver también J32. Nótese que Roberto van (=von) der Wall (\*1865, Córdoba, <sup>∞</sup>1887, Mercedes Gutiérrez, \*1866, Córdoba) quién actuó como escribano en varias escrituras mencionadas en este Reseña, registro 6, 1887-~1925, no aparece expresamente como descendiente de Adolfo von der Wall: sería un hijo ilegítimo ?; alrededor de 1900 Roberto(?) von der Wall poseía un extenso campo cerca de Río Cuarto, la estancia San Bernardo: Mayol Laferrer, Durazno, p. ???. La ‘oreja’ noreste de la suerte Gqq debe ser por lo menos en parte el campo que D. A. Melrose cedió a Santiago Temple y Adolfo von der Wall cuando adquirió la suerte F66bis. Santiago Temple parece haberles ‘devuelto’ su parte del terreno a los herederos de A. von der W.: registro 1, 1882, folio 552. En el mapa Registro 1912, plano 14, esa parte, 821 hectáreas aparece como propiedad de un Antonio Parissia<sup>abj</sup>; hay una mensura judicial aprobada Unión, número 147, 1909, 927 hectáreas, colonia Santa Inés, de Antonio Parissia. De acuerdo a Bogino, Etruria, p. 26, en 1893 la suerte Gqq le pertenecía a una Aceitera von der Wall Indian Co.; en el plano acerca de la vecina suerte H67 aparecen como lindantes los herederos de von der Wall. Elena von der Wall de Bach<sup>arr</sup> vendió a Juan M.(anuel) Cafferata y declaró al mismo y a Rogelio Martínez propietarios: registro 3, 1901, folios 510 y 519. La colonia Torino, 8.894 hectáreas, aprobada por decreto en Leyes 22.11. 1901, fundada por Garzón, Cafferata y Martínez, vecinos al norte Julio Astrada<sup>Fmm</sup>, Carlos Saguier<sup>Fnn</sup> y El Chato<sup>Fmm</sup>, al este Santiago Díaz<sup>F66bis</sup>, colonia Renacco<sup>G66</sup> y Olcese<sup>H68</sup>, al oeste herederos de Becerra<sup>Grr</sup> o gg y fiscal<sup>Fmm</sup> y al sur colonia Etruria<sup>H67</sup>. En los mapas Peralta 1905, Río Achával 1905, Chapeaurouge 1915 y Córdoba 1924 la suerte Gqq campo figura como **colonia Torino**, en los dos últimos mapas situada unas 3 legua al sur de la estación Cayuqueo. De Biassi, Torriglia, p. 355, lista un plano 407, sin fecha, colonia Torino. Asinari (1973), p. 117, lista a ‘varios’ como dueños de la colonia Torino, 10.824 has., pedanía Ascasubi. El mapa Córdoba 1924 parece sugerir falsamente de que era de Luís Olcese<sup>H68</sup>; pero ninguno de los restantes mapas indica quien era el propietario de esta colonia. Sin embargo hay un expediente colonia, departamento Unión, número 21, 1901, 8.994 hectáreas, colonia Torino ocupando la suerte Gqq que fuera de Elena von der Wall, ahora propiedad Juan M. Cafferata, Rogelio Martínez y Antonio Garzón, Independencia 139, Córdoba, encargado Cesar Comolli<sup>I74,I75</sup>, Villa María. El website historiapolítica fichas lista 1905 a la colonia Torino, 10.000 haectáreas, fundada por Garzón, Torino y Cafferata, administrada por Mario Olcese<sup>H68</sup>; Campaña Agrícola 1912, p. 74 dice 10.000 hectáreas, fundada 1892 por (Juan Antonio)

Garzón<sup>H67</sup>, Torino –sería Damián S. Torino (\*1867, Salta-~1942,) jurista, colonizador: website academia agrovet?– y Cafferata, quién fue gobernador de Santa Fe (1890-1893): Juan M.(anuel) Cafferata<sup>J42</sup> (\*1852, Buenos Aires-+1920, Córdoba, ∞1873, Córdoba, Adela Garzón; él estudió derecho en Córdoba: Alonso Terán, Familias Rosario 1870, p. 42), la Guía Ruiz 1878 lo lista con una tienda en Córdoba ciudad, y propiedad de varios. Garzón, Patriarca, p. ?? menciona a (Juan) Antonio Garzón, Juan M. Cafferata y Rogelio Martínez<sup>Daa,H67</sup>, todos emparentados, como fundadores en 1901 de la colonia Torino. Díaz Molino, Oligarquía, p. 530 lo lista a Rogelio Martínez (\*1858, España-+1912, Tanti, ∞1881, Tegua, Isabel Berrotaran Garzón, \*1855, Córdoba) como miembro en 1889 de la Unión Cívica cordobesa contraria al presidente Miguel Juárez Celman; en 1908 Rogelio Martínez dimitió como director suplente del Banco de Córdoba: Compilación Leyes 1908, p. 77; Columbres, Bolsa, nota ?? lo tiene como ‘introducción’ (= importador?) dedicado a una gran variedad de negocios en la calle Independencia 127; entre otras muchas cosas vendía yerba-mate marca Isabel !; fue vicecónsul español y concejal de Córdoba; hubo un Rogelio M. hijo y también un hermano Heriberto M. quienes eran todos comerciantes en Córdoba ciudad: Converso, Mercado, p. 61, 87 y 168). Vera, Colectividades, p. 90 describe los muy ramificados intereses comerciales de Rogelio Martínez. Existe una mensura judicial no aprobada, departamento Unión, número 63, 1909, acerca de La Elisa, 1.666 hectáreas, una fracción de la colonia Torino de Juan (=John) Rushta(/o)n Moss<sup>Btt,E24</sup> y Enrique B. (=Henry Buckley) O’Meara (\*1859, Inglaterra); ver Blanco, Políticas públicas, p. 7, nota 17, website graciela blanco, acerca de ambos comprando campo en Neuquén; E. (=H.) Buckley Meara y John. S. Dillon eran los agentes de inmigración argentinos en Dublin, Irlanda y organizaron el viaje desde Queenstown (=Cobh, Irlanda) del vapor Dresden, Norddeutscher Lloyd, Bremen, cargado con casi 1.800 inmigrantes irlandeses en 1889, un harto dudoso emprendimiento. En 1909 Enrique Schneider<sup>Bxx</sup> (→1908 Argentina desde Bremen?) y Ludovico Schafer (=Luis Schaefer, +1931, dueño del Royal hotel, Buenos Aires<sup>Ydra</sup>) les habían vendido ¾ a Moss y ¼ a O’Meara una parte del campo El Flaco que les había pertenecido. Vecinos eran, al norte Angel Grosso<sup>Fnn</sup>, al este Antonio Parisia, Digorgio hnos., colonia Renacco<sup>G66</sup>, al oeste Octavio Ragout<sup>Fmm</sup>, Bautista, Alfredo y Santiago Milano y al sur José Nigre.

Siguiendo al oeste el mapa Revol-Galíndez 1883 marca un campo Chazón, al que aquí denominamos **suerte gg**, propiedad de unos González<sup>abj</sup>; el mapa Registro 1912, plano 14 inscribe un rótulo Chazón, 26.387 hectáreas de señores González ya muy sobre-escrito y con el campo muy fraccionado. La mensura 1893 acerca de la vecina suerte H67 indica como vecinos al noroeste a herederos de Manuel Becerra (=María B. de López?) y a Antonio Sánchez<sup>arr</sup>. Los mapas Warner 1898 y 1903 indican a este campo sin numerarlo como de M. Becerra y Sánchez. Un Eugenio y Antonio Becerra son mencionados en 1889 en una escritura labrada por el escribano Ignacio Marchand, registro 9, Bell Ville. Eugenio Becerra (\*1831) y Jesús Fernández de Becerra (\*1841,∞1860, Villa Nueva) vendió(/eron) terreno(s) en Villa Nueva, Tercero Abajo a Manuel Rivero: registro 1, 1889, folios 2492 y 2496v. El mapa Chapeaurouge 1901 lo tiene al campo dividido en tres franjas que son de E. Becerra, de A.(ntonio?) Sánchez y de Burgos, la franja del último siendo cortada de norte a sur por las vías del ferrocarril entre las estaciones Etruria y La Laguna. Existe una mensura judicial aprobada Unión, número 119, 1906, 2.419 hectáreas, pedanía Ballesteros, propiedad de Antonio Sánchez y hermanos, que debe referirse a una de las franjas. El mapa Córdoba 1924 tiene a hermanos Becerra como dueños de la primera franja pero no indica propietarios para las fracciones que siguen. Campaña Agrícola 1912, p. 74 lista a tres colonias, todas fundadas en 1885: La Verde, 1200 hectáreas, La Salada, 2.000 hectáreas y El Flaco, según una cañada de ese nombre, pero ver Gqq arriba, 1.200 hectáreas, fundadas por respectivamente M. Becerra, A. Sánchez y E. Becerra y propiedad de respectivamente hnos. Becerra, hnos. Sánchez y hnos. Becerra; en el mapa Registro 1912, plano 14, figuran allí varias propietarios apellidados Sánchez y un Jesús F.(ernández de) Becerra<sup>arr</sup>. Cantón, Campos Roca, p. 30 y website alejandro roca listan a un Abraham A.(ntonio) Becerra (\*1860, Chile, ∞Mercedes Peña, \*1869, Salto) actuando como encargado de los hermanos Alejandro y Julio Argentino Roca en una de sus estancias cordobesas; en el censo 1895 figura como mayordomo, San Andrés de Giles, Buenos Aires; un descendiente José Becerra fue intendente de Etruria 1936-1940:

cerró allí las casas de tolerancia<sup>C59</sup>; otro pariente José María Becerra fue senador provincial; un José A. Becerra aparece actuado en la Patagonia: Minieri, Patagonia, Personas. Al poniente de las vías y algo al norte, el mapa Warner 1898 indica un campo propiedad de los González; el mapa Chapeaurouge 1901 lo marca propiedad de herederos González. Bogino, Etruria, p. 35 menciona por aquí un gran campo –la merced de Chasón?– que antiguamente fue de Audifacio (=Audifario) González<sup>E24</sup> (\*~1830-<sup>+</sup>1894, <sup>∞I</sup> 1868, Villa Nueva, Ramona Nóbrega, \*1851-<sup>+</sup>1870, <sup>∞II</sup>1870, Bell Ville, Mercedes Martínez, <sup>∞III</sup>1887, Bell Ville, Carmen Martínez, \*1854), quien firmó la solicitud Wehrhan 1866<sup>arr</sup> y Saénz, Poblador, nota 421, un heredero Julio G. siendo juez de paz en 1888 en el antiguo poblado de Chazón<sup>H67</sup> y también E24. Existe una mensura judicial, departamento San Martín, número 7, 1878, propietario Audifacio González. Más al sur extendiéndose hasta renglón H al oeste del pueblo Etruria, los mapas Warner 1898 y 1903 muestran un campo de un Nicasio Martínez que no figura en el mapa Chapeaurouge 1901; Campaña Agrícola 1908, p. 104 dice colonia Nicasio Martínez fundada en 1902 por N. Martínez, propiedad de herederos de Martínez; Campaña Agrícola, 1912, p 74 lista una colonia San Martín fundada en 1902 por N.(icasio?) Martínez, propiedad de hermanos Martínez, 2.000 hectáreas<sup>H67</sup>; acerca de otra colonia San Martín ver B6. Los censos 1869 y 1895 listan a Nicasio Martínez (\*1829 / \*1835, Córdoba, viudo), hacendado / estanciero, departamento Tercero Abajo / San Martín, en 1895 junto a hijos Angel M. (\*1850 / 1847, Córdoba), y Marcial M. (\*1850 / 1851, Córdoba), solteros, hacendados / estancieros.

**Renglón H**, parte de la **Reseña acerca de los campos que circundan la antigua estancia Monte Molina, Saladillo, Córdoba**, por Juan D. Delius, Universidad Konstanz, Alemania; antiguamente de la estancia La Maya, Monte Buey. *Edición mayo 2023*. Correspondencia a [juan.delius@uni-konstanz.de](mailto:juan.delius@uni-konstanz.de). © 2023 Juan D. Delius, Konstanz.

Comprende campos que ocupan parte de las pedanías Cruz Alta, Liniers, Saladillo (todas departamento Marcos Juárez), Ascasubi (departamento Unión) y Chazón (departamento San Martín). Una suerte queda apenas al sur del pueblo *Camilo Aldao*, otra incluye al pueblo *General Baldissera* y hacia el final del renglón una suerte incorpora al pueblo *Etruria*. Forman al renglón una hilera de suertes situadas a unas 5 leguas al norte del FC. Mitre entre Corral de Bustos y Chazón, a lo largo del cual también corre la ruta provincial 11<sup>lini</sup>.

La **suerte 51** fue originalmente mensurada como cordobesa, ver suerte G60 y el mapa Laberge 1864; el expediente de la mensura administrativa 1864 aparece indexado bajo el (antiguo) departamento Unión, número 121, 10.797 hectáreas, suerte H51, propiedad fiscal. Según Villafañe, Economía, p. 82, en 1869 el fisco cordobés le había concedido a Mariano (=María<sup>ano</sup>) Fragueiro (=Fragueyro)<sup>As,B,C,D101</sup> ambas suertes en permuta por el terreno C101 que se le había expropiado para el FC.C.A.: escribano Carlos M. Valladares, registro 2, 1869, folio 291v. Pero parte del terreno C101 había resultado ser de Reyes Araya<sup>C101,E102</sup> y compartes y en 1871 el gobierno cordobés había convenido entregarles al apoderado de ellos, Cornelio Casas por el pago de 700 pesos fuertes y en permuta las suertes G60 y H51; el trato no había sido completado porque el pago no había sido recibido y la suerte G60 resultó haber sido diferentemente enagenada<sup>G60</sup>. Leyes 2.9. 1882 dispuso que, habiéndose pagado los 700 pesos, debía ahora entregarse a Reyes Araya y compartes la suerte H51, departamento Unión y, en lugar de la 1 legua 1529 cuadradas de la suerte G60, la suerte número 65, 3 leguas 462 cuadradas cuadradas, del departamento San Justo, Santa Fé. Villafañe, Economía, p. 104 tiene a Reyes Araya y hermanos<sup>D101,E102,G60</sup> recibiendo en 1882 del fisco cordobés por permuta una 1 legua, 43 cuadradas cuadradas de la suerte H51, serie A: registro 2, 1882, escribano S. del Signo, folio 1212; Leyes 11.5. 1883 apruebo al tal trato (suerte 15, error! =suerte 51). Sin embargo, de acuerdo al límite interprovincial fijado en 1882<sup>Cini</sup>, fuera de un rinconcito noroeste, la suerte H51 le correspondió en su mayor parte a la provincia Santa Fe. Compilación Leyes 6.11. 13.11, 18.12. 1884 acerca de una misiva al gobernador de Santa Fe acerca de tierras ‘ahora santafecinas’ vendidas por Córdoba a particulares lista a las (correspondientes partes de las) suertes H51 e I50 a como habiendo sido enajenadas a Mariano Fragueiro. De hecho un decreto en Compilación Leyes 1883, p. 333 ya había tomado nota de la situación, alocañdole a Leyes (=Reyes) Araya y compartes ‘la fracción disponible de la suerte D14, serie B, 1.076 cuadradas cuadradas’ y 1.770 pesos nacionales por la superficie faltante. El hecho que Fernando Araya<sup>E102</sup> y compartes vendieron a unos campos a Cornelio Casas, registro 1, 1882, folio 902, tiene que ver con esto; no será coincidencia que en 1882 tanto <sup>1113</sup>Reyes Araya y compartes, <sup>1114</sup>Fernando<sup>II</sup> Araya<sup>E102</sup> y compartes, (<sup>1117</sup>)Pabla M.(ontenegro) Araya<sup>E102</sup> y <sup>11171</sup>Patricio y <sup>11172</sup>Aurora Araya<sup>E102</sup> otorgaron poderes a (un) representante(s) no nombrado(s) en el mismo registro 1, 1882, folios 647, 811, 862 y 863. Cornelio Casas<sup>arr,D14, Dbb</sup> y Ramón E.(=T.?) Figueroa<sup>D14</sup>, en lugar de los Araya, parecen haber recibido en 1883 la suerte D14 en permuta por (la parte) de la suerte H51 que había terminado quedando en (posesión de) la provincia Santa Fe por el arbitraje 1882. El mapa Chapeaurouge 1893 tiene fracciones de esta última suerte, sin duda vendidas por Santa Fe, como de Presilla y Rogers(?), de Macnalli(?) y de Mariano Orzábal<sup>I50</sup> al oeste y de (Alan S.) Hall al este. El mapa Revol-Galíndez 1883 no le conoce dueño al restito cordobés de la suerte 51; pero una mensura 1882 de la vecina suerte G60 indica que podría haber sido temporariamente de H.(arold?) Schills (=Schiele?)<sup>N42</sup>. El mapa Santa Fe de Carrasco 1889 sugiere que una parte este, santafecina de la suerte H51 era al norte de un S. Rodgers (=J.(oel?) S. C.(harles?) Rogers<sup>L8</sup> ?), al medio de un J. Signey y al sur una colonia República. En el mapa Warner 1898 la parte este de la antigua suerte H51 aparece dividida entre tres colonias Lago de Como, Celestina y colonia República y en el mapa Chapeaurouge 1901 la misma parte aparece dividida en fracciones de G. Boyer –hubo en esa época una firma Boyer y Puente en Villa María– y E. de la Presilla, la colonia

Lago di Como, de Luís Daneri y la colonia República (Toscana), ambas(?) colonias perteneciéndole a Juan Gödeken<sup>J42</sup>. En el mapa Registro 1912, plano 2, la parte este suerte H51 figura como santafecina y rotulada E. de la Presilla<sup>G60</sup>, al norte y Luís Daneri<sup>G62</sup> al sur; estos dos últimos figuran como propietarios vecinos en la mensura 1883 que enseguida citaremos.

Las ya citadas Leyes 6.11., 13.11. y 18.12. 1884, una misiva al gobernador Santa Fe acerca de tierras vendidas por Córdoba a particulares, afirman que la suerte H52, serie A había sido enajenada, cuando?, por el fisco cordobés a Pablo Barrelier: sería en permuta por lo que se le había quitado de la suerte An16 ?. Sin embargo, no hemos encontrado un expediente notarial que documente una tal venta: es el caso que tanto la **suerte 52** como la **suerte 53** las compró Enrique Russell Shaw<sup>F20,F83</sup>, posiblemente representado por Pablo Barrelier?, al fisco el 15.3. 1866 junto con las suertes G59 y G58, anterior renglón: registro 2, 1866, folios 29, 31, 33 y 35. Existen 2 mensuras administrativas 1864, departamento Marcos Juárez, número 25, suerte 52, 3 leguas 988 cuerdas cuadradas (≈9.789 hectáreas), cañada de Quebrachos Viejos y número 32, suerte 53, 4 leguas cuadradas (≈10.824 has), Escobar, esta con una isleta Escobar en el sur, ambas archivadas como siendo de Enrique R. S(c)haw. Una mensura judicial aprobada, Marcos Juárez, número 13, 1883, todavía se refiere a las suertes H52, H53, G59 y G58, 39.922 hectáreas como propiedad de E. R. Shaw y otros, aunque ya dice ‘vendidas a Alfredo de Arteaga’; el mapa Revol-Galíndez 1883 ya lista a las suertes H52 y 53 como propiedad de Alfredo de Arteaga<sup>E100,G59</sup>. Acerca de la suerte H53 el mapa Laberge 1864 la rotula Escobar –el rótulo Calderon parece referirse a la cañada que la atraviesa– pero el mapa Laberge 1867 indica que era de Calderón Escobar y el mapa Chapeaurouge 1872 indica abreviadamente que era de Calderón. El mapa Chapeaurouge 1901 aclara que la suerte incluía un lugar Escobar, probablemente un puesto avanzado del mismo Escobar que figura al norte bajo F64. En el mismo mapa una fracción este de la suerte H52 sobre el límite con la provincia Santa Fe es de L. Danieri (=Daneri?), pero ver arriba. La mayor parte oeste de esta suerte junto con la suerte G59 formaron la colonia Santa Lucía / Pinasco-Castagnino, ya tratada en el previo renglón. Por lo demás ya se explicó también en ese renglón, la suerte H53 junto con la G58 pasó a ser la colonia Elisa que acabó conteniendo al pueblo Camilo Aldao. El mapa Registro 1912, plano 2, coincide. El mapa Mop 1937 tiene a la mitad sur de la colonia Elisa dividido en unos 55 lotes, muchos subdivididos y propiedad de una variedad de personas; Sebastián Echaniz, Antonio Carlos Chio, Segundo Serrano y Meta Meyer de Stutz<sup>G59</sup> eran los que entonces poseían 400 o más hectáreas. El mapa Igm 1950 señala al casco de una estancia Santa Elena en el rincón noroeste de la suerte H52, próxima a una cañada Santa Lucía; el sur de la suerte figura rotulado colonia Santa Lucía; en el mapa Marcos Juarez 1945 el mismo sector todavía aparece dividido entre varias personas apellidadas Castagnino.

A la **suerte 54**, hoy-día ubicada a apenas una legua al este del pueblo General Baldissera, el mapa Laberge 1867 la tiene como propiedad de M.(acario) Torres, el agrimensor cordobés. Existe una mensura administrativa, departamento Unión, número 152, 1964, en la que todavía era tierra fiscal pero también hay otra copia de la misma mensura, número 43, 1864, departamento Marcos Juárez, en la que la suerte ya figura como de M.(acario) Torres<sup>G26,H56,H67,I30,J32</sup>. Gay, Aldao Centenario, p. III5 dice que Macario T. había comprado en la misma época 15 leguas cuadradas de campo: suertes G26, G67, H54, H56, I30 y dos más fuera del área de la Reseña: registro 2, 1866, folios 23v y 82v. Según Romero y otros, Baldissera, p. 35, M. Torres adquirió al fisco la suerte H54 en 1866, registro 2, folio 54, Villafañe, Economía, p. 73 añadiendo que lo hizo por 4.060 pesos (bolivianos?). Pareciera haber actuado, fuera de agrimensor, como corredor de campos y que como tal estaría empeñado de pronto revender a la suerte. El mapa Chapeaurouge 1873 tiene a la suerte H54 sin dueño. Sin embargo, en el mapa Chapeaurouge 1883 y en planos 1887 y 1906 de la colonia Elisa<sup>G59</sup> la suerte H54 todavía figura como de Macario Torres. Benjamín Nazar y compañía, Buenos Aires sin embargo anunciaron en el diario The Standard ???.?. 1876, el remate de dos leguas cuadradas de la suerte H54; si se vendieron o no en esa oportunidad queda por ver, pero es probable. Sea como sea, el mapa Revol-Galíndez 1883 tiene a la mitad este de la suerte H54 de Victorino de la Plaza y la mitad oeste de Wenceslao Escalante<sup>abj</sup>. Existe de hecho una mensura judicial aprobada, departamento Marcos

Juárez, número 20, 1891, suerte H54 propiedad de los drs. Victorino de la Plaza, mitad este incluyendo unos lugares Leoncita, Ceballos y Pérez, y Wenceslao Escalante, mitad oeste incluyendo un lugar Moyano, según la cual un Morr Benjamín (=Moreal Benjamino, \*1859, Italia, censado 1895 soltero, herrero en Rosario ?) en 28.9. 1882 vendió (toda?) la suerte a W. Escalante; vecinos al norte Russel Shaw<sup>G58</sup> ‘hoy’ Arteaga y Carlos Bouquet<sup>G57</sup>, al este Russel Show ‘hoy’ Alfredo Areteaga<sup>H53</sup>, al oeste Francisco Gebia (=Gebbie)<sup>H55</sup> y al sur Tiburcio Saldarriaga<sup>I47</sup>; en 1912 hubo un reclamo acerca de esa venta(?). V. de la Plaza vendió a Francisco Casado, Evaristo Ascencio y Chozas, Urtubey y cia. un terreno, registro 3, 1889, folio 753. Juan Gödeken y compañía compró la mitad como ‘campo en la pedanía Saladillo’ a Francisco Casado (\*1878, España, pariente de Carlos Casado ?), Evaristo Ascencio (residente en Rosario) y Manuel Chozas –este último socio de Chozas, Urtubey y compañía, una fábrica de cigarrillos, San Martín 174, Rosario (Clodomiro U. era un marino retirado, \*1840, Buenos Aires-<sup>+</sup>1902, Inglaterra)– protocolización en el registro 2, 1891, folio 515. En 1889, al disolverse Juan Gödeken y cia. la **colonia Leoncita** (=Leoncito), como también la colonia Lago di Como, pasó a ser de la Compañía Anónima Argentina de Colonización y Tierras Limitada (=Argentine Colonization and Land Co. Ltd.)<sup>I47,N41</sup>. También hay una mensura judicial aprobada, Marcos Juárez, número 17 (=aprobada Unión, número 21) por el agrimensor Rodolfo A. Warner<sup>B1</sup>, 1893, acerca una mitad de la suerte 54, Leoncito, 5.412 hectáreas de la Compañía Anónima de Colonización y Tierras. Barbero, Cruz Alta, p. 179, documenta que la colonia Leoncito fundada en 1895, era de esta compañía y Gay, Aldao Centenario, p. III5 confirma que en 1904 restos del campo en cuestión todavía eran de la misma compañía. Efectivamente existe un expediente colonia, departamento Marcos Juárez, número 17, 1895, colonia Leoncita, 5.412 hectáreas, propiedad de la Compañía Anonima Argentina de Colonización. Bandiera-Sbarbatti, Aldao, p. ??, dicen Leoncita, 5.412 hectáreas, fundada en 1894 por la Compañía Anónima de Colonización y Tierras y que la tierra fue vendida por lotes a familias de inmigrantes. En el registro 2, 1898, folios 210 hasta 233v y 1898, folios 357 hasta 498 figuran escrituras de venta de una serie de lotes de la colonia Leoncita por dicha compañía. El mapa Warner 1898 tiene a la mitad este de la suerte H54 como colonia Leoncita; fue fundada en 1894 por la arriba mencionada compañía según Río, Colonización 1899, p. 62; existe un expediente colonia, departamento Marcos Juárez, número 17, 1895, colonia Leoncita, en el Archivo Histórico Catastro, Córdoba. El nombre le viene de un lugar antiguo así llamado, ver mapa Córdoba 1882, que a su vez le provendría de alguna puma cachorra; félidos de esta especie fueron comunes en la comarca<sup>H29</sup>. La mitad este de la suerte H54 figura como (colonia) Leoncita en los mapas Chapeaurouge 1901 y 1915, Peralta 1905, Río Achával 1905, Registro 1912, plano 2 y Córdoba 1924 pero ninguno de estos mapas menciona al dueño de la colonia. El mapa Mop 1937 la muestra dividida en 28 lotes de muchos diferentes propietarios, entre ellos varios apellidados Torre, uno de ellos Camilo Torre, siendo dueño de 600 hectáreas. El mapa Igm 1950 todavía tiene allí a la colonia La Leoncita. Acerca de una familia chacarera Brizio que vivió en esta colonia en su rincón sureste en 1937, ver website historia familia brizio.

La mitad oeste de la suerte H54 figura, ya lo era cuando en 1898 se creó la pedanía Liniers, en los mapas Warner 1898, Gödeken 1900, Chapeaurouge 1901, como de Wenceslao (=Wencislao=Wanceslao) Escalante; hay la ya citada mensura judicial aprobada, Marcos Juárez, número 20, 1891, mitad oeste de la suerte H54, propiedad de Wenceslao Escalante; en el mapa Registro 1912, plano 2, todavía figura como del dr. Escalante<sup>J80,G131</sup> pero en los mapas Peralta 1905 y Córdoba 1924 como de Jaureguiualzo. En los mapas Río Achával 1905 y Chapeaurouge 1915 aparece como **colonia Euskara** (=Vasca en vasco). Campaña Agrícola 1908, p. 38 y 1912, p. 34 dicen, 4.270 hectáreas, fundada en 1901 por Jaureguiualzo hermanos, propiedad de, y administrada por los mismos<sup>F83,F66bis,G26</sup>. El mapa Igm 1950 marca el casco de una estancia La Euskara una media legua al este sureste del pueblo Baldissera; el mapa Mop 1937, pedanía Liniers, tiene a la colonia Euskara, 4.290 hectáreas, como íntegramente de Juan Cruz Jaureguiualzo-Albisú e hijos, Sociedad Anónima Agrícola Ganadera Industrial; el mapa Marcos Juárez 1945 marca por allí fracciones de personas apellidadas Jaureguiualzo<sup>E87,G27</sup>.

Bandiera-Gay, Aldao, p. 20 ofrece una muy gráficas descripción acerca del funcionamiento de un clásico almacén de ramos generales con sus varias secciones almacén, bazar, tienda (géneros, botones), perfumería, joyería, música (victrolas (=tocadiscos) y discos), bebidas, ferretería, maquinarias, combustible, corralón (postes, varillas, alambre liso, de púa, tejido, tablones, vigas de madera, terciada). Se basan en los relatos de antiguos empleados de 'la casa de todos, para todos' fundada en 1901 por los hermanos <sup>15</sup>Francisco<sup>N31</sup>, y <sup>17</sup>Antonio Jauregualzo, llevada adelante por los hijos del primero, Francisco y Felix y después, de 1947 en adelante por otros vascos, Jáuregui y cia; en Moragues Guía 1904 Jauregualzo hnos. también figuran como almaceneros y acopiadores, Cruz Alta. Antonio Jauregualzo fue presidente de la comisión municipal de Camilo Aldao, 1907-1910<sup>I48,I47</sup>.

Paréntesis: José Antonio Jauregualzo, ∞Josefa Ignacia (Francisca?) Albizú; <sup>11</sup>José Joaquin Jauregialzo-Albisú (\*1855-<sup>+</sup>1933, Idiazábal, España, ∞Josefa Ignacia Mújica); es su anuncio fúnebre el que aclara la genealogía de los Jauregialzos que aparecen en la presente Reseña. Para empezar lista a sus hijos ausentes en la Argentina, <sup>111</sup>Juan Cruz J.-Mujica<sup>G26</sup> (\*1896, ∞Lucía Altuna Guerra) quién compró campo en Monte Buey<sup>G26</sup>, <sup>112</sup>Eduardo J. Mújica (\*189?) y <sup>113</sup>Eugenio Jauregualzo-Mújica (\*19??-<sup>+</sup><2012)<sup>F83</sup>. Además enumera sus hermanos; los aquí marcados # fueron censados en 1895 en Cruz Alta: <sup>12</sup>Juan Cruz Jauregualzo-Albisu# (\*1860, Idiazábal-<sup>+</sup>>1833, <sup>→</sup>~1884, Argentina, ∞1894, (Juana) Josefa J.(aca)#,\*1875, España con hija Juana J.(osefa?), \*1895, Córdoba), <sup>13</sup>Demetrio# (\*1870, Idiazábal, España-<sup>+</sup>1934, <sup>→</sup>1886, Argentina, ∞Pilar Gastaminiza) quién junto con <sup>12</sup>Juan Cruz comenzó trabajando en un almacén de otros vascos en Arequito, Santa Fe. Luego se trasladaron a Cruz Alta<sup>F100</sup> donde establecieron en 1892 un almacén de ramos generales Juan Cruz Jauregualzo y cía. Demetrio Jauregualzo se ausentó de Cruz Alta, para comprar un campo próximo al futuro pueblo Idiazábal, Argentina<sup>F66bis</sup> al que fundó en 1910; <sup>14</sup>José María<sup>#F83</sup> (\*1874, Idiazábal, España-<sup>+</sup>>1933, ∞1909, Venado Tuerto, Francisca Goiburu), <sup>15</sup>Francisco (\*18??, España-<sup>+</sup>1816, ∞Cecilia Urteaga, <sup>+</sup>1916; perecieron con cuatro hijos cuando naufragó el barco Principe de Asturias; junto con su hermano <sup>14</sup>José María Jauregualzo se instaló en la zona de Camilo Aldao, provincia de Córdoba, con casas comerciales y comprando campos en la zona de General Baldissera). <sup>16</sup>Juan José# (\*1873, Idiazábal, España-<sup>+</sup>>1933, ∞Bell Ville, Leonia Peiten) vivieron en una estancia cerca de Idiazábal<sup>F66bis</sup> y luego compraron un campo cerca de Justiniano Posse<sup>F84,E86</sup> (comunicación 2007 de Cecilia DeHaes, San Luís) y <sup>17</sup>Antonio# (\*1881, Idiazábal, España-<sup>+</sup><1933) Jauregialzo Albisu. Personas de apellido Jauregualzo incidentalmente viven actualmente (2010) en las localidades de Buenos Aires, Gran Buenos Aires, Campana, Rosario, Venado Tuerto, Corral de Bustos, Argüello, Bell Ville y Justiniano Posse.

Ferrero, Gringa, p. 109 y Bandiera-Gay, Aldao, p. 32 documentan que los hermanos Jauregualzo, La Eúzkara, fueron intransigentes con sus colonos cuando estos, juntos con otros de las colonias Elisa y Santa Lucía<sup>arr</sup> se plegaron al Grito de Alcorta en 1912<sup>F102</sup>. Los arrendatarios organizaron una manifestación que llegó a Camilo Aldao con una nota pidiendo una rebaja en los arrendamientos. Un Jauregualzo los trató de mala manera, amenazándolos, pero los colonos respondieron formando una comisión de lucha que presidió Lorenzo Giné. La firma Jauregualzo declaró que sólo reduciría los arrendamientos a cambio del desalojo de Lorenzo Giné (=Giné) y otros dos colonos. Los chacareros se mostraron solidarios y rechazaron esa propuesta. Giné, junto con otros, fue tomado preso y remitido a Marcos Juárez pero por intervención del gobierno provincial fueron liberados al poco tiempo: ver Bandiera-Sbarbatti, Aldao, p. ???. En el mapa catastral 1916 el campo sin el rótulo Euskara todavía aparece como propiedad de Wenceslao Escalante<sup>J80</sup>. El Mapa Mop 1937 la tiene como colonia Euskara de Juan Cruz Jauregualzo Albisu e hijos, Agrícola Ganadera Industrial S. A. 4.299 hectáreas. El mapa Igm 1950 todavía marka allí la estancia Euskara. En el mapa De Santi 1966 gran parte de la mitad oeste de la suerte 54 es listada como de J. Goicoechea, Buenos Aires, quien aparentemente era un descendiente de una señora Jauregualzo de Goicoechea. Del relato Aguirrebengoa en Serjoy et al., Riesgo se desprende que alrededor de 1925 los Jauregualzos tenían una tienda en Camilo Aldao, Francisco y Antonio J. según Gay, Centenario, p. IX9 y XIII7 comenzaron en 1901 con ramos

generales y cereales pero en 1936 les quedó solo la tienda; los hermanos A. e Ignacio Jaureguiualzo también tuvieron un almacén y una cerealera en Corral de Bustos: Torres, Corral de Bustos, p. 71; por allí<sup>147</sup> también poseyeron una estancia Arrastegui: comunicación 2008, Juan C. Alessandretti, Canals, en la que uno de los hermanos Aguirrebengoa, Francisco A. (\*1909, Ormastegui, provincia Guipúzcoa, País Vasco-<sup>+</sup>1972, Isla Verde, °Elsa Suhr<sup>141</sup>) encuentra habitación, un sótano, comida y trabajo, porque un Jaureguiualzo había accidentalmente pero fatalmente atropellado con su auto a un hermano suyo cuando de visita en el País Vasco y le había prometido a la madre de ayudarlo. En 1935 los hermanos Pablo y Francisco Aguirrebengoa y el primo Isidro Aguirrebengoa compraron una tienda en Monte Buey, Los Vasquitos: ver Isla Verde. Historia, p. 80 –que había sido previamente de los Jaureguiualzo: Ferrari, Monte Buey, p. 75 y Bandiera-Gay, Aldao, p. 20– en la que mi madre<sup>G26</sup> gustaba comprar durante los años '40 por la amable y muy paciente atención que allí se recibía.

El plano de la mensura administrativa, departamento Unión, número 150, 1864 muestra a la **suerte 55**, dos por dos leguas, atravesada a lo largo de su límite este por la cañada de los Bajos Negros y el camino (=rastrillada de (Saladillo al fortín) Las Tunas. Junto con la suerte H56 forman un campo muy grande que en el mapa Chapeaurouge 1873 figura como propiedad de Piñero. Se trata de Alejandro Piñero, ver Villafañe, Economía, p. 98, Romero y otros, Baldissera, p. 37, quién sin duda compró la suerte 55 al fisco por subasta en 1866. Al hacerse la escritura, registro 2, 1866, folio 111v, es representado por su tío Aurelio Piñero (\*1831-<sup>+</sup>1887, °1859, Elipidia Funes.\*1835), del que Villafañe, p. 98 dice que fue un político oficialista y director del Banco de Préstamo cuando lo lista comprando otro campo en 1879; según el website maldonado cordoba infancia era boticario en Córdoba ciudad hacia 1870; fue censado como tal en 1869; ya en 1875 Aurelio Piñero escribió su testamento: registro 2, folio 5. Acerca de otros Piñe(i)ro ver As18, As19, CBellV y E104. El mapa Revol-Galíndez 1883 lista a A. Piñero como propietario de la suerte 55. Alejandro Piñero había autorizado a Aurelio P. de inmediatamente vender la mitad este de la suerte H55 a Angel y Tomás Boero; pero al final fue él mismo el que la vendió a Angel y Tomás Boero: registro 2, 1866, folio 183. El primero de los Boeros nombrados le vendió en 1875 su cuarto de la suerte a Ruperto F. Acebal, Victoria, Entre Ríos –será el que le dio el nombre a la estación Acebal cerca de Rosario, Santa Fe?– quien en 1876 se la vendió a Josefina Mas de Boero, Victoria, Entre Ríos. En el censo 1895 figuran unos esposos Angel Boero (\*1837, Buenos Aires), profesor ? del C.(olegio) N.(acional) Comisario Guerra, y Josefina Mas (\*1845, Uruguay), casados en 1868 residiendo con varios hijos en Buenos Aires. Josefina en 1880, registro 4, 1883, folio 1389, protocolización, vendió su campo a un Nicolás Lavarello, Buenos Aires, quien en 1881 completó otra vez la mitad de la suerte comprándole a Tomás Boero, Buenos Aires, su cuarto: Romero y otros, Baldissera, p. 38. Hubo una serie de Boeros dueños de molinos harineros en la provincia Santa Fe; un Tomás B. (probablemente \*1835, Génova, Italia, comerciante, Santa Fe, Santa Fe, °Dolores B., \*1849, Montevideo) era co-propietario hacia 1910 de un tal molino en San Jorge, Santa Fe, ver Lloyd, Impresiones, p. ??<sup>An137,An139,BI,C63,G26</sup>. En 1883 Lavarello vendió el campo a Rosignoli y Barolo quienes a su vez lo enajenaron en 1885 a Esteban Larco. Al fallecer este alrededor de 1887 se lo dejó en condominio a sus hijos Armando Pedro L. (\*1871, Buenos Aires) y Atilio Adolfo L. menos una pequeña parte que le dejó a la viuda María Ventura de Larco. El mapa Chapeaurouge 1901 sin embargo todavía tiene esa mitad como de E. Larco. En 1896 Juan Gödeken<sup>J42</sup> adquirió en Buenos Aires las 4.271 hectáreas, algo menos de dos leguas cuadradas<sup>arr</sup>, a la viuda Larco y sus dos hijos; la venta fue protocolizada en Córdoba en 1897 ante el escribano Félix M. Rodríguez, registro 3, folios 118 y 1422v. Gödeken procedió a convertirla en **colonia General Baldissera**, actuando Luís Demo, Colonia Italiana<sup>J43</sup> y Juan González, General Baldissera como encargados. En 1900 la colonia se acogió a la ley de colonización de 1896: Baldissera Centenario, p. 44; hay efectivamente un expediente colonia, departamento Marcos Juárez, número 25, 1900, colonia General Baldissera, suerte 55 (mitad este), 4.272 hectáreas con una solicitud firmada por Juan Gödeken: Leyes 31.10. 1900. Sin embargo Río, Colonización 1899, p. 60 y 1912, p. 34 la dicen fundada ya en 1896, 4.275 hectáreas. De Biassi, Torriglia, p. 356 lista un plano 173, sin fecha, colonia General Baldissera de Juan Gödeken. Figura como colonia G.(eneral) Baldissera en los mapas Warner 1898, Peralta 1905, Río Achával 1905, catastral 1910, Chapeaurouge 1915 y

Córdoba 1924. Contiene el actual **pueblo General Baldissera**. El mapa promocional Gödeken 1900 confirma que la colonia era de Juan Gödeken. El nombre le viene de un general Antonio Baldissera (\*1838, Padua-<sup>+</sup>1917, Florencia). Este primero llegó a capitán en el ejército austriaco, el noreste de Italia siendo todavía territorio austriaco a mediados del siglo XIX<sup>D101</sup>. Mas tarde pasó a ser general del ejército italiano. Desde 1887 hasta 1890 participó en la conquista y –después en la batalla de Adua, 1896 que los italianos perdieron desastrosamente frente a las tropas del rey Menelik II de Etiopía– hasta 1898 en un renovado afianzamiento de la colonia italiana Eritrea en el oriente de Africa. En el mapa De Santi 1966 la mitad este de la suerte H55 figura muy fraccionada. Dos hermanos Sigotti radicados en la colonia recuentan en Romero y otros, Baldissera, p. 87 el naufragio del trasatlántico genovés Principessa Mafalda debido a que en 1927 se cortó el eje de una hélice –un desperfecto que ya se anunciaba poco después de la salida de Genova– que cuando frente a la costa brasileña entre Bahía y Río, que experimentaron siendo niños en 1927: parecido como en el caso del Titanic<sup>I46</sup> un tercio del pasaje, muchos de ellos inmigrantes, murieron por falta de botes salvavidas en orden: Ineichen, Principessa Mafalda, 2022.

La completa suerte H55 sigue figurando en el mapa Chapeaurouge 1883 como propiedad de Alejandro Piñero. Pero ya a mas tardar antes de 1882 este la vendió a Federico G. Holme Well(s): protocolización, registro 2, folio 810. El registro 2, 1882, folio 817 documenta la compra por Francisco Gelbie (=Geebie) a Federico Guillermo Home Wells<sup>F84.F23</sup> (=Federico Wells, \*1820; Inglaterra, censado 1869 comerciante soltero, Buenos Aires). Una mensura judicial aprobada, aprobada Unión número 22, 1893 (=departamento Marcos Juárez, número 18, 1887) de parte de la suerte 55, 4.270 hectáreas, establece que la mitad oeste de la suerte G55 era entonces propiedad de Francisco Gebbie; la mitad este siendo propiedad de Esteban Larco<sup>arr</sup>. La escritura 1883 y la mensura 1884 acerca de la vecina suerte I46, ver Bischoff, Artagaveytia, p. 4 confirman que la la mitad oeste de la suerte G55 era de Francisco Geebie, quién durante la mensura fue representado por un Diego T. Ramsay, ver I46; en la mensura 1891 de la anterior suerte G54 figura como inmediato vecino al oeste Francisco Gebia (=Geebie). La misma mitad oeste figura como efectivamente de F. Greebie (=Geebie) en los mapas Warner 1898 y 1903, como de (Saint =St.) J.(ohn) Grebbie (=Geebie) en el mapa Gödeken 1900 y como de Federico Grebbie (=Geebie) en el mapa Chapeaurouge 1901. Hubo un reverendo Francis (=Francisco) Geebie (\*1931, Ayrshire, Escocia-<sup>+</sup>1918, Edimburgo, Escocia, <sup>o</sup>1869 Ellen Robson \*1841, Buenos Aires-<sup>+</sup>1894, Edimburgo) que fue clérigo en la iglesia Saint John, Quilmes (hoy 2008, Florencio Varela), Buenos Aires; en 1866 estuvo de licencia en Escocia. Geebie se retiró en 1883. Tuvo 7 hijos, entre ellos al primogénito Francis (=Francisco) St. John G. (\*1870, Argentina-<sup>+</sup>1924, Torquay, Inglaterra), un ingeniero que residió en la India, ver website south-am, 2005 y a un segundón Frederick (=Federico) S(ain)t. John Geebie (\*1871, Quilmes). Alrededor de 1894? la mitad este de la G55 parece haber pasado a ser de Santiago (Bollet =Collet) Masson<sup>F83</sup>. En el registro 4, 1887, folio 462: Francisco Gebbie y Francisco (hijo?) Gebbie hacen aclaraciones acerca del límite de un campo. Santiago Masson (=James Mason) en Carrasco, Colonizacion 1893 figura como dueño de varias colonias agrícolas santafecinas: Campo Nuevo, Hansen, Caseros, San José, Caseros y Santa Celestina. En la mensura 1894, suerte G27, figura como vecino, suerte H55, Santiago Masson residiendo en San José de la Esquina, Santa Fe; sin embargo en el censo 1895 figura Santiago (=James) C. Mason (\*1853, Inglaterra-<sup>+</sup>1923, Londres, <sup>o</sup>~1878, Argentina, <sup>o</sup>1887, Rosario, Jessie Susette Collet, \*1867, Inglaterra-<sup>+</sup>1935, Malvern, Worcestershire, una prima –su hermano Alfred C. era martillero? en Buenos Aires<sup>F20</sup>– tres hijas nacidas en Santa Celestina, después colonia Celestina; en el mapa Warner 1898 figura vecina a la colonia República (Toscana)<sup>F83</sup> y website clarin: Alcira C. Pirich, El boliche de Brenga, en colonia La Toscana-, San José de la Esquina; una hijo William Wallis C. M. (\*1896-<sup>+</sup>1957, Inglaterra) nacido en Santa Micaela, parada Km. 97 (=Los Nogales), Santa Fe), estanciero, residiendo en San José de la Esquina, departamento Caseros; el mapa Warner 1898 muestra a la estancia Michaela situada entre la parada (Km?) 9(7) y la estación San José de la Esquina sobre la ribera derecha, sur del río Carcaraña; allí Jessie S. C. tuvo un espeluznante encuentro con una lampalagua (*Boa constrictor* =boa de las vizcacheras; ella escribió ‘anaconda’: website collet mason), pero también figura un Santiago Collet Masson (\*1840, Inglaterra) soltero, estanciero,

residiendo en Rosario, Santa Fe. El English Directory 1913 lo tiene a James Collet Mason, estancia Santa Micaela, Km. 97, FC.C.A. El Anuario Kraft 1919 tiene a J. Collet Mason, Santa Micaela y Los Moyes, San José de la Esquina, Santa Fe. Anónimo, Walfords 1919 dice que Collett-Mason, proveniente de la estancia Santa Micaela, Argentina, asumió el apellido prefijo Collett por licencia real en 1911, era el juez de paz y el comandante del condado Herefordshire, Inglaterra, y el 'lord of the manors' Woonton, Almeley y Nieuport, Eardisley en el mismo condado. Cuando falleció dejó casi 130.000 libras esterlinas (≈13 millones dólares actuales) a su esposa. Según Romero y otros, Baldissera, p. 38 en la escritura 1896 acerca de la mitad este de la suerte H55 aparece Santiago Masson como dueño del campo vecino al oeste. La misma fuente dice que los hermanos Jauregualzo<sup>H54</sup>, fundaron allí en 1901 una colonia Jauregualzo y describen que los hermanos Juan Cruz y Demetrio J. le compraron el campo a F. Gebbie: registro 3, 1901, folio 539 y que este se lo había comprado a S. Masson. Existe una mensura judicial aprobada, Marcos Juárez, número 31, 1901 que trata de una mitad de la suerte 55, 4.263 hectáreas, propiedad de los hermanos Demetrio y Juan Cruz Jauregualzo-Albisu y que aclara que en 1901 Francisco Gebbie había vendido esa superficie a los dos Jauregualzos, los vecinos siendo al norte P. Barrelier<sup>G27</sup> y 'pretendido por (Francisco) Ciebbe' (=Gebbie?), al este con E. Elhlers; J. Biglione; G. Bautista; E. Olmedo; y H. Giménez (colonia General Baldissera); y al oeste, con viuda de E. Fresco; al sur C.(onrado) Blume(n)<sup>I46</sup>, C.(alixto) Barrera<sup>I46</sup> y J. Gueidan<sup>I45,An12,F64,Fnn</sup> (colonia Artagaveytia). El registro 3, 1913, folio 301 contiene un (el mismo?) plano de la misma colonia. Este campo se era recorrido por los caminos vecinales al Saladillo, del Saladillo a Progreso, de Monte Molina a Baldissera y el antiguo camino a las Tunas. En los mapas Peralta 1905, catastral 1910 y Córdoba 1924 el campo figura como **colonia Jauregualzo** de Jauregualzo hermanos<sup>H54</sup>. En el mapa De Santis 1966 el cuadrante noroeste y algunas otras fracciones todavía eran de personas apellidadas Jauregualzo. Recuerdo que hacia 1950 un mayordomo de Jauregualzo hermanos compitió con mi padre<sup>G26</sup> en la puja por una tropa de novillitos flacos en una feria en Laboulaye. Los Anuarios Kraft 1941 y 1945, listan a Juan Cruz Jauregualzo, ganadero y los 1952 y 1958 listan a Bernardo Jauregualzo, ganadero, siempre bajo General Baldissera<sup>abj,I47</sup>.

Existe una mensura administrativa número 65, 1864, departamento Marcos Juárez, suerte 56, 10.421 hectáreas, Macario Gómez (=Torres?). A la **suerte 56** la compró al fisco Macario Torres en 1866: Romero y otros, Baldissera, p. 37; la escritura registro 2, folio 89 dice que la suerte H56 tenía una superficie de 2 leguas, 1.362 cuadras y 9.000 varas cuadradas y que se pagó 2.300 pesos bolivianos: Villafañe, p. 73 precisa que se cobraron 2.366 pesos(?) y pesos plata. En el mapa Laberge 1867 la suerte todavía figura sin dueño pero en el mapa Chapeaurouge 1873, figura junto con la H55 como de Piñero; en el mapa Chapeaurouge 1883 sin embargo figura sin dueño. M. Torres era agrimensor<sup>G26,H54,H67,I30,J32</sup> y es posible de que actuara en este caso como testaferro para los Piñero<sup>arr</sup>. El mapa Revol-Galíndez 1883 sin embargo lista a una sra. de Torres como propietaria de la suerte 56. (José) Macario Torres y Wenceslada Fresco<sup>G27</sup>, hija Florinda Torres, \*1827, Salta-<sup>+</sup>1883, <sup>∞I</sup>Eduardo López Guivara, <sup>+</sup>1844, hija Catalina Wenceslada Guivara, <sup>∞II</sup>1852, iglesia presbiteriana San Andrés del Centro, Buenos Aires, Guillermo Robertson Wall (=Walls =Wolls, \*~1817, Orcadas del Norte, Escocia-<sup>+</sup>1854, Buenos Aires, él firmó una carta 1849, comerciantes pro dictador José Manuel de Rosas (1829 -1852): website argbrits howat), <sup>∞III</sup>1856, Juan Antonio Silverio Fernández, \*1822, Buenos Aires-<sup>+</sup>1908, Buenos Aires). La hija (Catalina) Wenceslada Guivara (\*1843, <sup>∞</sup>1872, Buenos Aires, Modesto Fresco, \*1823, Tucuman-<sup>+</sup>1879, Buenos Aires) quien tuvo un hijo Eduardo (Modesto) Fresco (\*1879, Buenos Aires): website genealogía familiar. Bischoff, Isla Verde, p. 21 relata que Modesto Fresco, era un tío materno de su esposa, y (Catalina) Wenceslada Guivara de Fresco compraron la suerte H56 en el siglo XIX sin aclarar a quién. Sin embargo, de acuerdo al expediente 1908 acerca del deslinde judicial de la vecina colonia Monte Molina de Augusto Evangelisti, parte de la suerte H29, desde por lo menos 1895 hasta 1902 la dueña de la vecina suerte H56 todavía era de la sra. (W. Fresco?) de Torres. Wenceslada Guibara de Fresco, aficionada de la fotografía: Hogg, Guía, p. 214, protocolizó su hijuela, como heredera de Florinda Torres de <sup>I</sup>Guibarra de <sup>III</sup>Fernandez, en el registro 3, 1892, folio 688v. El censo 1895 lista a Wenceslada Guibara \*1850,

Buenos Aires, viuda (dos hijos), rentista, y a Eduardo G.(?) Fresco (\*1879, Buenos Aires, ∞1909, Sara Aida Martínez, \*1887, 7 hijos), pupilo en un colegio en Buenos Aires. En 1907 de acuerdo al citado expediente la suerte era de Wenceslada G. de F., quién residía en Montes de Oca 991, Buenos Aires y del hijo Eduardo (Modesto Isidoro del Corazón de Jesús) Fresco, quién mas tarde la heredó, estaba presente en el campo pero que no quiso firmar nada acerca del deslinde durante el cual se dio un desacuerdo acerca del limite entre las suertes H56 y H29<sup>abj</sup>. El plano Warner 1898 sorprendentemente ya tiene la suerte como colonia E. Fresco; el mapa Peralta 1905 la rotula **colonia Fresco** y lo mismo los mapas Río Achával 1905 y Córdoba 1924. En un plano catastral 1908 acerca de la suerte H29 que sigue indica un cierto desacuerdo limítrofe, la suerte H56 figura como de Wenceslada Guibara de Fresco. Campaña Agrícola 1908, p. 38 dice colonia Fresco fundada en 1902 por E.(duardo) Fresco, propiedad de herederos de Fresco. Campaña Agrícola 1912, p. 34 agrega 7.500 hectáreas, administrada por E. Fresco, hijo. En el mapa catastral 1910 la suerte no tiene nombre. Sin embargo en los mapas Chapeaurouge 1901, 1915 y 1920 figura como **colonia Santa Teresa** sin que indiquen un propietario. Hay una mensura judicial sin aprobación, departamento Marco Juárez, número 31, 1923, acerca de una angosta franja sobrante, 214 hectáreas, al sur de la suerte H56, colonia Wenceslada Guibara de Fresco, denunciado por Carlos A. Torres; vecinos al sur parte de la suerte I45 antes de herederos de Banfield, después de la viuda de Goñi<sup>L2,I45</sup>. Existe también una mensura judicial aprobada, Marcos Juárez, número 65, 1926, por el agrimensor Bernardo Meyer, acerca de 6.461 hectáreas, colonia Fresco, suerte H56, propietario Eduardo Fresco que repite que Macario Torres compró la suerte al fisco en 1866 y que agrega que en 1869 pasó a ser de su hija Florinda Torres<sup>arr</sup>, que en 1884 por herencia pasó a ser de (Catalina) Wenceslada López (Guivara) de Fresco y después en 1925 a ser de Eduardo Fresco. Esta mensura aclara que la recién mencionada franja se consideró propiedad de los Fresco. En el mapa Yori 1924 el cuadrante suroeste de la suerte es de J. García<sup>I31,J33</sup>. Los Anuarios Kraft 1919 y 1924 listan a Eduardo Fresco como colonizador, Isla Verde.

Bischoff, Isla Verde, p. 21 dice que en 1931 la suerte H56 se dividió en lotes que se remataron. Una fracción la compraron Marcelo Bancalari y Margarita Bancalari (\*1887) de (Luís Celino) Benvenuto (\*1878) —él un cerealista; emparentada con los Benvenuto de C55 y F20?— y pasó a llamarse estancia El Dormilón. Eso porque según Bischoff, Marcelo B. casi se perdió el remate por no despertarse a tiempo, y no por el atajacamino, *Caprimulgus*, ave pampeana también llamada dormilón. El plano catastral Mop 1937 Monte Molina indica que la suerte 56 estaba dividida en cinco fracciones pertenecientes: noreste, a <sup>112</sup>Eduardo y <sup>14</sup>José María Jaureguialzo<sup>H54</sup>, noroeste, a una familia Saggese, sureste, a Margarita Bancalari de Benvenuto y Marcelo Bancalari, mediosur de Pedro José Visca y suroeste de José García Saavedra (=José S. García<sup>abj</sup>). El Anuario Kraft 1952 lista a Bancalari y Benvenuto, colonizadores, Isla Verde. En el mapa Igm 1950 El Dormilón figura en el cuadrante sureste de la suerte H56. En el mapa De Santi 1966 el mismo sector es de M.(?) S.(usana?) Bancalari Benvenuto de (Alberto César?) Morixe; unos hermanos Morixe fueron molineros en Pigüe Buenos Aires por los años 1920, según Landaburu, Casey, p. 65; figuran como propietarios de una firma Molinera Argentina S A. en el Standard Directory 1920, p. 138; la guía Hombres 1917 menciona a varios Morixe como terratenientes y comerciantes. En el mapa De Santi 1966 el cuadrante nordeste de la suerte H56, fuera de algunas fracciones, es de personas apellidadas Jaureguialzo. El rincón suroeste es de (José) García<sup>J33</sup> y cía. y el resto de la suerte aparece muy fraccionado.

Sección este del renglón H, arriba según el mapa Revol-Galíndez 1883; propietarios de las suertes 52 y 53 Alfredo de Arteaga, 54 drs. V. de la Plaza y W. Escalante, 55 A. Piñero, 56 sra. de Torres, 29 M. Barcia y F. Porcel y 28 Gibson y Spiers; abajo según el mapa Córdoba 1924. Raya negra interrumpida: ferrocarril proyectado pero nunca construido.

Reseña acerca de la **estancia Monte Molina, suerte 29** compilada en base a datos y documentos provistos por Héctor Maldonado, Córdoba, José Lloret, Noemí (=Beba) Bondone, ambos Bell Ville,

Cathy Murray, Michigan, Miguel A. Pouce, Monte Maíz, Sebastián Santa Coloma, Monte Maíz y otras fuentes. De esta suerte existe el informe y plano preparado por la Comisión Topográfica acerca de la original mensura (administrativa departamento Unión, número 155( =46 departamento Marcos Juárez)) suerte 29, serie A. La mensura tuvo lugar a fines de junio 1864, la comisión arrancando desde el ya previamente plantado 'lindero' (=mojón) esquinero compartido por las suertes 56, 45 y 31. Este punto se situaba al este-sureste de un lugar Palos Blancos (ver abajo; =troncos de árboles secos?; en algunos mapas posteriores el lugar figura mal escrito Pastos Blancos; en el informe mismo la palabra Palos aparece corregida con una l sobrescrita sobre una original t: los llamativos patos blancos, *Coscoroba coscoroba* de hecho le han prestado su nombre a más de una laguna pampeana<sup>H70</sup> pero aquí no: el mapa Revol-Galíndez 1883 rotula al lugar Arboles Viejos y lo sitúa al noreste de el monte del Maíz<sup>131</sup>. De allí se procedió rumbo 43° 9' 45" al noreste 2 leguas, 12 cuadras y 146 varas hasta dar con el rincón noroeste de la suerte 56. Se clavó en este punto una estaca marcada '29' y se prosiguió, ahora con rumbo oeste magnético, es decir 77° 30' al oeste del norte verídico, pasando apenas al norte de un árbol conocido como de Molina, hasta llegar, después de 1 legua y 36 cuadras de recorrido, a la orilla del río Saladillo. Allí se colocó un lindero de palo de algarrobo labrado con una 'T', significando 'Topográfica', mirando hacia el norte. Este mojón, río por medio, quedó vecino al esquinero sur entre las suertes G61 y G26. Desde el mojón se procedió rumbo al sureste –haciendo una serie de 'escalas' (=salidas) hacia el oeste para 'levantar' (=mensurar) la sinuosa costa del río– hasta dar a 2 leguas justas con el límite norte y girando hacia el oeste magnético, rumbo 77° 30' se dió con el poste lindero noroeste de la suerte I31 colocado unos días antes a la orilla del río y al que ahora se le añadió una marca '29'. Ese lindero se hallaba al oeste-suroeste del ya mencionado árbol de Juárez, a su vez situado algo al suroeste de los Palos Blancos. Se volvió atrás rumbo al este –cruzando a medio camino una cañada chica que se extendía desde el árbol último citado hacia el ya mencionado monte del Maíz– hasta dar a 1 legua y 36 cuadras con el punto de partida que se marcó con otra estaca más marcada '29'. La suerte así delineada resultó tener una superficie de 3 leguas, 1289 cuadras y 600 varas cuadradas ( $\approx 3 \frac{3}{4}$  leguas cuadradas  $\approx 10.298$  hectáreas) y de colindar al norte con terrenos fiscales, los que después constituirían la suerte G27, al este con la suerte H56, al sur con la suerte I31 y al oeste con el arroyo Saladillo. El informe añade que –a excepción de los árboles conocidos como de Molina, de Juárez y los Palos Blancos– no tiene monte alguno, que los pastos son buenos y los tiernos abundantes en la costa del arroyo. Al agua del último la declara permanente y abundante siendo potable la mayor parte del año y solo muy salobre cuando hay sequía: comparar con J33; lagunas a la vera del arroyo son ricas en pescado y de buena agua. La página carátula, que porta la inscripción 'Goodrich y Seymour' sin explicarla, afirma de que el documento es una copia del original expediente de mensura de la suerte 29, serie A. La escritura por la que Goodricke y Seymour compraron la suerte 29 se encuentra en el registro 2, 1865, folio 134v, escribano Moisés Escalante.

En vista de desacuerdos acerca de la superficie de la suerte H29 que se harán aparentes más abajo es oportuno comentar que a esta suerte, tanto como las vecinas, se la reconoce claramente en el geográficamente ya muy preciso mapa Igm 1950. Constituye prácticamente un romboide paralelepípedo –el curso del arroyo Saladillo a lo largo del límite oeste de la suerte siendo casi rectilíneo– por lo que es sencillo derivar su aproximada superficie:  $\sim 7.900$  hectáreas, unas muy escasas 3 leguas cuadradas. Como es que a la suerte se le perdieron algo más de  $\frac{3}{4}$  leguas cuadradas ( $\approx 2.400$  hectáreas) es difícil de reconstruir, pero una razón es indudablemente que al paralelepípedo, por un error acerca del rumbo del arroyo, se lo asumió ser bastante menos chato (=menos erguido, costados oeste y este ambos rumbo N  $\sim 43^\circ$  E) y por lo tal de mayor superficie en la mensura recién descrita en comparación con que lo que finalmente resultó ser (costados rumbo N  $\sim 50^\circ$  E); el error parece haberse notado ya algo antes de 1890 pero recién se documentó apropiadamente en una mensura 1908<sup>abj</sup>. A Sáenz, Poblador, en su nota 53 ya le llamó atención a la aparentemente disminuida superficie del campo Monte Molina<sup>H29</sup>.

En 1865 Richard (=Dick) Arthur Hamilton Seymour proveniente de Inglaterra, vino a visitar a su amigo de juventud Francis (=Frank) Lyttleton Holyoake-Goodricke quien había (sido?) emigrado

(por su padre?; ver cap. Y) a la Argentina en 1863 y que estaba radicado en el puesto Santa Bárbara, 15 millas (unas 5 leguas) al norte de Gualeguaychú, provincia Entre Ríos. El puesto se ubicaba vecino al arroyo Santa Bárbara, tributario del arroyo Gato, a su vez tributario al río Gualeguaychú; ya figura allí en un plano 1804 del Campo Florido de Justo Esteban (o Esteban Justo?) de Zúñiga, amablemente provisto en 2014 por Elisa María Fernández, Gualeguaychú. El(los) Campo(s) Florido(s), de gran extensión, estaba situado sobre el margen derecho, oeste río Gualeguaychú, un campo que fue antiguamente todo, unas 100 leguas cuadradas, propiedad de Mateo García de Zúñiga (\*1795, Gualeguaychú-+1872, Montevideo), gobernador de Entre Ríos en 1827, un excéntrico señor de muy movida vida según Herrero, Índice Biográfico, y cuyas propiedades se remontaban a su abuelo colonial Alonso Mateo de Zúñiga<sup>F83</sup> (\*1690, España-+1760, Río de la Plata; el padre de M. García de Z. fue Esteban (Justo) M. de Zúñiga); ver website historias de enterrios elisa maria fernandez. En la carta topográfica de Entre Ríos de Melitón González, 1874 el campo ya aparece dividido figurando Pedro Dumon como propietario del área en el que se ubica el puesto Bárbara. Herrero, Índice Biográfico aclara de que Pedro D. (\*1820, Gualeguaychú) fue un militar que cuando se retiró pasó a administrarle el campo a M. G. de Zúñiga; con el tiempo parece que este último le cedió una parte de su campo. Una colonia Santa Bárbara con un Pedro Dumon(d/t) como vecino sigue figurando en mapas hasta por lo menos 1904; La Rural 1912 todavía tiene a varios Duman y Dumón, Almada, Entre Ríos . Se localiza dentro del distrito Pehuajó al Norte, una estación Almada al suroeste sobre el ferrocarril de Gualeguaychú a Paraná siendo la más cercana población. A los campos uruguayos de M. García de Zúñiga los alquiló Samuel Lafone<sup>J33</sup>: wikipedia garcía de zúñiga.

Paréntesis: Es una coincidencia que en un volumen de cartas publicadas por una nieta, George Reid (\*1842-+1889 South American Adventure, 1867-1870, Londres, 1999, describe como él habiendo arrendado un campo La Peregrina, parte de Campo Florido el cual parece haberle pertenecido por lo menos en parte y probablemente temporariamente a un mister Boughton –este podría ser el B. vecino de Frank al que Seymour menciona: Poblador, p. 34– apenas al norte de del arroyo Gato y habiéndose dedicado con su socio William Clode, ambos hijos de familias inglesas radicadas en Porto, Portugal, a la crianza de ovejas. Reid y Clode son listados algo atrasadamente como residentes de Gualeguaychú en Mulhall, Handbook, 1875. Sea como sea, Reid describe muy vívidamente la muy (pre)ocupada vida que se llevaba rondando un rebaño de ovejas muy montarazas en un campo no cercado y con el precio de la lana cayendo vertiginosamente<sup>Xintr</sup>. Al rato Reid y Clode se mudaron a una estancia más al sur y comenzaron a dedicarse a los bovinos. Los saladeros establecidos por Justo J. de Urquiza promovían la comercialización de la hacienda vacuna, para la producción de tasajo, carne salada, cuya exportación floreció hasta el 1900: Guignard, Pampa, p. 316. Así también la fábrica Liebig de extractos de carne recién fundada en Fray Bentos, Uruguay; Sáenz, nota 4<sup>bis</sup> que dice que se fundó en 1864<sup>130</sup>. Pero a Reid y su socio los sorprendió la rebelión 1870-1871 de Ricardo López Jordán, caudillo federal de Entre Ríos (\*1822-+1888) y sufrieron a mas una sequía extraordinaria, tal que no le quedó más remedio a Reid que abandonar el emprendimiento. El hecho que al dispararse de un corral le había pasado por encima toda una caballada quebrándole varias costillas, también contribuyó a que en 1870 decidiera retornar a Portugal e Inglaterra. Incidentalmente, justo en ese año apareció en precisamente el mismo área el legendario ‘gaucho escocés’ Robert B. Cunningham Graham<sup>G26</sup> (\*1852-+1936: ver Cutolo, Novísimo y Alicia Jurado, El escocés errante, 2001, p. 50) quien inmediatamente se las tuvo que ver con el caudillo López Jordán.

En 1865 los dos amigos Seymour y Goodricke con la ayuda de T. (=Santiago Temple<sup>F25,G26</sup>) compraron en un remate público, en la ciudad Córdoba, unas 3 3/4 leguas cuadradas de campo fiscal, la suerte 29, serie A, situada a unas 35 millas, unas 12 leguas en línea recta al surestesur del entonces pueblo de Fraile Muerto, la actual ciudad de Bell Ville, Córdoba. Seymour opina que ubicado a 300 millas (unos 500 km) de las toderías de los indios, el campo era de excelentes pastos, buenas aguada y reducido precio respecto a otras regiones del país. El paraje árbol o monte de Molina probablemente se llamaba así según alguien llamado Molina. Walther, Conquista, p. 157 y 164, ver también website molina noticias viedma menciona a un criollo José Luis Molina que vivió alzado entre los indios y

capitaneó varios malones alrededor de 1823; Foglia, Monte Buey Sur, p. 13 menciona a un Molina, un insurrecto unitario? que alrededor de 1828 ‘podría dar un golpe de sorpresa sobre La Carlota o Fraile Muerto desde Melincué’; Camperchioli, Bell Ville, p. 29 menciona a un Ramón Molina, involucrado en el sitio de Fraile Muerto en 1819<sup>B1</sup>. Al sur del montecito se extendía la estancia de Seymour y Goodricke, el mapa Laberge 1867 dice Seymour y Goodrik, que ellos llamaron Monte Molino: los ingleses frecuentemente tenían, y todavía tienen, dificultad con el género supuesto (Molina femenino) o real, de palabras castellanas; el inglés desconociendo tal ‘vil sexismo lingüístico’, pero que sinó se conoció más correctamente como Monte Molina. Estaba situada unas 5 leguas al suroeste de la posta/fuerte Saladillo, sobre el margen derecho, sureste del río Cuarto a lo largo de parte del extenso trecho en el que, después de haber corrido por los bañados del Saladillo al noreste de La Carlota, se lo denomina muy apropiadamente río o arroyo Saladillo. Aunque Sáenz, nota 53 define la extensión y los límites de la estancia con alguna precisión, no acota con exactitud la locación de su(s) casco(s). Al comienzo, los pobladores acamparon a una milla del arroyo Saladillo, al parecer cerca del arriba mencionado monte o árbol de Molina donde erigieron una casilla de chapa acanalada (=casa de hierro) y un rancho de adobe que rodearon con un foso. Cavaron un pozo que daba agua dulce en un bajío alejado del río, casi a una milla del campamento, un pozo próximo al campamento habiendo dado con agua de napa salada. En abril 1866 los visitó un malón que se marchó con toda su caballada, p. 94; en noviembre 1866 otro malón pasó por las cercanías matando a tres vecinos ingleses<sup>I72</sup>, p. 124 (ver G26 acerca de otro malón en 1871). Recién en 1867 construyeron una casa de ladrillos cocidos en un terreno más elevado y más cercano al río y a unas dos millas, algo mas de 3 km, al sur del campamento inicial. La casa constaba de dos pisos más un mirador como tercer piso y, junto con unos edificios auxiliares, rodeaba un patio cerrado por un portón de hierro. También estaba rodeada por un foso (Seymour, Poblador, p. 78) y circundada por un potrero alambrado, o mas bien cercado<sup>F22</sup>. Todavía (2001) existe su tapera (33°04' S, 62°34' O) cercana al puente Monte Molina que cruza el arroyo Saladillo sobre el camino entre Justiniano Posse y Monte Maíz. María Inés Malharro, San Isidro, que la visitó, comunicación 2005, opina que por la arquitectura de la ruina no corresponde a la casa erigida por Seymour y Goodricke pero habrá que tener en cuenta de que Goodricke y los posteriores dueños Porcel, Beltrán, Ponce, Roubly y Pouce<sup>abj</sup>, la habrán modificado mucho. Yo tuve oportunidad de visitarla en 2000 con Arturo Nottebohm<sup>G26</sup> y nos llamaron la atención unos viejos ladrillos semicilíndricos que debieron ser elementos de unas columnas que soportarían el techo de una galería que por cierto no fue parte del original edificio que construyeron Seymour y sus compañeros. Mas recientemente (2004) hemos sobrevolado el área en cuestión con mi amigo Miguel Nottebohm<sup>I30</sup> y aunque se distinguía bien el montecito con la mencionada tapera no descubrimos ningún promisorio rastro del campamento inicial, el de la ‘casa de hierro’, emplazado próximo al árbol o monte de Molina que quedaría cercano al rincón noroeste de la estancia Los Tamarindos de Manuel Barcia<sup>abj</sup>, es decir algo al este del viejo casco de la tal estancia que se reconocía fácil.

El censo argentino 1869 lista a los estancieros agricultores Francis L. H. Goodricke, Richard A. Seymour y Joseph P. Middleton (\*1850, St. Bees, Whitehaven, Cumberland, Inglaterra, aparece allí en los censos ingleses 1851 y 1861 pero no en el de 1871; en el censo inglés 1881 reaparece viviendo en Kensington, Londres, como agricultor retirado, faltar de trabajo; en el website alfred benitz se menciona en 1877 a un Middleton como mayordomo de la estancia Las Turbias<sup>Anini</sup> de Tregarthen (o Smythies?<sup>Anini</sup>) y en 1888 como comprador de cueros), el vecino Allured Duppa<sup>I72</sup> probablemente de visita, los peones agricultores Henry Munns (\*1840, Inglaterra), James Sumner (\*1846, Inglaterra), Henry Bird (\*1846, Alcester, Warwickshire, Inglaterra), John Perkins (\*1848, Alcester), Thomas Clements (\*1846, Alcester), todos solteros, el peón agricultor Lorenzo Guzman<sup>G131</sup> (\*1852), la cocinera Salomé Contrera, (\*1839; ), ambos solteros cordobeses –ella debe ser la mujer (‘juntada’, concubina ?) del peón Lisada (=Lizardo Cesar)<sup>abj</sup> que menciona Seymour, Un poblador, p. 83 ?– y los chicos Lorenzo (=Laurencio, \*1863), Victoria (\*1865) y Concepción (\*1866) Contrera pero que en el registro de bautismos belvillense aparecen como hijos legítimos de Lizardo Cesar y Salomé Contrera. Walter Seymour<sup>abj</sup> figura censado de visita con los hermanos Watt en Monte de la Leña<sup>G26</sup>. A Middleton Seymour lo menciona, p. 230 bajo la inicial J. cuando llega a Buenos Aires en el vapor

Laplace en 1867; aparece en la nota 327bis de Saénz, Un Poblador, p. 240, acerca de un malón ocurrido en noviembre 1867 que se llevó unos 200 vacunos y equinos de Monte Molina; Henry Bird, jardinero y Thomas Clements, cocinero son mencionados en 1867, p. 234 y 239, como sirvientes recientemente llegados de Warwickshire; en la p. 268 Seymour reporta la llegada de otros cuatro peones ingleses en 1868. A Lorenzo (Guzman<sup>G131</sup>) lo menciona en p. 256 en ocasión de un malón ocurrido en enero 1868. Es el malón que escarmentó a 'Harry', el puestero alemán, ovejero al tercio con Seymour y Goodricke –antes había sido marinero en la flota mercante inglesa, en la flota de guerra estadounidense (=uniónista ?) y puestero ovejero de José Vivanco (=Ribanca)<sup>G26</sup>, p. 247– y lo causó mudarse a Rosario, p. 280; debe ser el Gustavo (=Gustaf) Hagemann, (\*1837, Alemania-<sup>+</sup>1868, Rosario de cólera) cuyo entierro registra el *www argbrits howat*. George E. H. Goodricke<sup>abj</sup>, estanciero agricultor, aparece censados de visita en lo de los Studdert, Los Chañaritos<sup>D122</sup> junto con Lizardo Cesar (=Bea (madre), \*1832, Tulumba, ∞Cayetana Luna, \*1834, residentes en Tulumba: censo 1852), peón agricultor e Isabel Cesar (\*1845), cocinera, ambos cordobeses casados. A Lizardo C., Seymour lo menciona repetidamente escribiéndolo Lisada; en p. 303 lo menciona junto con un hermano menor Tani cuando en abril 1868 se da un malón que arrasa con la estancia de Benito Casas<sup>Dcc</sup>; debe tratarse del Tani (=Estanislao) Cesar(o, \*1852, Córdoba, ∞Tranquilina Villarroel) que en 1869 aparece censado soltero, peón de los hermanos Frazer<sup>G62</sup>, Los Quebrachos. Tanto Salomé Contrera como Lizardo Cesar aparecen en el website familysearch como habiendo engendrado cada uno adicionales hijos con otros varones y otras mujeres. Llamativo es que los tres, Lizardo, Cayetana y Salomé, eran vecinos cuando niños en las inmediaciones del Cerro Colorado, Tulumba. Creo que también se debería investigar las cuatro suertes linderas a la Villa los Patos<sup>E126</sup> y también a Ciríaco Gonzales para dar con algún dato mas acerca de Lizardo César en la presente zona.

En “Masacre en las pampas, Tandil 1872”, el historiador inglés John Lynch atribuye un testimonio al colono Seymour de que “si el gaucho odiaba a los gringos” estos devolvían el mismo sentimiento. Los colonos ingleses llegaron a desconfiar del gaucho y a ver en él la encarnación de todos los defectos de la Argentina rural, donde la violencia era una forma de vida y los principios no significaban nada. Desde su estancia de Fraile Muerto, Richard Seymour expresó su desprecio por el concepto del ‘gaucho noble’ (?). Superficialmente los gauchos eran más civilizados que los peones ingleses pero cuando se llegaba a las cosas esenciales, su carácter moral era inferior: ‘Me parecía que ninguna medida de amabilidad o confianza lograba generar reciprocidad con alguna señal de agradecimiento y la mera carencia de moral es suficiente para convocar una maldición sobre cualquier nación’. El capataz (=Lisada?) del mismo Seymour, supuestamente uno de los paisanos gauchos de Mansilla (?), lo engañaba cada vez que se le presentaba la ocasión y no hacía ningún trabajo que pudiera evitar”. Yo, Juan D. considero que Lynch aquí abulta fuera de lo permisible la algo negativa opinion acerca de Lisada que Seymour tenía.

El cónsul Hutchinson, informe 1869, lo tiene a Goodrich con 100 acres de trigo, el trigo del año anterior habiéndoselo comido las langostas. En 1871 parece que un William Blackstone Lee, cazador y ornitólogo inglés fue invitado cuando paraba en el hotel De La Paix, calle San Martín, Buenos Aires, por quienes tienen que haber sido Goodricke y un socio, quien sería este en ese momento?, a visitar la estancia de ellos, que tiene que ser Monte Molina por las distancias que Blackstone indica, 11 leguas de Fraile Muerto y 4 o 5 leguas de Saladillo, la estancia quedando sobre el margen del arroyo Saladillo. Permaneció de febrero a julio y en una nota publicada en la célebre revista ornitológica *Ibis*, Londres, 1873, p. 129 describe la presencia frecuente de pumas y la rara de jaguares en los pastizales ribereños, así como la frecuente ocurrencia de venados *Ozotoceros bezoarticus* y ñandúes *Rhea americana* en el campo. Las aves que lista son todas especies que yo como juvenil pero ya obsesivo ornitólogo también observé en la región entre 1944 y 1954; acerca de otros ornitólogos ver C49 y G26; acerca de otros visitantes de Monte Molina, ver G26.

En 1872 F. L. H. Goodricke junto con un mister Duppa, se trata sin duda de Allured (=Alfredo) L. Duppa<sup>172</sup>, fue puesto preso y sentenciados por un juez en Fraile Muerto, Camilo Leon<sup>An112</sup> o Ciríaco

González<sup>E24</sup> a 4 años de servicio militar de frontera o una multa de 250 pesos por tener en su posesión y haber carneado hacienda ajena; supongo que la sentencia se rigió de acuerdo al Reglamento de Campaña provincial de 1856, habiendo también un Código Rural nacional sancionado en 1865 y modificado en 1870; el Código Rural provincial cordobés se expidió en 1885 según correspondencia entre J. S. Trotter<sup>G26</sup> quien pagó la multa, y el encargado británico H. G. Macdonnel en Buenos Aires descubierta por Jeremy Howat, York en el Public Record Office, Kew, cerca de Londres; ver website national archive goodricke-duppa y Saénz, Poblador, nota 144<sup>4ta</sup>. H. L. Reynard<sup>Anini</sup> parece referirse a este episodio y sugiere que Goodricke no logró escaparse de la comisería mientras que sus compañeros si lo hicieron; su guardián amenazando degollarlo si intentaba escaparse otra vez mas: website reynard biography p. 37. Es de notar que sin saber de este episodio, Sáenz, nota 121 ya se hacía problemas por la despreocupada actitud que Seymour y Goodricke adoptaban ante vacunos ajenos. Viel Moreira, p. 4 describe que recién en 1883 una ley provincial dispuso de que las condenas no serian a servicio de frontera –la frontera había prácticamente cesado de existir en 1879 después de la campaña al desierto del general Julio A. Roca– sino que a términos de prisión. El mapa Chapeaurouge 1873 marca la suerte H29 sin nombrar a un dueño. En 1873 R. Seymour, y también su hermano Walter, ya estaban de vuelta en Inglaterra; nótese de que ni Walter ni tampoco F. Hume Kelly, ver paréntesis abajo, quién aunque por algún tiempo socios de Richard S. y Frank G. como usuarios del campo, lo fueron con respecto a la propiedad del mismo. Walter S. debe haberse peleado con Frank porque cuando Walter pasa por Rosario en viaje hacia Paraguay en 1872 ni lo menciona: Wandering, p. 117. Hay que sospechar de que Frank Goodricke era ‘de pocas pulgas’; sabemos además de que era muy aficionado al ‘chupping’, espanglés para ‘chupar’, es decir al consumo excesivo de bebidas alcohólicas, la caña en especial<sup>abj</sup>.

Manuel Barcia, quien firmó la solicitud Wehrhan 1866<sup>J32</sup> y quien según una comunicación 2003 de Noemí Bondone, Bell Ville era un español vizcaíno con negocio de ramos generales en Bell Ville donde todavía viven descendientes suyos (año 2000), José Antonietti, también firmó la solicitud Wehrhan 1866<sup>J32</sup>; Sáenz, nota 132<sup>3a</sup>, lo sospecha correctamente haber sido el fondero en Fraile Muerto en los tiempos de Seymour y Goodricke –aunque su informante Guillermo C. Vincent<sup>abj,G27,H28</sup> le nombra como tal a un señor Franchini (=Francini)<sup>G62</sup>, el yerno de Antonietti y Francisco (María) Tau<sup>CBelV</sup> quien también firmó la solicitud Wehrhan 1866<sup>J32</sup>; un vecino de Bell Ville varias veces mencionado en esta reseña; fue intendente de Bell Ville en 1906 y a seguido jefe político de Unión; Villarroel, Bell Ville, p. 426, le compraron en 1873, registro 3, folio 1040, hay que asumir que contra deudas acumuladas; en el libro Knight, Falcon, p. 1164, don Pepe (Antonietti) de hecho se jacta en 1881 que sus posesiones materiales eran en gran parte debidas a deudas que le tuvieron que ceder unos aficionados de la caña !, ver también G29, 2 1/2 legua cuadradas, aproximadamente 2/3 de la nominal extensión de la suerte H29, a Goodricke representado por su apoderado especial, registro 3. 1873, folio 1020v, Adam Paterson Moffat<sup>E86</sup>. La venta se hizo con derecho a recompra hasta diciembre de 1874; en derecho civil a este tipo de operación se la llama ‘venta con pacto de retroventa’ pero está claro que una tal retroventa a Goodricke nunca tuvo lugar. No está claro, sin embargo si la operación recién descripta tiene que ver con la hipoteca que según Casas, Suicidio Seymour, p. 59, Richard Seymour, padre (Inglaterra) anotó en su diario como habiendo sido levantada por su hijo y su socio sobre el campo en la Argentina; el diario se preserva en el Warwick County Record Office, Inglaterra. El campo vendido parece haber abarcado una franja norte y oeste del original campo Monte Molina, aunque en la escritura, descubierta por H. Maldonado, Córdoba en el Archivo Histórico, la descripción de este aspecto es bastante imprecisa; Santiago Temple<sup>D86,F25</sup> actuó como testigo. A Goodricke por lo tanto le quedaba nominalmente el restante tercio suroeste de la suerte H29 es decir unas 1 1/4 leguas cuadradas (≈3.380 hectáreas) incluyendo al casco de Monte Molina que erigiera con su socio Seymour; debemos anticipar de acuerdo a lo dicho arriba que el campo que le quedó era realmente de bastante menor superficie.

Cuando, como se establece en el paréntesis abajo, Frank Goodricke quién se suicidó en la madrugada del día de año nuevo de 1876 tenía como socio co-propietario ausente a Richard Seymour, y como

herederos a su madre, dos hermanos y cuatro hermanas<sup>abj</sup>. La lista agregada al mapa Sama 1876 menciona a señores Carter, Palmer y R. Gibbs como residentes en Monte Molina –acerca de otro Gibbs, ver E121; un John H. Gibbs firmó en una carta al obispo Waite Hocking Stirling reproducida en Sama 1879, p. 42– pero estos serían solo cadetes, ver G26 relato de Horrocks, o colonos de Goodricke, o mismo ya de McCrie. Pareciera que antes de fallecer Goodricke ya tenía el campo vendido o hipotecado, comparar C53, a James M.(urray) McCrie, Monte Grande<sup>F23</sup> en 1875. Como he hallado en 2007 en el Archivo Histórico, Córdoba, en 1878, ante el escribano Ismael Galíndez, registro 3, folio 620v, James M. McCrie, Bell Ville, soltero, vendió a Felipe Porcel<sup>J39</sup>, Buenos Aires, casado, ‘un terreno de campo denominado Monte Molina que consta de una legua de frente por una legua y media de fondo mas o menos’ –en realidad bastante menos, solo unas  $\frac{3}{4}$  leguas cuadradas<sup>arr</sup>– lindando al noroeste con el arroyo Saladillo, al sudoeste (error!) y sudeste con derechos de José Antonietti, ver arriba y al norte con los derechos de los sucesores de Barrelier –inexacto!, estos eran propietarios de la suerte F27– por 3.000 pesos bolivianos. McCrie anotó sus derechos al campo que vendía en el Departamento Topográfico, Córdoba en septiembre 1878, bajo el número 3074; en 2007 sin embargo el libro con esta anotación no se pudo encontrar en el Archivo Catastro, Córdoba. Un (Segundo) Felipe Porcel<sup>D14</sup> (\*1844, Tucumán, <sup>o</sup>1864, Cleotilde Pereyra, \*1850, en 1885 bautizaron dos hijos Horacio y Florencio en Bell Ville), fue censado como hacendado en el partido Azul, Buenos Aires y como rentista Buenos Aires, Rioja 1376, un Florencio Porcel, el padre de Felipe ?, fue uno de los socios fundadores en 1875 de un primer club social bellvillense: Villarroel. Bell Ville, p. 363. Adelantándonos unos años, en un declaración ante un notario en Londres que hizo Richard A. Seymour en su calidad de socio en 1887 expresó retroactivamente su conformidad con todas las ventas a varios compradores que no especifica, pero que sabemos que eran Barcia, Tau y Antonietti en 1874 y McCrie en 1875, de la completa extensión de Monte Molino, que había hecho el finado Goodricke al liquidar la estancia Monte Molina; esto aunque es probable que Seymour no recibió ningún porcentaje de las ventas; habiéndose alejado de Monte Molina en 1869 debe haber considerado caducos sus derechos. Una nota al margen de la escritura por la cual Seymour y Goodricke compraron la suerte al fisco en 1865, dice que por mandato de un juez de segunda nominación se expidió una copia al escribano (Ismael) Galíndez en 1878, lo que podría indicar que James M. McCrie estaba entonces documentando sus derechos. En la escritura 1878 acerca de la compra por Barcia y Tau a Antonietti de una parte correspondiente a los tercios norte y sureste de la suerte H29, ver abajo, establece que Felipe Porcel ya era vecino al sur(oeste). Sin embargo, en una escritura 1880 acerca de la suerte I31, Francisco Goodricke y Ricardo Seimbour (=Leimbour =Seymour) todavía figuran como dueños de por lo menos la parte sur la suerte H29 y un plano catastral que debe ser de más o menos 1880 (Monte Maíz 100 Años, p. 21) todavía marca la misma parte como de F. (Go)dri(cke). El mapa Revol-Galíndez 1883 indica al sudoeste de la suerte H29 como de Felipe Porcel. Cuando en 1883 se trata de la sucesión de Nicanor J. Arévalo<sup>I31</sup> se dice que un hijo de Felipe Porcel era dueño del sur de la suerte H29. El informante local de Sáenz, ver su nota 53, Guillermo C. Vincent<sup>I28</sup>, opinó que una sociedad hermanos Revol y Beltrán había comprado Monte Molina en 1886 a no se sabe quién; es probable que G. C. Vincent se refería a una compra por V. Beltrán y cia.<sup>abj</sup>. En 1889 Felipe Porcel<sup>D14</sup> hizo protocolizar los títulos de sus terrenos en Córdoba, registro 1, folio 32, pero estos ya no habrán incluido a los de Monte Molina. El Commercial Directory 1897 lista bajo Ruidillo (=Saladillo) a los hacendados Manuel Barcia<sup>H29</sup>, Víctor Beltrán<sup>H29</sup> y Dionisio Pérez<sup>H29</sup>.

Según el libro Monte Maíz 50 Años, p. 6, antes de 1900 circulaba una galera de Bell Ville a Alejo Ledesma<sup>K36,N30</sup> –por algún tiempo cabecera del ferrocarril Villa Constitución a La Carlota todavía en construcción<sup>Nini</sup>– haciendo escalas por lo menos en las ‘postas’ de Monte Molina y Mataco (=colonia Barge<sup>I31,J39</sup>) atravesando obviamente la suerte I31, Monte del Maíz. En Monte Molina cuando el arroyo Saladillo estaba crecido se cruzaba en bote. Sería este el origen del boliche Monte Molina<sup>H28</sup> que todavía figura en el mapa Igm 1950? El plano que acompaña una escritura de 1905 acerca de la vecina suerte H28 indica al paso precisamente donde hoy-día (2005) se ubica el puente llamado Monte Molina, o Reggiore, según el ingeniero que lo construyó ?, sobre el camino entre Monte Maíz

y Justiniano Posse terminado de construir en 1935 según una noticia del diario La Mañana, Bell Ville del 27.11. 1934. Recuerdo que el colorado y plateado ómnibus Santa Teresita, que en los años '50 circulaba entre Laborde y Bell Ville, pasando por los dos pueblos recién mencionados, hacía una bonita figura cuando lo atravesaba y se reflejaba en las aguas del arroyo. Cuando llovía el angosto terraplén de tierra salitrosa que accedía al puente sin embargo se ponía muy 'refaloso' (=resbaloso): con mi padre en una oportunidad por poco no nos despeñamos con una camioneta Ford V8 modelo 37. Hablando de transportes, como lo muestran los mapas Chapeaurouge 1915 y 1920, estuvo proyectada una línea férrea que hubiera pasando por, y hecho estación en Monte Molina. Se trata de una concesión 1907, ley 5083, que a los hermanos Lacroze<sup>Btt</sup> les permitía extender su Ferrocarril Central de Buenos Aires (FC.C.B.A., después FC. General Urquiza) mas allá de Rojas, Buenos Aires a Villa María, Córdoba atravesando diagonalmente el área de la presente Reseña pero al final las ferrovias solo llegaron hasta Cuatro de Febrero, cerca de Carmen, Santa Fe: comunicación 2008 de Sylvester Damus, Ottawa.

Studley Castle, Warwickshire, Inglaterra, el asiento de Francis L. H. Goodricke, padre, y este mismo, primer plano, participando en una de las tradicionales cazas de zorro inglesas.

**Paréntesis:** Francis Lyttleton Holyoake (\*1797-+1865, Malvern Wells), padre, en 1835-1837 brevemente miembro del parlamento británico cuando batió a un coronel George Anson en una muy reñida y bastante violenta elección en West Bromwich, Inglaterra. Heredó las propiedades de su socio y amigo Harry James Goodricke, 7<sup>mo</sup> barón de Ribston Hall, condado Yorkshire en 1833 bajo circunstancias algo dudosas. Los dos eran propietarios de (Harry?) Holyoake, Goodricke and Co.(ompany =George Holyoake, un hermano?), Wolverhampton, una firma bancaria fundada en 1816; esta aparentemente se fundió y fue absorbida por la Midland Banking en 1863, y tuvo que vender Studley Castle, lo que puede haber sido la razón por la que el hijo Francis L. H. G.<sup>abj</sup> hubo de emigrar. Entre los antepasados, varios de verdadera importancia histórica, de Goodricke 'genuino', un extravagante personaje absolutamente dedicado a la cacería de zorros, figura el famoso astrónomo John Goodricke (\*1764-+1786), sordomudo, quién descubrió las estrellas cefeidas de magnitud variable y fue electo miembro de la Royal Society, Londres, prestigiosísima entidad de ciencias físicas y naturales poco antes de su temprana muerte. La arriba mencionada sucesión fue un asunto algo oscuro, ver website goodricke, pero como parte de ella Francis L. H. se rebautizó Holyoake-Goodricke. En 1835 fue creado 1<sup>er</sup> barón de Studley Castle, condado Warwickshire por el rey William IV de Inglaterra. Casado con Elisabeth Martha (Holyoake-) Payne, tuvo aparte de tres hijos listados abajo, cuatro hijas que según el anuncio funerario de la madre en el semanario Tewkesbury Registry fueron Elisabeth casada con un coronel Ryan y tres solteras Caroline, Laura y Harriet Goodricke. La madre Elisabeth (\*1806-+1888), nacida Payne en Sulby Hall; ella era hermana de un famoso entusiasta del turf George Payne, Sulley Welford, condado Northampton, residió como baronesa enviudada junto con la hija Laura, soltera, (\*1829, Escocia) y cuatro sirvientes en The Myth, un barrio aristocrático apenas afuera de Tewkesbury, condado Gloucestershire hasta que murió. Harriet parece haber residido en otro lugar y falleció en 1904 manteniendo relaciones amistosas con Nelly Seymour, una hermana de Richard y Walter Seymour, esta heredando alguna cosa de Harriet. Los Holyoake-Goodricke tuvieron también tres hijos. Harry (=Henry) Goodricke Holyoake (\*1836-+1883), lugarteniente, 90th Foot Perthshire Volunteers, un regimiento de infantería, fue seriamente herido en 1855 durante el ataque final sobre el fuerte de Redan, India, el primogénito, capitán de infantería sirvió en Crimea, Turquía e India. Según W. Seymour, Ups and Downs, p. 14 fue herido por un balazo durante el relevo del fuerte Redan de Lucknow, India cuando el famoso Motín Indio, ver Richard Collier, The Indian Mutiny, Collins, Londres, 1966, y sucedió a su padre como 2<sup>do</sup> barón Holyoake-Goodricke en 1865. El segundón Francis (=Frank) Lyttleton Holyoake-Goodricke (\*1838-+1876) es quién que emigró a la Argentina en 1863, donde primero pastoreó ovejas en el campo de un puesto Santa Bárbara alquilado, ver Seymour p. 33, próximo al arroyo del mismo nombre a unas 5 leguas al

norte de Gualaguaychú, Entre Ríos y es el que luego fue co-propietario de la estancia Monte Molina, y el que finalmente falleció por mano propia en Monte Molina en año nuevo 1876. El tercer hijo, George Edward Holyoake-Goodricke (\*1844-<sup>+</sup>1888, The Myth, Tewksbury) se les agregó en Monte Molina a Frank y los Seymour en 1865: Seymour, Un Poblador, p. 78. Siguió figurando en el censo 1869<sup>arr</sup>. Richard S. lo menciona en su libro un par de veces bajo la inicial G. y como algo cocinero; Sáenz, al traducir lo confunde en alguna ocasión, por ejemplo nota 89<sup>3ra</sup>, con Gerald Talbot<sup>131</sup>; en 1876 George todavía estaba en la Argentina<sup>abj</sup>. En 1883 cuando Harry G. murió sin tener hijos, George ya de vuelta en Inglaterra<sup>abj</sup> –en 1881 el barón Harry y su hermano George G. figuran de visita en Hanley Castle, Great Malvern, Worcestershire– heredó el título y pasó ser el 3<sup>er</sup>, último y aparentemente muy empobrecido barón Holyoake-Goodricke: en 1884 fue sentenciado en Londres por haber robado unos cigarros: website goodricke. Burke's Peerage, 1879, dice bajo la entrada Holyoake-Goodricke ‘Harry, actual barón; Francis Lyttleton falleció en Sudamérica el 3 de enero 1876’. Esto último fue confirmado en 2001 por la reverenda Mónica Tompkins, Córdoba, a través de una entrada en enero de 1876 en el registro de sepelios, Parroquia Anglicana de San Pablo, Córdoba acerca de que F. L. H. Goodricke murió a los 37 años en Monte Molina, la edad siendo precisada en una nota funeraria publicada en el Brpm 8.3. 1876. Fue enterrado en el cementerio protestante Fraile Muerto / Saladillo próximo al casco de la estancia Monte Grande, una legua al noroestenorte del actual pueblo Justiniano Posse<sup>F23</sup>. Hacia 1960 las osamentas de ese cementerio, incluyendo la de Goodricke, fueron trasladadas al cementerio Piedad de Bell Ville, ver F23. Una temprana pero errónea hipótesis mía era de que el suicidio en Rosario en 1878 que el informante Guillermo Vincent del traductor Sáenz, ver p. 9 de Seymour, Poblador, atribuyó falsamente a uno de los hermanos Seymour<sup>abj</sup>, se referiría al otro dueño de Monte Molina. El párroco anglicano J. H. Gybbon-Spilsbury comentó sin delatar el nombre Goodricke que se trató de una muerte violenta: Samm 1877, p. 228. La versión de que el suicidio tuvo lugar en la ciudad (de Rosario) se deberá a que en el mismo año otra persona se suicidó en la ciudad (de Buenos Aires), lo que fue el tema de una noticia en el Brpm 8.11. 1876. De hecho, el diario The Standard, Buenos Aires del 11.1. 1876 dentro de una sección titulada ‘Editors Table’ (=mesa del editor), p. 3, incluye un párrafo anunciando que en la noche víspera de año nuevo (=‘new years eve’, 31.12. 1875) en su estancia Monte Molino se suicidó Francis Goodricke. Que ya por bastante tiempo se había dedicado al fuerte beber (=‘hard drinking’) y que había andado mal de salud últimamente pero que justamente el día antes de su muerte se había compuesto algo y había salido a cazar venados. Durante la noche volvió a andarle mal y que al rato se pegó un tiro en la frente. El párrafo agrega que fue enterrado en el cementerio de la estancia Monte Grande de McGee (=James M. McCrie<sup>F23,F22</sup>). Rodolfo de Watteville<sup>G131</sup> actuando como juez de paz de la colonia inglesa se ocupó del asunto y describe en sus Lettres, p. II137 el suicidio de Goodricke, estancia Monte Molina, ‘dedicado al aguardiente’ y agrega que se notificó telegráficamente a su hermano (George Goodricke<sup>arr</sup>) residente en la provincia Santa Fe, este ‘un borracho mas inútil’ aún que el suicida. Watteville agrega que asentó como veredicto una muerte por insania mental.

**Paréntesis:** Reseña acerca de los **Seymour** basada sobre el postscripto que Juan Carlos Casas añadió a su novela histórica ‘Fraile Muerto’, su artículo ‘Seymour no se suicidó’ en Todo es Historia, 19??; comunicaciones de Cathy Murray, Michigan y otras varias fuentes. Richard Arthur Hamilton Seymour (\*1843, Kinwarton-<sup>+</sup>1906) era el cuarto hijo de Richard S., (\*1806, Plymouth, Devon-<sup>+</sup>1880, Kinwarton), clérigo de Kinwarton y Great Alne, Warwickshire y Frances Smith (\*1804, Marylebone-<sup>+</sup>1871, Kinwarton, <sup>o</sup>1834, Mapledurham, Oxfordshire, hija de un parlamentario inglés) quienes tuvieron 5 hijos y 3 hijas. El padre –que a su vez era el quinto hijo de Michael Seymour, barón del condado Devon– comenzó sus estudios en el University College, Oxford en 1824 a los 18 años de edad, graduándose de ‘bachelor of arts’ en 1828, fue más tarde rector de Kinwarton 1834-1877 y canónico honorario de la catedral de Worcester hasta su muerte. Walter Richard Seymour (\*1838, Kinwarton-<sup>+</sup>1922, <sup>o</sup>1913, Hilda Mary Grant, \*1850-<sup>+</sup>1916, hija del 6to barón de Longueil (=Longueil; cerca de Montreal, Canada), el hijo primogénito del rector, comenzó estudios en Christchurch College, Oxford en 1857 a los 18 años. En 1864 inició estudios de abogacía en el Inner Temple, Londres e ingresó como aspirante a administrador del Parlamento británico. Albert (=Walter)

Eden S., tercer hijo de Richard S., comenzó sus estudios en University College en 1860 con 19 años. Es quien remó junto con Francis Hume Kelly<sup>abj</sup> contra Cambridge en 1864 en la famosa regata anual de ochos con timonel entre las universidades de Oxford y Cambridge. Se graduó Bachelor of Arts en 1865 y de Master of Arts en 1867 y pasó a ser vicario de Yewsley, condado de Middlesex (Foster's Baronetage Handbook); a él, junto con Gerald Chetwyn Talbot<sup>l31</sup>, R. A. Seymour le dedicó su libro *Pioneering*. Richard Arthur S., el cuarto hijo, en 1861 fue censado pupilo en un colegio en Finsbury pero es quien comenzó estudios en University College, Oxford el mismo año. Vino a la Argentina en 1863 y volvió a Inglaterra en 1867. Se casó en 1878 con Charlotte Elizabeth Baillie-Hamilton (\*1852, Ferne, Wiltshire-<sup>+</sup>1931), hija de un almirante Cospatrick Baillie-Hamilton. En la arriba citada declaración de 1887 Seymour dijo que residía en Preston Hall Farm, Aylesford, Kent. El censo británico 1881 lo registra viviendo efectivamente allí y oficiando de 'land agent, steward, farm bailiff', es decir corredor y administrador de propiedades rurales. En 1891 Richard, ahora oficiando de 'land agent, surveyor (=agrimensor), auctioneer (=rematador)' y Charlotte aparecen viviendo en The Priory, Barming, Kent con unos 10 sirvientes!: la riqueza debe haber provenido de los Baillie-Hamilton, el almirante retirado tenía una parecida ponchada de sirvientes en su residencia en Ore, Sussex según el mismo censo. Los Seymour tuvieron tres hijas, Marjorie Elisabeth H. (\*~1879, Sussex-<sup>+</sup>1928, <sup>o</sup>Henry Cecil Petre), Isis Mary H. (\*~1885, Aylesford-<sup>+</sup>1967, <sup>o</sup>1912, Gerald Montague Spencer-Smith) y Muriel J.(ane) H. (\*1887, Aylesford-<sup>+</sup>~1980) Seymour. Blanca E. Duppa, Rosario, comunicación 2005 dijo que al ser nombrado en 1905, un año antes de fallecer como albacea en el testamento de su tío abuelo Alured L. Duppa<sup>H71</sup> era clérigo, pero realmente sería el 'clerk' (=administrador =estate agent) y no el 'cleric', de la cercana residencia Boxley Abbey, Maidstone. Hubo un tío de los hermanos Seymour, el almirante Arthur S. que está enterrado en Río de Janeiro y un pariente? almirante George Francis Seymour que como capitán fue 'amigo de batalla' del almirante Thomas Cochrane, el corajudo aventurero marino que importantemente asistió al general San Martín, a pesar de que se llevaba mal con él, en la campaña al Perú. Casas, Suicidio Seymour, p. 59 logró establecer que el rumor comunicado a Justo P. Sáenz, p. 9 de Seymour, Poblador por su informante Guillermo C. Vincent acerca de un suicidio de uno de los Seymour en Rosario alrededor de 1878 era incorrecto. Vincent estaría confundido con el suicidio de Frank Godricke<sup>arr</sup>. Walter R. Seymour –quien se reencontró con Charles Talbot con quien había remado en 1864 regatas en Henley, sobre el río Thames– por lo que el mismo describe pareciera de que cumplió poco tiempo en Monte Molina, prefiriendo de meterse en una serie de locas aventuras por varios lugares de la Argentina –una de ellas era la de transportar barriles de caña río Paraná arriba para vendérselas a la soldadesca de la guerra con el Paraguay<sup>B101</sup>, para solo encallar duraderamente en la ribera correntina mucho antes de llegar a destino– regresó enfermo a Inglaterra en 1870: en 1871 fue efectivamente censado como farmer (=hacendado) en Sudamérica visitando a sus padres en Kinwarton. Recobrado, continuo con una vida colmada de variadas aventuras alrededor del mundo, incluyendo una en la que actuó como líder de un espectacularmente fracasado emprendimiento colonizador –la de los Lincolnshire Farmers, cuyos colonistas tuvieron que refugiarse en la Argentina<sup>G62</sup>: website argbrit howat– en Paraguay en 1872-1873<sup>G62</sup> (acerca de un parecido evento en Venezuela, ver Gregor MacGregor 1786-1845). El mencionado website howat incluye un informe acerca del ulterior destino de los farmers y sus líderes: Seymour se tuvo que responsabilizar ante juzgados ingleses en 18?? por el fracaso pero salió inafectado del caso. Recién hacia 1908 Walter Seymour se asentó en Inglaterra como 'gentleman' retirado y escribió el libro *Ups and Downs*.

**Paréntesis** acerca del amigo Hume de los Seymour que los visitó en Monte Molina, ver Seymour, Poblador, p. 150. **Francis Hume Kelly**, Esq. in Argentina 1866-1867. In 1865 Richard (Dick) Arthur Hamilton Seymour (\*1843-<sup>+</sup>1906), fourth son of Richard Seymour, rector of Kinwarton and Great Alne, Warwickshire, and former student of University College, Oxford, sailed to Argentina to meet up with his childhood friend Francis (Frank) Lyttleton Holyoake-Goodricke (\*1838-<sup>+</sup>1876) there. The latter was the second son of Francis Lyttleton Holyoake, once a Member of Parliament for Stafford and South Staffordshire, who had managed to inherit all the properties of his friend Harry James Goodricke, 7th baronet of Ribston Hall, Yorkshire, in 1833 under somewhat doubtful

circumstances. Harry, in turn, was a way-out eccentric who had spent a large fortune on fox-hunting, especially on lavishly equipping the famously influential Yorkshire Quorn hunt. Holyoake senior soon afterwards added Goodricke to his name and had himself created first baronet of Studley Castle, Warwickshire, in 1835.

Frank junior had already emigrated to Argentina in 1863 and owned a sizeable flock of sheep but no land in Entre Rios province by the time Dick Seymour arrived in Argentina. Already in 1865 Goodricke and Seymour bought nearly four square leagues (more than 20,000 acres) of government land some 12 leagues south of Fraile Muerto village, Córdoba province, in the very middle of Argentina. Fraile Muerto village –translated Dead Friar: local lore disagrees about whether he was killed by marauding pumas or Indians, or ineed by a jealous husband– was a very old Spanish colonial staging station on the road from Buenos Aires, La Plata to Lima, Perú. Nowadays the town is called Bell Ville: in 1870 its railway station, the town soon followed suit, was renamed by the progressive Argentine president Domingo F. Sarmiento after two Scottish brothers, Anthony M. and Robert A. Bell, who had settled nearby just before Seymour and Goodricke did. In 1867 the village was already reached by the Central Argentine Railway line that shortly afterwards would link Rosario, an inland transatlantic harbour some 200 miles up the river Paraná from Buenos Aires, and Córdoba city towards the west. Slightly twisting an old place name, Goodricke and Seymour named their estancia (=ranch) next to the Río Cuarto, locally known as the Arroyo Saladillo, river Monte Molino (Mill Wood; the locals, more correctly, kept on calling it Monte Molina, señor Molina's wood). They began to farm sheep aided by a courageous and enterprising Scottish settler David Allison Melrose who later, a story of its own, was unmasked as an ex-Glasgow embezzler named Joseph Hume Wright (\*1826, ∞1859, Margaret Anderson) and had to flee hurriedly, abandoning his bigamous wife and daughter, apparently to California via Perú. In Perú he worked for a while at the mine La Noria, fathering a son there with his first, original wife! Several other Britons owned neighbouring land around Dead Friar, called camps in Spanglish, from campos (=lands) in Spanish. At the time the Argentinian-Paraguayan war was raging far in the north. Incidentally, this was a conflict that much interested Richard Burton (\*1821-+1890), of Nile, Mekka and Arabian Nights fame, then (1865-1868) a rather absentee consul in Bahía, Brasil –among many other places, he also visited Frayle Muerto– first to the chagrin of Mrs. Burton and eventually to the annoyance of the British Foreign Office: McLynn, *From the sierras*, p. 175. In any event, the forts of the frontier with the araucanian Ranqueles indians, about 90 miles south from Monte Molino, were very poorly manned. Several times the settlers lost their horses, cattle, sheep and in a few instances, their lives during indian incursions. All this and much more is described in a book 'Pioneering in the Pampas. The first four years of a settler's experience in the La Plata camp' that Richard Seymour wrote upon his at first temporary but then definitive return to England and which was immediately published by Longman Green, London in 1869.

In the same book Richard describes the arrival in late 1865 of his older, first-born brother Walter Richard Seymour(\*1838-+1922), a former student at Christchurch College, Oxford, and a family friend, to whom he refers to merely as Hume. With them they brought along a large bull-mastiff dog Nell which, however, did not stand up well to running after his/her horse-riding masters in the hot, un-English summer climate, reaching temperatures of up to 42 degrees centigrade!, and very soon died of heat-stroke. Hume, at first disgusted with the rough life of pioneers, soon took to it and joined Frank and Dick as a third farming partner. Before, however, he went on a horse-back excursion with Walter to a 90 mile distant, flourishing estancia Las Rosas, northwest of Rosario, in Santa Fe province. According to Udaondo's book *Estaciones*, p. 111, the station/village Las Rosas was named after the English heraldic roses. The farm was owned by a befriended Briton William Kemmis (\*1841, Shean Castle, Leix (=Laois) county, Ireland-+1900, Ealing, ∞1876, Duns, Berwickshire(?), Annie Jane Loretta Latham, \*Montevideo-+1920), who to protect himself against the nuisance of a flood of cadging visitors, demanded that all his guests earn their keep by working for him: Walter Seymour had to exercise race horses and Hume Kelly had to put up a fence.

Kemmis, an ex-infantry captain, initially had two regimental comrades (84 Foot, they retired in 1865 while stationed in India) with him as partners, Walter Selby Cookson (\*1844, Newburn, Northumberland-<sup>+</sup>1879, Chiswick), who in about 1872 went mad (sun-stricken?) and was taken back to England, and (William?) Francis (=Frank) Wheatley (\*1842-<sup>+</sup>1923) who probably left Las Rosas at about the same time. This estancia would start a long tradition of race-horse breeding in Argentina through hiring for 100 pounds sterling a year the purebred stallion Whirlwind, a son of the 1855 Epsom Derby winner Wild Dayrell and the dam Honeysuckle. According to the website biography reynard it had been shipped out to Argentina for Joseph Straubenzee (=Strawbenzie), Las Lomas<sup>Anini,I31</sup>, purportedly a son of general (Sir Charles Thomas van) Straubenzee (\*1812-<sup>+</sup>1892, <sup>∞</sup>1841, Charlotte Louisa Richardson, <sup>+</sup>1900) who however, as it turns out, had no direct descendants. But he had nephews and (Reginald Alexander) Joseph (Heinrich van) Straubenzee (\*1846-<sup>+</sup>1888, Darlington, England, <sup>∞</sup>1878, Arabella Chaytor, <sup>+</sup>1880), son of lieutenant-coronel Henry van Straubenzee (\*1810-<sup>+</sup>1892, <sup>∞</sup>1832, Henrietta Wrottersley, \*1805-<sup>+</sup>1893, Eastfield House, Spennithorne, Yorkshire) –in 1865 R. A. J. van Straubenzee was a cricketer in Northumberland– was one of them. Another website source indicates that Whirlwind was ceded to Walter Selby Cookson (son of Isaac Thomas Cookson, \*1809- <sup>+</sup>1870 Newcastle, <sup>∞</sup>1843, Janetta Maria Ridley, \*1814, London- <sup>+</sup>1866, Colón, Panama) by his uncle James Cookson (<sup>+</sup>1888, <sup>∞</sup>Georgina Margaret Sawrey) of Neasham Hall Stud, county Durham, and baronet Charles Slingsby (\*1824-<sup>+</sup>1869), Scriven Park, Knaresborough, Yorkshire, who shortly afterwards drowned when, while on a fox hunt<sup>E86,G26</sup>, a river Ure ferry overturned<sup>G27</sup>; among the horses sold after his death was a colt sired by Whirlwind. Already in 1868 Kemmis run a ‘nearly purebred’ mare Braidsmade in Roldán, Santa Fe: Buenos Aires breeders had in fact much earlier in 1853 imported two English purebred racing stallions, Elcho (=Eye the Boys) and Bonnie Dundee<sup>I,G26</sup>. In any case Whirlwind, N. Lurman<sup>I31</sup> and S. Cookson arrived together in Buenos Aires in 1868 on the steamship Kepler: Saézn, notes 540 y 540\*. For a good while the Las Rosas stud was a very successful enterprise; in 1889 for example it sold 37 horses for an average price of about 635 pounds sterling each. Ethel G. Vincent, *A Journey through Southamerica*, London, 1894, describes a stay at the estancia Las Rosas. Thereupon the same year William Kemmis imported the very famous stallion Ormonde, winner of a great many races, whom he bought for 12.000 pounds in England. But all the same, during economic crisis that developed in the 1890ties, Kemmis –who was one of the early members of the Argentine Jockey Club in 1885, an annual horse race is still (2014) named after him– went bankrupt, sold up, Ormonde going to California, United States and another of his stallions, Disraeli going to John E. Benitz, estancia Los Algarrobos<sup>G61</sup>, see Río de la Plata: Moragues, *Guía Rosario 1904*; later he was bought by two brothers Astengo<sup>Anini,C50</sup>.

Upon his return to Monte Molino, Hume bought a flock of sheep and was soon immersed in the wool-shearing and the brand-marking enterprises. He helped to build a brick house with a look-out flat roof to spy upon approaching indians. In between, though, as a proper country gentleman he felt compelled to attend English-style horse-races, silks and all, but still mainly on ‘criollo’ (≈Argentine) ponies, that took place at Roldán near Rosario, some 80 miles off east: Saézn, notes 268 and 268\*. That is where the filly Bridesmaid<sup>arr</sup> ridden by W. Kemmis, took part and Saézn, nota 268\* and J. R. (=H. L. ?) Reynard<sup>I31</sup> acted as a ‘starter’; the website reynard biography reproduces the programs of two similar racing meetings that took place in 1871 y 1872 at Cañada de Gomez, one of the races being won by Whirlwind, ridden by W. Kemmis. Riding to go these races Hume and a friend W. got very badly lost, and could easily have perished in the vastness of the featureless, uninhabited Pampas. W. is likely to have been the Confederate Navy officer mentioned by Seymour, *Settler*, p. ?? as visiting Monte Molina and thus in fact William Conway Whittle (\*1840, Norfolk, Virginia-<sup>+</sup>1920, Norfolk, Virginia): *comunication 2015*, Sebastián Santa Coloma, Monte Maíz. He was the first officer to commander James Iredell Wadell (\*1823-<sup>+</sup>1886) who had led the Confederate SS Shenandoah in a famous round-the-world corsair cruise and eventually, upon belatedly learning that the Secession war (1861-1865) was over, gave himself up in Liverpool, England. The *Standard of March 13, 1866*, Buenos Aires, reported that indeed, the steamer Kepler had brought from Liverpool four Shenandoah

officers intending to go into sheepfarming. Apart from W. C. Whittle they were Sidney S. Lee, Orris M. Brown and John T. Mason; they figure in a cut-out newspaper article signed L. C. F. entitled 'Perfiles de Fraile Muerto, Colonizadores Ingleses' kept in the Bell Ville Historical Museum and discovered by Jeremy Howat, York. They eventually bought and operated a small farm near Rosario, Santa Fe but in 1868 having been granted pardon by the United States authorities, they returned to North America; W. C. Whittle worked as a captain for some 20 further years. On another trip, Hume had the degrading experience of having to walk over a dozen miles to Monte Molino because of a hired '*empacador*' horse that would not budge as soon as it was mounted. Through demonstrating later to the irritatingly non-English speaking horse-owner how much he had wanted to kill the horse by holding up his revolver to this gentleman's temple, Hume acquired a lasting fame of a much-to-be-respected customer. He also found out that Argentinian free-ranging cattle had an intense and unerring homing instinct: after buying cattle from a farm some fifteen miles away from Monte Molina he had to retrieve them from there twice over. But he was lucky throughout his stay in not having any rough-ups with marauding indians: not long before, three Englishmen had been killed by them at a nearby farm. In 1867 Hume received mail that obliged him to return home: his father was dying.

When Justo P. Sáenz, Jr., an outstanding expert on Argentine camp matters, translated Richard Seymour's book into Spanish (or rather, into Argentinian) in the 1940s, he added nearly 500 footnotes, many of them the result of painstaking research (=averiguaciones) by him. In the meanwhile celebrated footnote 441\* he reveals that Hume must have been somebody called F. Hume Kelly. This on the basis of an 1866 letter to the editor of "The Standard", the then daily and weekly English, Buenos Aires newspaper, wherein the settlers of the Fraile Muerto area proposed a defence plan involving the establishment of a fort Rawson –in honour of Argentine 1862-1868 minister of interior Guillermo Rawson (\*1821-+1890)– to the south of Monte Molina against the indian raids. It was to be run by a captain R.(obert) Wehrhan, a German army engineer who had fought for the Unionists during the Secesion War<sup>abj</sup> and who in 1869 would lead a colonization effort in the Chilean Juan Fernandez Islands of Alexander Selkirk / Robinson Crusoe fame, describing before the aftermath of the 1868 Chilean-Peruvian seaquake in a German magazine (Die Gartenlaube 1868, no. 42); later he established an influential commercial firm Werhan y compañía, Hamburgo y Valparaiso, which after 1883 became were active in Punta Arenas<sup>131</sup>, Fireland (=Tierra del Fuego). The fort would be manned by Swiss colonists; these were immigrating into Argentina in appreciable numbers at the time; nothing came of the plan and Jeremy Howat, York, discovered in the Public Record Office, Kew, that Hume in fact wrote and signed a further letter to a similar effect in 1867, together with Goodricke, Walter Seymour, and other British neighbours, then proposing a German serving in the Argentine Army, Carlos Winkley (= Karl Winkler), as a possible chief of the same fort. However, as Winkler went to fight in Paraguay, the fort, needless to say, never materialized, and the indians continued to raid the area. By about 1875 most of the British settlers had left the Fraile Muerto area, though probably more because of a drastic fall of the price of wool than because of the indians.

Much later, in 1985, the well-known Buenos Aires financial journalist Juan Carlos Casas decided to write an historical novel based on Seymour's account and obtained a grant from the William Henry Hudson Foundation named after the famous Joseph Conrad friend, Anglo-Argentine author of the 'Far Away and Long Ago' autobiography. The grant allowed him to travel to Oxford to do background research. In a postscript to the 'Fraile Muerto' novel (Atlántida, Buenos Aires, 1988) he tells of how Prof. Malcolm Deag, Saint Anthony's College –in the 1960s the author of this present note worked in an Oxford University research laboratory in Bevington Road for five years, right next to this college– presented him with another book containing an account of the same Argentine settling episode. Entitled 'Ups and Downs of a Wandering Life' it was written by Walter Seymour and published by John Long, London in 1910. In the seventh chapter Walter, then an apprentice civil servant at the House of Commons, describes how he persuaded Hume Kelly, 'a son of an Irish squire who had rowed against Cambridge with my brother Albert' to come with him on a vacation spree in Argentina. On board the Liverpool steamer Humboldt, together with other young Britons out to try

their fortunes in the Argentine, they had something of an on-board rag-time. In Rio de Janeiro, Brazil, they were, however, quarantined for a fortnight, before they could proceed to the River Plate and disembark in Buenos Aires. Walter describes vividly the daily chores (armadillo-cooking, well-digging, sheep-shearing, etc.) that awaited them in Monte Molino. He also tells how he aborted his civil service career to become a Pampas-settler too. He does not fail to mention meeting up with a neighbour, Charles Talbot, with whom he had rowed at Henley in a Kingston (upon Thames) Rowing Club boat earlier. But in fact he seems to have spent little time in Monte Molino, preferring to tear around Argentina having all sorts of hair-raising adventures before returning sick to England in 1870. Recovered, he later embarked on an almost life-long series of adventures all over the world, including leading a very ill-fated colonization venture involving 88 Britons stranded in Paraguay between 1872 and 1874, despite Walter. S.'s best efforts: Platt, *Colonization*, p. 23, an expedition to which we refer under G62. He finally settled down in 1913 as a retired gentleman married to a baroness de Longüeil.

While surfing in the www some time ago (2001), my daughter Julia Delius (Berlin) discovered that Francis Hume Kelly had owned 2.381 acres of land in Glencara, Mullingar, county Westmeath, Ireland, around 1870. A letter that the present author addressed to the postmaster of Mullingar was passed on to Mr. William Harvey-Kelly, MBE, of Killucan, Westmeath (+2016, ver Wikipedea). He turned out to be Francis's great-nephew and knew that Francis's father had fallen ill and then died in 1868, which must have been the reason why Hume had to return home from Argentina. He also knew about F. H. Kelly (\*1840-+1919) having rowed for Oxford in the 1863 and 1864 Oxford and Cambridge University Boat Races, winning both times. Moreover, he had in his possession inscribed oar-blades which established that Albert E. Seymour had in fact rowed with Kelly in 1864; in fact both together with Richard A. Seymour also won the Henley Great Challenge Cup of the year before rowing for University College, Oxford. Albert E. was the third-born Seymour brother who in 1865 and in 1867 obtained Oxford Bachelor of Arts and Master of Arts degrees and later became a vicar in Yewsley, Middlesex. Mr. Kelly knew nothing, though, about his great-uncle Francis H. K. having been to South America. In Walford's *County Families handbook* of 1891, Francis Hume Kelly is listed as having obtained a Bachelor of Arts degree at University College, Oxford, as still living in Glencara, Westmeath, as being a Justice of Peace and a captain of the Westmeath Rifles, as having married Gertrude Anie Murdoch in 1876 and as having among other children, a heir, Francis Vandeleur Kelly (\*1877, =Robert V. K., \*1978 ?). According to W. Harvey-Kelly, the latter sold the Glencara estate in 1938.

Peter Snow, an Oxford writer, whom the present author J. D. D. approached through a mutual friend Lesley Scott Vollrath, Oxford, researched the details of Francis Hume Kelly's college and rowing career. In the Oxford City Library he discovered independent evidence that Francis Hume Kelly had indeed been to Argentina. In 1876 a Dr. John E. Morgan published a pamphlet 'University oars, being an enquiry into the health of the men who rowed in the Boat-Race 1829 to 1869'. It quotes from a letter by F. H. Kelly saying 'I can only say with regard to myself that I rowed two years at Putney and ... [a list of other, minor boat races follows] ... and have since undergone some very hard roughing in South America. I am as sound as possible.'

Estancia Monte Molino, however, what with the incumbent's drunkenness, the indian incursions, the locust invasions, repeated drought years and falling wool prices, did poorly. Frank Goodricke had to sell two thirds of it in 1873 and left the remaining third to his creditor James Murray McCrie, a rather successful Scottish settler, when he himself died there by suicide. In a brief note, the Buenos Aires Standard says that he had taken to hard drinking and that he was in poor health when he shot himself on New Year's Eve of 1876. He was interred in a make-shift Anglican cemetery nearby, right in the middle of the pampas. Nothing marks this place any longer: its old location is nowadays traversed by the west ditch of provincial rute 3 about half way between Los Patos and Justiniano Posse villages; the skeletons found there having been removed to the ossary of Bell Ville town cemetery, about 15 miles north. The ruins of the brick house, which Francis Hume Kelly helped to build is still there

though, eight miles north-northwest of the present-day village Monte Maíz, province Córdoba, Argentina. It is not very far from another old estancia, Monte de la Leña (=Firewood Wood). On a later fraction of it, named estancia La Maya, the author of this note grew up in the 1940s and 50s. Monte de la Leña estancia was founded by Lt. rt. Royal Navy James S. Trotter. This was where, upon their arrival in 1867 and before making it to Monte Molino, Francis Hume Kelly and Walter R. Seymour took refuge while an indian invasion threatened and a violent storm raged.

El diario The Standard, Buenos Aires del 11.1. 1876 dentro de una sección titulada 'Editors Table' (=mesa del editor), p. 3, incluye un párrafo anunciando que en la noche víspera de año nuevo (= 'new years eve', 31.12. 1875) en su estancia Monte Molino se suicidó Francis Goodricke.

Volviendo al relato en castilla, recapitulamos que en 1873 Frank Goodricke le había vendido a Tau, Barcia y Antonietti una franja norte y oeste, 2 y ½ leguas cuadradas de la suerte H29. En 1878 Francisco Tau y Manuel Barcia le compraron a José Antonietti su parte, Tau y Barcia repartiéndose el campo por parte iguales de acuerdo a una escritura datada 1888 y a una mensura privada ejecutada por el agrimensor Felix M. Olmedo, división que recién se documentó bien en 1895 en una escritura labrada por I. Marchand, registro 9, folio 143. Francisco Tau se quedó con el tercio sureste de la suerte H29, nominalmente 1 y ¼ legua cuadrada, pero de hecho solo unas ¾ leguas cuadradas<sup>arr</sup>. Mucho mas tarde R. A. Seymour, ratificó las ventas (de las fracciones de la suerte H29 de la que había sido co-dueño indiviso con Goodricke) a varios: protocolización, registro 4, 1888, folio 422. De acuerdo a una escritura labrada por I. Marchand, registro 9, 1889, folio 937, Francisco Tau, Buenos Aires vendió 2.000 cuadradas (≈3.382 hectáreas) por 50.000 pesos nacionales a Víctor Beltrán, departamento Marcos Juárez; vecinos eran al norte Manuel Barcia y Dionisio Pérez, al este la suerte H56, al oeste el/los comprador/es, al sur Nicanor Joaquín Arévalo, suerte I31. Es decir que Beltrán (y socios?) ya le había comprado a Felipe Porcel el tercio suroeste de la suerte H29; en 1890 Víctor Beltrán traspasó el campo a la sociedad Víctor Beltrán, Felipe Centeno<sup>F83</sup>, y Luís Revol<sup>abj</sup>. Por las compras hechas a Porcel y a Tau, Beltrán y compañía habían logrado reunir los tercios sureste y suroeste quedando por lo tal dueños de los nominalmente dos-tercios sur de la suerte H29 que de acuerdo al original reparto<sup>arr</sup> debería haber cubierto 2 y ½ leguas cuadradas pero que de hecho solo cubría unas 1 y ¾ leguas cuadradas: según el mapa Igm 1950 el campo en cuestión es de unas 4.630 hectáreas, apenas algo mas que la mitad sur de la suerte H29. Según el registro 2, legajo 6, Archivo Histórico (=expediente colonia, departamento Marcos Juarez, número 6, 1890, Monte Molina, Archivo Catastro) en 1890 Víctor Beltrán y compañía solicitaron el estatus de colonia para este campo de algo mas de 2.700 cuadradas olvidándose en un principio de presentar un plano; poco mas tarde lo hicieron y se le concedió el estatus deseado; el plano colonia Monte Molino 1890 muestra a toda la parte sur de la suerte H29, ya con la geometría oblicua definitiva<sup>arr</sup>, propiedad de Víctor Beltrán y cía. dividida en 148 lotes y con la planta de un pueblo dibujada en el rincón noroeste, próxima al viejo casco de Monte Molina y al paso a través del arroyo Saladillo rotulado 'camino a Vill Bille' (=Bell Ville); la colonia limitaba al norte con Manuel Barcia y Dionisio Pérez<sup>abj</sup>, al este la suerte H56<sup>arr</sup>, al oeste el arroyo Saladillo y al sur con los herederos de (N.) Joaquín Abelos (=Arévalo)<sup>I31</sup>. La colonia Monte Molina(/o) figura en Alsina, Córdoba, ~1895, p. 45. En el libro Monte Maíz 100 Años, p. 15 se reproducen documentos que establecen que la colonia Monte Molina fue fundada por Víctor Beltrán y cía. ya en 1886, sería entonces solo en base al campo que habían comprado a Felipe Porcel y que en 1890 había sido confirmada con respecto al ampliado campo<sup>arr</sup>, pero que establecen que en 1896 no funcionaba como colonia y que por lo tal perdía los beneficios que la ley de 1886 acordaba a colonias a más de 5 leguas de un ferrocarril debiendo pagar una multa y los impuestos que no se le habían cobrado; se menciona que Adolfo Bullrich<sup>abj</sup>, había comprado una parte de la colonia, pero añadiendo que esta tampoco funcionaba como tal: Leyes 11.8. 1896. A pesar de esto la colonia Monte Molina siguió ocupando toda la mitad sur de la suerte H29 en los mapas y planos Warner 1898, Chapeaurouge 1901, remate Cross 1905 (Monte Maíz 100 Años, p.

20), Registro 1912, plano 2 y catastral 1916; el mapa Chapeaurouge 1901 marca al casco de Monte Molina en el rincón noroeste y en el rincón suroeste todavía al puesto de Porcel. Mismo en una escritura 1899 acerca de la suerte I31 Víctor Beltrán todavía aparece como propietario de todo el sur de la suerte H29.

Paréntesis: Luís Revol era un hijo del pintor, originalmente ingeniero, Felise (=Félix) Revol (\*1821, Lyon, Francia-<sup>+</sup>1867, Córdoba; que en 1848 se radicó en Córdoba y se casó con (Mercedes) Gurmehinda Núñez Bazán<sup>F23</sup> (\*1822-<sup>+</sup>1887). Pintó retratos<sup>G58</sup> e iglesias en Santa Fe, Córdoba y Tucumán. En 1863 fue sin embargo nombrado vicepresidente del Departamento Topográfico. Un hijo Félix R. (\*1856, Tucumán) vivía en 1895 casado con Manuela Juárez, parienta de Marcos Juárez, en Sinsacate, Córdoba; este hijo en 1875 fue uno de los socios fundadores en 1875 de un primer club social bellvillense: Villarroel. Bell Ville p. 363 y arriba). Luís Revol (\*1858, Tucumán-<sup>+</sup>1915, Córdoba, <sup>∞</sup>1886, María L. Warcalde, \*1870), ingeniero civil actuó por algún tiempo hacia 1880 como agrimensor en la provincia Buenos Aires, website Ameghino y después para el Departamento Topográfico, fue diputado, senador e intendente (1887) cordobés era un hijo suyo (ver Sáenz, nota 123<sup>3a</sup>; Bischoff, Historia, p. 307, Herrero, Índice Biográfico). Eran cuñados de Marcos N. Juárez<sup>C45</sup>, quién estaba casado con Claudina Revol. En 1898 Luís Revol fue presidente, y en 1914 miembro de una comisión del Jockey Club, Córdoba: website hipódromo cordoba. Recordemos que Luís Revol es uno de los autores del mapa Revol-Galíndez 1883 que frecuentemente citamos y que actuó como socio, junto con Felipe Centeno<sup>F83</sup>, de Víctor Beltrán<sup>arr</sup>. Notamos que Luís y José Revol (<sup>∞</sup>1887, Córdoba, Etelvina Cabrera<sup>H56</sup>, \*1868, Córdoba, padres Werfil Cabrera y Teresa Ordóñez<sup>M15</sup>) aparecen comprando otros campos cordobeses alrededor de 1885: Villafañe, Economía, p. 106 y 107; en los Anuarios Kraft 1913 a 1941, bajo ganaderos, Canals<sup>N27</sup> y en los Anuarios Kraft 1929 a 1952 bajo ganaderos, Benjamín Gould<sup>N28</sup> todavía aparecen un Luís y un Juan Revol (=Rebol). Luís Revol licitó infructuosamente hacia 1883 por la construcción del dique San Roque<sup>C53,F22</sup>, ver Frías, Proceso dique, p. 18.

Como se detalla mas abajo, Marcos N. Juárez a través de una hipoteca que le había concedido a Beltrán y cia. y que esta compañía no logró cancelar, en 1893 quedó dueño de la colonia Monte Molina. En 1895 le vendió a Adolfo E.(ugenio) Bullrich (\*1862, Buenos Aires-<sup>+</sup>1923, Nizza), Buenos Aires la mitad este de ella siendo vecinos al norte Manuel Barcia, al este la suerte H56, al sur la suerte I31 y al oeste el mismo Marcos N. Juárez: registro 3, 1895, folio 492v. Según el Índice Juzgado Comercial, 1895, legajo 163 expediente 5 Marcos N. Juárez le hizo un juicio a Adolfo Bullrich (=Bullrich) por una ‘cantidad de pesos’; ver también el ‘protesto’ de Marcos N. Juárez contra Adolfo E. Bullrich: registro 3, 1895, folio 879v. Sin embargo pareciera que el campo lindando al oeste hacia 1896 volvió a ser de Beltrán y cia. y algo mas tarde –por disolución de la sociedad con Luís Revol y Felipe Centeno ?– pasó a ser de Víctor Beltrán solo. El registro 1, 1887, folio 1686, escribano Ponciano Gallegos, documenta que Luís Revol y Felipe Centeno le compraron a Marcos N. Juárez el campo(?) y el folio ?? que Luís Revol le compró a Felipe Centeno sus acciones (?). En la mensura 1895 acerca de los campos de los herederos Arévalo<sup>I31</sup>, Víctor Beltrán figura como vecino y solo dueño de todo el sur de la suerte H29. En 1897 Marcos N. Juárez vendió (un campo?) a Elisa Amaya de Beltrán: registro 3, folio 650v. En 1899 Marcos N. Juárez le canceló una hipoteca a Luís Revol: registro 3, 445v.

Proseguimos ahora la historia del **tercio suroeste** de la suerte H29. En una escritura 1905 acerca de la suerte I31 los dueños del sur de la suerte H29 eran, de este a oeste, Augusto Evangelista<sup>G57</sup> (=Evangelisti, quien había mientras tanto adquirido el campo ex-Bullrich<sup>abj</sup>), Víctor Beltrán y Zacarías Ponce; acerca del último, ver abajo; sospecho que Teresa Domínguez de Ponce, la primera persona sepultada en el cementerio Monte Maíz en 1914 fue su viuda: Monte Maíz 50 años, p. 6, pero ver abajo: habrá estado casado dos veces?; supongo que antes de 1905 Beltrán (y cia.?) le vendió a Z. Ponce<sup>abj</sup>, la franja apegada al arroyo Saladillo quedándose Beltrán solo, sin socios, con una franja mediosur de la suerte H29. Efectivamente V.(íctor) Beltrán figura como propietario de una fracción

mediosur rotulada Monte Molina, vecina al oeste de la fracción de A. Evangelisti en el mapa Peralta 1905 y Z.(acariás) Ponce, propietario de una parte suroeste rotulada San Felipe que sospecho que fue así llamada en memoria de Felipe Porcel<sup>arr</sup>. Los mapas Chapeaurouge 1915 y Córdoba 1924 muestran esencialmente lo mismo. Nótese no obstante que el antiguo casco de Monte Molina armado por Goodricke y Seymour quedó ubicado dentro de la fracción San Felipe y no dentro de la fracción Monte Molina. El Anuario Kraft 1908 lista a Zacarias Pouce (=Ponce, °Mercedes Renny (=Reni)<sup>H71,J80</sup>; bautizaron a un hijo y una hija en 1901 y 1903 en Bell Ville, testigos Santiago y Guillermo Renny<sup>H71</sup> y Elena Duppa<sup>172</sup>), San Felipe, Bell Ville y Monte Maíz: después aparecen bautizando a una serie de adicionales hijas en Rosario. La Rural 1912 lista a Zacarías Ponce, San Felipe, Monte Maíz.

Según el libro Monte Maíz, 50 años p. 5, Víctor Beltrán Núñez fue efectivamente dueño de la colonia Monte Molina y tuvo una tambo –en otra entrada figura como habiendo vendido queso– y que organizó remates ferias alrededor de 1904 en Monte Maíz. En la p. 82, una hija suya <sup>11?</sup>Aurora Beltrán de (Ramón) González, cuenta que su padre <sup>11</sup>Víctor (José Gregorio) Beltrán (Núñez, \*1854, Santiago del Estero) había comprado un campo Monte Molina –en sociedad con terceros, sin duda los anteriormente mencionados Felipe Centeno y Luís Revol– llegando allí en 1882, yéndose más tarde por unos años a Mendoza, casándose allí con Elisa Amaya en 1886 y volviendo a Monte Molina en 1889, viviendo en una casa lujosamente instalada, casando a su hija Nigelia con Juan Renny<sup>H71</sup> en 1910 con una gran fiesta y con un tren especial trayendo a invitados desde Buenos Aires, que en la p. 62, del mismo libro se dice que los invitados se comportaron como un malón. <sup>112</sup>Nigelia Elisa Amaya fue sin embargo bautizada como hija natural, \*1890, Bell Ville, de Elisa Amaya, padrino Federico Beltrán; website familysearch. Por el otro lado Juan Renny (\*1889-+1945), rentista, Bell Ville, el esposo de Nigelia, falleció de etilismo (=alcoholismo) crónico según lo certificó un dr. E. Pearson<sup>H70</sup>. La casa en cuestión, se sugiere, era la que antiguamente había sido de Seymour y Goodricke, ver Monte Maíz 100 años, p. 26 pero esta no sería entonces de Ponce, o mismo de Roubys<sup>abj</sup>?. En 1952 Aurora B. de G. dijo residir cerca de la mencionada casa: en el mapa Igm 1950 aparece efectivamente un R.(amón) González ocupando una parte del campo mediosur que fuera de Beltrán y muy próximo al viejo casco de Monte Molina. Extrañamente en el censo 1895 no figura ningún Víctor Beltrán casado con una Elisa Amaya pero si hijos <sup>110</sup>Víctor \*1883, ???, <sup>111</sup>Carlos Enrique \*1885, Mendoza, <sup>112</sup>Nigelia\*1890, Bell Ville, <sup>113</sup>Martin Rafael (Ipólito) \*1891 Bell Ville, <sup>114</sup>Próspero Jorge \*1898 Bell Ville, <sup>115</sup>Elisa Carmen \*1901, Bell Ville y <sup>116</sup>Carlos Florencio \*1902, Bell Ville. Hacia 1910 se registraron en el pueblo General Baldissera los esposos <sup>11</sup>Víctor Manuel Beltrán Núñez y Elisa Amaya con varios hijas/hijos entre ellos <sup>113</sup>Rafael y <sup>112</sup>Nigelia, pero no <sup>11?</sup>Aurora, y <sup>117</sup>Julio César B. (\*1910, Monte Molina; alrededor de 1936 este último fue comisario de General Baldissera; el Anuario Kraft 1913 lista a un Víctor Beltrán como comisario en Leones, C54). En Romero y otros, Baldissera, p. 126 se menciona a una sucesión Beltrán como dueña en 1915, lo sugiere el contexto, del campo Monte Molina. Los Anuarios Kraft 1908 y 1913 bajo Saladillo listan como ganadero a Víctor Beltrán, y bajo Monte Maíz listan a una cabaña Beltrán de Víctor Beltrán.

Alrededor de 1910 un José Roubys –en 1892 integró la primera comisión de fomento de Chabás, Santa Fe, ver website chabas y F100– compró la fracción San Felipe a probablemente Zacarías Ponce. Sáenz, nota 331, siguiendo a su informante Guillermo C. Vincent, dice que alrededor de 1940(?) un José Roudy (=Roubys) era dueño del viejo casco Goodricke-Seymour con la casa ya muy modificada y con 256 hectáreas de campo; José Roubys figura bajo Montemolina, Monte Maíz en el Anuario Kraft 1917 y como chacarero, Monte Maíz, en los Anuarios Kraft 1919 y 1924. Alrededor de 1925 la heredaron familiares de Roubys apellidados Pouce que hasta hoy día poseen el antiguo casco de Monte Molina (comunicación 2001, Miguel Ángel Pouce, Monte Maíz). Al norte estas fracciones limitan con el campo de Eghart (=Eyharts), que se deriva del tercio norte de la suerte H29 que fuera de Manuel Barcia<sup>abj</sup>. En el mapa Yori 1924 la fracción de José Roubys figura efectivamente rotulada Monte Molina. Fracciones del extremo suroeste del cuadrante suroeste de la suerte H29 son de Pedro Gerbaudo, debe tratarse del hijo de José Gerbaudo; °1902, Dominga Bechio: Romero y otros,

Baldissera, p. 77, y de Adolfo Gould (=Gull, \*1870, Suiza, censado comerciante en Melincue en 1895) en el mismo mapa, fracciones posiblemente también compradas a Zacarías Ponce; el Anuario Kraft 1913 lista a la estancia San Felipe de Andrés Gull, Monte Maíz; un Adolfo Gull figura como dueño del extremo rincón suroeste de Monte Molina en el plano catastral 1921 de La Bélgica. El mismo plano lo tiene a Santiago Bossa como propietario de la fracción mediosur que se mencionó como perteneciente a Beltrán, y así también en el mapa Yori 1924. El plano catastral Mop Monte Molina 1937 de la suerte H29 –es el mismo mapa al que se refiere Sáenz, nota 53– tiene al cuadrante suroeste rotulado Monte Molina dividido en una franja este cuya cabeza norte figura como El Cogote de Guillermo Conrado, Felipe Conrado (=Phillip Conrad), y Gwendolina Maud Frances Vincent<sup>E24,G27,H28,I31</sup> –una Gwendoline M. Vincent (\*1900) figura en el censo inglés 1901 residiendo en Barton Regis, Gloucestershire– y dos sub-franjas al sur, ambas juntas rotuladas Cabaña Beltrán, de las que al este una serie de fracciones le pertenecen a un número de personas apellidadas Primo<sup>F83,J39</sup> y otras al oeste les pertenece a un sinnúmero de personas apellidadas Riva, y una franja oeste apegada al arroyo Saladillo con una fracción al norte mediana de José Rouby, una fracción al medio pequeña de Pedro Mateo y Juan Gerbando (=Gerbaudo) y una al sur grande, 700 hectáreas de Adolfo Gull Berchtold. En el mapa Marcos Juárez 1945 figuran las fracciones de Pouce, Gerbaudo y Vincent. Romero y otros, Baldissera, p. 152, describe que en 1957 se reunieron entre otros, Pedro Gerbaudo, Adolfo Gull, Julio Pouce y Pedro Eyhartz<sup>abj</sup> con el propósito de fundar una escuela rural en un terreno donado por Gerbaudo. En el mapa catastral De Santi 1966 todavía aparecen las fracciones de Pouce, Gerbaudo y Gould (=Gull) pero la fracción antiguamente de los Vincent figura como de Maggi hermanos<sup>As316, Btt</sup>.

Volvemos ahora la historia del **tercio sureste** de la suerte H29. Existe una mensura, deslinde y amojonamiento judicial sin aprobar, departamento Marcos Juárez, número 18, 1908 del campo de Augusto Evangelisti, situado en el sureste de la suerte 29 y ejecutado por el agrimensor Ramón Díaz. En el expediente se recapitula la historia de la suerte, comenzando con que como ya hemos visto, Barcia, Antonietti y Tau en 1874 le compraron a Goodricke 2 y ½ leguas cuadradas constituida por una franja norte y este de la suerte H29, que en 1878 Barcia y Tau le compraron su parte a Antonietti y que en 1888 Barcia se quedó con una franja norte y Tau con una franja sureste, cada una de nominalmente 3.382 hectáreas. Esta división se hizo privadamente de acuerdo a una mensura ejecutada por Felix M. Olmedo, hijo<sup>E102,I31</sup> de la que se desprende de acuerdo al mencionado expediente que la propiedad que se dividió colindaba al sur con la sucesión de Nicanor J. Arévalo<sup>I31</sup> y al suroeste con una propiedad de Felipe Porcel<sup>arr</sup>. Apenas decidido el divisorio Francisco Tau le vendió su campo a Víctor Beltrán en 1889 ante el escribano Ignacio Marchand, Bell Ville (registro 9, folio 937) lindado al norte con Manuel Barcia y Dionisio Pérez, al sur con herederos de Nicanor J. Arévalo, al este con suerte H56, al oeste con el / los comprador(es) Beltrán (y cia.)<sup>arr</sup>. El Banco Nacional protestó (una hipoteca impaga ?) a Victor Beltrán y cia.: registro 4, 1890, folio 720v; en esa época se escrituraban cienos de tales protestas. En 1891 Luís Revol y otros otorgaron a Marcos N. Juárez una hipoteca: registro 1, folio(s) 203 (y 464?); en 1892 Victor Beltrán y otros otorgan una hipoteca a Marcos N. Juárez registro 1, 1892, folio 203. En 1893 por la(s) hipoteca(s) que había concedido a la sociedad Beltrán y cia. y que esta no había podido cancelar Marcos N. Juárez<sup>C45,G65</sup> (\*1843, ∞1870, Claudina Revol, \*1851), en 1895, comerciante, Córdoba ciudad, se hizo cargo del campo por adjudicación del juez (antes agrimensor!) Quintiliano Tizeira, Córdoba, no quedando bien claro si de toda la colonia Monte Molina o solo una de parte de ella. Marcos N. Juárez en 1895 le vendió a Adolfo E.(ugenio) Bullrich (\*1862, Buenos Aires, ∞Ernestina Urioste, \*1872, censado en 1895, Buenos Aires, él estanciero ) ver abajo, representado por Adolfo E. Stegmann (\*1867, Buenos Aires, en 1895, soltero, ingeniero, residente en Córdoba ciudad), un nieto? de Klaus (=Claudio) Stegmann (\*1797, York bei Stade, Alemania-<sup>+</sup>1854, Buenos Aires, <sup>→</sup>1818, Argentina, estanciero bonaerense, ∞1830, Narcisa Pérez Millán \*1811-<sup>+</sup>1895, viuda del antiguamente festejado, pero hoy-día (2005) muy discutido coronel Federico Rauch, \*1790, Alsacia-<sup>+</sup>1829, Las Vizcacheras, <sup>→</sup>1819, Argentina, ∞1827, Arrecifes), una franja este, algo menos de la mitad este de la colonia Monte Molina, 2.300 hectáreas, siendo vecinos de ella al norte Manuel Barcia, al oeste el mismo Marcos N. Juárez,

al este la suerte H56 y al sur la suerte I31. Nótese de que esta superficie es por mas de 1.000 hectáreas menor que las 3.382 hectáreas que nominalmente le correspondieron a F. M. Tau en 1888.

Augusto Adolfo Bullrich (\*1802, Berlin. Alemania, °Baldomera Rejas \*1812) vino al Brasil para servir en el ejercito imperial pero fue hecho prisionero por los argentinos en la batalla Ituzaingó (1827; ganada por los aliados Argentina y Uruguay y que selló la independencia de este último país; la infantería brasileña incorporaba a muchos mercenarios austriacos y prusianos) y terminó radicándose en la Argentina –en 1833 ya figuró entre los que solicitaron un cementerio para protestantes: Schmidt, Gemeinde, p. 274– casándose con Baldomera Rejas y estableciendo una fábrica de cerveza. Hubo un hijo Adolfo J. Bullrich, (\*1833, Buenos Aires-<sup>+</sup>1904, París, °Manuela Robles (=Robbio?), \*1845, padre de Adolfo E. B.) que pasó a ser un muy conocido rematador porteño y quien según Herrero, Índice Biográfico se dedicó al comercio e intervino en el levantamiento contra Rosas hasta después de la batalla de Pavón. Actuó como martillero público de ganado y tierras<sup>Nini</sup> y fue intendente de Buenos Aires 1898-1902; hacia 1900 estaba a cargo un hijo Eduardo Bullrich: Bicknell, Animal Industry, p. 41. El predio que acomodaba al famoso local de remates, al que como chico he asistido con mi padre en ocasión de remates de toros Aberdeen Angus importados de Escocia y también de caballos Anglo-Normando de La Maya<sup>G26</sup>, es hoy-día (2003) ocupado por el shopping Patio Bullrich, Buenos Aires.

Según la mensura 1908, campo Evangelisti<sup>arr</sup>, en 1898 Bullrich le vendió su ‘campo de estancia con sus poblaciones, alambrados y demás adheridos al suelo’, escritura en el registro 1, escribano Ramón E. Brandán, 1443v, a Carlos A. Diehl<sup>F22,173</sup> quién a su vez lo vendió en el mismo año a una sociedad Juan María Laborde<sup>173</sup> y Augusto Evangelisti. El último, que poseía dos tercios de la sociedad, le compró a Laborde su tercio en 1902, los colindantes de A. Evangelisti mencionados siendo todavía las mismas personas previamente citadas, aunque que de hecho debemos sospechar que al norte ya lo era Dionisio Pérez: mapa Warner 1898. En 1907 el agrimensor Ramón Díaz<sup>173</sup> por orden de un juez Z. Ortiz Molina procedió a deslindar el campo de Evangelista, ver la citada mensura judicial sin aprobar, Marcos Juárez, número 18, 1908. Eran entonces colindantes del campo al norte Dionisio Pérez, quién no sabe firmar, Delimea Pérez, esposo Juan Suárez, y Bautista Pérez, al este la suerte H56, Wenceslada Guibara de Fresco, al oeste, en lugar de Marcos N. Juárez, Víctor Beltrán, y al sur, parte de la suerte I31 de Arturo Nottebohm (=La Bélgica Sociedad Anónima). En el deslinde, que se complicó por faltar varios mojones que habían sido plantados durante mensuras anteriores, emergió en efecto un cierto desacuerdo acerca del divisorio entre la suerte H29 y H56, esta última propiedad de Wenceslada Guibara, viuda de Fresco; R. Díaz achaca el desacuerdo a la Comisión Topográfica que en 1864<sup>arr</sup> que habría determinado mal el rumbo oblicuo del limite oeste especificado por el curso del arroyo Saladillo y por consecuencia el rumbo del límite este de la suerte. El juez Ortiz Molina obviamente no resolvió el asunto ya que la mensura aparentemente no recibió aprobación judicial, pero como mas al norte la casa de Dionisio Pérez, de acuerdo a la mensura 1926 acerca de la suerte 56, quedó dentro de la suerte H29, debe haberse seguido en práctica la propuesta del agrimensor Díaz, lo que, como comentamos al comienzo de esta sección, resultó en una superficie menor de la suerte H29 que la originalmente determinada por la Comisión Topográfica en 1864. En el Anuario Kraft 1917 figura un Ramón Pérez, colonia Pérez, Monte Maíz.

Según Ferrero, Colonización, p. 114 Augusto Evangelista (=Evangelisti) refundó en 1902 en este campo (2.300 hectáreas) a la colonia Monte Molina, que fundada en 1890 que le había fracasado a Beltrán y cía. Se trata del mismo Augusto Evangelista (\*1852, Italia -<sup>+</sup>1910, Salsomaggiore, Italia, °1803, Mariana Branchini (=Branquini, \*1864, Poggio, Italia -<sup>+</sup>1956, Rojas, Buenos Aires, ambos censados 1895 en Cruz Alta, él comerciante), la viuda Branchini de Evangelisti donó en 1920 y 1927 dos hospicios infantiles que se llamaron Conjugi (=esposos) Evangelisti A. Augusto E. quién Barbero, Cruz Alta, p. 174 lista como tesorero de una comisión municipal para Cruz Alta<sup>F100</sup>, un puesto conveniente para ‘juntarse’ con capital!, nombrada en 1894 por las autoridades provinciales. En una mensura 1894, suerte E102, Augusto Evangelista aparece como encargado(?) de la colonia

Rosarito<sup>G57</sup>. Un Juan Evangelista ya en 1892 había sido anteriormente nombrado miembro de una comisión administradora para la colonia cruzalteña Juárez Celman<sup>F100</sup>. Sea como sea, Campaña Agrícola 1908, p. 38 y 1912, p. 34 listan a la colonia Monte Molina, 2.300 hectáreas fundada por Augusto Evangelisti en 1902, propiedad de varios, primero administrada por Zacarías Ponce<sup>arr</sup> y después administrada por nadie y propiedad de nadie en especial. El Anuario Kraft 1913 lista un establecimiento rural Evangelisti de Augusto Evangelista, Monte Maíz. En el libro Monte Maíz, 50 Años, p. 82, Enrique Santiano (\*1865) figura como comprando un campo en 1916 en la colonia Evangelista. El plano 1921 de La Bélgica tiene a Bezzone hnos. y M. Montiola como dueños de tres fracciones limítrofes con el nordeste de La Bélgica. El mapa Yori 1924 muestra al campo Evangelisti ya muy fraccionado. El plano catastral Mop Monte Molina 1937 de la suerte H29 –es el mismo al que se refiere Sáenz, en su nota 53, Poblador– marca al cuadrante sureste muy fraccionado en la que la viuda de Augusto, Mariana Branchini de Evangelisti todavía tenía 276 hectáreas; Enrique y Juan E. Santiano, Santiago Bessone y Bartolomé Motteola (=Montiola) poseen varias fracciones. En el mapa Marcos Juárez 1945 figuran fracciones de Santiano y Pérez. El mapa De Santi 1966 muestra al cuadrante sureste de la suerte H29 muy fraccionado, las mayores fracciones siendo de Pérez y Santiano, Bessone figurando con una fracción menor; en el mapa Publicil 1970 todavía aparecen fracciones de Pérez y Santiano; Monte Maíz, 50 Años, p. 121 lista a agricultores de tales apellidos. Mariana B. de Evangelisti figura donando en 1927 2.000 pesos hacia la construcción de una escuela en Isla Verde: Serjoy. Inmigrantes, p. 137.

Retornamos por fin al **tercio norte** de la suerte H29. Una escritura (registro 9, folio ??) labrada en 1918 por el escribano José Funes, Bell Ville resume parcialmente la historia de los dos tercios norte y sureste de la suerte H29 que como ya explicado mas arriba, le habían sido comprada en 1874 a Goodricke por Barcia, Tau y Antonietti. En 1878 Manuel Barcia y Francisco Tau<sup>CBellV,D125</sup> ante el escribano Ismael Galíndez, registro 3, folio 838, Córdoba le compraron a José Antonietti su parte por 2.200 pesos bolivianos de manera que los dos primeros nombrados quedaron dueños de las mencionadas 2 1/2 legua cuadradas ( $\approx 6.765$  hectáreas). En el mapa Revol-Galíndez 1883 la suerte H29 es listada como de M.(manuel) Barciay F.(elipe) Porcel<sup>arr</sup>, faltando F. M. Tau; el mapa marca en el rincón noroeste un lugar Barcia, en el medioeste el casco de Monte de Molina y en el rincón suroeste un puesto de Porcel. En 1888 se estableció de que Tau y Barcia habían pagado cada uno mas o menos la mitad del precio total del campo adquirido lo que significó que cuando en 1895 Manuel Barcia y Francisco Tau declararon ante el escribano I. Marchand, Bell Ville, registro 9, folio 143, estar de acuerdo con la división del campo que privadamente había hecho el agrimensor Felix M. Olmedo adjudicándosele a Barcia un tercio norte y a Tau un tercio sureste de la suerte, cada uno de ellos cubriendo 3.382 hectáreas; acerca del tercio sureste<sup>arr</sup>. M. Barcia, a su vez, parece haber vendido alrededor de esa época una mitad este de su parte a un Dionisio Pérez, padre(?). En la solicitud 1890 acerca de colonia Monte Molina<sup>arr</sup> los vecinos al norte eran efectivamente Manuel Barcia y Dionisio Pérez (<sup>∞</sup>Fi(/e)liberta Suarez; bautizaron un hijo en 1884 en Saladillo y una hija en 1894 en Bell Ville). Una casa con mirador situada en rincón noroeste de la suerte H29, Monte Molina, propiedad de Manuel Barcia figura en un plano Los Algarrobos 1896<sup>G61</sup>. La misma casa también figura en la mensura 1894 de la suerte G27, Las Averías, así como también la casa de (Dionisio) Pérez en el extremo rincón noreste de la suerte H29. El mapas Warner 1898 y el plano remate Cross 1905 (Monte Maíz 100 Años, p. 20) tiene todo un tercio norte de la suerte H29 como propiedad de Dionisio Pérez; el mapa Registro 1912, plano 2 parecido pero especificando Dionisio Pérez y compartes. El Anuario Kraft 1908 lista bajo Saladillo a Dionisio Pérez, ganadero. El mapa Chapeaurouge 1901 sin embargo tiene todo el tercio norte como de J.(?) Barcia. Pero de hecho Manuel Barcia y su esposa Agustina Correa de Barcia –figura como cofundadora en 1871 de una sociedad de beneficencia: Villarroel, Bell Ville, p. 459– retuvieron hasta que fallecieron alrededor de 1905 una mitad de su original tercio, unas 1.691 hectáreas. La Rural 1912 todavía tiene a Barcia hnos., Los Tamarindos, Bell Ville. En 1876 Manuel Barcia acusó al jefe político de Unión, quién sería?, por abuso de autoridad. El plano catastral 1908 acerca del campo Evangelista<sup>arr</sup> muestra a esta mitad sin nombrar dueños, serían sin duda Barcias, mientras que a la mitad este del tercio norte de la suerte H29 lo muestra dividido en franjas

de Bautista Pérez, Delimena (=Delina) P. (Pérez, \*1880, censada 1895 en Villa Monte, Rio Primero) de (Juan) Suárez; bautizaron en 1900 en Marcos Juárez a Juana Cristina Suárez, en 1909 en Monte Maiz a Casildo Arturo Antonio Suárez y en 1913 en Bell Ville a Delimena Ciríaca Suárez, de Monte Maíz y Dionisio Pérez, hijo(?). El plano 1902 de la colonia Monte Molina tiene como vecino al norte a Dionisio Pérez. Romero y otros, Baldissera, p. 126 mencionan a Pérez hermanos como todavía dueños por aquí en 1915. El Anuario Kraft 1929 lista a Bautista, Ramón y Tránsito Pérez y Ramón Suárez, todos chacareros, Monte Maíz. En el mapa Yori 1924 el cuadrante noreste de la suerte H29 figura como campo Las Ac(acias). El plano catastral Mop Monte Molina 1937 de la suerte H29 marca al cuadrante noreste de la suerte 29 como Las Acacias, bastante fraccionado: varias fracciones al norte son de José Agustín Zubizarreta<sup>G27</sup>. El mapa De Santi 1966 muestra al mismo cuadrante con fracciones de, entre otros, Walker, Hilario Zubizarreta, Barcia y Pérez; en el mapa Publicil 1970 todavía aparecen fracciones de Walker, y Pérez pero ya no de Zubizarreta; Monte Maiz, 50 Años, p. 121 lista a agricultores locales de apellido Walker y Pérez. En 1906 hubo un José Walker, colono arrendatario en La Maya<sup>G26</sup>.

El mapa Peralta 1905, y lo mismo el atrasado mapa Córdoba 1924, tiene la suerte H29 incorrectamente dividida verticalmente, es decir de acuerdo al norte magnético, en lugar de oblicuamente de noreste a suroeste, con una mitad este toda de A. Evangelista, y una parte noroeste de F. Thevenard<sup>E100</sup>; esto parecería indicar que M. Barcia, o su viuda?, había vendido su cuadrante noroeste de la suerte H29 y efectivamente un Francisco Thevernard (=Thovenard) es listado como propietario de (una fracción de) Monte Molina bajo Bell Ville en los Anuarios Kraft 1908 y 1913 y La Rural 1912; un estanciero Thevenard figura como avecindado en 1906 a la estancia La Maya<sup>G26</sup>. Incidentalmente, en el Comercial Directory 1897 aparece un Fernando Thevenard<sup>H29</sup>, Corrientes 262(1), Buenos Aires, fabricante de carruajes y hacendado. Pero sorprendentemente fue Jorge H. Read<sup>H31</sup> y no un Barcia quién le vendió un terreno a Francisco Thevenard: registro 3, 1901, folio 1719; en el The Standard 27.5. 1911 figura un A. Thevenard, Isla Verde, alojándose en el hotel Britannia, Rosario. Las ventas de Barcia a Read, Read a Thevenard se habrán retro-ejecutado ya que en el sumario acerca de la heredad de los esposos Barcia incluso en la ya anteriormente citada escritura que fue labrada en Bell Ville en 1918 ante el escribano Luis Funes, registro 9, folio 69, no se menciona al interregno de Read ni tampoco al de Thevenard. Lo que si se establece es que en 1906 Angela Barcia de Vittadini (\*1863, ∞1883, Bell Ville), hija de Manuel Barcia (\*1832, España) y Agustina Correa de Barcia (\*1834, Tucumán, ∞1862), ambos ya fallecidos, vendió con permiso de su marido Higinio Vittadini, \*1852, Milano, Italia, boticario), a sus demás hermanos Martín Barcia (\*1871) – figura como intendente de Bell Ville 1903-1905 y como uno de los fundadores del Club Social de Bell Ville en 1907– Agustín Segundo Barcia (\*1874) y Andrés Vicente Barcia (\*1877) todos nacidos en Bell Ville, lo que a ella le correspondían de la **estancia Los Tamarindos**, 1.691 hectáreas, que habían heredado de sus padres. El campo en cuestión, el cuadrante noroeste de la suerte H29, lindaba al norte con la ‘suerte 26’, un error: era en realidad la suerte G27, al este con campo de Dionisio Pérez, al oeste con el arroyo Saladillo y al sur con campos de Bullrich y del Banco Nacional<sup>arr</sup>. En 1910 Martín Barcia, Andrés Vicente Barcia y Agustín Segundo Barcia vendieron 515 hectáreas –no se especifica que parte de Los Tamarindos se trataba pero debe haber sido una franja sur<sup>abj</sup>– a (Juan?) Roldán<sup>D105</sup> y (Carlos?) Amaya, los rematadores en Bell Ville ?, y a José Rubiolo<sup>G57</sup>. Al mismo tiempo Andrés Vicente Barcia y Agustín Segundo Barcia (ambos solteros) le compraron a su hermano Martín Barcia, casado con María Araya<sup>E102</sup>; alrededor de 1928 M. B. fue temporariamente intendente interventor en Monte Maíz: Cincuentenario Monte Maíz, p. 8, su parte. Andrés Vicente Barcia y Agustín Segundo Barcia quedan por lo tanto dueños de 1.175 hectáreas lindando al oeste con el arroyo Saladillo, al norte y este con calles publicas, calles que todavía existen hoy-día (2004), y al sur con campo de Francisco Querelle (=Queren?); este ultimo campo debe ser la fracción que los hermanos Barcia, habían anteriormente vendido a Roldán, Amaya y Rubiolo. Pasó a ser en algún momento de un Eyhartz; un apellido de ortografía muy variable; un Pedro (=Pedre) E. figura como secretario de la Sociedad Española de Socorros Mutuos de Monte Maíz en 1952: el apellido debe ser vasco (o catalán?). La franja Eyharts sigue figurando en el mapa Yori 1924. Los dos restantes hermanos Barcia

dividieron su campo en una fracción norte 587 hectáreas, propiedad de Andrés Vicente Barcia y una fracción sur de 587 hectáreas, propiedad de Agustín Segundo Barcia. El Anuario Kraft 1908 y La Rural 1912 listan a Barcia hermanos, Los Tamarindos, Bell Ville; los Anuarios Kraft 1919 1924 y 1929, listan a Barcia hermanos, Los Tamarindos, y los Anuarios Kraft 1913 a 1941 a Juan Eyhartz, y los 1945 a 1958 a su sucesión, ganaderos, Monte Maíz. El plano catastral Mop Monte Molina 1937, marca al cuadrante noroeste como Los Tamarindos de Andrés Vicente Barcia (=Vicente Andrés B.), franja norte, Agustín Segundo Barcia franja media y Juan (E.) Eyhartz (\*1874, Colón, Entre Ríos), franja sur; acerca de otra estancia Los Tamarindos, ver J39. Estas fracciones siguieron siendo de Barcias hasta más recientemente: en el mapa Igm 1950 el antiguo casco aparece rotulado A. Varsia (=Barcia) y la franja sur J.(uan) Eghartch (=Eyhartz); el mapa De Santi 1966 muestra el cuadrante noroeste dividido tres franjas que de norte a sur son de María C. de Barcia, Mario y Miguel Barcia y Eyarts (=Eyhartz).

*Sumario tentativo suerte H29, Monte Molina: En 1865 Frank Goodricke y Dick Seymour le compran al fisco cordobés la suerte H29, 3 y ¾ leguas cuadradas pero que mucho más tarde resultó ser en realidad de bastante menor superficie. En 1874 Frank Goodricke les vendió una ancha franjas norte y este, dos tercios de la suerte H29 a la sociedad Manuel Barcia, Francisco Tau y José Antonietti quedándole a él un tercio suroeste de la suerte; en 1876 cuando falleció Goodricke este tercio quedó en manos de James M. McCrie quien en 1878 se lo vendió a Felipe Porcel. Barcia y Tau en 1878 le compran a Antonietti su parte y en 1888 cuando dividieron Barcia se quedó con el tercio norte y Tau con el tercio sureste. En aproximadamente 1890 Barcia le vendió su tercio, o solo la mitad este?, a un Dionisio Pérez; esta última después pasó a ser de su sucesión mientras que la mitad oeste volvió –exceptuando un breve intermezzo durante el que perteneció a Jorge H. Read y Francisco Thevenard– en manos de Manuel Barcia y después su sucesión. En 1889 Francisco Tau le vendió su tercio sureste a Víctor Beltrán y este se lo transfirió a una sociedad Beltrán, Felipe Centeno y Luis Revol. Víctor Beltrán previamente le había comprado a Felipe Porcel el tercio suroeste con lo que Beltrán y cia. quedaron dueños de los dos tercios, en realidad apenas algo más de la mitad, sur de la suerte H29 a la que denominaron colonia Monte Molina que se aprobó en 1890. En 1893 Marcos N. Juárez debido a una hipoteca vencida se hizo cargo de la colonia. En 1895 vendió el tercio sureste de la suerte a Adolfo E. Bullrich, que a través de unos pasajeros propietarios pasó a ser en 1902 de Augusto Evangelisti solo, convirtiéndose en una nueva colonia Monte Molina (=Evangelista). A través de ventas por M. N. Juárez el tercio suroeste de la suerte H29 alrededor de 1895 volvió a ser de Victorio Beltrán quien vendió una franja oeste San Felipe, conteniendo la antigua casa construida por Goodricke y Seymour, a Zacarías Ponce, reteniendo Beltrán un franja mediosur Monte Molina.*

La **suerte 28**, se sitúa inmediatamente al oeste de la estancia Monte Molina, el arroyo Saladillo por medio. La reseña que sigue se basa principalmente en copias de escrituras y planos facilitadas por Arturo Nottebohm, Buenos Aires. Una copia de la mensura de la suerte H28 ejecutada por el agrimensor provincial Albano M. de Laberge en 1864 (administrativa, Unión, número 43) la proveyó José Lloret, Bell Ville en 2007. Fuera de ‘una cañada que viene del Espinillo a las Lievres’ –el primer lugar se refiera a un paraje en la vecina suerte H71, el último lugar a unas isletas de monte en el rincón suroeste de la presente suerte– la suerte no exhibía ninguna particularidad de nota. El libro Romero y otros, Baldissera, p. 37 afirma que Benjamín (=Benigno) Ocampo compró la suerte H28 al fisco cordobés en 1865. Una lista de las compras de campo al gobierno cordobés en el libro Villafañe, Economía, p. 68 lo tiene a Benigno Ocampo<sup>CVMar,E21</sup>, adquiriendo un poco menos de 4 leguas cuadradas que podrían constituir esta suerte en 1865, añadiendo que fue ‘gobernador interino de la Provincia en 1867(/3?) remplazando al dr. J.(osé) Mateo Luque’. Efectivamente, una escritura en el registro 2, 1865, folio 162 establece de que Benigno Ocampo, quién ofició por unos meses de gobernador interino de la provincia Córdoba en 1863 después de la deposición del gobernador Justiniano Posse (1862-1863), fue quién según la ‘voleta’ compró la suerte H28, algo menos de 4 leguas cuadradas en remate público en 1865 por 1.110 pesos ‘volivianos’ la legua cuadrada. En el mapa Laberge 1867 la suerte H28 de Benigno Ocampo aparece –anticipando, ver abajo !– como

propiedad de M.(anuel) Ocampo, hijo<sup>CVMar,E13</sup>. En la escritura datada con el mismo año sin embargo, Benigno Ocampo traspasó sus derechos a Seferino (J.) Ferreyra y compañía<sup>E13,F20</sup>, Córdoba. Anticipando, hay una mensura judicial aprobada, departamento Unión, número 49, 1897, de la suerte H28, 11.669 hectareas dividida en una parte norte de Tomás Gibson, 4.601 hectáreas y una parte sur de herederos de J. W. Ricketts, 5.068 hectáreas<sup>abj</sup>; la mensura explica que Manuel A.(nselmo) Ocampo<sup>CVMar</sup> en 1871 compró la suerte a, o la recibió de Ceferino Ferreyra y cia. –la compañía había sido Manuel Ocampo, el padre de Anselmo– por una disolución de la sociedad protocolizada en el registro 3, 1873, folio 536, escribano Ismael Galíndez, y que en 1873 M. Ocampo vendió a Tomás Gibson. Pareciera que los Ferreira y Ocampo nunca poblaron a la suerte 28: los libros de los Seymour<sup>H29</sup> simplemente no mencionan a nadie viviendo por allí. En el mapa Chapeaurouge 1872 todavía figura como de Ocampo. En el mapa Río Achával 1905 parece figurar como El Espinillo de D. Esteban pero el rótulo se debe referir a un antiguo paraje Don Esteban: lo marca allí el anterior mapa Revol-Galíndez 1883. El hecho es que tres antiguos lugares, Los Espinillos, (Corral de) Las Liebres y Los Tásis se situaban próximos unos a otros en una encrucijada de varios caminos que quedaba cerca al esquintero común de las suertes H28, I30, H71 e I72. Según copias de escrituras que estuvieron en mi posesión, Manuel Ocampo vendió la suerte 28 en 1873 a Tomás Gibson<sup>abj,G19</sup>. Esto corresponde con posesión, un plano de la época, Centenario Monte Maíz, p. 21 en el que Gibson figura inscripto como dueño en el margen sur de la suerte 28. Gibson, representado por Juan M. Wright –en 1878 este último figura como gerente del Banco de Londres y Río de la Plata, Córdoba<sup>F23</sup>; hacia 1880 también aparece como corredor de campos cerca de Laboulaye, Córdoba– a su vez vendió en 1875, registro 3, folio 3 a Diego (=James) Speir –se tratará del Diego Speir, \*1841, Inglaterra, censado en 1869 como jornalero de Jorge Corbett, hacendado, hermano de Clementina Corbett de (Tomás) Gibson, soltero en Ajó, Buenos Aires– la mitad sur de la suerte. El plano 1883 acerca de la sucesión Arévalo<sup>I30</sup> lo tiene a Gibson como vecino dueño de por lo menos la parte sur de la suerte H28 pero el mapa Revol-Galíndez 1883 lista a Gibson Spiers (=Speir) como propietarios de la suerte H28. En la mensura 1895 acerca de, entre otras, la suerte I30, el vecino campo de J. W. Ricketts es mencionado como desocupado. Aunque según Foglia, Benitz, p. 98 una escritura 1896 acerca de la suerte G61, Los Algarrobos todavía menciona a un S.(antiago=James) Spiens (=Speir) como vecino dueño de la suerte 28, ya en 1888, registro 3, folio 559, Speir, quién de todos modos, nunca fue dueño de la mitad norte lindante con Los Algarrobos, representado por un Ricardo H. Murray vendió su mitad sur de la suerte H28 a Jacobo W.(ilcox) Ricketts, representado a su vez por Carlos (=Charles) Lockwood (\*1856, Sheffield-+1953, Buenos Aires, ∞1892, Sheffield, Margaret Hannah Gibson, \*1865, Buenos Aires-+1928, Buenos Aires, 3 hijos, Cuyo 631, Bueno Aires: comunicación 2015, Sylvester Damus, Ottawa) quién en esa época les administraba los campos a varios ingleses, pero que alrededor de 1898 poseía por lo menos un campo en la provincia Buenos Aires y que en 1901 también poseía campo en la entonces gobernación La Pampa; en 1905 Lockwood y cia. aparecen vendiendo un campo en la pedanía San Martín, Unión: registro 3, folio 2050. De(l) (ingeniero?) Charles Lockwood dice Minieri, Patagonia, Personas: importante terrateniente con inversiones particulares en la Patagonia, miembro del directorio de la Santa Fe and Cordoba Great Southern Land Company, para la que ofició adquiriendo campos<sup>L7</sup> hasta que en 1890 se embrolló en una dudosa compra de un terreno para una estación Río Cuarto (Sylvester Damus, comunicación 2015), y del comité local de la Argentine South Land Co. en 1889 para la que actuó comprando campo. En el plano que acompaña a la recién mencionada escritura se designa a la suerte H28 solo como Las Liebres sin mencionar un dueño; ver también suertes I30 y I73). Tomás G. habiendo mientras tanto fallecido como se detalla abajo, los mapas Warner 1898 y Chapeaurouge 1901 marcan a Gibson hermanos y a J. W. Ricketts como propietarios de las respectivas mitades norte y sur de la suerte H28. En el mapa Chapeaurouge el rincón suroeste de esta suerte contiene a un lugar llamado Las Liebres. Hubo por allí una encrucijada de dos caminos, uno que conducía de Saladillo a La Carlota<sup>G26</sup> y el otro un ramal norte del llamado camino del Medio<sup>I48,J44,J43</sup>: Scheitlein, Lugares, p. 48; en el plano de la mensura arriba mencionada atraviesa diagonalmente el tercio norte de la suerte H28 sugiriendo que se dirigía hacia Bell Ville. El lugar se hallaba un poco antes de donde hoy-día (2008) el camino de salida de la estancia La Sección se topa con la ruta provincial 3. Cerca de ese cruce de hecho hubo sucesivamente? tres

antiguos lugares: (Corral de) Las Liebres, Los Espinillos y Los Tásis. Estos deben haber sido meros ranchos a la vera del cruce que constituían paradas de descanso o puestos para rodear la poca hacienda alzada o para boleear venados y avestruces que vagaba por esos lugares. Pero ninguno de estos asentamientos deben haber durado mucho ya que hasta mas o menos 1875 poblaciones de este tipo solían ser arrasadas al pasar por los frecuentes malones que se dirigían a los algo más nutridos poblados a lo largo de los ríos Tercero y Carcaraña al norte. Sin embargo, el mapa Igm 1950 todavía marcaba por allí un almacén-boliche San José al que yo recuerdo como siendo ya muy vetusto en esa época.

Monarca, *Eriippus danaos*, huésped del tasi, *Araujia hortorum*.

Continuamos con las vicisitudes de la **mitad norte** de la suerte H28. John (=Juan) Gibson fue el primero miembro de la célebre familia Gibson que vino a la Argentina en 1819 representando a la compañía John Gibson, Glasgow, Escocia fundada por su padre y que exportaba géneros e importaba cueros. Pero John G. hijo (\*1808-+1879, Gibraltar) pronto adquirió varios campos y comenzó a dedicarse a la ganadería: Quesada, Estancieros, p. 157 y 169; la firma Gibson y cia. es listada en Oddone, Burgesía, p. 81 como enfiteuta en Chascomus hacia 1925. En 1828 debido a un bloqueo del río de la Plata por el Brasil, la firma argentina de los Gibsons quebró quedándoles solo la estancia Los Ingleses (=Yngleses), San Clemente del Tuyú, Buenos Aires<sup>Zbiog</sup>. Venidos de Escocia en 1838, Thomas Gibson (\*1808, Escocia-+1887, ∞1854, Clementine(/a) Corbett, +1886), quien previamente había estudiado ingeniería: Hanon, Diccionario, p. 350, y sus hermanos Robert (\*1805-+1881, médico) y George G. (\*1808-+1879) reactivaron Los Ingleses haciéndola famosa a través de una progresiva crianza de ovejas y exportación de lana, fibra textil que en esa época estaba en gran demanda y constituía lo que se llamó oro blanco, ver Míguez, Tierras, p. ?? y Quesada, Estancieros, p. 161. Tomás Gibson, quien también fue un pintor de alguna distinción, parece que re-invertió las ganancias que hizo adquiriendo, entre otros campos mas –hacia 1880 fue propietario de varios campos en el departamento San Justo, provincia Córdoba: registro 2, 1873, folio 1171 y 1243– la mitad sur de la suerte H28 y también posiblemente, vecina al noreste, la suerte retazo G19, La Maya Vieja que pareciera(?) haber comprado en 1882 y haber perdido al fisco en 1886. Cuando falleció, puede que su hijo Hope (\*1859, Cacharí, Buenos Aires, ∞Agnes Russel Waddel) se haya ocupado de administrar su sucesión. En la guía Hombres del Día, 1917 Hope G. figura como hacendado y consignatario. Mi hija Julia Delius (Berlín) descubrió que Gibsons todavía recientemente (2003) actuaban como corredores de campo: website gibbon; de hecho en 1922 Gibson hnos. ya actuaban como agentes y vendedores de campos: Review River Plate 14.1. 1922. Fallecida la esposa de Tomás G., Clementine Corbett de Gibson, su hermano? Jorge (=George) Corbett poseía extensos campos en la provincia Buenos Aires, en 1886 el campo en cuestión pasó a ser solo de sus hijos, a saber: Juan Constante (=Constant, \*1861), Percibal (\*1871, insano mental, bajo el curato del siguiente), el ya mencionado Hope, Heriberto (=Herbert, \*1863, Escocia-+1934, ∞1895 Madleine Pace Savile), María Spence(r) (\*1857, Escocia, ∞1886, George Mackern, \*1852, Buenos Aires-+1912, Eastbourne, médico) y Eva (\*1865, ya fallecida), representándola su esposo Santiago/Jaime (=James) Nicolson con sus hijos Leslie (varón) y Nancie Vera Nicolson. Un adicional hermano –o era mas bien un sobrino hijo de Roberto G. ?– Ernest(o) Gibson (\*1855, ∞Alice Donaldson) –fue un ornitólogo de nota, colega de Guillermo Enrique Hudson: Sbarra, Alambrados, p. 37; publicó trabajos en la revista Ibis<sup>G29</sup> en 1875 y 1918– parece haber sido excluido de la presente parte de la herencia por razones que no se explican; según el English Directory 1923, p. 89 se habría quedado con la estancia Los Ingleses. Según Guzmán, Estancias, p. 51, Ernesto efectivamente se quedó con Los Ingleses, May (=María?) con La Tomasa, Hope con El Palenque, Eva con La Clementina y Heriberto con La Linconia; Constante no figura pero en el registro 1, 1905, folio 190v Juan Constante Gibson protocolizó en Córdoba la propiedad de una estancia; en el registro 1, 1905, folio 1009: Eva Gibson de Nicolson protocolizó ‘sus herederos’. A Heriberto G., Quesada, Estancieros, p. 257 lo menciona como administrando en

1890 su estancia La Tomasa, Tapalqué, Buenos Aires, además de ser un joven presidente del directorio del FC. Sur. Más tarde escribiría un capítulo Evolución Ganadera publicado en el Censo Agropecuario, 1909 y otras obras relacionadas; fue creado barón por el rey Edward VII de Inglaterra y por lo tanto se titulaba sir Herbert Gibson. El English Directory 1913 lista a Gibson, sucesión Thomas G., como propietaria de una serie de estancias pero ya no la que aquí nos ocupa; el English Directory 1923 los lista a Hope y sir Herbert G. como dueños conjuntos de varias estancias, entre ellas La Tomasa, Miramonte FC.S. Mulhall, Handbook 1925, p. ?? reproduce retratos de sir Herbert G., K.(night of the Order of) B.(ritish) E.(mpire; =Caballero de la Orden del Imperio Británico) y Hope B., C.(omander =Comandante) B. E. J.(ohn) C.(onstant) Gibson integró en 1910 el primer directorio de la Tecka Land Company, Patagonia: Míguez, Tierras 1985, p. 295. Hope G. y Heriberto G. figuran como estancieros, San Martín 296, Buenos Aires en el Anuario Kraft 1935, t. I.

La mensura judicial 1897 de la mitad sur de la suerte H28<sup>abj</sup> indica que la mitad norte, 4.601 hectáreas, de la suerte era propiedad de Gibson hermanos. Los mismos Gibsons hipotecaron este(?) campo a Federico Maitland Heriot (=Herriot)<sup>An112</sup>, ver registro 1, 1897, folio 827; mas tarde Heriot volvió a hipotecar a Gibsons: ver registro 22, 1898, folio ??, registro 9, 1899, folio 454v y registro 1, 1901, folio 655, pero ellos parecen haber redimido la deuda a tiempo. La sucesión Gibson se resolvió judicialmente y desembocó en un remate. Un plano remate La Maya<sup>G26</sup>, extrañamente sugiere que en 1906 Francisco Higham<sup>abj</sup> era dueño de la mitad sur de la suerte H28, los Gibson siendolo solo de la mitad norte. Según un anuncio que se conserva el remate tuvo lugar un martes 28 de agosto y por lo tanto en el año 1906 según una consulta del calendario eterno, los martilleros Román Bravo y cía., Buenos Aires –eran en esa época los mas importantes rematadores de campos<sup>J33,G26</sup>– figurando como representantes locales Higham y Vincent, ver a seguido, remataron el campo de 4.600 hectáreas dividido en 10 lotes. El juez basado en un peritaje, había fijado el valor en 75 pesos por hectárea y estipulado que la base sería 50 pesos por hectárea. El citado anuncio aclara que el campo estaba arrendado por lotes a los señores Cognelio hnos., Lingua, hubo en algún momento un senador provincial Roberto L. Lingua por el departamento Marcos Juárez, Davico, un Marcelo Davico fue intendente de Wenceslao Escalante 1958-1963, Lozano, Galiano, Tarquino, Menino, Ricardoni, Orione, Racca –este ultimo, el único apellido que me es familiar: un don ??? Racca trabajó alrededor de 1950 como tractorista en la estancia La Maya<sup>G26</sup>; ver también una sra. Catalina Racca de Vottero (°1894): Monte Maíz, 50 Años, p. 71; un Racca aparece como comprador de un lote de la suerte H72, La Barrancosa alrededor de 1928; un Herald A. Racca fue intendente de Wenceslao Escalante 1973-1987: Tejada, Escalante, p. 59– Santa Cruz, Pagés y Tartara, (=Tártara ?<sup>As110</sup>), con contratos que vencían en 1907 o en 1908 apenas trillada la cosecha del correspondiente año y que especifican que los arrendatarios pagaban al propietario el 12% de la cosecha entregados libre de todos gastos, limpios y embolsado en la estación más cercana (=Médano de las Cañas =Wenceslao Escalante) y que debían sembrar no menos de 10% y no más de 20% con alfalfa por la que, si estaba en buena condición al vencer el contrato, el propietario pagaría la semilla; ver Quesada, p. 267. Se desprende que los contratos corrían por unos 2 o 3 años; la relativamente baja tasa de arrendamiento se debería a que la tierra a cultivar habrá sido un durísimo pajonal virgen. Ferrero, Gringa, p. 27 describe este sistema de arrendamiento con ‘alfalfamiento’<sup>Btt,F22</sup> que se usó hasta mas o menos 1914 y las desventajas que tenía desde el punto de vista de la colonización.

En el remate Gibson de 1906, ver el mapa correspondiente en Ferrari, Monte Buey, p. 216, Arturo y Teodoro Nottebohm compraron 6 de los 10 lotes a un promedio de unos 55 pesos la hectárea que deslindados constituían algo más que el cuarto noreste de la suerte H28 (2.487 hectáreas) y que al poco tiempo, en 1907 traspasaron a La Bélgica Sociedad Anónima Pastoril y Agrícola<sup>G26</sup>. Del campo tomó posesión como apoderado de la compañía Normando (=Norman) C. Lanyon<sup>H71</sup>, el mayordomo de la estancia La Bélgica<sup>I31</sup>. El website catálogo mensuras provincia buenos aires bajo partido Tornquist, p. 371 por lo demás lista a dos mensuras números 67 y, 73, propietarios A. y T. Nottebohm; número 75, propietario T. Nottebohm solo, junto a otra número 74, propietario Norman Lanyon, todas 1900, agrimensur J. E.(ugenio) Moy lo que sugiere una ya mas antigua asociación.

Es posible de que ya en 1914 La Bélgica S. A. haya estado tratando de vender este campo al que los Nottebohm comunmente se referían simplificando como La Sección norte<sup>I31</sup>: existe un plano borrador de ese año ejecutado por un A.(Ifonso?) Capdeville<sup>F100</sup> mostrando como únicas mejoras tres pozos de agua de napa; mas generalmente se lo consideraba como parte de un muy extenso campo Las Liebres<sup>I31</sup> (suponemos que ese apelativo se referiere a vizcachas (=liebres pampeanas, *Lagostomus maximus*, y no a liebres europeas, *Lepus europeus*<sup>B3</sup>). Según una muy documentada comunicación 2022 de la sra. Rosa Figueroa, Laborde, hacia 1917, la viuda Cattarina Allasia (\*1871, Villafranca, Piemonte, Italia-<sup>+</sup>1940, Wenceslao Escalante) de Caranta con 7 hijos varones venidos de la colonia Águila Cautiva, K36, se radicaron aquí sobre unas 100 hectáreas –mismo como propietarios, construyendo allí una casona– próximos a la costa del arroyo Saladillo. La madre de Rosa F. nació allí 1933 y crióse en la tal ‘La Bélgica’, –a la que guardó en muy placenteras memorias; el nombre del campo nos extraña algo porque de hecho se apelaba la ‘Sección Médanos de la estancia La Bélgica’ –la última situada cerca del pueblo Monte Maíz, al otro lado del arroyo, ver I31– propiedad de La Bélgica S. A. (=la familia Nottebohm, en parte todavía residían en Bélgica, Europa); hubo por allí también una escuela ‘La Bélgica’.

La familia Caranta y su casona (foto gentileza del arq. Carlos Foglia), hoy día (2019) propiedad de hijos de Víctor Díaz, Arteaga, Santa Fe). En 1937 los Caranta se mudaron a la suerte H70, vecina al oeste, ver allí.

En 1920 La Bélgica S.A. =los Nottebohm, vendió/ieron todo el cuadrante noreste de la suerte 28 más un pequeño triángulo noreste (30 hectáreas) del cuadrante sureste de la misma suerte 28, ver a seguido, es decir algo más de 2.500 hectáreas a Nicolás(s?) Imaz (\*1881, España, censado en 1895 en Arequito, Santa Fe). El Anuarios Kraft 1908 lista a Nicolás Imaz como almacenero en Arequito, Santa Fe; posteriores Anuarios Kraft listan a Imaz hermanos o a José Imaz como tales; en 1926 una compañía Imaz<sup>G27</sup> era agente de automóviles Chevrolet en Cruz Alta, Surgentes, Inrville y Monte Buey: Schiavoni, Inrville, p. 115; Nicolás Imaz figura en 1929 como ganadero local con Romero y otros, Baldissera, p. 102, en 1953 Imaz y cia. vendió un terreno en Cruz Alta: website cruz alta; Imaz y cia. tuvo la primera casa de comercio en Idiazábal: Britos, Idiazábal, p. 33; varias personas apellidadas Imaz, de origen vasco sin duda, vivieron en Camilo Aldao, Bandiera-Gay, p. 20; ver también H70, quien a su vez muy pronto vendería ese campo por lotes: en un plano de La Sección de 1921<sup>abj</sup> figuran como vecinas al norte y de este a oeste fracciones de Luís Ruggieri, Manuel García –las de estos dos extendiéndose al mencionado triángulo que habían sido desprendidas del cuadrante sureste por el camino que llevaba, y que todavía lleva al paso a través del, y después puente Monte Molina por sobre el arroyo Saladillo<sup>H29</sup>–, Benito Eresa –personas de este apellido siguieron figurando como dueños de campos de la región hasta por lo menos 1950 cuando uno de ellos fué un muy conocido criador y acopiador de cerdos: tuvo fama de haber en esa época, despachado hacia Rosario desde Monte Buey, F.C.C.A. un tren de vagones jaula cargado con 1.000 cerdos (=chanchos)–, Domingo Petrussi, Pascual Giuliani, Luís Grosso y Garrone<sup>J32</sup>. Para completar la historia, en el recién mencionado remate judicial, el algo menor cuadrante noroeste, cuatro lotes, uno de ellos como una especie de oreja en el rincón noroeste de la suerte H28 apenas al sur de Los Corralitos de los herederos de Nash<sup>G62</sup> se vendieron a Luís Urdaniz (=Urdañiz) por unos 50 pesos la hectárea formando la parte norte de la colonia La Juana<sup>abj</sup>. En mapas catastrales de la misma época se lo encuentra a Luís Urdaniz como dueño de campos en Santa Fe –lo era de uno próximo a Florencia, norte de la provincia, ver G62– La Pampa y San Luís. A mediados de 1907 Juan Benitz<sup>G61</sup>, website juan benitz diary, le ofreció a Urdaniz, Buenos Aires comprar las mas o menos 2.114 hectáreas, por 65 pesos la hectárea pero con la intención de revenderlas; en diciembre 1907, Benitz habiéndose demorado en juntar los fondos necesarios, ‘arregla’ por 60 pesos la hectárea. A comienzo de 1908 la venta se atrasa porque los hermanos Gibson le estaban haciendo un pleito a Urdaniz. A mediados de 1908 pareciera que Benitz estaba por comprarle el campo a los Gibson, pero lo mas probable es que finalmente desistió. En el mencionado plano borrador de 1914 y en un plano 1919 preparado por el agrimensor R. A. Warner en conexión con la venta del cuadrante noreste por los Nottebohm, el cuadrante noroeste de la suerte H28 figura como propiedad de Garrone hermanos<sup>J32</sup>. En el mapa De Santi 1966 todavía figuran varios Garrone como dueños por allí.

Según una tradición oral los Nottebohm vendieron su cuadrante noreste de la suerte H28 porque les quedaba muy lejos de las estaciones Médano de las Cañas<sup>abj</sup>, y de Justiniano Posse<sup>F84</sup> –una línea férrea que iba a cruzar su campo nunca se materializó<sup>H29</sup>– y porque necesitaban capital líquido para hacerle mejoras a las estancias La Maya<sup>G26</sup> y La Bélgica<sup>I31</sup>, esta última incluyendo La Sección<sup>abj,I30</sup>. Habrá contribuido también el hecho que hubo por esos años una crisis agroeconómica. Al mencionado triangulito –que por varios decenios contuvo a un popular boliche Monte Molina, ver mapa Igm 1950; mi padre solía comprar allí cigarrillos Phillip Morris o Lucky Strike aparentemente importados a contrabando, pero de los que también se decía que eran realmente fabricados clandestinamente en Avellaneda, Buenos Aires; si no había ‘importados’ se conformaba con rubios nacionales Wilton o Jockey Club– lo habrán vendido porque había quedado separado del campo al sur que sigue por el camino que va de Justiniano Posse a Monte Maíz. Cruzaba el arroyo Saladillo por un vado que se ubicaba algo al sur de la medianera entre las mitades norte y sur de la suerte 28. Alrededor de 1880 parece que circulaba por ese camino una mensajería entre Bell Ville y Alejo Ledesma: Monte Maíz, 50 Años, p. 6. Cuando había creciente se cruzaba el arroyo en un bote a remo. Recién en 1936 se construyó el todavía existente y ya mencionado puente Monte Molina, así llamado por ubicarse muy próximo al casco de la antigua estancia de Goodricke y Seymour<sup>H29</sup>.

Continuamos ahora con la historia de la **mitad sur** de la suerte 28. Se recordará que en 1888 por compra a Diego Speir, Jacobo W. Ricketts quedó dueño de esta última mitad. J.W. Ricketts se había beneficiado hacia 1880 con 37.500 hectáreas del reparto de las tierras de la campaña del Desierto: Mallo, Quién Desierto. En 1889 Ricketts declaró que la compra a Speir la había de facto hecho en condominio por partes iguales indivisas con Guillermo White: registro 3, folio 546. Se podría tratar del ingeniero G. White (\*1844-+1926) quién trabajó para los ferrocarriles y construyó el puerto de Bahía Blanca. Una estación ferroviaria en ese puerto está nombrada en su honor (Herrero, Índice Biográfico; Udaondo, Estaciones, p. 172). El puerto de Bahía Blanca se presta para buques de gran calado y es el cual por el que desde 1920 en adelante se realizó una mayor parte de la exportación argentina de granos<sup>B101</sup>. O mas probablemente podría tratarse del William White (\*1853, Pittsburg, Estados Unidos) quién en el censo 1895 figura alojándose en el mismo hotel porteño con Teófilo y Vincent Ricketts<sup>I30</sup> y también Juan (A.) Thome<sup>G26</sup>. Pero en el mismo año 1889, unos pocos meses más tarde, White le vendió, registro 3, 1890, folio 547v, a Ricketts su parte –le habrá servido a White como colateral para una pasajera deuda– quedando Ricketts como único propietario.

Cuando <sup>I1</sup>Jacobo W. Ricketts falleció<sup>abj</sup> de acuerdo a un testamento hecho en Montevideo en 1893 dejó 1/5 de sus propiedades a su esposa Alicia Bulhao Upton de Ricketts y los otros 4/5 por partes iguales a sus 10 hijos: <sup>I10</sup>Vicente Frederick, <sup>I11</sup>Alice Maud, <sup>I12</sup>Walter Thorne, <sup>I13</sup>Henry Upton, <sup>I14</sup>Florence Annie, <sup>I15</sup>Herbert Eustace, <sup>I16</sup>Ernest (Eustace), <sup>I17</sup>Sydney Wilcox, <sup>I18</sup>Emily y <sup>I19</sup>George Gerald Thorne Ricketts: registro 3, 1903, folio 98. En una repartija judicial en 1897 que siguió a la mensura judicial aprobada, departamento Unión, número 49, 5.068 hectareas de herederos de J. W. Ricketts, se adjudicó toda la mitad sur de la suerte H28 al condominio de la viuda Alicia B. U. de R. (domiciliada en el hotel Fenix (=Phoenix<sup>F22</sup>), calle San Martín (y Córdoba), Buenos Aires; allí también paraba Ricardo Güiraldes, el autor de Don Segundo Sombra, cuando de visita en la capital argentina), la hija Emilia (\*~1864, Inglaterra), soltera, domiciliada allí mismo, y los hijos Sidney Wilcox R. (\*1876, Inglaterra-+1956), soltero, residente en Ouchy, Lausanne, Suiza) y George Gerald Thorne R. (\*1880, Flores, Buenos Aires, °1903, Londres, Rosa Dorothea Reineck von Ravensberg; ambos eran actores residente en Londres). Los demás hijos de Jacobo y Alicia parecen haber sido adjudicados otros campos que no se especifican. Sea como sea, los nombrados después de unas correcciones de agrimensura que Rodolfo A. Warner, actuando por orden del juez, encontró necesarias y que se asentaron en la citada mensura, se repartieron el campo en cuatro lotes ubicados uno al lado del otro de este a oeste. Alicia B. U. de Ricketts, representada por Carlos Lockwood y cía.; la compañía en cuestión solo era un Carlos Manifold (\*1863, Inglaterra, soltero, comerciante)<sup>I30</sup>; en 1911 C. Manifold, junto con H.(ilary) H. Leng<sup>M16</sup>, era director de una Gresham Life Assurance, Buenos Aires: Rewiew River Plate 10.3.1911; figuró como miembro del Club de Residentes

Extranjeros, Buenos Aires en 1918 y 1921, en 1905 vendió su franja mayor, el escaso cuarto sureste de la suerte 28 a Arturo y Teodoro Nottebohm. Los hermanos Nottebohm se comprometieron a respetar el contrato de administración que Alicia B. U. de R. conjuntamente con sus hijos tenía celebrado desde 1891 con Francisco Higham y Guillermo C. Vincent hasta que terminaran en 1906 y 1907 los contratos de arrendamiento con colonos sin que se diga como estos se llamaban. La fracción comprada por los Nottebohm contenía un pequeño alfalar con un edificio que se ubicaba a aproximadamente un kilómetro al estenoreste del actual (2012) casco de La Sección. La fracción inmediatamente vecina al oeste era una angosta franja perteneciente a la hija <sup>118</sup>Emilia Ricketts. El largo del línea limítrofe con esa franja que en la escritura, de acuerdo a un plano que los ‘ingenieros’ Higham y Vincent habían hecho para la vendedora, se decía ser 5581,36 metros resultó ser 5915,60 metros cuando la midió el agrimensor de los compradores, Nicolás D. Walsoe, Buenos Aires sin que el error alterara las superficies o la geometría de los terrenos de los Nottebohm y de Emilia Ricketts. Este error se rectificó en una segunda escritura igualmente labrada en Córdoba en 1905. En 1907 Arturo y Teodoro N. transfirieron lo comprado, junto con sus otros campos, a La Bélgica Sociedad Anónima<sup>G26</sup>. La correspondiente escritura sigue listando a Emilia Ricketts como vecina al oeste. Es notable de que el plano borrador de 1914 concerniente al cuadrante noreste de la suerte H28 marca a Francisco Higham como vecino al sur, cuadrante sureste de la suerte H28, incluyendo al parecer la franja de Emilia R. que no figura mas: será que La Bélgica S. A. había entretanto comprado también a esa franja y que conjuntamente con la anteriormente comprada a la madre <sup>(11)</sup>Alicia R. se la arrendaba a F. Higham ?. El hecho es que de acuerdo a la escritura por la cual en 1941 La Bélgica S. A. transfirió sus propiedades a Nottebohm S. A. especifica que <sup>118</sup>Emily (K.atherine =Kate?) Ricketts (\*1869, °Herbert Ricketts?) en 1908, escribano Roberto Figueroa, registro 42, 28.4 1908, folio ??, a vendió sus 953 hectáreas a La Bélgica S. A.; una E. R. todavía soltera viajó a la Argentina en 1914, ver website findmypast; pero hijos Ricketts lo hicieron ya alrededor de 1900: en 1917 aparecen Herbert Ricketts y esposa alojándose en el Grand Hotel, Buenos Aires. En el plano de La Sección 1921 las dos franjas aparecen fusionadas perteneciéndole a La Bélgica S. A., sin traza alguna de una medianera. El mapa De Santi 1966 sin embargo insinúa con una rayita punteada que hubo de hecho una juntura de dos fracciones separadas. Acerca de la parte sur de La Sección ver I30.

Los hermanos <sup>117</sup>Sydney y <sup>119</sup>George Ricketts con sendas franjas al poniente constituyendo el escaso cuarto suroeste de la suerte H28, también deben haberlas vendido al poco tiempo. En 1903 Sydney W. Ricketts vendió a su primo <sup>21</sup>Vicente H.(enry) Ricketts<sup>G62,I30</sup>: registro 3, folio 118; George R. debe haber hecho lo mismo, aunque un plano Santa Emilia 1911<sup>I30</sup> deja eso algo en duda. En 1905 Lockwood y compañía, Emilia, Sydney Wilcox y Vicente H. Ricketts escrituraron una aclaración acerca de un campo, pedanía Ascasubi, departamento Unión: registro 3, folio 937. En el ya citado plano de 1921 las fracciones indudablemente forman parte de la ya mencionada colonia La Juana que así ocupa completamente la algo escasa mitad oeste de la original suerte 28, incorporando también el escaso cuarto noroeste de la misma suerte que L. Urdaníz le comprara a los Gibson. En el mapa Yori 1924 la colonia La Juana figura tal cual sin que se aclare de quien es. Como de acuerdo a un plano esquema de 1914 la parte norte de ese campo figura como perteneciéndole a Garrone hnos.<sup>I30,J32</sup>, supongo que toda la colonia La Juana era de ellos; hubo de hecho una Juana Garrone<sup>H71</sup>. El registro 3, 1916, folios 717 y 223 contiene planos acerca del campo La Fortuna de Miguel Ángel y Francisco Garrone. El registro 3, 1916, folio 716, división de la suerte número 28 La Fortuna. vecinos por el norte Francisco Gaviatti y Juan Benitz; por el sur con sucesores de J.W. Ricketts; por el este, con Teodoro Nottebohm (antes sucesores de Gibson Hermanos); y por el oeste con herederos de Guillermo Renny. En el plano figuraban como fracción 1, Miguel Ángel Garrone) y fracción 2, Francisco Garrone). Vecinos al norte Ángel Boretto, sucesores Ric(h)ter, y Tomás Harney; al sur, en parte con Luis Vivet (ahora de varios propietarios); y en parte con el río Saladillo, al oeste, con La Barrancosa, sucesores de Wenceslao Escalante; y al este Salustiano V. Arévalo (ahora de varios propietarios) y Carmen Arévalo. Una propiedad estaba vendida a Bartolo Chiabrando. El Anuario Kraft 1919 lista a M.(iguel) A.(ngel) y F.(rancisco) Garrone ganaderos, La Fortuna<sup>I30</sup> y (La) Santa Juana, Médano de la Cañas. Pero a diferencia de la parte norte de La Juana, el mapa De Santi 1966

ya no indica ninguna fracción de la parte sur como perteneciente a personas de apellido Garrone. La contracción del apellido Garrone, colonia La Fortuna, 9.500 has, a un mero 'Gorne' en Asinari (1973), p.127, nos es algo misteriosa.

Paréntesis: Jacobo (=Jacob) Wilcox Ricketts<sup>Lini</sup> (\*1836, Westbury on Trym, Bristol, Gloucestershire-<sup>+</sup>1895, Richmond, Surrey, Inglaterra; <sup>∞</sup>1863, Buenos Aires, Alice Bulhao (=Bulcor) Upton, \*1846, Buenos Aires, nacionalidad brasileña: website argbrits howat), fue un conocido administrador, corredor y propietario de campos que actuó en el Uruguay y la Argentina. Ricketts junto con un mr. ?. Leared administraban varias estancias uruguayas propiedad de un mr Jackson: Mulhall, Handbook 1875, p. 354. Míguez, Tierras, p. 38 lo menciona a J. R. administrando estancias de Darbyshire y Liebig en el Uruguay en 1893. Charles Darbyshire (\*1835, Inglaterra, <sup>→</sup>1852, Argentina, <sup>∞</sup>1861, Buenos Aires, Eliza Black, <sup>→</sup>1869, Inglaterra; Eliza era hija de Diego (=James) Black, <sup>+</sup>1876, dueño desde 1840 de la estancia Las Cabezas, departamento Gualeguay, Entre Ríos: Míguez, Tierras, p. 38) fue un exitoso comerciante y hacendado que actuó en la Argentina y el Uruguay y que cuando se retiró bastante rico escribió un entretenido libro acerca de sus aventuras platenses. La compañía anglogermanoamericana Liebig<sup>H29</sup> era productora del famoso extracto de carne Liebig ideado por el químico alemán Justus von Liebig (\*1803-<sup>+</sup>1873), uno de los fundadores de la química orgánica<sup>F22</sup>. En 1878 Jacob Wilcox Ricketts escritura la venta de unos campos a Bernardo (P.?) de Iturraspe<sup>Lini</sup>: registro 4, 765v; según una escritura de 1884 en el registro 1, Jacob Wilcox Ricketts vendió un campo en el departamento San Justo, Córdoba. Alrededor de 1885 tenía campo en el sur de Córdoba, Míguez, Tierras, p. 63 que se vendió en 1898. Además poseía campo en el sudeste de la provincia Buenos Aires, mapa Warner 1898 y también en la entonces gobernación La Pampa: Argentine Pastoral Association, Míguez, Tierras, p. 211. En 1882 J. W. Ricketts y su señora Alice residían en San José de Flores, provincia Buenos Aires. Era junto con Guillermo Vincent R.<sup>131</sup> un hermano de <sup>3</sup>Theophilus Thorne R. (\*1831, Clifton, Bristol, Gloucestershire-<sup>+</sup>1924), quien en 1851 fue censado en las Falklands (=Islas Malvinas) –era cuando la Falkland Islands Company se hizo cargo de los campos de Samuel Fisher Lafone<sup>J33</sup>– y en 1875 administraba la famosa y progresiva estancia Bichadero, Paysandú, Uruguay, 10 leguas cuadradas que originalmente fundada por un mr. Robert Young asociado con Alexander (=Alejandro) Stirling (\*1790, Escocia-<sup>+</sup>1858), ebanista, que les pertenecía entonces a accionistas británicos (=Liebig Meat Extract Co.): Mulhall, Handbook 1875, p. ?? De 1881 en adelante figura censado cerca de Southampton, Inglaterra. Los tres, y dos mas eran hijos de Frederick Ricketts (\*1779, Bristol-<sup>+</sup>1851, Bristol, <sup>∞</sup>1817, Anne Marie Purnell Thorne, \*1796-<sup>+</sup>1872), magistrado (=juez) fueron censados en 1??? en el condado Gloucestershire, Inglaterra, dueño de propiedades y de acciones; Theophilus, William y Jacob eran respectivamente sus 3er, 4to y 5to hijos sobrevivientes: comunicaciones 2006 y 2007 de David Pott, Cheltenham, Inglaterra. En 1895 Teófilo (T.) R. junto con su hermano (W.) Vicente R. fue censado en un hotel céntrico, Buenos Aires. Un Theo. J. Ricketts, Margarita, Santa Fe y un W. Vincent Ricketts, Nueva Palmyra, Uruguay figuran contribuyendo a Bruner, Locust report, 1898, p. 96. En 1884 figura en el website Benitz un agrimensor Ricketts visitándolo a Alfred Benitz en su estancia cerca de Reconquista, Santa Fe<sup>G61</sup>; probablemente era el Enrique F. Ricketts (\*1867, inglés) censado en 1895 en el departamento San Javier, Santa Fe como ingeniero civil, es decir el Harry (=Enrique) Falkland (=Malvinas) Ricketts, \*1870, Montevideo, hijo de Teophilus R. (ver censo inglés 1881) pasándose como siendo ya de algo mas edad. En el censo ingles de 1881 <sup>3</sup>Theophilus (Thorne?) R. (\*1832, Clifton, Gloucester, <sup>∞</sup>Henrietta C., \*1842, Clifton; hijos Edith L. \*1863, Clifton, (Theophilus) Frederick Walter \*1866 Montevideo, Uruguay-<sup>+</sup>1940, Devon, Inglaterra; Harry F.(alckland), \*1870 Montevideo y Seymour T. \*1875 Montevideo) viviendo en Hill Lane, Millbrook, Hampshire, Inglaterra, el padre siendo listado como 'farmer in South America'. Incidentalmente en Clifton, Bristol, se ubica el famoso puente colgante que salva el río Avon, diseñado por el legendario ingeniero Isambard Kingdom Brunel (\*1806-<sup>+</sup>1859) e inaugurado en 1864. Schiele, Short history, p. 47 y 49<sup>N41</sup> menciona alrededor de 1880 a hermanos William y Vincent (=Jacob y William?) Ricketts, el primero administrando entonces la recién mencionada estancia Bichadero de la compañía Liebig y el segundo en sociedad con un señor Reid (=Read?) queriéndole vender un campo de inferior calidad al oeste de Italó<sup>G26</sup> para

el que tenían boletas de ubicación, certificados que habían sido expedidas por el gobierno nacional a razón de 500 pesos oro (=patacones) por legua cuadrada en 1878 para financiar la Campaña al Desierto del general Julio A. Roca: debe ser el mismo campo del que Miguez, Tierras, p. 62 dice, mal-ubicándolo en San Luís, que ?. Walker le compró a Jacobo Ricketts. En 1891 James (=Jacob?) W., Alice y Emily Ricketts fueron censados en el (Cecil's?) Grand Hotel, Strand, Londres, pero por lo menos él debe haber vuelto al Uruguay porque el arriba mencionado testamento lo labró en Montevideo en 1893.

Paréntesis: Guillermo (=William) Conrad (=Conrado) Vincent (\*1861, Orsett, Essex Inglaterra-<sup>+</sup>1946, Inglaterra <sup>→</sup>1888, Argentina, °Ada Mary Vincent, \*1868-<sup>+</sup>1930, Inglaterra; mi sospecha de que era un hijo natural del William Vincent Ricketts recién citado debe ser falsa ya que David Pott, Cheltenham me comunicó 2006 que encontró en un website genealogy que los padres de un William Conrad Vincent fueron John Greenham Vincent y Elisabeth Vincent de Vincent) merece una mención por separado ya que figura en repetidas ocasiones en esta Reseña<sup>E24,G27,H29,I31</sup>. Su hijo Phillip Conrad Vincent (\*1908, Fulham, Kent-<sup>+</sup>1979, Ashford, Middlesex, fue el fabricante de las famosas motocicletas Vincent HRD, Stevenage, Inglaterra, 1928-1956: website wikipedia phillip vincent; mi padre Pablo D.<sup>G26</sup> hacia 1932 tuvo una motocicleta hasta que se dió un 'flor de porrazo' en un guadal, pero era una Harley-Davidson); una hija Gwendolin Maud Vincent figura junto con Phillip y su padre como co-dueña de la estancia El Cogote<sup>H29</sup>; hubo también otra hija Marjorie Vincent; una de ellas tuvo una agencia vendedora de motocicletas en Buenos Aires. Guillermo C. Vincent fue censado en el departamento Unión, pedanía Bell Ville, sector rural en 1895 como soltero y hacendado. Por un tiempo en esa época fue mayordomo de la estancia El Carmen, Bell Ville<sup>E24</sup>, después fue dueño de una estancia La Britannia<sup>I31</sup>, Monte Maíz, y una estancia Hollis<sup>G27</sup>. Se hizo conocido cuando hacia 1945 le sirvió de informante local en Bell Ville a Justo P. Sáenz, el traductor y anotador del libro Seymour, Poblador, quién 'por malos (=anegados) caminos' nunca se arrió hasta la escena central del libro, la estancia Monte Molina. En el previo pasaje G. C. Vincent aparece como contratado hacia 1900, en sociedad con Francis Higham; a administrar la explotación de campos de dueños ausentes, él mismo siendo un residente en Médano de las Cañas (=Wenceslao Escalante). Existe una escritura en el registro 9, 1900, folio 157 por la que Francisco Higham confirió un poder general a Guillermo C. Vincent. En 1906 Guillermo Vincent, junto con un Clifford Leach quién tenía una trilladora, ambos figuran como socios honorarios del Centro Unión Cosmopolita de Médanos de las Cañas (=Wenceslao Escalante): Tejada, Escalante, p. 132 y 214. El Review River Plate 20.5. 1922 reporta una visita a los campos en Monte Maíz de W(illia)m. C. Vincent, 'el conocido valuador de propiedades', y menciona elogiosamente sus seleccionados vacunos y buenos alfalfares. Más tarde Vincent parece haberse dedicado a la compra y reventa de campos, nunca poseyendo, por lo que puedo juzgar, más que unos pocos cientos de hectáreas a la vez, algunas mismo arrendadas a otros. Una tradición oral que recuerdo, mantenía que por muchos años también había trabajado como revisador de hacienda para el frigorífico Swift, Rosario, fundado (o adquirido?) por capital norteamericano en 1907. Estos personajes en los años '20 a '40 viajaban por el país inspeccionando hacienda, sobre todo novillos terminados, es decir gordos, y juzgando su calidad, base sobre la cual el frigorífico hacia ofertas para los animales en pie, es decir vivos. Cuando los frigoríficos comenzaron alrededor de 1950 a pagar por las reses clasificadas al gancho, es decir después de faenadas o a comprar lo que los productores ofrecían 'a plaza' en los mercados de hacienda en las grandes ciudades, el oficio de revisador desapareció. Don Guillermo creo que entonces pasó a operar como comisionista de hacienda y tierras lo que lo hacía un habitué de las ferias ganaderas de la región. Lo cierto es que era un manantial de información campesina local: mi padre acostumbraba esquivarlo por considerarlo demasiado chismoso. Gustaba encontrarse con sus 'croonies' (=compinches) para tomar un trago y jugar a los dados en el bar Kuss, Bell Ville, que es donde Sáenz<sup>arr</sup> debe haber dado con él. Alrededor de 1953 conocí a un señor inglés de bastante edad y muy rengo cuando viajando en el mismo ómnibus de una empresa Canals desde Monte Buey hacia Bell Ville. Me parece recordar de que se dijo que era don Guillermo Vincent y que residía en Villa Eloisa (=Elisa), un villorrio de unas pocas casas a unas dos leguas al sur de Leones<sup>E104</sup> y de que era solterón; sería alguna relación del ya

fallecido William Conrad Vincent ?; hubo opinión entre los pasajeros que era un pariente del constructor de las motocicletas inglesas Vincent, pero esa suposición era errónea, ver figura abajo. Incidentalmente, la arriba mencionada empresa Canals, de unos srs. Cesarini, uniendo Canals, vía Benjamín Gould, colonia Bremen, (colonia Bismark), Monte Maíz, Monte Buey, (Monte Leña), con Bell Ville con un colectivo entre los años '50 y '70 imitaba a una mensajería que con una volanta había hecho un parecido recorrido en los años 1900; era una de las muchas mensajerías de la época, algunas subvencionadas por la Nación, muchas completamente privadas: Ferraro, Colonización, p. 103. El English Directory 1913 lista a Higham y Vincent, estancia Las Liebres, Bell Ville, una estancia en La Pampa y agrega Reconquista 50, Buenos Aires. El socio de G. C. Vincent, Frank (=Francisco) Higham (\*1865, Londres-<sup>+</sup>1937, Buenos Aires, <sup>→</sup>1882, Argentina, <sup>°</sup>1902, Bertha Schreiber \*1879-<sup>+</sup>1950, Buenos Aires, sobrina de Juan Benitz<sup>G61</sup>), fue, como lo anunciaba él mismo en la guía comercial Hombres 1917, un administrador y corredor de estancias. Además se ocupó de agenciar hipotecas<sup>F22</sup>. Alfred Benitz, su hermana Josephine estaba casada con un Schreiber, menciona encontrándose con Frank H. en Buenos Aires en 1920: website benitz, p. 5; acerca de otros Schreiber, ver B136 y E86. Un Maurice Higham fue censado en el departamento Unión en 1895: website neil hampshire. El English Directory 1923, p. 91 tiene a Higham, ?????? and Co. como dueña de una estancia en General Acha, La Pampa; el Anuario Kraft 1929 lista a Francisco Hignam (=Higham) con una oficina en Reconquista 268, Buenos Aires.

La piedra fúnebraria de los Vincent en Horndon on the Hill, Essex, Inglaterra.

La **suerte 71** fue mensurada (administrativa, Unión, número 14, Las Sepulturas) por la comisión Topográfica encabezada por Albano M. de Laberge en 1864 partiendo del lindero noreste de la suerte I72, noroeste de la suerte I30 y suroeste de la suerte H28 procediéndose al norestenorte hasta dar con el lindero noroeste de la suerte H28 y suroeste de la suerte G61; de allí se procedió al oeste cruzando un camino de la Conanita a Frayle Muerto y a las 2 leguas, 34 cuadras y algo se plantó un palo de algarrobo que constituyó el lindero noroeste de la suerte H71. Procediendo dos leguas rumbo al sur se dio con el lindero noroeste de la suerte I72; yendo de allí al este se dio con el punto de partida. Quedaron encerradas por el perímetro 4 leguas 820 cuadras cuadradas con varias lagunas entre ellas una de la Conanita, otra de las Sepulturas y una, junta a una isleta de monte, del Espinillo. Romero y otros, Baldissera, p. 37, lo tiene a Federico Srrond y hermano como habiendo comprado al fisco en 1866 la suerte H71; el mapa Laberge 1867 la indica como propiedad de Seward. Se trata en ambos casos de los hermanos Fredrick S. y John S. Sword (=sable)<sup>F21,F22</sup>. En el Archivo Histórico, Córdoba se guarda la escritura labrada por el escribano Carlos M. Valladares en 1866, registro 2, folio 96, por la que Federico S. Sword, Juan S. Sword, ambos vecinos del departamento Unión, y Adolfo von der Wall adquirieron en remate público del fisco la suerte 71, 4 leguas, 820 cuadras cuadradas por 5.012 pesos bolivianos, correspondiéndole a A. von der Wall el 1/3 sur del campo. Villafañe, Economía, p. 77, lo tiene a J. S. Sword como 'comerciante inglés de Buenos Aires' comprando 4 y algo legua cuadradas al fisco en 1866. El The Standard, 25.7. 1866, menciona a los Sword como habiendo comprado una tal superficie en la zona de Fraile Muerto. Romero y otros, Baldissera, p. 37 parecen confundir a Srrond (=Sword) con Stow, el S. de R. A. Seymour que era dueño de la estancia Los Chañaritos<sup>G62</sup>; los Sword en esa época residían apenas dos leguas al sur de Bell Ville. La mensura judicial<sup>abj</sup> confirma que en 1866 los hermanos Sword compraron la suerte con 2/3 plata de ellos y 1/3 plata de Adolfo von der Wall. En 1891, durante la mensura judicial de las suertes 88, 131 y 62 Guillermo (=William) Renny presentó una escritura de 1866 por la que el fisco vendió a Federico Sword y hermano y a Adolfo von der Wall la suerte 71; también presentó otra escritura, registro 3, 1880, folio 554v, por la cual Federico y Juan S. Sword le habían vendido a él su parte de la H71 y otra escritura mas de 1882 por la cual Paulina Riemann, viuda de von der Wall, le vendió la otra parte de la suerte H71. Antes, en 1880 Enrique Poerzler, apoderado de las señoras von der Wall, le arrendó (un campo) a Guillermo Renny y Juan M. Garro: registro 2, folios 1025 y 1028. El registro 1, 1882,

folio 279, escribano Ponciano Gallegos, de hecho registra la compra del campo por G. Renny a P.(auline) Riemann (viuda von der Wall) de Vibrans<sup>147</sup>. La Compilación Leyes 1908, p. 386 en conexión con la venta de pequeños lotes sobrantes fiscales menciona como vecino a Guillermo Remi (=Renny), propietario de la suerte H71. Una copia de parte de una escritura datada 1914 en posesión de Blanca Duppa<sup>G62</sup>, Rosario, aclara que Guillermo Renny hubo la totalidad del campo El Espinillo en dos fracciones, una por compra a los señores Federico y Juan Sword en 1880, y la otra por compra a Paulina Riemann (e hijas?) –un Riemann varón aparece como propietario de terrenos en Embalse Río Tercero: Biolé, p. ??– viuda de Adolfo von der Wall, en 1882; en 1884 se le expidió a G. Renny una copia de la arriba citada escritura. Acerca de los Riemann-von der Wall ver Gqq y J33. Los mapas Revol-Galindez 1883, en este mapa la suerte incluye un paraje El Espinillo, y el mapa Warner 1898 lo tienen a Guillermo (=William) Renny<sup>F85,F96</sup> como propietario de toda la suerte H71. Existe además una mensura judicial aprobada, Unión, número 11, 1884, suerte 71, serie A, El Espinillo, 12.211 hectáreas (≈4 leguas 820 cuadradas cuadradas), propiedad de Guillermo Renny. Los vecinos eran al norte los menores lotes de Nash<sup>G62</sup>, Danni (=Daneri<sup>G62</sup>) y Stow<sup>G88</sup>; al este D.(?) Spiers<sup>H28</sup> y T. Gibson<sup>arr</sup>; al oeste comprimida a una angosta franja rotulada ‘integración’ de la suerte H70 (o H71?; un sobrante compensación para una franja norte ?) y mas allá al poniente la suerte H70 de J. Batti (/y) o T. Thomas<sup>abj</sup>; al sur T. Laurie; la suerte incluye al casco Los Espinillos con un potrero, un aislado mangrullo, un laguna Las Tamberas, y (unos puestos?) Los Tasis, El Milagro y Las Vívoras. Guillermo Renny figura como propietario de la suerte H28 en el plano catastral 1896 de Los Algarrobos<sup>G61</sup> y los más tardíos planos catastrales que incluyen a esta suerte. El campo se llamó **estancia Los Espinillos**, muy antiguamente también conocido como Los Tasis<sup>I28</sup>, aludiendo entonces a la enredadera de los alambrados con unos frutos que con patas de palitos, mejor, de escarbadietes le hacían de chanchitos, vacas y caballos de juguete a los chicos(as) del campo. Recuerdo que mi hermana Antonia y su amiga Magdalena, La Guasuncha<sup>G26</sup>, hacia 1940 eran entusiastas creadoras de refinada hacienda de juguete a base de tásis y palitos; cuando Magdalena se entretenía demasiado como hacendada y no le ayudaba a tender la mesa, su abuela doña Cleta, cocinera de los peones y falta de una pierna, a los gritos revoleaba su muleta y se la tiraba con buena puntería, causando muchas veces grave ‘mortandad’ entre la hacienda de tásis. Los frutos del tasis, *Araujia sercifera* en algún momento se consideraron como una fuente económicamente viable del látex de caucho: revista La Chacra alrededor de 1950. En el mapa Chapeaurouge 1901 la suerte H71 todavía figura como de Guillermo Renny.

Pinsel (=Antonia) Delius –mi hermana mayor (\*1927) y futura, hacia 1950 buenísima guardiana en Buenos Aires, en La Guasuncha <sup>ver arr</sup> en 1937; también le gustaba hacerse pasear por don Jesús, el patiero manco (accidente al enlazar), esposo de Fidelina, cocinera de la ‘casa principal’.

Paréntesis basado principalmente sobre datos provistos 2005 por Ana María Renny, Rosario, por intermedio de Blanca Duppa, Rosario. William (=Guillermo) Renny, nació en probablemente 1849 en Danevale Park, cerca de Castle Douglas, Escocia; sin embargo el website findmypast lo señala nacido en ese año en Edimburgo. Llegó a la Argentina hacia 1869, posiblemente con la tanda de colonos que trajo Edward Matthew Stow<sup>G62</sup>, a fines de ese año y que por lo tal no llegaron a figurar en el censo de 1869. Existe una fotografía de la época en la que aparecen William Renny, Alured Duppa<sup>I72</sup>, King (=Fred A. King<sup>F22?</sup>), Fisher (=George Fisher<sup>F84</sup>), Cogan (=Robert Cowan,\*1842, Escocia, <sup>∞</sup>IIsabella ???, \*1842, Inglaterra-<sup>+</sup>1881, Rosario, <sup>∞II</sup>1900, Dorothy Ann Donaldson, él firmó la carta Winkler 1867<sup>J32</sup> o (Herbert =Heriberto) Cobham<sup>CBellIV</sup>, a él Jorge Fisher en 1879 le vendió un terreno <sup>F84</sup>, quien aparece como residente en Bell Ville en la lista Sama 1876; fue un municipal en Bell Ville en 1877: Villarroel, Bell Ville, p. 359; en 1885 se lo nombró secretario del jefe político del departamento Unión: Leyes, 9.1. 1885), McCrick (=James McCrie<sup>E24</sup>) y Hodair (=Stephen Hotham<sup>G65?</sup>). William Renny se juntó con Mercedes Garay (Carranza) (\*1856 o 1850, Villa Dolores-<sup>+</sup>1927, Bell Ville; su hijo Santiago Renny, estanciero<sup>abj</sup>, quien denunció su fallecimiento declaró no

saber de quien era viuda!). Un hermano de William, Edward Du V. Renny también vino a la Argentina, pero regresó a Inglaterra hacia 1895, Los Quebrachos<sup>G62</sup>; sin embargo en 1893 Guillermo Renny, soltero, pedanía Ascasubi, le confirió un poder especial a Eduardo (du V.) Renny para que le solucionase un 'lio' bancario: registro 9, folio 316; esta circunstancia, además del apellido Vernet en común, sugiere algún parentesco. Parece probable que los hermanos Renny primero arrendaron la estancia La Lagunita<sup>F98</sup> al noroeste de Ordóñez ya que Villarroel. Bell Ville, p. 287 dice que sus fundadores fueron los Renny, aunque los mapas y documentos catastrales indican como dueños de la suerte F98 a otros. Sea como sea, en 1880 William Renny compró a los hermanos (o un hermano?) Sword 4.440 hectáreas y en 1882 otra fracción de 4.000 hectáreas a la viuda Rieman von der Wall; estas superficies serían 1/3 de los Sword y el 1/3 de von der Wall, faltando otro 1/3 de los Sword para completar aproximadamente las 12.212 hectáreas. William Renny tuvo ocho hijos: <sup>1</sup>Mercedes (\*1887), <sup>2</sup>Santiago (\*1881), quién figura como estanciero residente en El Espinillo cuando se casó en 1904 con Francisca Matterson (\*1883, Bell Ville<sup>F22</sup>), cuando en 1911 (ver abajo) Juan E. Benitz le alquiló una legua cuadrada de pasto fuerte por 6 meses a 7.500 pesos para la hacienda de El Victoriano<sup>F84</sup> afectada por una severa sequía, y cuando denunció la muerte de (su madre) Mercedes Garay Carranza en 1927; también figura como uno de los fundadores del Club Social de Bell Ville en 1907 y como miembro de la Sociedad Rural de Bell Ville en 1912: Foglia, Benitz, p. 121, <sup>3</sup>Francisca Concepción, casada de Matterson<sup>F22</sup>, \*1882, Bell Ville), <sup>4</sup>Guillermo (Eduardo?, \*1882, ∞1908, Juana Garrone<sup>J32</sup>, padres de Ana María Renny<sup>arr</sup>), <sup>5</sup>Eduardo (\*1884, Bell Ville-+1885), <sup>6</sup>Roberto Manuel (\*1886-+1890), <sup>7</sup>Juan Jorge (\*1888-+1945, Bell Ville, ∞1910, Nigelia Amaya o Beltrán<sup>H29</sup>; el certificado de defunción de J. R. dice que él era hijo legítimo de Guillermo =William) Renny y Mercedes (Garay) Carranza) y <sup>8</sup>Augusta Isabel Renny (\*1891). En 1891 William Renny le compró a C.(ornelio?) Casas<sup>Dbb</sup> una chacra (llamada Belgrano?) situada al norte de Bell Ville<sup>Bl</sup> que fue pagando por cuotas como asentó en un cuaderno de contaduría 1890-1892 que Ana M. Renny, Rosario todavía conservaba; habrá pasado a residir en esa chacra cuando se retiró. Pero en el cuaderno también están registrados, entre otras cosas, pagos por compras de maíz a Alured Duppa, por compras de materiales agrícolas a (Aquiles) Chiesa y (Pedro) Máspoli, Rosario<sup>E86</sup>, pagos al colegio inglés (Isaac) Newell (\*1853, Stroud-+1907, Rosario), Rosario, sus hijos educándose allí –el colegio que dió origen al todavía existente club de fútbol Newell's Old Boys<sup>F83</sup>– y a un colegio de religiosas en Córdoba al que asistía su hija Mercedes. En 1894 Guillermo Renny testó ante el escribano Ignacio Marchand, registro 9, folio 276 cuando convaleciendo en su casa. Figura como protestante, 45 años, nacido en Edimburgo. Sus herederos por partes iguales fueron cinco –a <sup>3</sup>Francisca le habrá entregado su parte de la herencia como dote cuando se casó– sobrevivientes hijos naturales que había reconocido en 1892<sup>arr</sup>: <sup>1</sup>Mercedes (\*1877), <sup>2</sup>Santiago (\*1881), <sup>4</sup>Guillermo (\*1882), <sup>7</sup>Juan (\*1888-+1945, Bell Ville) y <sup>8</sup>Augusta Isabel (\*1891); legó a la madre de sus hijos, Mercedes Garay (Carranza?) la casa en la que vivía y 1.000 pesos oro sellado, a su hermano Eduardo<sup>G62</sup> 300 vacas al corte, a su hermano Arturo Renny, Escocia, unos dineros y muebles que tiene en Escocia, a su cuñado Juan Lason? (=Leason?) Gray, 50 libras de su seguro de vida; como albaceas para su bienes argentinos nombra a Arturo H. K. Matterson<sup>F22</sup>, Federico Gilpin<sup>G62</sup> y Enrique (=Henry) Duppa<sup>G62</sup>; para bienes ingleses nombra a su cuñado J. L.? Gray; como testigos firman Arturo H. K. Matterson, Amadeo Quiroga y Guillermo Vincent<sup>H28,H29</sup>. Citado por el juez dr. L. Ortiz, Córdoba, Guillermm Renny apodera en 1895, a José del Viso, Córdoba para que lo represente: registro 9, 386v. En el Catástro Córdoba, website catastro unión, figura una mensura 1904, número 1, #13500, división de condominio, herederos de Guillermo Renny. Sorprendentemente una mensura 1908 de la suerte I17 marca a Gray hermanos<sup>I72</sup> como propietarios de por lo menos el esquinero suroeste de la suerte H71.

Sección oeste del renglón H según los mapas Laberge 1867 y Chapeaurouge 1901.

William Renny, padre, falleció en Bell Ville en 1898, y fue sepultado en el cementerio de protestantes en Rosario. Vera, Colectividades, p. 35 dice que falleció soltero recién en 1905 con Arturo H. K.

Matterson<sup>arr</sup> oficiando entonces como administrador y tutor de los 5 hijos menores reconocidos que se educaban en un colegio inglés en Rosario. Según la sra. A. M. Renny, Rosario, el tercer hijo, Guillermo Renny, quién tenía entonces solo 16 años heredó ‘todo el campo’(?), por lo que el traspaso recién se escrituró en 1914. En 1910, registro 9, folio ??, <sup>17</sup>Juan Renny, Bell Ville, confirió poder especial a su hermano Guillermo Renny para que llevase adelante la donación de un terreno urbano en Bell Ville a la madre Mercedes Garay Carranza; en el mismo año y registro, folio 287 confirió a su hermano Santiago Renny un poder amplio para que se ocupara de todos sus asuntos: Juan Renny (°Nigelia Beltrán) falleció en 1945 como alcohólico crónico en Bell Ville<sup>H29</sup>.

En el mapa Peralta 1905 ya son los hermanos (=hijos) Renny y compartes los que figuran como propietarios de la suerte H71. Campaña Agrícola 1908 p. 38 y 1912, p. 32 listan una colonia Espinillo fundada en 1905 por Santiago Renny, propietarios primero Renny hnos. y después varios; acerca de otra colonia Espinillo, ver E102. En 1911 durante una sequía, Juan Benitz<sup>G61</sup> alquiló una legua cuadrada de pasto fuerte a Santiago Renny, es decir todo su campo, para pastorear hacienda de El Victoriano<sup>F84</sup>. En el mapa Registro 1912, plano 2 la suerte H71 aparece dividida en un trapecio noreste de Santiago V. Renny, un trapecio sureste 2.575 hectáreas de Guillermo Renny, hijo, un cuadrado medionorte, 2.576 hectáreas de Juan Renny, un cuadrado mediosur 2.576 hectáreas de Augusta Isabel Renny y una franja oeste 2.706 hectáreas de Mercedes Renny de (Zacarías) Ponce<sup>H29</sup>; la mitad norte de esta última franja según un plano 1902 guardado en el archivo Torriglia se convirtió en una colonia San Ignacio de I.(gnacio?) Terré<sup>F64</sup> y J. Rosetti, la mitad sur siendo todavía de Zacarias Ponce. Sin embargo en la mensura judicial 1905 de la vecina suerte H70, figuran como propietarios de esta última franja de la suerte H71: fracción noroeste Juan Bourges –los Anuarios Kraft 1929, 1935, 1941, 1945, 1952 y 1958 listan a la estancia San Ignacio de Juan Bourges, Laborde– fracción mediooeste de Francisco Georget, y fracción suroeste de Norman Lanyon<sup>H31.abj</sup>; este último no firmó el acta de mensura por estar ausente en Europa. La viuda Mercedes Renny de (Z.) Ponce le vendió una fracción a Norman C. Lanyon: registro 3, 1904, folio 1387, ver abajo. Sin embargo en el plano 1908 de la suerte I17, esta última parte figura como de Gray hermanos<sup>arr,173</sup>. A uno de los Renny, don Guillermo Renny recuerdo haberlo conocido actuando como un muy respetado juez de llegada en unas cuadreras que se corrieron durante una elaborada fiesta criolla celebrada alrededor de 1950 en la estancia La Margarita de los Garrone, apenas una legua al sur del pueblo W. Escalante<sup>J32</sup>. En este pueblo Guillermo Renny actuó por muchos años como juez de paz. El Anuario Kraft 1908 tiene a Santiago Renny, El Espinillo y Guillermo Renny, Belgrano, ambos Bell Ville; el Anuario Kraft 1913 lista a Guillermo y Santiago Renny, ganaderos, Belgrano, Bell Ville; el mapa Igm 1950 todavía tiene en el rincón sureste de la suerte H71 a un almacén Belgrano. Los Anuarios Kraft 1919, 1924, 1929 y 1935 listan a Guillermo Renny, Belgrano, Juan Renny, Dos de Mayo<sup>abj</sup> y Santiago Renny, Espinillo; los Anuarios Kraft 1941 y 1945 solo listan a Guillermo Renny, Belgrano, todos bajo ganaderos, Médanos de las Cañas y a partir de 1945 bajo ganaderos, Wenceslao Escalante. La suerte H71 hoy día (2003) es cortada de norte a sur por la ruta provincial 3. Varios Renny todavía poseían fracciones de la parte que le había correspondido a Guillermo Renny hasta mediados del siglo pasado: mapas Igm 1950 y De Santi 1966; otras fracciones figuran como de Garrones<sup>I30</sup>. Una fracción medio norte ubicada al oeste de la ruta es la estancia Dos de Mayo<sup>arr</sup> de Bresso y cía., acopiadores de cereales en Justiniano Posse<sup>F22,G131</sup> (Rubio, Justiniano Posse, p. 67), una estancia que también figura en el mapa Voz Interior 1938.

Una escritura labrada por Raúl R. Baggini<sup>H70</sup>, escribano, Monte Maíz en 1950 (copia provista 2022 por Rosa Figueroa, Laborde) detalla que la familia Caranta<sup>H28</sup> compró en 1937 a Zun (=zum) Felde una fracción de 192 ha, comprendiendo 2 lotes y medio de la antigua estancia El Espinillo<sup>H70</sup> ‘ahora’ colonia Santa María lindando al norte con ?. Salvay<sup>J33</sup>, al este, calle por medio, con El Espinillo de F. Garrone, al oeste con Marta A. H. Bohl de Bothamley, Guillermo A. Bothamley y Tomás H. Bothamley (sus hijos<sup>G62</sup>), al sur con A. Setto. Pedro August Guillermo Zum Felde y Ricardo Weygand<sup>I72</sup> habían comprado a Normando C. Lanyon la Santa María, 1256 ha, en 1912, zum Felde quedando su solo propietario en 1923). Normando Crisp Lanyon<sup>I31</sup> (soltero, representado por Carlos

B. Krabbe<sup>146</sup>) había comprado la fracción por partes en 1904 a Mercedes Renny de (Zacharías) Ponce, 942 ha y en 1905 a Juan Lucio Rodríguez, 340? ha. Rosa Figueroa y otros descendientes de los Caranta hoy-día (2022) todavía siguen siendo dueños de fracciones de ese campo.

Parentesis: Rubio, Justiniano Posse, p. 22 consigna a Carlomagno hermanos<sup>abj</sup>, como comerciantes en Justiniano Posse<sup>Bww,175</sup>. Deben ser parientes de Francisco (=Francesco) Carlomagno, italiano, quién con ‘fratelli’ (=hermanos) había fundado una comercio de ramos generales en Bell Ville, en 1875 y de quién Herrero, Índice Biográfico dice que fue exportador de forrajes y que sus familiares fueron estancieros e industriales en la provincia Córdoba. Vera-Riquelme, Papel. P. 169 enumera a Enrique, Pablo y Vicente como viviendo en Córdoba y Francisco y Felix como viviendo en Buenos Aires y formando una razón social Francisco Carlomagno y hermanos, registro 3, 1905, folio 2089v, con negocios en Bell Ville, Etruria y San Marcos hacia 1900. Pérez Roldán, Aportes, los dice haber tenido un escritorio en Buenos Aires y sucursales, entre otras mas, en San Marcos y Etruria. En 1907 Enrique, Pablo A. y Vicente Carlomagno figuran entre los fundadores del Club Social de Bell Ville: Foglia, Benitz, p. 120; Villarroel, Bell Ville, p. 310, enumera a los hermanos Francisco (\*1852, Agnone, Italia-<sup>+</sup>1939, <sup>→</sup>1873, Argentina <sup>∞</sup>1890, Mercedes M.(ayorga) \*1866, Córdoba, censados 1895 en Buenos Aires, él comerciante), Felix (\*1854, Italia, <sup>∞</sup>1885, Soila (=Zoila) Figueroa, \*1861, Córdoba, censados 1895 en Bell Ville, el comerciante), Pablo (??), Luis (\*1863, Italia, Bell Ville, <sup>∞</sup>1887, Elena Puccio, \*1871, Santa Fe, censados 1895 en Bell Ville, él comerciante; hubo también un Luis A., \*1871, Italia, <sup>∞</sup>1870, Elisabeta (=Isabel) Zagnilli?), \*1851, Italia, censados 1895 en Marcos Juarez, él comerciante), Enrique (???; figura como agente consular italiano en Bell Ville: Argentine Yearbook, p. 90) y Vicente (\*1871, Italia, censado 1895 en Tercero Abajo, soltero, comerciante) Carlomagno, todos napolitanos; Camperchioli, Bell Ville, p. 83, dice que Francisco Carlomagno compró un almacén en Bell Ville a Lorenzo Mir<sup>H69</sup>. Ferrero, Colonización, p. 152 menciona a un poderoso comerciante y hacendado Santiago (??) Carlomagno, Bell Ville, rey de del alfalfa, porque exportaba heno en grandes cantidades, particularmente a Sudáfrica durante la guerra boer<sup>Anini,D105</sup>; en el mismo sentido Lloyd, Impresiones 1911, p. ?? menciona a los hermanos Enrique, Francisco y Vicente Carlomagno, Bell Ville quienes en 1876 fundaron un compañía comercial muy exitosa; los dice poseer dos estancias, Agnone y San Francisco, valor 2.000.000 pesos moneda nacional, sin precisar la ubicación de las mismas. Converso, Mercados, p. 64 lista a hermanos Francisco, Felix, Enrique y Pablo, todos socios de la firma Francisco Carlomagno y cia., departamento Unión; el semanario Unión 24.9. 1908 lista a Fransisco Carlomagno, estancia Agnone, como expositor en la 1ra exposición-feria de la Sociedad Rural de Unión, Bell Ville. En 1907 Juan Benitz<sup>G61</sup> les vendió todo el trigo cosechado a Carlomagno hermanos, Bell Ville: website john benitz. Enrique Carlomagno en 1910 fue vocal de la comisión de caminos del departamento Unión: Foglia, Benitz, p. 126 y fue vicepresidente del Banco Agrícola Comercial, Bell Ville: Estímulo 1.11. 1912; Enrique, Pablo y Francisco Carlomagno en 1913 eran accionistas del mismo Banco: Massei, Estancia San José, p. 9; ver también F22. Según José Lloret, Bell Ville, comunicación 2008, Carlomagno, Rossi y cía. quebraron en 1914 con deudas de casi 2.000.000 pesos. Demo, Ordóñez, p. 149 menciona a un acopiador de cereales Raúl Carlomagno que operaba en Ordóñez durante los años '20. Por otro lado Viel Moreira, Caminos, p. 17 menciona que en 1903 el jefe político del departamento Tercero Abajo, Villa María, criticó a los hermanos Carlomagno, ricos terratenientes italianos, y también al juez de paz de Villa María, porque le hacían propaganda contraria a las libretas de conchabo de acuerdo a una ley de 1883. Para establecer que no eran vagos los varones humildes por ley debían poseer una tal libreta<sup>D109</sup>. A estas las expedían los patronos quien las debían adquirir a las autoridades por un menor gravamen. A los sin libreta se los mandaba a la frontera –esta ‘institución’ prácticamente cesó de operar en 1880– o eran ocupados con trabajos públicos, de los que había pocos, pero ambos empleos eran muy mal remunerados; ver González de Martínez, Control, quien afirma que ya en tiempos coloniales se empleaba una papeleta de conchabo.

Más al oeste, la **suerte 70**, situada entre los actuales pueblos Laborde y- Ordoñez<sup>F25</sup> figura vacía en el mapa Laberge 1867. Sin embargo hay una mensura administrativa, Unión, número 4, 1864, acerca

de la suerte 70, serie A, Puesto de Rocha, 10.824 hectáreas, rotulada propiedad de Tomás Thomas y también existe la escritura por la cual la mesa de Hacienda cordobesa le vendió esta suerte a Tomás Thomas: registro 2, 1866, folio 112v. La escritura 1864 acerca de la suerte I72 vecina al sur y también la escritura 1866 acerca de la suerte H71<sup>arr</sup> vecina al este igualmente declaran a la suerte H70 como propiedad de Tomás (=Thomas Thomas)<sup>I30,I75,L8</sup>. En el mapa Córdoba 1882 la suerte aparece atravesada por el camino de los Torzales<sup>G62</sup> e incorpora una laguna Patos Blancos<sup>H29</sup>, como así también un p(ues)to de Rocha<sup>I73</sup>. Tomás Thomas vendió esta suerte a Julio (?,=Julia) Parr (viuda?) de Batty<sup>Asini</sup>: registro 2, 1888, folio 101. En el contexto del traspaso a Batty de esta suerte, y también parte de la suerte I75?, Thomas Thomas había conferido un poder general a Santiago Temple<sup>F25</sup>, Córdoba: registro 2, 1882, folio 25v. El mapa Revol-Galindez 1883 efectivamente ya lista como dueño de esta suerte a Juan Bally (=Batty, es el mismo que el de la suerte santafecina An51, María Susana, Santa Fe); la mensura 1884 de la suerte H71<sup>arr</sup> rotula a la presente suerte como de J.(ulia?) Batty o (T.) Thomas. Según una mensura judicial 1891 de las suertes G62, 88 y 131, la vecina suerte H70 era entonces de Julio Astrada y Felix Carlomagno conteniendo puestos de Rocha y de Angel Córdoba. Hay una mensura judicial aprobada, departamento Unión, número 40, 1895, suertes H70 y I75, total 21.662 hectáreas, propiedad de Julio Astrada, Felix Carlomagno y otros. Una escritura, registro 9, 1895, folio 386v, labrada por el escribano I. Marchand, Bell Ville indica además que el vecino Guillermo Renny<sup>H71</sup> nombró como apoderado al dr. José del Viso, Cordoba ciudad, para que lo representara en el juicio de mensura numero 40, suertes H70 y I75 de Astrada, Carlomagno y Castellanos. En lo que se refiere a la suerte H70 la mensura explica que en 1889 a Julia Parr<sup>C77,I75</sup>, representada por Diego (=James?) Begg (\*1862, Escocia) vendió a Julio Astrada y Felix A. Carlomagno la suerte 70 serie A: registro 4, escribano Miguel Gaspar Carranza, 1889, folio 1; en el mismo registro, 1890, folio 14 Julia Parr (viuda de Batty, esposa) de Parr<sup>I75</sup> prorrogó una hipoteca a Julio Astrada (y Felix A. Carlomagno?). En el plano de mensura figuran como vecinos Wenceslao Escalante, G88 al norte, Guillermo Renny, H71 al este, Graciano Jáureguy y Tomás Rodríguez<sup>An111,E87</sup>, H69 al oeste, y Ricardo Lapage, I73 al sur. Los mapas Warner 1898 y Chapeaurouge 1901 consignan a (Julio) Astrada<sup>D96,Fmm,I75</sup> y (Felix) Carlomagno<sup>Bww,I75</sup> como propietarios de la suerte H70. Seguidamente según el mapa Río Achával 1905 la suerte parece haber pasado en parte a ser una colonia propiedad de Juan B. Natta<sup>F64,G27bis,I45,N30</sup>. Un plano ~1900 acerca de la colonia Natta<sup>I45</sup> provisto por Rosamaria Martini, San Remo, Italia, 2013, marca a toda la suerte H70 como de Juan Bautista Natta. En el plano 1902 de la colonia San Ignacio<sup>H71</sup> herederos de J. Natta figuran como dueños de al menos el cuadrante noreste de esta suerte<sup>abj</sup>. Una mensura judicial aprobada departamento Unión, número 107, 1905, 2.710 hectáreas, parte de la suerte H70, propiedad de Eugenia Perreon de Villaseca, ejecutada por el agrimensor Aureliano Bodereau, describe que Tomás Thomas<sup>L8</sup> compró la suerte al fisco en 1866, registro 2, folio 112v, y que en 1888 la enajenó a Julia Parr<sup>arr</sup>. Como ya visto, esta en 1889 vendió la suerte a Julio Astrada<sup>Fmm</sup> y F. Carlomagno<sup>arr</sup> quienes a su vez la vendieron a Leon J. P. Estevenet en 1896. En 1901 Estevenet, a través de su apoderado Víctor Pessan<sup>Bxx,Dcc,Fnn</sup>, vendió en 1901 a Eugenia Perreon de Villaseca con la venia de su esposo, una legua cuadrada, sureste de la suerte H70, estancia Santa Eugenia, 2.710 hectáreas, lindando al este con la ya tratada suerte H71<sup>arr</sup>, al norte con otra legua cuadrada vendida –por el mismo Estevenet– a Leon Marrot (=Morras?<sup>abj</sup>) y Juan B.(autista) Natta, registro 3, 1901, folio 1349, y al oeste con otra legua cuadrada mas vendida, también por Estevenet?, a Juan B. Natta. A esta última legua el plano la muestra dividida entre Constancio Airasca (este) y Andrés Tonelli (oeste). Al cuadrante noreste de la suerte H70 lo muestra dividido entre José Campagnone, José Marne, Bonifacio Theiler, Agustín Canclini, Primitivo Giraldone, Secundina y Cecilia Maurutto, y Santos Manfredi<sup>C77,I45,K37</sup>, Carlos Giraldone, viuda Reymundo y, sin nombrarlo, el boticario de la estación Paz(!); finalmente al cuadrante noroeste lo muestra dividido entre Pascual y Seferino Marionni, José Guardamagno, Angel Baggini, Felix Baggini, Pedro Giraudo, Carlos Real y Bernardo Audisio. La Compilación Leyes 1908, p. 386 en conexión con la venta de pequeños lotes sobrantes fiscales menciona como vecino a Natta, Villaseca y otros como propietarios de la suerte H70. Campaña Agrícola 1908, p. 40 lista a una **colonia Natta** fundada en 1903 por Juan B. Natta<sup>I45</sup> y propiedad de varios; de hecho J. B. Natta falleció en 1902 y su hermano E. Natta vendió sus bienes hasta 1903.

Airasca, 1973, p.127 coincide, listando a ‘varios’ como propietarios de (la colonia) Natta, 8.100 has., pedanía Ascasubi. El mapa Peralta 1905, y parecido el atrasado mapa Córdoba 1924, lo tiene a Villaseca como dueño del cuadrante sureste, a L. Morra(s =Marrot?) y a J. Natta del cuadrante noreste, a varios, a Baggini, ver H71, y a Severino del cuadrante noroeste y a Tonelli y C. Ayrasca (=Airasca =Alyana) dueños del cuadrante suroeste. Existe una mensura aprobada, departamento Unión número 155, 1916, cuadrante suroeste de la suerte 70, 2.712 hectáreas, propietarios Andrés Tonelli y sucesores de Constancio Airasca; vecinos: al norte Andrés Imaz<sup>G27,H28</sup>, Juan y Alfredo Baggini, Pedro Giraud<sup>E113</sup> y Audissio hermanos, al este Eugenia Perreon de Villaseca, al este suerte H69, Cristóbal Arribillaga y al sur suerte I73, Teodoro y Carlos Mori, señores Priotti y herederos de Luppó. Campaña Agrícola 1912, p. 6 lista a una colonia Airasca (=Ariasca), pero a 6 km (?) de Monte Leña, C63, 800 hectáreas, fundada en 1902 por J. Airasca, propiedad del mismo. El Anuario Kraft 1908 sin embargo tiene a José Arrasca, San José, Bell Ville; así también La Rural 1912. El mapa Registro 1912, plano 2 todavía tiene a la mitad norte de la suerte como de Julio Astrada<sup>Fmm</sup> y F.(elix) Carlomagno; el cuadrante sureste es la Santa Eugenia de Eugenia P. de Villaseca (\*1871, Francia), en 1895 fue censada en Marcos Juárez, y el cuadrante suroeste aparece subdividido entre ‘sres.’ (=seguidores) de Constancio Airasca –el censo 1895 lista un Constanzo Airasca (\*1867, Italia), soltero, agricultor, y a una Maria Airasca de (Juan) Silva (\*1872, Italia), departamento Castellanos, Santa Fe– y de Andrés Tonelli (\*1860, Italia), Venado Tuerto. Existe una mensura judicial aprobada Unión, número 155, 1916, 2.712 hectáreas, propiedad de Andrés Tonelli y sucesión de Constanzo Airasca correspondiéndole a los últimos la mitad este y a los primeros la mitad oeste del cuadrante suroeste de la suerte H70, vecinos al norte eran de este a oeste Andrés Imaz –un Andrés Imaz figura como concejal en Laborde en 1913 y en Leones en 1916: Primo, Liebres y website leones– Juan y Alfredo Baggini, Pedro Giraud y Audissio hermanos, al este lo era Eugenia P. de Villaseca. En el mapa Chapeaurouge 1915 la suerte H70 aparece dividida parecido pero sin nombres. El mapa Voz Interior 1938 rotula a la suerte colonia Patos Blancos. Un Antonio Airasca figura como residente en Laborde en 1918 y un Angel Baggini figura como concejal en 1922; Baggini y Airasca todavía figuran como dueños de fracciones dentro de los correspondientes cuadrantes en el mapa De Santi 1966. Según Primo, Liebres, fascículo 4, José Villaseca, venido de Camilo Aldao –efectivamente, según Gay, Aldao Centenario, p. IX9 y XIII7 tuvo allí un acopio de cereales y un almacén de ramos generales a partir de 1896, pero que en 1901 pasaron a ser de los Jaureguialzo<sup>H54</sup>, y fue presidente de la primera comisión municipal en 1897; figura también como encargado de la colonia Elisa, Camilo Aldao<sup>G58</sup>– y cuyo administrador fue Juan Ahlers (\*1883, Uruguay, ∞1903, Adela León), este último vivía en Laborde en 1912, en 1901 compró el cuadrante sureste de una legua cuadradas de la suerte H70 que se conoce como estancia Villaseca. Campaña Agrícola 1908, p. 40 y 1912, p. 32 lista a una **colonia Santa Eugenia**, 2.700 hectáreas fundada en 1903 por José Villaseca y propiedad de Eugenio(a?) Villaseca, administrador Juan M. Ahlers. El semanario Unión 24.9. 1908 sin embargo todavía menciona a José Villa Seca, Santa Eugenia, como expositor en la Ira exposición-feria de la Sociedad Rural de Unión, Bell Ville de ese año. El mismo semanario, 4.5. 1908 la tiene a Eugenia P.(erreon) de Villaseca como vocal de una comisión de damas pro-hospital Bell Ville. Asinari (1973), p. 106 lista la colonia Santa Eugenia, como (toavía?) de Lejarza y Marull, pedanía Ascasubi pero en p. 127 como de Villaseca, 7.200 has., pedanía Ascasubi. Los Anuarios Kraft 1913, 1919, 1924, 1929, 1935, 1941, 1945, 1952 y 1958 listan a la estancia Santa Eugenia de José Villaseca, Las Liebres / Laborde. En 1908 J.(osé) Villaseca por orden del departamento de Haciendas, Colonias y Obras Públicas debe reabrir un antiguo camino que pasaba por su propiedad: sería el que iba de Bell Ville a La Carlota, pasando por Las Liebres (=Laborde): Compilación Leyes 21.05. 1908. El mismo señor figura entre los miembros 1912 de la Sociedad Rural de Bell Ville: Foglia, Benitz, p. 121. El casco figura como estancia Villaseca en el mapa Igm 1950; hoy día (2000) la estancia es propiedad del dr. Juan Carlos Jáuregui<sup>H70</sup>; como vecinos el mismo mapa tiene a Airasca hermanos.

En el atrasado mapa Córdoba 1882 la **suerte 69** es atravesada por el arriba mencionado camino, aquí expresamente rotulado Torzales y contiene a lugares Los Monigotes y Las Estacas y al sur un lugar Pascanas<sup>I74</sup>; el mapa Igm 1950 tiene a la suerte atravesada de noroeste a sureste por el arroyo / la

cañada El Chato<sup>ElI,F66bis,172</sup>. Existe una mensura administrativa, Unión, número 25, 1864, suerte 69, Los Torsales, 10.824 hectáreas, propiedad de Miller y Hope(s). La escritura mencionado bajo la suerte G65 establece que la presente suerte también fue adquirida por Guillermo (=William) C. Thompson<sup>abj</sup>, representado por Juan B.(autista?) Miller<sup>H68</sup>. La escritura 1866 acerca de la suerte I74 dice que la suerte 69 es de Miller y Hopes. En el mapa Laberge 1867 la suerte H69 figura como de Hope; debe tratarse de los hermanos Thomas y Robert H.<sup>G65</sup>. También hay una mensura administrativa, Unión, número 189, 1882, suerte 69, serie A 10.824 hectáreas, propiedad de Tristán Castellano (\*1840, Yacanto, Córdoba-<sup>+</sup>1912, San Javier, <sup>∞</sup>I1865, Carmen Altamira, \*1841, Córdoba, <sup>∞</sup>II1877, Benjamina Torres, <sup>+</sup>1939, San Javier, él censado en 1895 agricultor en el departamento Unión<sup>An112</sup>) y su hermano Nicolás Castellano(s) (\*1847, Yacanto-<sup>+</sup>1923, Yacanto, <sup>∞</sup>Santos Castellano, una prima: Calvo, Traslasierra, p. 86. El mapa Revol-Galindez 1883 lista a N. Castellano y T. Castellano<sup>I74</sup> propietarios de respectivamente las mitades este y oeste; así también el mapa Chapeaurouge 1901 aunque en el mapa Chapeaurouge 1893 la suerte H69 figura como de P.(róspero Pablo) Godefroy,\*1851, Francia, censado en 1895, agrimensor, viudo de Magdalena Rosa Fealdo, Buenos Aires. En 1896 herederos de Guillermo C. Thompson<sup>G65</sup> protocolizaron una aclaración de un contrato con Tomás A. Rodríguez, registro 4, folio 71v. T. Castellano vendió a T. Rodríguez: registro 4, 1887, folio 453. Según el Review River Plate 31.8. 1906 Juan Thompson compró establecimiento San Carlos, próximo a Pascanas, 1.072 hectáreas, alfalfa y lino, por 81 pesos m.n. la hectárea. El mapa Warner 1898 sin embargo tiene dividida a la suerte H69 en una mitad norte de Lorenzo Mir<sup>abj</sup>, y una mitad sur de T.(omás) A. Rodríguez; el mapa Chapeaurouge 1915 la muestra a la suerte H69 sin nombres pero con la parte oeste ya bastante dividida; en el mapa Chapeaurouge 1920 la parte norte de la suerte H69 sorprendentemente todavía figura como de L. Miró (=Mir) y la parte sur como de Rodríguez. La mensura judicial 1948 de la suerte<sup>abj</sup>, según una comunicación 2007 de Natacha Bertaina, Etruria, dice que en 1865 la mesa de Hacienda, Córdoba (=el fisco cordobés) vendió a Guillermo C. Thompson las suertes H69 (y G65). En 1880 los herederos de Thompson la vendieron a Tomás y Roberto Hope, pero ver arriba. Tomás y Roberto Hope, vendieron la suerte H69 a favor de Tristán Castellano<sup>An111</sup>, registro 1, 1880, folio 850v. Un plano que acompaña una mensura 1897 acerca de las suertes J78 y K81 y 82, sin embargo muestra a la suerte H69, (Las) Mercedes, como de N.(icolás) Castellano; en el mapa Río Achával 1905 la suerte H69 figura como La Merced<sup>abj</sup>. Según Bertaina, la ya mencionada mensura continúa diciendo que a la mitad sur, dos leguas cuadradas, T. Castellanos la vendió en 1886 a Tomás A. Rodríguez<sup>abj,145</sup>, a través de una escritura protocolizada en Córdoba en 1887.

Hubo un Lorenzo Mir (\*1845, Uruguay, <sup>∞</sup>1872, Rudecinda Mir, \*1857, Paraguay), padre, que fue censado comerciante en Bell Ville en 1895<sup>An319,Buu</sup>; Camperchioli, Bell Ville, p. 83, lo dice haber sido un comerciante de nota en Bell Ville que llegó allí en 1876. Este Mir junto con un Antonio Cristobo (\*1841, España, <sup>∞</sup>Juana Mir,\*1849, Uruguay, hermana? de Lorenzo M.) tenían en Bell Ville una casa de ramos generales: Villarroel, Bell Ville, p. 318. En 1910 Lorenzo Mir viniendo probablemente desde Bell Ville lo visitó con su automóvil a Juan Benitz, Los Algarrobos<sup>G61</sup>. Martínez Thomas, Pobladores, p. 22 mencionan a Lorenzo Mir (\*1874, Santa Fe), hijo y su hermano Rafael Mir, (\*1879, Córdoba) como aficionados de riñas de gallos en Bell Ville alrededor de 1900; un Rafael Mir vivía en Bell Ville hacia 1945, ver Sáenz, nota 144<sup>4ta</sup>. Lorenzo Mir(, padre) figura como habiendo sido procesado por injurias a Marcos Juárez<sup>G65</sup>, juzado Criminal, 1884, legajo 463, expediente 5.

Proseguimos con la **mitad norte** de la suerte H69 que contuvo a la **estancia Las Mercedes**. El mapa Warner 1898 todavía marca a esta mitad como propiedad de Lorenzo Mir; este la debe haber comprado a N.(icolás) Castellanos. Sin embargo en el plano de la mensura 1891 de las suertes G131, 62 y 88, el noreste suerte H69 figura como de sucesores de Sánchez (=Enriqueta N. de Sánchez; en 1884 esta señora fue representada por J. E. López en lugar del ocupante Luciano López del campo). La mensura 1894 acerca de las suertes 70 y 75 tiene a por lo menos la parte noreste como de Graciano Jáuregui (\*1857, Francia, <sup>∞</sup>1885, Graciana Urrutia., \*1863) censado 1895 como hacendado, Rojas, Buenos Aires. El mapa Peralta 1905 tiene a la misma mitad norte de Jáuregui<sup>H71</sup> y otros; así también

el atrasado mapa Córdoba 1924. El Anuario Kraft 1908 bajo ganaderos lista a Graciano Jauregui, Las Mercedes. En la mensura judicial 1905 de la vecina suerte H70, Villaseca, el noreste de la suerte H69 aparece como de Graciano Jáuregui; la Compilación Leyes 1908, p. 386, en conexión con la venta de unos lotes fiscales sobrantes menciona como vecino por aquí a Graciano Jáuregui. Campaña Agrícola 1912 p. 32 lista a colonia San Francisco, 2.700 hectáreas, fundada en 1903 por Graciano Jáuregui, propiedad de Francisco Rutia (=Urrutia). Los Anuarios Kraft 1913, 1919 y 1924 listan Francisco Urrutia, Las Mercedes, Pascanas (=La Merced; es mencionada en Pagani, Pascanas, p. ??). Hubo un Francisco Urrutia (\*1872, Buenos Aires) censado estanciero, Rosario en 1895. El Review River Plate ???. 1907 reporta la venta de 2.706 hectáreas, 20 kilómetros al norte de Pascanas, es decir dentro del sector norte de la suerte 69, a C. E. Madero por 65 pesos la hectárea. El concurso de ?. Martínez de Hoz y ?. Gutiérrez vendió Las Hermanas, este campo?, pedanía Ballesteros a Carlos E. Madero y Ricardo E. Granwell: protocolización en el registro 2, 1908, folio 75. Los mapas Voz Interior 1938 e Igm 1950 marcan en el cuadrante noroeste de la suerte H69 el casco de una **estancia La Helenita** (=la antigua La Merced?).

Tornamos ahora a la la **mitad sur** de la suerte H69, unas 5.400 hectáreas, volviendo mas abajo a la mitad norte. La mensura 1894 acerca de las suertes 70 y 75 tiene a por lo menos la parte sureste de la suerte 69 como de Tomás Rodríguez; también el plano de la mensura 1891 de las suertes G131, 62 y 88 la parte sur de la suerte 69 figura como de Tomás Rodríguez. Siguiendo, Natacha Bertaina reportó, comunicación 2007, que en 1902 Rodríguez le vendió (parte de) su campo a la sociedad Luís Vivet, hijo y Francisco Ochiuzzi (=Occiuzzi) pero que en 1904 este último le vendió sus derechos a Vivet: registro 1, folio 983. El mapa Peralta 1905 tiene la mitad sur de la suerte H69 dividida en un tercio este de (Isidoro) Cáceres y otros, un tercio medio de Ambrosio y Juan Storti y un tercio oeste dividido entre J.(osé?) M.(aría?) Sánchez (norte) y L.(uis) Vivet (sur)<sup>An11,J39,K34,K35</sup>, cada tercio de unas 1.600 hectáreas; el atrasado mapa Córdoba 1924 tiene al primer tercio como de Cáceres y a los restantes dos tercios como Ambrosio y Julián Stacte (=Storti). Según Bertaina, en 1905 Luís Vivet transfirió su inmueble, comprendería solo unas 800 hectáreas?, a Harold John Teschemoker (=Teschmaker, \*1876 Bentworth, Hampshire, Inglaterra. Los T. eran originalmente comerciantes y confiteros en Elberfeld, Alemania, unos John Engelbert und John William Teschmaker figurando allí ya en 1685: website die-maus-bremen. H. J. Teschmaker había inmigrado 1900 desde Nueve Zelandia: Laffaye, Polo, p. 92. El The Standard del 10.1 1909 lo tiene a H. J. T. pasando por Buenos Aires viniendo desde su estancia El Trébol, Pascanas en viaje hacia Europa; en 1911 jugó al polo para el equipo Hurlinham A y en 1918 y 1921 todavía era un miembro 'campo' del Club de Extranjeros, Buenos Aires; debe ser el John Teschemaker, neozelandés, del que Twohill, British, p. 138, dice que 'farmed' (=chacareó) en la provincia Santa Fe- quién a su vez en 1911 vendió la propiedad a Tomás John Phillipps Treby (=Treby<sup>E113</sup>, \*1849, Inglaterra) –quien en 1916 era miembro del Royal Colonial Institute, Londres y en 1918 también era miembro 'campo' del Club de Extranjeros Residentes– y Sofía Latham (viuda?) de Stevens<sup>F20</sup> (=Henry Nathaniel Stevens, \*Inglaterra, °1885, Saint John, Buenos Aires, Sophia Latham, \*Inglaterra; en 1891 al bautizar un hijo, el padre Stevens figura como estanciero: website argbrit howat). T. J. Phillipps Treby era hijo de Paul Winsloe Phillipps (\*1824-<sup>+</sup>1908, °1848, Helen Shore) quién al heredar en 1877 el asiento de los Treby en Godamoor House, Plympton, South Devon recibió permiso real para agregarse el apellido materno. P. W. P. a su vez era hijo de Thomas J. Phillipps (°1819, Caroline Treby) quien enviado con su futura esposa en 1813 la dejó a la espera por 6 años mientras él servía como 'cornet, 7th Hussars' en Francia (batalla de Waterloo 1815 contra Napoleón I y la posterior fuerza de ocupación estacionada en Francia) mientras su prometida escribía un desgarrador diario acerca del sentirse abandonada: website michael john fielding exeter university repository. Los Anuarios Kraft 1913 y 1919 efectivamente listan a Felipe Treby (=Phillips Treby; estimo que los P. T.s residían en Uruguay: un Walter Phillipps Treby, celebrado escritor, falleció en 2011 en Montevideo), **estancia El Trébol**, Pascanas; sería ya solo una parte de la media suerte 69 sur. El mapa Registro 1912, plano 2 a, sin embargo tiene a esta suerte todavía rotulada con solo un tenue 'Castellanos'. Continuando con el relato de N. Bertaina basada sobre la mensura judicial sin aprobar, departamento Unión, número 167, 1948, por el agrimensor

Raul J. Olcese, 6.181 hectáreas, propietarios María Luís y Po María Olsece, en 1916 en Buenos Aires, T. J. P. Trebby le traspasó sus derechos a la señora de Stevens y en 1919 un Tomás R. Ainscough en representación de Sofía L. de Stevens, vendió a los hermanos (varones) Olcese el campo denominado El Trébol, pedanía Ascasubi. Luis María (padre), Juan A. y Luis María Olcese (hijos) disuelven una sociedad –un Luis M. Olcese hacia 1888 estaba involucrado en el negocio inmobiliario urbano en Córdoba ciudad: Converso, Mercado, p. 250– muy activa en Córdoba durante los años pasados: registro 1, 1901, folio 793v. En 1925 la viuda, Ida Olcese de Juan Olcese??, de uno de los hermanos Olcese vendió a otro de ellos la tercera parte del inmueble que le había pertenecido a su esposo. Los Anuarios Kraft 1924, 1929 y 1933 efectivamente lista bajo Pascanas a Olcese (=Olcese) hermanos como estancieros. Pagani, Pascanas, p. 62, menciona a un Juan Olcese recobrándose de carbunco (=‘grano malo’) en el pueblo Pascanas. Ferraro, Colonización, p. 115 dice que El Trébol fue después de Luís y Luís Mario Olcese<sup>abj</sup>; el casco de la estancia El Trébol figura en los mapas Voz Interior 1938 e Igm 1950, ver también la siguiente suerte H68. Campaña Agrícola 1912, p. 32 dice colonia El Trébol, 1.500 hectáreas, fundada en 1904 por C.(=T.) A. Rodríguez, propietario Moretín hnos. En la mensura judicial 1905 de la vecina suerte H70, Villaseca, el sureste de la suerte H69 era de Juan Iriarte<sup>F64</sup> y C.(ristóbal) Arrabiyaga (norte) e Isidoro Cáceres (sur); la mensura 1916, Tonelli-Airrasca, suerte H70, todavía tiene a colonia Cristóbal Arribillaga (=Arrabiyaga, norte) y Morales D. Delacroix (sur). Los Anuarios Kraft 1913, 1919, 1924 y 1929 listan a Moretín (=Moretín) hermanos, (La?) Iris, Pascanas, ganaderos. Campaña Agrícola 1912, p. 32 lista a colonias Carlino, 500 hectáreas, fundada en 1902 por Isidoro Cáceres, propiedad de Carlino hermanos y colonia El Trébol, 1.200 hectáreas, fundada en 1903 por Storti hermanos<sup>arr</sup>, propiedad de varios. El Anuario Kraft 1908 lista bajo ganaderos, Pascanas y Santa Eufemia a Carlos Gibb, **estancia San Carlos**, comparar J79; el English Directory 1913 todavía tiene a Charles Gibb, San Carlos, Pascanas y también a H. G. H. Irons, San Carlos, Santa Eufemia; los Anuarios Kraft 1913 y 1919 tienen a Francisco Urrutia, San Carlos (=Carlino?), Pacanas. Esta estancia –acerca de otras estancias homónimas ver C72 y L4– podría ser la misma que el establecimiento San Carlos, 1.072 hectáreas, cerca de Pascanas, F.C.C.A. al que el Review River Plate 7.9. 1906 anuncia haber sido comprado por Juan Thompson<sup>E102</sup> por 81 pesos la hectárea<sup>arr</sup>. En los mapas Igm 1950 y De Santi 1966 la suerte H69 aparece muy fraccionada fuera de que un rincón suroeste con el casco de El Trébol, que aparece fusionado con el campo de Juan E.(steban) M.(arull) Olcese (hijo de Mario O., \*1911, Génova, ∞Luisa Symonds) de la suerte H68 que sigue, ver allí. El casco de El Trébol hacia 1944 albergaba una escuelita rural: Pagani, Pascanas, p. 54. Apenas al noroeste de El Trébol el mapa Igm 1950 también marca el casco de una estancia Refugio (?) Santa Catalina a la que no logro relacionar con alguien.

La siguiente **suerte 68**, cuatro leguas cuadradas, fue mensurada por la Comisión Topográfica en 1864 (administrativa, Unión, número 32, 1864, suerte 68, Las Lancitas, 10.824 hectáreas, propiedad de Miller y Hope(s)). En el atrasado mapa Córdoba 1882 esta suerte, como la anterior, era atravesada por el camino Torzales, y contenía lagunas La Salada al norte y Las Leoncitas (=Lancitas, así figura en el mapa Echenique 1866) al sur y un nombre Zárate<sup>H67.176</sup>. En el mapa Laberge 1867 la suerte figura como propiedad de Miller. El Centro Histórico Bell Ville posee una copia de la escritura por la cual Juan B.(autista?) Miller<sup>F23</sup> compró al fisco la suerte H68 en 1865 a través de un remate público; no está claro porqué esta transacción no aparece listada en Villafañe, Economía. Este Juan B.(autista?) Miller será el mismo que por algún tiempo fue socio de Lafone<sup>J33</sup> en Buenos Aires; hubo también un Juan Miller (\*1787-+1843) muy activo como hacendado en Cañuelas, estancia La Caledonia, provincia Buenos Aires alrededor de 1823 durante el gobierno de Bernardino Rivadavia: Quesada, Estancieros, p. 109; sería este a su vez un descendiente del general Guillermo Miller (\*1795-+1861) que formó parte del ejército libertador de San Martín ?. El J.(uan) B.(autista?) Miller que aquí interesa actuó en 1865 como representante de Antonio M. Bell y Guillermo C. Thompson en lo referente a la compra de las suertes G65, G66 y H69, ver allí. También fue un firmante de la carta Monte Lloverdor 1866<sup>173</sup>. Debe ser el mismo Miller que corrió un parejero rosillo en una carrera en Monte del Loro<sup>An317</sup> en 1867. En la carátula de mensura administrativa<sup>arr</sup> la suerte H68 figura como de Miller y Hopes (=Hope; acerca de ese binomio y los hermanos Hope, ver H69 y G66). Hay una adicional mensura

administrativa, Unión, número 56, suerte H68, Zárate<sup>arr</sup>, 10.824 hectáreas, propiedad fiscal, ejecutada por el agrimensor Luí Revol en 1883. En el mapa Revol-Galindez 1883 la suerte H68 es listada como de propietario desconocido pero con lugares (=ranchos?) Aramburu, Obregón<sup>G66</sup> y Miguel Ferreyra. Sin embargo Natacha Bertaina, Etruria, directora de la película ‘Castillo de Olcese’, 2013, me comunica 2007 que (Juan B.?) Miller vendió en 1887 la suerte a un Antonio Paroja (=Pareja<sup>C50,D91,F22,176</sup>): registro 2, 1887, folio 662. Según el registro 4, 1884, folio 1110, el gobierno nacional le vendió tierras, de una ex-colonia nacional(?): sería la presente suerte H68?, a Crisólogo Oliva. En la mensura 1893 acerca de la suerte H67<sup>abj</sup> la vecina suerte H68 aparece rotulada **colonia Angela** de Crisólogo Oliva. Extrañamente la mensura 1895 acerca de la vecina suerte I75 dice que la suerte H68 ‘fue de Pedro (J.?) Bengolea<sup>N50</sup>: lo sería antes de que fuera de Oliva ?; el plano de la misma mensura sin embargo indica a Olcese y compañía como propietarios de la suerte H68. En el website website paginaetruria castillo olcese N. Bertaina describe que la familia Olcese provenía de Génova, Italia, tres hermanos llegando a Buenos Aires en 1871. Se instalaron en Rosario y con otros socios abrieron una casa de ramos generales pero hacia 1880 se trasladaron a Córdoba. Tenían múltiples negocios: importaban y exportaban vinos franceses, eran los representantes de la cerveza Quilmes, tuvieron una fábrica de hielo y velas en Córdoba, poseían negocios en Mendoza y Tucumán; y varios campos en distintas localidades y provincias. Luis María O. padre, fue cónsul italiano en Córdoba. Dada su temprana fortuna los Olcese tuvieron una vida muy diferente a la de la mayoría de los inmigrantes. En 1892 construyeron un castillete de veraneo en La Calera. El 27.11. 1894 la firma Olcese y cía., integrada por Luis, su hermano Juan y el hijo del primero, Mario compró las 10.824 hectáreas de la presente suerte ubicada entre Etruria, Pascanas e Idiazábal. La casa, el ‘castillo’, se levantó poco después de la compra. Era una casona bastante lujosa de dos plantas, con un altillo que funcionaba como mirador y un espacioso subsuelo, elaboradas instalaciones sanitarias, escaleras de mármol, unos jardines diseñados; la familia solo la habitó pasajeramente. La colonia San Olcese. o colonia Angela, se fundó en 1895. En 1902 vivían allí unas 300 personas y habían unos mil caballos, cinco mil ovejas y quinientos bueyes, los Olcese arrendando la tierra a condiciones bastante onerosas. Asinari (1973), p. 117, lista a la colonia San Olcese como de Olcese y cía., 10.800 has. Mas tarde Mario Olcese, además de administrarla, actuó como un bravo comisario; el sótano de la casa funcionó como calabozo con cepos y todo, abusos incluidos. Mario controlaba el área desde el mirador de la casa o de a caballo. Dentro del espeso monte que hoy día (2014) rodea a la tapera se encuentran los restos de un cementerio lo que da lugar a cuentos de asesinatos y fantasmas. La Rural 1912 lista a Luis María Olcese, San Olcese, Bell Ville. Luis María O. padre murió en 1918 y seis hijos se dividieron las tierras. El castillo le tocó a la hija Ada pero ella muy pronto se desprendió de la propiedad. Aún en los años 60 y 70 peones lo usaran como alojamiento, después se usó como galpón rural. Bertaina ha hallado la escritura por la cual la firma Olcese y compañía –los hermanos a) Luí Maria (Angel) Olcese (\*1846, Génova-<sup>+</sup>1918, Rosario, <sup>∞</sup>1868, Génova, Luisa Clara Groppo, \*1846, Génova-<sup>+</sup>1916, Rosario), b) Juan (Antonio María) Olcese (\*1864, Génova-<sup>+</sup>1908, Buenos Aires, <sup>∞</sup>(María) Ida (Catalina Rosa) Olcese<sup>arr</sup>, sobrina; él en 1894 fue miembro de una comisión encargada de redactar un estatuto para un Centro Unión Comercial, un predecesor de la Bolsa de Córdoba: Colombres, Bolsa Córdoba, p. 15) y c) Luí Maria (=Mario) Olcese, hijo del primero, hermano de Ida (=Ada?) O.– en 1894 compraron las 10.824 hectáreas a Crisólogo Oliva<sup>arr</sup> (\*1841, <sup>∞</sup>Angela Vélez, \*1873, censado 1895 en Pilar, Córdoba, él estanciero; en 1867 se menciona una posta de Crisólogo Oliva, sería la de Pilar<sup>Cini?</sup>). Ferrero, Colonización, p. 91 dice que C. O. le prestó el nombre al pueblo Oliva, entre Villa María y Pilar, conocido por su manicomio, hoy hospital psiquiátrico, fundado en 1914; el website ciudad oliva dice que C. Oliva y Santiago Díaz<sup>F66bis,H67</sup> hacia 1880 iniciaron un loteo que le dio origen. Cuando yo era chico y hacía alguna ‘macana’ me decían: ‘sos de Oliva?, a vos no te salva nadie!’. Díaz Molino, Oligarquía, p. 530, lo lista a Crisólogo Oliva miembro en 1889 de la Unión Cívica cordobesa contraria al presidente Miguel Juárez Celman; comparar también As317. Como y cuando –hay que suponer que alrededor de 1890– la suerte H68 pasó de Antonio Pareja a ser de Crisólogo Oliva se desconoce. En 1895 se fundó la **colonia San Olcese**, el nombre alude a la ciudad Sant’Olcese próxima a Génova, Italia, también llamada colonia Angela<sup>arr</sup> ocupada por aproximadamente por 30 familias compuestas de 150 personas. De Biassi, Torriglia, p. 358 lista a un

plano 388, sin fecha, colonia Angela, pedanía Ballesteros. En el mapa Warner 1898 la suerte figura como colonia Angela sin nombrar un dueño. N. Bertaina añade que luego de la disolución de la firma Olcese y cia., una conocida firma colonizadora: Ferrero, Gringa, p. 25, en el año 1901, las tierras quedaron en poder de Luís María Olcese, padre. En el mapa Chapeaurouge 1901 la suerte H68 extraña- y erróneamente(?) figura como de Astrada y Carlomagno<sup>Bww,H70,I75</sup> conteniendo un lugar Aramburu al norte, otro lugar Miguel Ferreyra al oeste y un puesto de Martínez<sup>H67</sup> al suroeste. En el mapa Peralta 1905 figura como colonia Angela de Luís (María Ángel) Olcese; será el mismo Luís M. Olcese que tuvo un tranvía en Bell Ville y que hizo tender un línea telegráfica en 1904 entre Etruria y su estancia San Olcese: Bischoff, Tranvias, p. 96?. El mapa Río Achával 1905 tiene a la suerte como colonia San Olcese. Río, Colonización 1899, p. 88, dice fundada en 1895 por, y propiedad de, Olcese y cia., p. 104 y 1912, p. 74 dice 10.840 hectáreas, fundada por Luís M. Olcese, propiedad del mismo, administrada por Mario Olcese. N. Bertaina<sup>arr</sup>, Etruria, aclara que este último es el mismo que el ya mencionado Luís María Olcese, hijo, pero llamado Mario por la gente para diferenciarlo del homónimo padre. El mapa Registro 1912, plano 2, tiene a la suerte H68 tenuemente marcada como de Olcese y cia. El mapa Chapeaurouge 1915 indica a la suerte H68 sin divisorios y sin dueño como (colonia) Angela. El Anuario Kraft 1908 lo lista a Luís M. Olcese, (San) Olcese, Bell Ville y Pascanas; los Anuarios Kraft 1908, 1913 y 1919 lista a Luís M. Olcese, San Olcese, Etruria, ganadero; los Anuarios Kraft 1924, 1929 y 1933 listan a Olcese hermanos, ganaderos, Pascanas. El mapa Córdoba 1924 todavía la tiene como colonia Angela de Luís Olcese. Natacha Bertaina sin embargo detalla en su comunicación, que cuando Luís María Olcese, padre falleció en 1918, heredaron sus seis hijos sobrevivientes: tres hijos y tres hijas. Un casco estancia San Luís que el mapa Igm 1950 ubica al noreste del casco de San Olcese<sup>abj</sup> se referirá a este señor. Juan Ignacio Jaca, Rosario, comunicación 2010 me informa acerca de un campo, 650 hectáreas, de los Jaca, con un casco casi derrumbado, situado 16 kilómetros al sur de Idiazábal, cerca de un boliche Montiveros y una escuela. Compuesto de un campo El Unión y otro El Olcese, pareciera que era parte del antiguo establecimiento San Luís. En Moragues Guía 1904 figuran Jaca y cia., Cruz Alta como ex-acopiadores de granos.

El 'castillo' San Olcesce, Etruria.

El antes mencionado Luís María (=Mario) Olcese, hijo heredó la parte sur y la franja este del campo; mas tarde anexa a parte de la estancia El Trébol, 777 hectáreas con el casco incluido<sup>H69, arr</sup>. Allí vivió con su esposa hasta su muerte; hoy-día (2007) esa tierra sigue en poder de su nieto. Lloyd, Impresiones, 1911, escribe que Po M. Olcese<sup>abj</sup> era abogado y que junto con su padre hermano, poseía la estancia San Olcese, 12.000 hectáreas en las que pastaban 17.000 vacunos. El Anuario Kraft 1913 lista a Luís María Olcese padre e hijo, Buenos Aires 1140, Rosario, miembros de la Sociedad Rural de Rosario. Acerca de Luís María (=María Luís Bartolomé =Mario) Olcese, hijo (\*1871, Génova-<sup>+</sup>1959, Pascanas, °María Dolores Marull<sup>J78</sup>, \*1877, Concordia-<sup>+</sup>1960, Córdoba), Penna, Nomenclaturas, p. 18 y Alonso Terán, Genealogía, p. 238 dicen que estudió en Europa, actuó como comprador de vinos en Burdeos, Francia, se radicó en el campo en 1896 y ofició allí de comisario ad-honorem; comparar An111 y G62. En el mapa Chapeaurouge 1920 la suerte H69 figura como de J. Mazzini y otros. El mapa Igm 1950 marca el casco de una **estancia San Olcese** en el centro de la antigua suerte; el nombre será según la comuna Sant'Olcese, Liguria, Italia. En el mapa De Santi 1966 la mitad norte de la suerte H68 aparece ya muy fraccionada. La mitad sur aparece dividida en cuatro franjas norte-sur: de este a oeste son una de Juan E.(steban) M.(arull) Olcese<sup>H69</sup> y otras tres estancias denominadas Rincón de Cullen, Santa Patricia y La Herencia; el casco de esta última aparece en el mapa Igm 1950 apenas al suroeste del de San Olcese. Alonso Terán, Genealogía, p. 243 mencionan también a Oscar María L. T. Olcese (\*1897, Córdoba-<sup>+</sup>1981, Córdoba), hijo de Juan A. M. Olcese<sup>arr</sup>, radicado en su **estancia San Juan**, Etruria: la estancia figura en el mapa Voz Interior 1938 y también en el mapa Igm 1950 que ubica a su casco algo al oeste del de San Olcese. Efectivamente los Anuarios Kraft 1924 y 1929 listan a Oscar M. Olcese, ganadero, San Juan, Etruria. Recuerdo que alrededor de 1950 una compañía veterinaria Olcese, Rosario ofrecía vacunas contra la aftosa, el bang, la brucellosis

y el carbunco de los vacunos: sería de Pó María Bernardo Olcese (\*1884, Córdoba -<sup>+</sup>1967, Rosario; en 1925-1926 presidente del Club Social, Rosario: Alvarez, Historia Rosario, p. 444), hermano de Mario O., empresario y hacendado?; Rosenbusch y Sancti Spiritu eran dos otras firmas veterinarias que competían con similares productos. Vera-Riquelme, Papel, p. 189 listan a P. M. y Juan Olcese como comerciantes en Córdoba hacia 1914. Acerca de Mario Olcese, Viel Moreira, Caminos, p. 10 documenta que dos peones Antonio Rodríguez y Francisco Ríos durante una noche de 1898 intentaron robar diez novillos gordos de la estancia El Trébol, departamento Unión, el capataz de la estancia, Pedro Quiroga ayudándoles a retirar los animales. Parece que para venderlos los querían arriar al departamento Marcos Juárez. Sin embargo, en la oscuridad se les extraviaron y los dos peones volvieron a sus casas. Los novillos habrán vuelto a la querencia pero el administrador de la estancia Domingo Squassina hizo una denuncia y el sub-comisario (Mario) Olcese<sup>arr</sup>, ambos siendo italianos; el sub-comisario residía en la estancia San Olcese, había sido nombrado ese mismo año, actuó inmediatamente deteniendo a Rodríguez, Ríos y Quiroga, y también a Restituto Cabral quién sabía del robo pero que no había informado a la policía. El dueño de la estancia El Trébol, Tomás A. Rodríguez<sup>H69</sup>, que vivía en Buenos Aires, mandó un telegrama pidiendo informaciones. También fué puesto preso Rogelio Luque, administrador de la estancia San Olcese, departamento Tercero Abajo, porque intermedió la venta a su patrón, Mario Olcese?, de 8 de los novillos aduciendo que este como extranjero ‘no sabía nada de hacienda’ y no se daría cuenta que la marca indicada en el certificado de venta no coincidía con la marca de hierro que lucían los animales. En 1899 los presos –fuera de Francisco Ríos que había entre tanto fallecido– fueron puestos en libertad condicional pero en 1902 cuando sentenciados, los cuatro restantes tuvieron que volver a Córdoba para cumplir entre 2 años 3 meses, Quiroga y 1 mes 20 días, Cabral, de cárcel. Acerca de otro robo de hacienda (=abigeato), ver G26. Viel Moreira, Caminos documenta que hacia 1914 el cuatreroismo en efecto cesó de ser un problema; más recientemente (2000) sin embargo según noticias en los diarios argentinos lo ha vuelto a ser. Ensinck, Ganadería, nota 20, sin embargo indica que en Santa Fe el cuatreroismo todavía era un grave problema en 1918. Acerca de otro policía honorario, ver G62. Agregamos aquí que Gallo, Gringa, p. 51 cita a un artículo del diario Voz del Interior, Córdoba, 1905 en el que se mencionan graves irregularidades cometidas por un juez de paz(?) Garrido, Etruria.

La mensura originaria de la **suerte 67** por la Comisión Topográfica tuvo lugar en 1864 (administrativa, departamento Unión, número 28). De acuerdo a la mensura de la vecina suerte G66, el lindero (=mojón esquinero) noreste de esta suerte H67 coincidía originalmente con el lindero noroeste de la suerte H68 y el lindero suroeste de la suerte G66. Contenía en casi sobre este límite norte una laguna Verde y la atravesaba ‘viboreando’ por la parte norte el camino de los Torzales<sup>abj</sup>. En el mapa Laberge 1867 la suerte H67 figura de esta manera y como perteneciente a M.(acario) Torres<sup>G26,H54,H56,I30,J32</sup>. Efectivamente, en el Archivo Histórico Córdoba se guarda una escritura labrada en 1864 por el escribano Moisés Escalante, registro 2, folio 123v, por la cual Macario Torres compró al fisco la suerte H67, 4 leguas cuadradas (≈10.824 hectáreas). En el mapa Revol-Galíndez 1883 la suerte figura con una línea adicional que separa una franja norte de la suerte indicando que había un desacuerdo con los colindantes al norte; en el extremo oeste de esta franja el mapa localiza a un puesto de (Cipriano?) Luján<sup>Nfin</sup>. Como propietarios de la suerte H67 el mismo mapa 1883 lista a F. Martínez, a N.(icasio) Martínez<sup>Grr</sup>, y a sra. (viuda?) de Martínez de respectivamente, los cuadrantes noreste, sureste y de la mitad oeste de la suerte, inscribiendo sin embargo en el campo los nombres Miguel Rodríguez e Y. y P. Sárate (=Zárate <sup>?abj.H68,I76</sup>). Varios descendientes de los citados Martínez figuran en la posterior historia del pueblo Etruria: Bogino, Etruria. Después la suerte H67 recortada al norte por la mencionada franja –que aparece sumada a las suertes Gqq y Grr, y tal como lo muestra el mapa figura 3– aparenta como **colonia Etruria** en los mapas Warner 1898, Chapeaurouge 1901, Warner 1903, Peralta 1905, Río Achával 1905 y Córdoba 1924 sin que se nombre un propietario.

La colonia Etruria, suerte H67; plano de alrededor 1895, gentileza de Sebastián Funes, Rosario. Los lotes coloreados serán los ya arrendados o enajenados; los campos Sanchez, Becerra y von der Wall al norte pertenecen a las suertes Ggg y Grr.

Bognino, Etruria Centenaria, p. 27 et seq. provee una ejemplar descripción de la temprana historia – la población india y toponimia– del área. En algún momento posterior a 1883 Santiago Díaz debe haberle comprado la reducida suerte H67 a los Martínez, a quienes sin embargo les siguió perteneciendo campo al norte y noroeste de la suerte H67<sup>abj.Grr</sup>. La suerte H67 incluye en el rincón noroeste a la estación / el **pueblo Etruria**, acerca de su historia ver también Etruria, Wikipedia. El Commercial Directory 1897 bajo Etruria lista a los hacendados Juan Gordon, cuya estancia no logro ubicar, Luis Olcese<sup>H68</sup>, Belisario Ortiz<sup>H67</sup> y Tomás Rodríguez<sup>H69</sup>. La estación a 60 km de Villa María y 60 km de La Carlota fue bautizada Etruria porque el ingeniero Pelleschi<sup>J77</sup>, quién la hizo aprobar en 1890, provenía de la Toscana, Italia, región que antiguamente se conocía como Etruria: durante los siglos V a I a. C. había sido habitada por los etruscos. Existe una mensura judicial aprobada, departamento Unión, número 20, 1893, de la suerte 67, 8.824 hectáreas, propiedad de Santiago Díaz, cuyo plano Santiago Díaz, cuyo plano –ver también mapa arriba– incluye sobre su límite oeste la ferrovía y en el rincón noroeste la estación Etruria; al norte se detalla un angosto sobrante fiscal dentro del cual se ubica una laguna La Verde; mas allá de esta franja figuran como propietarios herederos de von der Wall<sup>Gqq</sup>, herederos de Manuel Becerra<sup>Grr</sup> y Antonio Sanchez<sup>Grr</sup>; al este colonia Angela de Crisólogo Oliva<sup>arr</sup>; al oeste herederos de Bernabé Soria<sup>abj</sup> e Hilarión Zárate<sup>arr,176</sup> y al sur La Fortuna de Felipe Budin<sup>176</sup>. El texto de la mensura dice que Santiago Díaz compró en 1889 a Felisa Rojas de (Eulogio?) Martínez y a Servando Martínez casi cuatro leguas cuadradas ‘antes’ de Eulogio Martínez<sup>arr</sup>; Ramón Ruíz vendió en 1889 a Santiago Díaz 706 hectareas, la franja norte ‘fiscal’ a S. D. Santiago Díaz vendió terrenos de la colonia Etruria: registro 1, 1893, folios 665v y 668, 1894, folios 1160v, etc. En 1898 eran Pedro Diez, Antonio Garzón y José M. Farga los que aparecen vendiendo un terreno de la misma colonia en el registro 1, folio 362; los tres permutaron terrenos? con Santiago Díaz en el registro 3, 1898, folio 89v. El pueblo Etruria –pareciera que donde ya había un anterior villorio Soria, ver mapa al noroeste– fue fundado en 1893 por Santiago Díaz<sup>F66bis</sup>, hombre de negocios de Córdoba, propietario de las 8.824 hectáreas vecinas; aparentemente su colonia era administrada por un señor Miguel Mortigliengo, Leones: Bognino, p. 36; Vera-Riquelme, Papel, p. 174 anota que Miguel Mortigliengo<sup>B3</sup> hacia 1900 tenía un almacén en Leones<sup>F102</sup>; Río, Colonización 1899, p. 88 dice que la colonia Etruria fundada en 1892 por (Juan) A.(ntonio) Garzón<sup>B4,Bfin,G131,Gqq</sup> era propiedad de Garzón y varios; Campaña Agrícola 1908, p. 104 dice que los fundadores de la colonia fueron Farga, Garzón y Díaz (=Diez?), y que los propietarios eran Fargas y varios; Campaña Agrícola 1912, p. 74 dice la colonia comprendía 10.000 hectáreas, que los fundadores habían sido Garzón y Díaz (=Diez?), y que era propiedad de varios. El expediente colonia, departamento Unión, número 13, 1893, colonia Etruria, suerte H67, 8.824 hectáreas, de Santiago Díaz, comprada por Antonio Garzón, Pedro Diez y José M. Fargas en 1897, muestra a la suerte dividida en 80 lotes, la estación / el pueblo Etruria ubicándose entre los lotes 20 y 21. Asinari, 1973, p. 127, tiene como dueño a ?. García de Etruria, 8.925 has, Ascasubi. El mapa Registro 1912, plano 2, tiene a la colonia Etruria, 8.824 hectáreas de P. Diez, J. M. Farga y A. Garzón, incluyendo el trazado del pueblo Etruria, dividida en 80 lotes. Bogino, Etruria, p. 73, explican que al comienzo la colonia Etruria apenas progresó, Díaz solo había vendido 3.612 hectáreas y que en 1896 se le retiró los beneficios que preveía la ley de colonización al original dueño Santiago Díaz y que este vendió 5.211 hectáreas a Antonio Garzón, José María (=Manuel?) Farga(s) (\*España) y Pedro Diez, °Carmen Farga?) quienes renovaron el trámite y donaron la tierra para el pueblo. (Juan) Antonio Garzón (\*1842, Marín, Galicia- +1929, Córdoba, →1858, Argentina, °1880, Amelia Agulla, \*1855, España) era el patriarca de los españoles en Córdoba al que alude el libro Garzón, Patriarca, 2003; hasta 1885 fue el principal de un

comercio Garzón y cia., luego negociante inmobiliario y co-fundador del Banco Provincial –un (Joseph ?) Tomás Garzón (\*1825, Córdoba-+1896, Córdoba) al que Villafañe, Economía, p. 258 y 305 menciona como fundador del mismo banco era un nieto? del patriarca, ver Biolé, Historia, p. 386– y del hospital Español, el libro p. ?? describe las actividades de Garzón y sus dos socios en Etruria, difiriendo en algunos detalles menores de los provistos por Bogino en su libro Etruria, p. ??; Pedro Diez (\*España, <sup>II?</sup>∞Carmen Farga =Fargas?) incidentalmente parece haber hecho su fortuna como cafetero y confitero en Córdoba; en Lloyd, Impresiones 1911 figura un Diez, español, como copropietario de hoteles San Martín, ‘un favorito *rendezvous*’, y del Café del Plata, Córdoba; en 1895 Pedro Diez (\*1828, España, <sup>I?</sup>∞Teodora Juárez, \*1831, Córdoba; –en 1922 está ‘metido’ en una fábrica de cemento: Ansaldi, Industrialización, p. 149– figura como confitero, Rosario en el censo 1895. Farga debe haber sido uno de los hermanos F. a quienes Bischoff, Historia Córdoba, p. 331, menciona como fabricantes de zapatos y que hacia 1895 empleaban a más de 150 operarios; Viel Moreira, Experiencias, p. 245 describe las penosas condiciones laborales en esa fábrica hacia 1904. Vera, Españoles, p.?? y 129, menciona a los hermanos José Garrabón (=Garabu ≠María/Manuel G.!: \*1860, España), Mariano y Pedro Farga en el mismo contexto, ver también Converso, Mercado, p. 61 y Ansaldi, Industrialización, p. ??; el censo 1895 lista al primero como industrial, Córdoba. Garzón también tenía una estancia Posta de Aguilas<sup>Bfin</sup> / colonia La Verde apenas al noreste / este de Villa María, ver mapa Córdoba 1924; había un parentesco, J. Antonio Garzón era su abuelo, con Eleázar Garzón (\*1843-+1919, ∞1865, Carmen Gómez), este por un tiempo fue agrimensor, ver Ferreyra, Organización, p. 21 y después gobernador cordobés que sucedió a Marcos N. Juárez en 1890-1892 y con el posterior gobernador (1910-1913) Félix T. Garzón, un biznieto del patriarca.

Los Anuarios Kraft 1908, 1913, 1919, 1924, 1929 y 1935, listan a Pedro Larlus, La Bertilda, Etruria, ganadero; el mismo figura habiéndole comprado hacia 1896 1.000 hectáreas a Santiago Díaz, colonia Etruria: Bogino, Etruria, p. 74. Pedro Larluz<sup>Fmm</sup>, fue senador nacional: Guía Kraft 1921, p. 2; de él Calvo, Villa María, p. 92 dice estanciero en Etruria, elector radical en 1915. Existe una mensura judicial aprobada Unión, número 179, 1921, 853 hectáreas, colonia Etruria, propiedad de Santiago Nicola, Pepino Giraudó y otros; un establecimiento ganadero Santa Teresa, Etruria de Santiago Nicola, ganadero figura en los Anuarios Kraft 1924, 1929, 1935, 1941 y 1945. Los Anuarios Kraft 1913, 1919, 1924 y 1929, listan bajo Etruria, ganaderos, a P. Quaranta hermanos –en los mismos también figuran como almaceneros en Etruria– estancia La Santa Luisa; en los Anuarios 1952 y 1958 aparece La Pequeña de Quaranta y compañía, ganaderos Etruria; a ambas estancias no las logro ubicar. Tampoco a La Candida de Federico Meylerg, que figura en los Anuarios Kraft 1913 y 1919 bajo Etruria, establecimientos ganaderos.

Bogino, Etruria, p. 39 señala que el actual pueblo Etruria queda sobre el antiguo camino de carretas de Villa Nueva a La Carlota y próximo, aproximadamente una legua al noroeste: según el mapa Chapeaurouge 1901, de donde este cruzaba al camino de los Torzales<sup>G62</sup> que conducía de Saladillo al oeste, a Reducción y Río Cuarto. La estación Etruria se ubicó en la vecindad de un antiguo caserío del Chazón (=pueblo Soria, ver abajo), que es bien diferente del posterior estación / pueblo Chazón<sup>I76</sup>, que se formó sobre el camino de carretas –por el cual antes de que se terminara el ferrocarril, transitaba también una mensajería de Villa María a La Carlota– que corría algo al oeste de las futuras ferrovías y que pasó a llamarse pueblo, después barrio, Soria por estar emplazado en terrenos de Bernabé Soria<sup>E24,arr</sup> (\*1824, Córdoba, ∞Rosario Fernandez, \*1861, Córdoba, él censado en 1869 estanciero, Tercero Abajo). El mapa Chapeaurouge 1901 muestra un campo al norte de Etruria propiedad de Soria pero el mapa ignora de que el límite norte de la suerte H67 había sido corrida al sur<sup>arr</sup>: es posible de que el campo de Soria fue a quedar en las inmediaciones de Etruria. Efectivamente al oeste de Etruria la mensura 1893 acerca de la suerte H67 indica como vecinos propietarios a herederos de Bernabé Soria, norte y Hilarión Zárate<sup>arr,H67,H68,I76</sup>, sur. En los mapas Warner 1898, Peralta 1905 y Córdoba 1924 figura una angosta franja de campo que se extiende al oeste de las suertes H67 e I76 que no aparece rotulada en ninguno de estos mapas excepto al norte donde los

mapas Warner 1898 y 1903 la marcan como de N.(icasio?) Martínez<sup>arr</sup> y no como de Bernabé Soria. El mapa Registro 1912, plano 14, sin embargo indica que la parte media y sur mencionada franja le perteneció a herederos de Hilarión Zárate<sup>H67,H68,I76</sup> (\*1839, Córdoba, censado en 1869 hacendado, Tercero Abajo y en 1895, estanciero, Chazón): figura sin embargo ya dividida de norte a sur entre una Aurora O.(rdoñez, \*1845, Córdoba, ∞1862, Hilarión Zárate, padre, \*1833, en 1895 censado estanciero, Chazón) viuda de Zárate, Ernesto Casas<sup>I76,Dbb</sup> y un A. Boucher. Hilarión Zárate, hijo,\*1864, incidentalmente tuvo una variada vida: en 1895 era estanciero, Chazón; en 1919 era expendedor de guías –documentos que debían acompañar a todo ganado en traslado– Santa Victoria; en 1935 comisionista mandadero quién hacía tramites y compras por encargo en ciudades vecinas, Chazón; en 1941 era hotelero, Chazón y en 1958 era fondero, Chazón: censo 1895 y Anuarios Kraft. En 1918 la señoritas Elvira (\*1875) y Virginia (\*1883) Zárate le vendieron un solar del pueblo Chazón(?) al gobierno provincial: registro 2, folio 3v.

Apenas al oeste de Etruria los mapas Warner 1898 y 1903 marcan un campo como de N.(icasio?) Martínez<sup>arr</sup>; corresponde aproximadamente a un campo que en el mapa Registro 1912, plano 14 aparece ya bastante fraccionado pero con varios propietarios de apellido Menardo; los Anuarios Kraft 1913, 1919, 1924 y 1929, listan a Bautista Menardo (\*1845, Italia, ∞Ana G., \*1845, Italia), **estancia Santa Ana**, Etruria, ganadero; Calvo, Villa María, p. 92, lista al mismo como gerente de la cervecería Río Segundo en 1915<sup>Btt,C63</sup>. El Anuario Kraft 1935 lista a Antonio Menardo, San Antonio; Mauro Menardo, Ana María; y sucesión Miguel Menardo, La Santa Ana, todas Etruria. Los Anuarios Kraft 1919 y 1924 listan a Bautista Menardo e hijos, San Roque, Santa Ana y Campo Valdez, Villa María; Los Anuarios Kraft 1929, 1935 y 1945, pero no 1941, tienen a una Sociedad Anónima Agricultora y Ganadera Menardo Limitada, Villa María. Los Anuarios Kraft 1941 y 1945 tiene a Primo hermanos, La Ana Maria (=Santa María? un casco de este nombre figura apenas una legua al este de Etruria en el mapa Igm 1950), ganaderos, Etruria. Los Anuarios 1924 y 1929 listan a un Denis Rogelio Martínez, ganadero, Etruria, sin atribuirle una estancia<sup>Daa,Gqq</sup>.

Paisaje pampeano al amanecer y carancho, *Polyborus plancus* desconfiando al mediodía.

Los Anuarios Kraft 1924, 1929, 1935, 1941 y 1945 listan a José Daneo, **estancia Los Arboles Altos**, Etruria; después 1952 y 1958 a José V. Daneo, Los Arboles Alto, Etruria: debe tratarse de la estancia cuyo casco figura como Monte Alto a algo mas de una legua al ostenoroeste del pueblo Etruria en el mapa Igm 1950. En el mapa Registro 1912, plano 14 el campo correspondiente, 3.067 hectáreas figura como de José Daneo, aunque al sur de arroyo Chazón tenuemente rotulado Juan J. Kenny Ltda.; el Anuario Kraft 1929, t. I, lista a la compañía Estancias Juan J. Kenny Limitada, San Martín 121, Buenos Aires; el mapa Córdoba 1924 lo rotula al campo Monte Alto, norte del dr. Daneo, sur de Kenny. Bogino, Etruria p. 27 menciona una estancia La Magdalena de José(=Giuseppe) Dáneo, ver Fmm; acerca de otra La Magdalena, ver Moo; al casco de La Magdalena que aquí interesa, el mapa Igm 1950 sin embargo lo ubica a unas tres leguas al ostenoroeste de Etruria; en el mapa Registro 1912, plano 14, el campo correspondiente, unas 5.000 hectáreas, figura vacío, vecino al oeste del recién citado Monte Alto, y como habiendo sido parte de una mayor suerte, 11.740 hectáreas propiedad de herederos de Carlos Freytes, parte a su vez antiguamente de un mayor campo Monte del Tigre de un antepasado Freytes, y mas antiguamente aun de una enorme merced Cañada de Luca(s); ver acerca de una posta de Luca (=Luque); en algún momento propiedad de Inocencio Vázquez y compartes<sup>Gqq,Lini,M16,N25,N35,N52</sup>. Parece posible que la merced le haya sido conferida a Francisco Gómez Díez (=capitán F. D. Gómez, ∞Magdalena Arguello): merced Cañada de Luca, escribanía 2, 1689, legajo 7, expediente 13. Por allí los mapas Warner 1898 y 1903 marcan una colonia Castro Urdiales<sup>J39</sup> de la que Campaña Agrícola 1908, p. 104 dice fundada en 1902 por P.(edro) Mioño (\*Castro Urdiales, España) y propiedad del mismo<sup>C63</sup>; De Biassi, Torriglia, p. 357,

sin fecha lista un plano colonia Castro Urdiales, pedanía Chazón, departamento Tercero Abajo. El atrasado mapa Córdoba 1924 señala al campo en cuestión como de un Bautista Leonis. El registro 1, 1897, folio 136v, escribano Ramón E. Brandán, registra la compra de unos campos, departamento Tercero Abajo por Juan Guisani a Adolfo Müller. Campaña Agrícola 1908, p. 104 también lista a un campo Giussani, fundado en 1899 por Giussani, Taiana (=Giussani y Taiana), propietario Santiago Kenny, administrada por Santiago Kenny, hijo. A Giussani y Taiana, Mulhall, Handbook 1885, p. ?? los lista como destiladores, calle Brasil 274, Buenos Aires; Sergi, Italianos, p. ??, lista a Juan Guissani (1848, Milano-<sup>+</sup>1916, Buenos Aires, <sup>∞</sup>1871, Magdalena Panizza\*~1852) y Francisco Taiana (\*1854, Lago di Como-<sup>+</sup>~1918, Buenos Aires, <sup>∞</sup>~1890, Eugenia Panizza, \*1856-<sup>+</sup>1908, Buenos Aires), fabrica de licores fundada en 1895; en la Guía Kraft 1903 figuran como licoristas, Brasil 820, Buenos Aires; ambos eran ex-empleados de Fusoli y (Achille =Aquiles) Maveroff). La Rural 1912 tiene a Mario B. Giurad (=Girard??), La Magdalena, Bell Ville. En Campaña Agrícola 1912, p. 74 figura una campo La Magdalena, 5.500 hectáreas, fundada por Ginzana y Tacaina (=Giussani y Taiana) de Santiago Kenny. En el English Directory 1913 y en el English Directory 1923 figura Santiago (B.) Kenny como propietario de La Nueva Magdalena, Etruria; así también en los Anuarios Kraft 1908, 1913, 1919, 1924 y 1929 y 1935; pero como de La Magdalena en los Anuarios 1941, 1944 y 1952; en 1958 La Magdalena figura como propiedad de La Magdalena, Sociedad de Responsabilidad Limitada. Bogino, Etruria, p. 104, opina que Santiago Basilio (=James Basil) K. (\*1880, Salto-<sup>+</sup>1952, Buenos Aires era dinamarqués pero de hecho era hijo de Juan José (=John Joseph) Kenny (\*1854-<sup>+</sup>1922, <sup>∞</sup>Elena Gahan, \*1853-<sup>+</sup>1935; ver B1 y L7), de estirpe irlandesa, ver website genealogía kenny. Fue el padre quien compró La Magdalena en 1904; cuando falleció, Santiago heredó la cabaña Santa Elena, una parte de La Magdalena. Bogino, mismo lugar, agrega que fue un patrón extraordinariamente bondadoso y relata que durante la crisis de 1930 don Santiago Kenny donaba todas las semanas la carne de una vaca o de un potro que se repartía entre la gente más pobre de Etruria. Tomás Brendan Kenny (\*1883-<sup>+</sup>1940), un hermano suyo fue un médico cirujano y polista de nota en Venado Tuerto; acerca de otro Kenny, ver J80.

En la mensura 1864 de la suerte H67 se mencionan campos lindantes que ‘se dicen ser’ de una señora Salgado. Bogino, Etruria p. 26 establece que entre 1881 y 1888 Benigno (=Belisario?) N. Ortiz compró a herederos de Francisco Javier Salgado 22.431 hectáreas: registro 1, 1881, folio 749; José Salgado y compartes vendieron (otro?) terreno a Belisario N. Ortiz; en 1882 Waldino y Genoveva Salgado hicieron lo mismo: registro 1, folio 520v. Si es que terrenos en el departamento Unión que la mesa de Hacienda le vendió a Belisario Ortiz, registro 2, 1871, folio 95v y 1887, folio 1081 también tienen que ver con este campo queda por ver. Se trata de la enorme **colonia Victoria** (=La Victoria =Santa Victoria) que se extendía al oeste del pueblo Etruria y las ferrovias en los mapas Warner 1898, Chapeaurouge 1901, Peralta 1905 y Córdoba 1924 y también hacia el sur donde incursiona en los próximos renglones I y J<sup>I76,J77</sup>. Albarracín, Bosquejos 1889, p. 197 ya menciona una colonia Las Estacas; Río, Colonización 1899, p. 98 lista a la colonia Victoria como fundada en 1891 por Belisario (N.) Ortiz<sup>E113,I76,J77</sup>, propiedad del mismo, administrador S. Peña; en 1892 Converso, Mercado, p. 234 lo lista con una hipoteca del Banco H. de la Provincia; Campaña Agrícola 1908, p. 104 la tiene como propiedad de B. Ortiz; Campaña Agrícola 1912, p. 72 agrega 20.000 hectáreas, propiedad de B. Ortiz y varios, administrada por B. Ortiz, hijo. El Anuario Kraft 1908 tiene a Belisario Ortiz, Las Estacas, Etruria y Santa Victoria; los Anuarios Kraft 1913, 1919, 1924, 1929 y 1935 listan Belisario Ortiz, Las Estacas, Santa Victoria. Villafañe, Economía, p. 83 menciona a un Belisario (N.) Ortiz ‘político, financista, proyectó el FC. Córdoba a Río Cuarto’ –fue co-propietario de una empresa de tranvías en la ciudad Córdoba: Bischoff, Tranvías, p. 13– y también a un Carlos Ortiz en conexión con compras de campo; otros Ortiz ver B108, C52, E24, F98 y G58. Belisario N. Ortiz quiso establecer una Villa Ortiz en la **estancia Las Estacas** / colonia Victoria, pero el proyecto nunca se realizó. Según Bogino, Etruria, p. 41, Belisario Nicanor Ortiz<sup>E113,I76,J77</sup> (\*1847, Buenos Aires-<sup>+</sup>~1925, Córdoba, <sup>∞</sup>1872, Córdoba, Alcira Colodro, \*1855), fue coronel en la guerra del Paraguay (1864-1870), figura entre los

primeros comerciantes de Villa María: Calvo, Villa María, p. 3; fue co-fundador de El Panal<sup>C45</sup>, en 1878 y 1883 operaba una cochería, calle 27 de Abril 31, Córdoba, fue director en algún momento del Banco de la Provincia y en 1885 fue nombrado inspector general de armas de la Guardia Nacional. Ferreyra, Tierra, p. 167 transcribe una ley provincial de 1886 por la que Belisario N. Ortiz y cía. recibió la concesión de construir un ferrocarril Córdoba, Río Cuarto, La Carlota y hacia la provincial Santa Fe y la promesa de 25.000 hectáreas para colonias una vez que la ferrovía estuviera terminada, comparar Nini; de hecho la ferrovía Córdoba-Río Cuarto la construyó el FC. C. A. recién en 1913. En 1915 se hizo cargo de la estancia y colonia su hijo Belisario Froilán Ortiz (\*1886, Córdoba, ∞1915, Olga Moyano, \*1889, Córdoba, hija de Bernabé Moyano<sup>C67</sup>), pero cuando en 1925 este se retiró a Córdoba, entró un Pablo Martínez<sup>arr</sup> como administrador. Ferrero, Gringos, p. 47 menciona a Belisario Ortiz, dueño de una colonia demostrando alrededor de 1910 que un almacenero por medio de la libretas de cuenta estaba estafando masivamente a un colono analfabeto suyo. El mapa Registro 1912, plano 14, muestra a la colonia Victoria dividida en 233 lotes con el trazado de la Villa Ortiz en el rincón noreste, una legua al suroeste del pueblo Etruria; figura también en el atrasado mapa Córdoba 1924. El mapa Igm 1950 tiene a un casco de una viuda de Paiva al oeste del pueblo Etruria en lo que fuera el norte de la colonia Victoria y lo que iba ser la Villa Ortiz. Los Anuarios Kraft 1935, 1941, 1945 y 1952 listan a Victoria O.(rtiz?), viuda de (Eleodoro) Paiva, ganadera, estancia El Toto, Etruria. Mas allá aún, al oeste de la colonia Victoria los mismos mapas marcan un campo de Salgado (=Salbado); en el mapa Registro 1912, plano 14, el mismo campo figura como de herederos de José Delgado (=Salgado); en el mapa Córdoba 1924 aparece rotulado José Salgado. Los Anuarios Kraft 1929, 1935, 1941 y 1945 listan bajo Etruria, ganaderos, a José Salgado (hijo?), estancia La Criolla. En los Anuarios Kraft 1952 y 1958 figuran Suárez hermanos, La Criolla bajo ganaderos Etruria. En el mapa Igm 1950 todavía figuran por aquí unas personas apellidadas Salgado. En el censo 1895 figura José Salgado (\*1844, Córdoba, ∞1871, Petrona Peralta, \*1856, Córdoba), estanciero, Chazón con un hijo José M. Salgado (\*1874, Córdoba).

**Renglón I**, parte de la **Reseña acerca de los campos que circundan la antigua estancia Monte Molina, Saladillo, Córdoba**, por Juan D. Delius, Universidad Konstanz, Alemania; antiguamente de la estancia La Maya, Monte Buey. *Edición mayo 2023*. Correspondencia a [juan.delius@uni-konstanz.de](mailto:juan.delius@uni-konstanz.de). © 2023 Juan D. Delius, Konstanz.

Comprende a las suertes al norte de la línea férrea FC. Mitre, antiguamente FC. Central Argentino entre *Corral de Bustos y Chazón*, con las estaciones / los pueblos intermedios *O'Higgins (=Colonia Progreso), Isla Verde, Monte Maíz, Wenceslao Escalante, Laborde y Pascanas*, parte de la línea entre Firmat, Santa Fe y Río Cuarto construida entre 1900 y 1906 cuando la compañía se llamó temporariamente FC. Buenos Aires-Rosario; la concesión para una línea San José de La Esquina, Santa Fe a Río Cuarto le había sido concedida 1899 al FC. Oeste Santafecino pero esta compañía la transfirió al FC. Central Argentino que a su vez trasladó su origen a Firmat. La ruta provincial 11, pavimentada recién alrededor de 1970 corre estrechamente paralela a esta ferrovía<sup>rgLJ</sup>. Hacia el final el renglón incluye al pasado pueblo *Santa Victoria* sobre la ruta provincial 4 y la no mas existente ferrovía La Carlota-Villa María. Las suertes ocupan parte de las pedanías Liniers (departamento Marco Juárez), Ascasubi (departamento Unión) y Chucul (departamento Juárez Celman).

En un principio<sup>J63</sup> según el mapa Laberge 1864 el renglón I comenzaba con la **suerte 50** –existe de ella una mensura administrativa, comisión Topográfica, número 143, 1864, departamento Unión, 10.824 hectáreas– que según Villafañe, Economía, p. 82 en 1869 el fisco cordobés, tanto como la suerte H51 y otras mas, le había sido concedido en trueque a Mariano Fragueiro (=Fragueyro)<sup>As,B,C,D101,B19,D90,D91,D14,K35</sup>: escribano Carlos M. Valladares, registro 2, folio 291v. Pero con la fijación del límite interprovincial en 1882<sup>Cini</sup>, la suerte 50 quedó totalmente en Santa Fe: mapa Revol Galíndez 1883. Compilación Leyes 6.11., 13.11. y 18.12. 1884, incluyendo una misiva al gobernador de Santa Fe acerca de tierras ‘ahora santafecinas’ anteriormente vendidas por la provincia Córdoba a particulares lista a la suerte J50 a como cedida a Mariano Fragueiro. En el mapa Chapeaurouge 1872 la suerte figura como de nadie; en el mapa Carrasco 1889 es de un A.(rchibaldo) Bell<sup>J44</sup>; de acuerdo al plano Warner 1884 coincide con un terreno suyo que se extiende al norte del campo Venado Tuerto<sup>Lini</sup>; en el mapa Chapeaurouge 1893 la suerte 50 es de Jorge Bell<sup>F84</sup>, excepto una menor franja norte que figura como de Mariano Orzábal. Al esquinero noreste de la suerte incursiona el vértice noroeste de un terreno ‘oblicuo’, la colonia Pellegrini que anteriormente había sido de (Tomás ?) Armstrong<sup>G57</sup>. De acuerdo a los mapas Warner 1898 y Chapeaurouge 1901 es obvio que la suerte I50 pasó a ser parte de una colonia Palencia, santafecina, de Carlos Casado<sup>B101,J40,J41,K38</sup>: Dalla Corte, Lealtades, p. 273.

Por lo tanto el renglón I cordobés de hecho recién comienza con la **suerte 49** partida por el límite con la provincia Santa Fe. Existe una mensura administrativa número 52, 1864, departamento Marcos Juárez, suerte 49, El Chaivo, 10.824 hectáreas, vendida a Antonio Ferreto en 1873. Es la misma que la número 99, 1864, departamento Unión, Médanos de San Pedro, 10.824, propiedad fiscal; acerca de otros Médanos de San Pedro, ver L9. Parece que en 1873 la compraron al fisco cordobés Antonio Ferretti (=Ferreto, ∞Regina F.) y Tomás Mezzano: Villafañe, Economía, p. 84: registro 2, folio 869. El mapa Revol-Galíndez 1883 lista a Antonio Ferreto como propietario de la suerte. Una mensura judicial 1883 acerca de las suertes G59, G58, H52 y H53 sin embargo inscribe a Carlos Colosio (=Colosio?, este era un asociado de Carlos Casado<sup>art</sup>: Dalla Corte, Lealtades, p. 273) como dueño de la vecina suerte I49. Existe una mensura judicial aprobada, Marcos Juárez, número 9, 1883, suerte 49, 10.824 hectáreas, Chaise (=Chaivo?), propietario Antonio Ferreto y otra tal mensura, número 37, 1905 acerca de 741 hectáreas, campo de Ferreto, de herederos de A. Ferreto; esta última dice que A. Ferreto y T. Mezzano compraron al fisco en 1873 la suerte 49, cuatro leguas cuadradas, que en 1883, registro 2, folio 1020, Tomás Mezzano vendió a Antonio Ferreto su mitad, y que en 1892 la parte cordobesa de la suerte I49 se dividió entre los herederos (Antonio?,) Alejandro, Mercedes, Amelia F. (\*1869, Buenos Aires) de (José Manuel) Chueco, Enrique, Delfina y María Zenaida Ferreto. El pequeño campo sobrante, 741 hectáreas en el mapa Registro 1912, plano 2 aparece en el rincón

noroeste de la suerte I49 y perteneciéndole todavía a Antonio Ferreto; sin embargo en el mapa Warner 1898 ese campito aparece vacío y en los mapas Peralta 1905 y Córdoba 1924 figura como de Chueca/o. Enrique Ferreto vendió a Marcelo Luís Chueco un terreno en el departamento Marcos Juárez: registro 3, 1895, folio 2110. En 1896 Antonio Ferreto protocolizó la venta de unos terrenos a Juan Godeken: registro 3, folio 175. Ambas partes, la santafecina y cordobesa de la suerte 49 conforman la **colonia Carlitos** en los mapas Warner 1898 y Chapeaurouge 1901. La colonia Carlitos aparece, incluida junto con las colonias Amistad<sup>J43</sup>, Italiana<sup>J43</sup> y María Gödeken<sup>J42</sup> en el expediente colonias, departamento Marcos Juárez, número 19, 1896, ver Leyes 19.3. 1896 acerca de la aprobación de estas colonias. El mapa Gödeken 1900 la indica como siendo de Juan Gödeken. Río, Colonización 1899, p. 60 dice fundada en 1892, propietario Juan Gödeken, administrador Luís Demo<sup>F25,G131,H55,I49,J42,J43</sup>. En los mapas Río-Achával 1905, Peralta 1905, Registro 1912, plano 2 y Córdoba 1924 sigue figurando como (colonia) Carlitos. Próximo al vértice sureste de la suerte I49 se encuentra la estación/pueblo Chañar Ladeado, Santa Fe<sup>J44</sup>.

De la **suerte 48**, serie A, hay una mensura administrativa, número 48, 1864, departamento Marcos Juárez, propiedad de Pedro Funes; es la misma que la número 113, Unión, 10.824 hectáreas, propiedad fiscal; ambas mensuras no reportan detalles de importancia. En el mapa Laberge 1867 la suerte todavía figura vacía. De acuerdo al libro Romero y otros, Baldissera, p. 37 Tiburcio Zaldarriaga la compró al fisco cordobés en 1867. Efectivamente, Villafañe, Economía, p. 79 lo tiene a Tiburcio Zaldarriaga<sup>BI</sup> (\*1834, Córdoba, ∞Isabel Ramayo; tuvieron una ponchada de hijos todos nacidos en Rosario entre 1869 y 1886)<sup>An8,BI</sup>, comerciante de Buenos Aires y Santa Fe comprando al fisco 4 leguas cuadradas en 1867 que deben ser las de la suerte I48; hay efectivamente una escritura labrada por el escribano Carlos M. Valladares, registro 2, folio 79v, por la que Pedro (Lino<sup>As17?</sup>) Funes adquirió por cuenta de Tiburcio Zaldarriaga la presente suerte por 1.400 pesos la legua cuadrada, es decir 5.600 pesos bolivianos en total. Según el registro 1, 1878, folio 1490, Tiburcio Saldarriaga hipotecó algo al Banco Nacional. En el mismo año 1878 T. Zaldarriaga vendió algo a José María Olmedo<sup>E102</sup>, registro 2, folio 1095v. En Herrero, Índice Biográfico figura un Jerónimo Zaldarriaga (\*1840-+1916), poderoso hacendado en la provincia Buenos Aires: Tiburcio sería su hermano?. Tiburcio Zallariaga (=Zaldarriaga) figura en el censo Rosario 1864, cd genealogía rosario, como soltero, comerciante. Villarroel, Bell Ville, p. 327 lo anota a Tiburcio Zaldarriaga como contribuyendo para la construcción de la iglesia Bell Ville inaugurada en 1871<sup>CBellV</sup>; en 1874 era secretario honorario de una comisión de emigración, Rosario: Wilcken Memoria, p. 34; T. Zaldarriaga aparece como causante o causado en una serie de juicios con, entre otros, Domingo Mendoza<sup>An8,B4</sup> y Justo José de Urquiza<sup>Cini</sup> en Rosario entre 1864 y 1874: Gonzáles, Archivo Índice, p. 42, 218, 253, 255, etc. La presente suerte I48 pasó a formar parte de la colonia Zaldarriaga (=Saldarriaga)<sup>I47</sup>. En el expediente acerca de la colonia Elisa<sup>G58,H53</sup> de 1887 sorprendente, y probablemente erróneamente figuran Enrique Russell Shaw y James Withworth Shaw<sup>H52,H53</sup> como dueños vecinos de lo que tendría que ser esta suerte. Por el otro lado, en un plano de 1906 de la misma colonia Elisa, G58 por lo menos la parte norte de este campo todavía figura como de Zaldarriaga. Hay una mensura judicial aprobada, departamento Marcos Juárez, número 33, 1887, 16.236 hectáreas, suertes I48 y I47 de Tiburcio Zaldarriaga. Según esta mensura el fisco le vendió a T. Zaldarriaga la suerte I48 en 1877 (? , 25.04. 1867 según Romero y otros, Baldissera, p. 37); acerca de la suerte I47 ver abajo. Los mapas Revol-Galíndez 1883 y Chapeaurouge 1893 todavía tienen a T. Saldarriaga como propietario de toda la suerte I48. Según Torres, Corral de Bustos, p. 46, la colonia Zaldarriaga, suerte I48 y mitad norte suerte I47, fue reconocida por el gobierno cordobés en 1890: Leyes, 17.7. 1890. pero ya en 1891 tres cuartos de la suerte I48 se le habían vendido a Carlos von Ifflinger y Jorge Busch. Por lo demás un Zaldarriaga, Tiburcio o Jerónimo?, se benefició de la campaña al Desierto con unas 35.000 hectáreas: Malló, Quién Desierto.

De acuerdo con el mapa Warner 1898 la suerte I48, salvo el cuadrante noroeste, forma una **colonia El Chañarito** (=Los Chañaritos) lo que sugiere que entonces ya era de Ifflinger solo<sup>abj</sup>. Sobre el límite sur la colonia contiene la parte norte, barrio Ifflinger, de la actual ciudad, antes **pueblo Corral de**

**Bustos**, asentado en el lote 40 y la mitad este del lote 36 de la colonia El Chañarito: mapa Mop, pedanía Liniers, 1937. Un lugar llamado Corrales de Bustos ya figura en los mapas Laberge 1864, Echenique 1866, Laberge 1867, y Córdoba 1882, aunque a unas 3 leguas este-sudeste de la actual ciudad, en la provincia Santa Fe según el límite de 1882 dentro de la suerte J44. Udaondo, Estaciones, p. 83 dice que el nombre de la ciudad se refiere a un antiguo corral de caballos de mensajería que fue propiedad de un tal Luís Bustos<sup>An137,An322,Dec</sup>; Torres, Corral de Bustos, p. 21 discute este asunto. No hay duda que hubo un corral o corrales así llamados ya en 1813. Era una escala en un desvío norte, el llamado camino del Medio que se abría del camino real a Chile en el tramo entre Melincué y La Carlota y que tratamos bajo J44. En 1844 un coronel Prudencio Arnold, conduciendo un arreo de 6000 cabezas, en su posterior libro 'Un soldado argentino' menciona en p. 57 usando una aguada Corrales de Bustos por estos lares.

Adolf Wunibald Ifflinger von Granegg (\*1809, Oberstaad, Alemania-<sup>+</sup>1878, Rosario, <sup>∞</sup>1852, Martha Maria Boettlin, \*1829-<sup>+</sup>1880, Rosario), residió en Gaienhofen, lago de Constanza, Alemania. Por casualidad el autor de esta reseña actualmente (2022) reside en Konstanz (=Constanza), cerquita de Gaienhofen. El sencillo pero masivo castillo-torreón medieval a la vera del lago de Constanza (=Bodensee) que por un tiempo les perteneció a los Ifflinger von Granegg, les sirvió de dormitorio a señoritas pupilas de un renombrado colegio privado solo recientemente (2012) cerrado. Adolfo y Marta tuvieron allí 4 hijos pero en 1864 la familia se radicó en Stuttgart, Alemania. En 1877 los hijos Carl Alexander (\*1858, Gaienhofen-<sup>+</sup>1903, Corral de Bustos), después comerciante en Rosario (y) August (Carl) (\*1861, Gaienhofen -<sup>+</sup>1912 o 1914, Buenos Aires, <sup>∞</sup>1903 Hedwig Sophie Emilie Maria, condesa Beissel von Gymnich (\*1878, Düsseldorf), después comerciante en Buenos Aires. Emigraron a la Argentina con su padre radicándose primero en Concepción del Uruguay, provincia Entre Ríos: website wikipedia ifflinger granegg; Torres, Corral de Bustos, p. 37. Acerca de lo que causó el fallecimiento del hermano mayor Carl Alexander parece haber habido dudas ya que se levantó un sumario para 'averiguar' su muerte: juzgado Criminal, 2da Nominación 1903, legajo 1, expediente 3. Mas tarde, a partir de 1892 los hermanos residieron en Rosario. Según Llul, Caminos y Pueblos, Corral de Bustos es muy probable que Carlos Alejandro v. Ifflinger pasó por la ciudad de Rosario antes de comprar campos en el sudeste cordobés porque un poder otorgado a su hermano en 1892 lo sitúa domiciliado allí en la calle Tucumán 373. Probablemente allí también encontró allí el socio Jorge Busch, con quien en 1891 compró por partes iguales 8118 has a Tiburcio Zaldarriaga por el precio de 114.000 pesos moneda nacional. Pero apenas dos meses después, Ifflinger le compró la mitad indivisa a su socio y comenzó a arrendar la tierra mediante contratos escritos funcionando este campo como la colonia Chañarito en donde Ifflinger se instaló pronto construyendo una casa de dos pisos: Anuario de la Dirección de Estadística de la Provincia 1898. toda una mansión para esa época, sus pisos eran de cerámicos importados de Francia y estaba munida de agua corriente. En 1896 compró 2.700 has entre los actuales pueblos de Camilo Aldao y Los Surgentes fundando allí la colonia Las Hornallas que lotea íntegramente. Fallece en 1903 a los 45 años siendo enterrado en el cementerio de colonia Italiana. Carlos Alejandro v. I.-Granegg compró en 1891 a Tiburcio Saldarriaga una parte de la colonia homónima en sociedad con Jorge (Carlos Adolfo Bertholdo) Busch (\*1858, Alemania) por 114.000 \$ mn; este señor figura casándose con Sofia Ana Luisa Völker (=Volker, \*1865, Argentina) en 1885 en la iglesia anglicana St. Bartholomew, Rosario: website argbrit howat; en 1895 era comerciante en Rosario; tuvo un campo en la provincia Santa Fe cerca de Landeta, FC.C.A.: mapa Menchaca 1913; hubo una firma cerealera rosarina R. Busch y compañía alrededor de 1890: Gallo, Gringa, p. 190, pero a los dos meses Carlos von Ifflinger-Granegg le compró a Busch su parte quedándose él solo dueño de las 8.118 hectáreas, es decir, de unos 3/4 de la suerte I48, faltándole sólo el cuarto noroeste el que, como veremos, añadido a la mitad norte de la siguiente suerte I47 formó la colonia Mugeta / Vegas, ex-Zaldarriaga. Más tarde, en 1896 Carlos von I.-G. adquirió otras 2.700 hectáreas mas, la colonia Las Hornallas a la que vendió por lotes<sup>F64</sup>. En el primer campo fundó una **colonia Chañaritos**, Río, Colonización 1899, p. 60 diciéndola fundada por Carlos Ifflinger en 1892, propiedad del mismo; Campaña Agrícola 1908, p. 38 y 1912, p. 34 agregan 8.118 hectáreas, propiedad de la sucesión Ifflinger, administrada por Augusto Ifflinger; Vera, Colectividades, p. 51

agrega administrada por T. Franke, arrendándola por lotes. Ifflinger construyó allí una casa castilleja con torreón, la **estancia Los Chañaritos** en la que frecuentemente residió; acerca de otra estancia de idéntico nombre, ver G62. En 1902 donó al ferrocarril un terreno para la estación de la actual ciudad Corral de Bustos. En 1901 Augusto Ifflinger, a través del expediente colonia, departamento Marco Juárez, número 26, colonia Chañaritos, (parte de la) suerte I48 por poder de su hermano Carlos, solicitó en la ciudad Córdoba que se aprobara un pueblo Ifflingen, según el no mas existente medioevo pueblo (o castillo?) origen de los Ifflinger, cerca de Freudenstadt, Selva Negra, Alemania pero el gobierno se lo aprobó mal escrito como pueblo Ifflinger. En 1903 Carlos Ifflinger donó al F.C.C.A. para las vías y la estación ? (ver arriba!) y a Enrique H. Woodgate<sup>An8</sup> para el pueblo ?, unos terrenos: registro 3, folios 1048 y 1054. Augusto y Hedwig tuvieron dos hijos, Adolfo y Cuno (=Kuno), el primero llegando a ser intendente de Corral de Bustos alrededor de 1960. Al fallecer Carlos en 1903, fuera de Augusto también heredaron los dos hermanos Ana (\*1867, Gaienhofen), Munich y Gustav(o) Ifflinger von Granegg (\*1854, Gaienhofen), ingeniero, Minneapolis, Estados Unidos, de este último a su vez heredó en 1907 a su esposa Elisa Stoelting que vino a vivir en Alta Gracia y quien hacia 1913 vendió sus derechos al campo a su cuñado por 550.000 pesos moneda nacional: Vera, Capitales alemanes p. 194, nota 53; Augusto, quien todo lo administraba, construyó un nuevo casco, la estancia Santa Hede, lo último siendo un sobrenombre común para Hedwig. La condesa (Hedwig) Guimnich de Ifflinger todavía vivía allí en 1920 y la estancia todavía continua hoy-día (2005) en manos de sus descendientes. María R. Denipotti y Gustavo N. Cheuschuska, Corral de Bustos, comunicación 2011 me han facilitado en 2011 el plano Mop 1937 de los alrededores de Corral de Bustos que muestra a los hermanos Hedwig, o madre?, Adolfo Carlos y Cuno Carlos Ifflinger siendo dueños de los lotes 1(?) a 32 de la colonia Chañaritos, situada al noreste de Corral de Bustos. El libro Gay, Aldao Centenario, p. IV5 menciona que (Juan) Santiago Stutz, después radicado cerca de Camilo Aldao<sup>G58</sup>; fue mayordomo de la estancia Los Chañaritos de los Ifflinger von Granegg. El mismo mapa Mop, 1937, pedanía Liniers, además del cuadrante sureste de los Ifflinger, tiene a los cuadrantes noreste y suroeste (con el pueblo Ifflingen =Ifflinger), cuadrantes que también fueron de los Ifflinger, de la suerte I48 como ya muy fraccionados. El Anuario Kraft 1908 lista a Augusto Ifflinger, Chañaritos, Pueblo (=Colonia) Italiano(a); los Anuario Kraft 1913 lista a Augusto Ifflinger, ganadero, (Los) Chañaritos, Corral de Bustos, los Anuarios Kraft 1919 y 1924 listan a la viuda de Ifflinger, Chañaritos y los Anuarios Kraft 1945, 1952 y 1958 a (los hermanos) von Ifflinger, ganaderos, Corral de Bustos. Los Anuarios Kraft 1919, 1924 y 1929 listan a Juan Turcatto (=Turcato) quién aparece como arrendando parte de la estancia Santa Hede de la viuda Hedwig von Ifflinger en un plano 1925 agregado al arriba mencionado expediente colonia 1901. En La Rural 1912 figura un Antonio Riso Patrón, Corral de Bustos. Los Anuarios Kraft 1913, 1919, 1924 y 1929 también listan a Bergia hermanos. Llull, Colonia Italiana, p 145 lista a Juan Bergia, como municipal del pueblo Colonia Italiana en 19??; los Anuarios Kraft 1919, 1924 y 1929 listan a Guillermo Mújica; los Anuarios Kraft 1919, 1924, 1929 y 1935 a Albizuri y Arlegain y los Anuarios Kraft 1935, 1941, 1945 y 1952 listan a Carelli hermanos o a V. y A. Carelli, todos ellos ganaderos, Corral de Bustos, cuyos campos no logro ubicar.

En el mapa Warner 1898 el cuadrante noroeste la suerte I48 que Zaldarriaga no vendió a Ifflinger, junto con mas campo<sup>I47,abj</sup>, era de M. Mugeta y compañía y en el mapa Chapeaurouge 1901 es parte de una colonia Vega, sin que se especifique un propietario, ver también I47; en el mapa Peralta 1905 y Registro 1912 es parte de la colonia Zaldarriaga<sup>I47 abj</sup>. En el mapa Mop 1937, pedanía Liniers, el cuadrante noroeste de la suerte I48 mas una parte del cuadrante noreste de la suerte I47, 3.382 hectáreas, figura como colonia Zaldarriaga de la Sociedad Anónima Agrícola Ganadera Juan Fuentes. El Anuario Kraft 1908, lista a J. Fuentes, (colonia) Zaldarriaga, Pueblo (=Colonia) Italiano(a) ganaderos, los Anuarios Kraft 1913, 1919, 1924, 1929 y 1935, listan a Juan Fuentes, (colonia) Zaldarriaga, Corral de Bustos, ganadero; los Anuarios Kraft 1945, 1952 y 1958 listan a Juan Fuentes S. A. A.(grícola) G.(anadera), Corral de Bustos. En el mapa Igm 1950 todavía figura por aquí una colonia Fuentes incluyendo el casco de una estancia San Tiburcio. Existe una mensura administrativa número 58, departamento Marcos Juarez, **suerte 47**, Cañada Cruz del Eje, 10.824 hectáreas,

propiedad de Santiago Temple y José C.(ortés) Funes. Una escritura (o mensura?) 1867 acerca de la suertes J40 y J41 dice que la vecina suerte I47 era entonces propiedad de José Cortés Funes<sup>CVMaría,D125,F22,J39,J40,J42,J44,J77,K35,K81,YDra</sup>, Santiago Temple y Adolfo von der Wall; según el libro Romero y otros, Baldissera, p. 37, Santiago Temple, quién entre otras cosas, era un corredor de campos y un agente de ferrocarriles residente en la ciudad de Córdoba<sup>F25,G26,H29</sup>, compró una mitad, 5.412 hectáreas de la suerte I47 al fisco el 5.2. 1867; Villafañe, Economía, p. 75, sin embargo lo lista a S. Temple comprando al fisco solo una legua cuadrada de esta suerte en 1868; la otra legua la habrá comprado para otro ?. En los mapas Laberge 1867 y Chapeaurouge 1873 la mitad este figura como de (José) Cortés Funes, y la mitad oeste como de P.(atricio) Campbell<sup>I45</sup>. Ya en, o antes, de 1883 el ya mencionado Tiburcio Saldarriaga le debe haber comprado el cuadrante nordeste a Funes y el cuadrante noroeste a Campbell; James McCrie<sup>F23</sup> al especificar la locación de la suerte I46 en ese año lo menciona como vecino, suerte I47. Según la ya mencionada<sup>I48</sup> arriba, mensura judicial aprobada, Marcos Juárez, número 33, 1887, acerca de 16.236 hectáreas, suertes I48 y I47, de Tiburcio Zaldarriaga, en 1882 Paulino(/a =Pauline) Riemann (viuda von der Wall) de Vibrans<sup>FqqH71</sup> (\*1847, Gardelegen-<sup>+</sup>1926, <sup>∞II</sup>Carl Theodor Vibrans, \*1843, 5 hijas, 7 hijos) vendió a T. Zaldarriaga el lote 1, una legua cuadrada noreste de la suerte I47, registro 4, 1882, folio 1417, y Severino (=Seferino =Ceferino) de la Lastra<sup>AnI11,D125,G19,H30</sup> vendió a T. Zaldarriaga el lote 3, una legua cuadrada noroeste de la misma suerte, que José Cortés Funes originalmente había comprado al fisco, Zaldarriaga así efectivamente pasando a ser propietario de la **mitad norte**, lotes 3 y 1 de la suerte I47. En el mapa Chapeaurouge 1893 la suerte I47 figura como propiedad indivisa de Saldarriaga y Funes. El mapa Revol-Galíndez 1883 lista a T. Saldarriaga como propietario de la mitad norte<sup>I48</sup>. Sumado a lo que ya le pertenecía de la suerte I48 –después de 1891 era sólo el cuadrante noroeste<sup>arr</sup>– la mitad norte formó parte de la **colonia Zaldarriaga** (=Saldarriaga) fundada en 1890<sup>I48</sup> según García, Memoria, p. ?? y en 1894 según Río, Colonización 1899, p. 62, que ya la dice ser propiedad de la sucesión Zaldarriaga. Hay un expediente colonia, departamento Marcos Juárez, número 5, 1890, colonia Zaldarriaga, suerte I48 y mitad norte suerte I47. Chaumeil, Colonias 1895, p. 26, dice fundada por Tiburcio Zaldarriaga, 16.234 hectáreas (=completa suerte I48 y media suerte I47), 60 familias, 8.100 hectáreas cultivadas. Campaña Agrícola 1908, p. 38 y 1912, p. 34 añaden 8.118 hectáreas, propiedad de varios. El ya citado mapa Revol-Galíndez 1883 muestra a la colonia, ocupando ~3 leguas cuadradas, dividida en 64 lotes. Así –como una franja alargada este-oeste– la marca el mapa Brackenbusch 1885. Administrada por Salvador Figueras<sup>abj</sup> la colonia no llegó a prosperar: Río, Colonización, p. ??. En el mapa Warner 1898 la mitad norte de la suerte I47 sigue agregada al cuadrante noroeste de la suerte I48 pero ahora como ya mencionado es una colonia rotulada M. Mugeta y cía. Los Anuarios Kraft 1941, 1945, 1952 y 1958 listan a M. Mugeta S.A., ganadera, Guatmozín. Abad Santillán, Enciclopedia, tiene a Miguel Mugueta (\*1875, Pamplona, España-<sup>+</sup>1949, Olivos, Buenos Aires), quién comenzó como corredor de bolsa, después fue comerciante de granos; en Moragues Guía 1904, p. 140 M. Mugueta (=Mugeta) figura como cerealista, Rosario; el Review River Plate 1.9. 1905 reporta que M. Mugueta, ‘corredor de maíz’, estaba de viaje a Europa; se trata de la misma persona que le dió el nombre al pueblo Villa Mugueta, Santa Fe, fundado en 1906: Udaondo, Estaciones, p. 247, ver también K34 y L4. En el mapa Chapeaurouge 1901 la misma extensión de campo figura como **colonia Las Vegas**. En Chaumeil, Colonias 1895, la colonia Las Vegas, 2700 hectáreas es listada como fundada por S. Sommer (=Somner)<sup>J42</sup>. En los mapas Gödeken 1900, Río-Achával 1905, Peralta 1905 y Registro 1912, plano 2, la colonia Mugeta/Las Vegas, sin embargo, todavía figura como colonia Zaldarriaga (=Saldarriaga); el mapa Peralta 1905 ya marca al cuadrante noroeste de la suerte I48 como de Jauregualzo<sup>abj</sup>. El Anuario Kraft 1919 lista a Miguel Mugeta, colonizador, San Lorenzo 1068, Rosario. En el mapa Mop 1937, pedanía Liniers la mitad sur del cuadrante noreste mas una angosta franja este del cuadrante noroeste de la suerte I48, total 1.694 hectáreas es de Antonio Jauregualzo<sup>H54</sup>; una escasa mitad norte, 1.016 hectáreas del mismo cuadrante noreste es de Isabel Ramayo de Zaldarriaga, la viuda de Tiburcio Zaldarriaga<sup>I48</sup>; el cuadrante noroeste de la suerte I47 es de <sup>12</sup>Juan Cruz Jauregualzo Albisú<sup>H54</sup> e hijos, Sociedad Anónima Agrícola Ganadera Industrial<sup>H54</sup>. Los Anuarios Kraft 1919, 1924 y 1929 listan a <sup>17</sup>Antonio Jauregualzo<sup>H54</sup>, los Anuarios 1935, 1945, 1952 y 1958 listan a J.(uan) C.(ruz) Jauregualzo e hijos, ganaderos, Corral de Bustos. Se trata de la

**estancia Arrastegui:** comunicación 2008, Juan C. Alessandretti, Canals; de hecho, el mapa Igm 1950 marca por aquí una colonia Arrastegui con un casco estancia Arrastegui una legua al noreste del pueblo Colonia Progreso<sup>abj</sup>. Jauregui y hermanos figuran en los mismos Anuarios como acopiadores de granos y almaceneros en Corral de Bustos; lo eran también en Camilo Aldao<sup>G58</sup> y Cruz Alta.

El mapa Revol-Galíndez 1883 lista a G. (=A. o E.?) Grunewaldt<sup>D113,J77</sup> (=Grünewaldt?) como propietario de la **mitad sur**, lotes 2 y 4 de la suerte I47. Esa mitad figura como **colonia Progreso** en el mapa Warner 1898 y así sigue figurando en el mapa Chapeaurouge 1915. Esta colonia fue iniciada por Juan Gödeken<sup>J42</sup> quien compró la media suerte en cuestión a Bartolomé Macera, Rosario en 1889: Lull, Progreso, p. 12. Bartolomé Macera<sup>H55</sup> (\*1863, Rosario, ∞Lucía Laplace: en 1886 y 1895 figura viviendo en Rosario) aparece como causante en juicios civiles, comerciales y criminales en Rosario, Santa Fe entre 1874 y 1881: González, Archivo Indice, p. 100, 218 y 328. Como es que esta media suerte pasó de ser de Patricio Campbell, cuadrante sureste, y José Cortés Funes, cuadrante suroeste<sup>art</sup> a ser primero de Grunewaldt y después de Macera no lo sabemos: habrán intervenido los herederos de Esteban Larco<sup>H55</sup> quienes vendieron a Bartolomé Maceras<sup>I47</sup> un campo: registro 4, 1889, folio 788 protocolización?. Lull, entrada O'Higgins, www Caminos y Pueblos aclara: a mediados de 1889 Juan Gödeken adquirió a Bartolomé Macera, vecino de Rosario, la mitad sur de la suerte 47. Pocos meses después, y por disolución de la sociedad Juan Gödeken y Cia, la "Argentine Colonization and Company Limited" adquiere estas tierras por una escritura pública realizada en Rosario el 7. octubre 1889. En 1891 Federico A. Barge, representando a la Compañía en Córdoba solicita al gobierno provincial "...que se declare a la Colonia Progreso, acogida a la Ley de Colonias a cuyo efecto acompaño los planos correspondientes dicha colonia dista siete leguas de la estación Cruz Alta del F.C. Oeste Santafecino y actualmente se establecen en ella diez familias de agricultores." Por lo que el Gobierno expide un decreto al efecto firmado por E. Garzón y Ramón T. Figueroa. El cultivo de trigo, lino y maíz fue en aumento pero hacia 1900, en todos los lotes ya vendidos ya había mucha alfalfa para la ganadería. En el registro 2, 1891, folios 520 y 544, se protocolizaron los bienes raíces y los pasivos y activos transferido por Juan Gödeken y compañía a la Compañía Argentina de Colonización y Tierras. El mapa Gödeken 1900 de hecho ya no marca a la colonia Progreso como suya; sin embargo Romero y otros, Baldissera, p. 54, listan a Juan Gödeken como miembro (=accionista?) de la referida compañía. La aprobación de la colonia, suerte I47, pedanía Saladillo, propiedad de la Sociedad Anónima Argentina de Colonización y Tierras Limitada<sup>H54</sup> figura en Leyes 22.7. 1891. La compañía era representada por Federico A. Barge<sup>H54,J39,N41</sup> (\*1847; Broughton, Lancashire-<sup>+</sup>1906, Upper Norwood, Inglaterra, ∞1898, Clapton Park, Margaret Muir Douglas (\*1851, Yorkshire-<sup>+</sup>1921, Londres), viuda de Ernst Wolff, <sup>+</sup>1893); en 1888 era el gerente resident en Argentina, junto con Reginald John Neild (\*1848, Inglaterra-<sup>+</sup>1903)<sup>L7</sup>, de la Argentine Colonization and Land Co., Londres. Miguez, Tierras, p. 280 reporta una bastante floja actuación comercial de esta compañía entre 1888 y 1905: un dividendo anual promedio de menos del 2% sobre un capital que mismo se redujo de 100.000 a 80.000 libras en 1898. En 1895 F. A. Barge fue censado como soltero, comerciante en Rosario, Santa Fe; F. A. Barge visitó la Argentina tres veces, la última en 1902. Moragues, Guía 1904 todavía lo tiene a F. A. Barge con un escritorio en Rosario. El Review River Plate 6.6. 1905 anuncia que F. A. Barge se había retirado como gerente de la compañía y que había sido remplazado por Cecil C. Mallet<sup>J42</sup> y John Bradshaw Wanklyn, consultor; ya en la memoria de 1894/5 Wanklyn figuraba solo en Buenos Ayres y Barge aparecía en el directorio, Londres; ese fue el puesto que le dejó a Mallet en 1904 y que éste ocupó hasta que se liquidó la empresa al año siguiente. La Review of the River Plate, 17.2. 1905 anuncia que la compañía vendió su ultimo campo por £40,000 y que se liquidaba: comunicación de Sylvester Damus, Ottawa 2015. Un Eli (=Eloy) Samuel Wheeler Gilmore \*1897, Lobos-<sup>+</sup>1929, Cafferata, ∞1903, (Colonia) Italiana, Rosa Elena Galice Gallegos, \*1882, Rosario-<sup>+</sup>1977, Venado Tuerto) trabajó durante 9 años como agente colonizador, receptor de granos y mayordomo de estancias (1891-1900) para dicha compañía hasta que esta cesó colonizando; fue mayordomo de Los Paraisos que había sido de Gödeken. La Argentine C. and L. Co. es la entidad que hizo aprobar la colonia Progreso en 1891, o en 1894? Chaumeil,

Colonias 1895, p. 44 la lista con 5.410 hectáreas; García, Memoria 1898, p. ??; existe efectivamente un expediente colonia Progreso, departamento Unión, número 25, 1891, propiedad de la Compañía Anónima Argentina de Colonización (y Tierras); la compañía vale como fundadora del **pueblo Colonia Progreso**. Eduardo Sur compró el lote 8 de colonia Progreso a la Compañía Argentina de Colonización: registro 2, 1898, folio 152; a seguido y hasta 1899 figuran una ponchada de adicionales ventas de lotes de la colonia Progreso por la misma Compañía Anónima de Colonización y Tierras. El administrador local de la colonia, según Río, Colonización 1899, p. 62 también era Salvador Figueras<sup>arr</sup>; Campaña Agrícola 1908, p. 38 y 1912, p. 34 la registran con 5.412 hectáreas y como propiedad de varios. El pueblo tuvo como algo especial un molino harinero que funcionó entre 1895 y 1925<sup>G26</sup>. Las poblaciones cordobesas en las que entre otras, la compañía (Carlos) Preumayr (sucesora de Wildemuth y compañía<sup>An8</sup>) instaló molinos hacia 1900 fueron: Bell Ville, Canals, Corral de Bustos, Cruz (Alta?), Etruria, Isla Verde, Las Liebres, Ledesma, Villa María y Villa Nueva: Fernández, Industria molinera p. 77. En 1953 en ocasión de un acuerdo con Chile durante la primera presidencia de Juan D. Perón se lo rebautizó con el aparatoso, comparar C59, Monte Leña, nombre de pueblo Capitán General Bernardo O'Higgins refiriéndose al héroe chileno (\*1778, Chile-<sup>+</sup>1842, Perú) quien junto con el general José de San Martín liberó a Chile. El nuevo nombre, comúnmente abreviado a pueblo O'Higgins, parece no haberle prendido bien y mas usualmente sigue conociéndose como Pueblo Progreso (2000). La Rural 1912 tiene a Carmen Araya, Colonia Progreso; en 1913 Carmen Araya era comisario de policía en Colonia Progreso, los Anuarios Kraft 1919 y 1924 listan a Carmen Araya, el Anuario Kraft 1929 lista a Fernando Araya<sup>E102,F102</sup>, agricultores, Colonia Progreso; pero los Anuarios Kraft 1913, 1919, 1924 y 1929 listan a Carmen Araya, ganadero, Corral de Bustos, sin embargo su sucesión (=muerte) ya data de 1924: 1ª Camera Civil y Comercial, Bell Ville legajo 11, expediente 14.

Existe una mensura administrativa, departamento Unión, número 112, 1864, **suerte 46**, serie A, 10.824 hectáreas, propiedad fiscal. En su rincón sureste la suerte contenía a la laguna Cruz del Eje, casi sobre su límite norte se encontraba a un árbol grande; su limite oeste era bordeado por el camino de Las Tunas (a Saladillo) y el limite sur era acompañado por el camino 'viejo' (del Medio) a Melinque (=Melincué)<sup>arr</sup>; formaba un cuadrado de dos leguas de costado. El mapa Laberge 1864 sorprendentemente rotula a la suerte I46 como de Krell<sup>Cini</sup> (=Krabe ?). Una escritura, escribano C. M. Valladares, registro 2, folio 345 sin embargo documenta que en 1866 Santiago Temple compró la suerte I46 al fisco en remate público para Carlos Brekmer (=Brehmer) Krabe (=Krabbé) por un total de 5.280 pesos bolivianos. Bischoff, Isla Verde, p. 16, confirma que la suerte fue adquirida por Carlos (=Charles) Brehner (=Brehmer) Krabbe (=Krabbé, \*1818, Falmouth, Inglaterra-<sup>+</sup>1875, Buenos Aires, <sup>∞</sup>1847, Río de Janeiro, Sarah Isabella Dale, \*1827, Liverpool-<sup>+</sup>1911, Inglaterra, ella figura heredando de su esposo en 1877 en Edimburgo 988 libras esterlinas, unos 100.000 dólares actuales) a través de Santiago Temple<sup>I47,F25</sup>. Romero y otros, Baldissera, p. 36, confirman que S. Temple compró ésta y la próxima suerte al fisco cordobés el 7.12, 1866. El mapa Laberge 1867 tiene como propietario(s) de la suerte I46 a Krabbe y Powell<sup>I45</sup>. El mapa Chapeaurouge 1873, sin embargo, tiene a la suerte I46 -incluyendo el lugar Cruz del Eje, etapa del Camino del Medio<sup>I48</sup>, a la vera al parecer de un cañada del mismo nombre, como perteneciendo sólo a un Verall (=Powell?). Sea como sea, los Krabbe poseyeron otros campos en las provincias Santa Fe y Buenos Aires. Una firma Darbyshire<sup>H28</sup>, Krabbe y cía. con oficinas en la calle Florida, Buenos Aires ya figura listada en Mulhall, Handbook 1869, p. 53 pero se sabe que Krabbes también actuaron en Bahía, Brasil. Los Krabbe (=cangrejo en alemán) de Falmouth, Inglaterra originalmente provenían de Schleswig-Holstein, provincia en el norte de Alemania, que hasta 1864 en su mayor parte había pertenecido a Dinamarca<sup>G26</sup>. Bischoff, Colonia Artagaveytia, relata que cuando falleció C. B. Krabbe la suerte I46 la heredó judicialmente recién en 1876 María Elena Krabbé de Williamson<sup>J79</sup>: esta sería su hija Mary Helena K. (\*1848, Río de Janeiro-<sup>+</sup>1939, Millford-on-Sea, Inglaterra, <sup>∞</sup>1867, Buenos Aires, Archibald Williamson, \*1836, Escocia-<sup>+</sup>1885, Buenos Aires, director de una compañía comercial Milligan & Williamson, ver Mulhall,

Saudades, p. 33 y Mulhall Handbook 1863), madre de la Nora K. W. mencionada abajo, ver southam 2005, website genealogy y Damus, Who was, p. 230. Su hermano Charles Henry K. (\*1850, Buenos Aires-<sup>+</sup>1901, Buenos Aires, <sup>∞</sup>Ada (=Adda) Mary Smith, \*1857, Inglaterra-<sup>+</sup>1926), fue un comerciante, hacendado (=‘asendado’) y polista de nota; fue también miembro del directorio de la City of Buenos Aires Tramway Company; en la provincia Buenos Aires existe una estación Krabbe próxima a la sierra de la Ventana: Miniones, Patagonia, Personas, p. ??. Según el website biblioteca von buch Charles Brehmer Krabbé en 1863 formó una compañía Jordan, Krabbé y cia. exportadora de cueros. Muerto Krabbé senior entró como socio su hijo Charles Henry Krebbé (\*1851-<sup>+</sup>1901). Habiendo quebrado esta compañía, en 1878 el mismo Krabbé fundó con un amigo la firma Krabbé-Higgins, Cuyo (=Sarmiento) 760, Buenos Aires, dedicada a la administración de campos. Krabbé actuó en 1889 como representante de la Argentine Southern Land Co., Londres, Krabbé-Higgins recibiendo una amplia concesión en Chubut. Fallecido Charles Henry K. ingresó su primo William Herman Krabbé (\*1867, Falmouth, Inglaterra, <sup>∞</sup>Nora (Krabbé) Williamson, \*1876) y este con su amigo Douglas King (\*1873 Río de Janeiro, Brazil<sup>L8</sup>), formaron Krabbé, King y cia., Florida 681, Buenos Aires<sup>C69,L8</sup>, firma que se liquidó recién en 2006. Según Herrero, Índice Biográfico y Lamb, Personalities, p. ??, W. H. Krabbé fue una importante comerciante y hacendado en Buenos Aires. Cuando falleció en 1876 heredó la suerte su hija María Elena Krabbé de Williamson. En 1883 ella, representada por su marido Archivaldo Williamson, Maipú 46, Buenos Aires, vendió a Ramón y su hermano Manuel Artagaveytia, \*1847-<sup>+</sup>1918, Uruguay, soltero, Cangallo 92, misma ciudad, por \$ 22.733. A fines de 1883 el apoderado de A. Williamson, James McCrie, Bell Ville, se presentó ante el juez Simeón Aliaga, Córdoba para mover la mensura, deslinde y amojonamiento de la suerte 46 labor que ejecutó el agrimensor Felix M. Olmedo en 1884. A él le firmaron una notificación: por la viuda de Banfield, Geo(.orge) Cooper; por Francisco Gebbie<sup>H55</sup>, Diego T. Ramsay (hacia 1867 era un estanciero residente en Uruguay, todavía vivía allí en en 1887 cuando ofició de testigo en una boda en Lomas de Zamorra), por Segundo Vibanco<sup>I45</sup>, Eudocio L. Rodríguez<sup>arr</sup> y por Eugenio Terrasón<sup>J40,J41</sup>, Luis R. Guíñazú<sup>An112</sup>.

María E. K. de Williamson, quien es listada como propietaria de la suerte I46 en el mapa Revol-Galíndez 1883, a través de su marido Archivaldo (=Archibaldo) Williamson e interviniendo Diego (=James) McCrie, Bell Ville como representante<sup>G26,H29,D122</sup>, vendió la suerte I46 en 1884: protocolización en el registro 3, 1889, folios 1657 y 1664, posiblemente para financiar la compra de una estancia Santa Isabel, La Colina, Buenos Aires: comunicación 2011 por su biznieto Tim Lough, Olivos- a Ramón (\*1840, Montevideo-<sup>+</sup>1912, Atlántico Norte) y Manuel Artagaveytia (=Artagaveitia), uruguayos de descendencia vasca; existe una mensura judicial sin aprobar, departamento Marcos Juárez, número 4, 1884, suerte 46, 10.824 hectáreas, por la cual Artagarieta (=Artagaveitia) hermanos deben haber afianzado su compra. El padre de los hermanos Artagaveytia, Ramón (Fermín de) A. (\*1796, Santurce, España), había sido coronel bajo el general Manuel Oribe (\*1792-<sup>+</sup>1857, militar y político uruguayo), un aliado de Juan Manuel de Rosas; cuando Oribe en 1851 tuvo que darse por vencido frente al general Justo José de Urquiza, medió un médico Domingo Ordoñana, ver website guerra grande ordoñana y abajo. No será casualidad que un Ángel Ordoñana actuaba como apoderado de los Artagaveytia ante el escribano Emilio Díaz, Cruz Alta, Juan Federico Könekamp, Cruz Alta habiéndose previamente encargado de mostrarles los lotes a los prospectivos colonos. Estos se vendían por \$3.500, pagándose la mitad al firmar y el resto con un año de plazo, hipoteca al 7% anual. Como la suerte 46 A había sido dividida en 64 lotes de 100 cuadras cada uno, el total de las ventas se remontaría a unas 10 veces el precio de compra. Bischoff, Artagaveytia, p. ?? lista a 20 compradores ya en 1883 de entre 1 y 8 lotes, de origen suizo-aleman, alemán e italiano, E. Suhr de la estancia Isla Verde siendolo uno de varios lotes. Oribe a su vez fue quien hizo degollar a Marco Manuel Avellaneda<sup>K36</sup> en Tucumán en 1841, pasando en esa época por Córdoba: Saldaña, Fichas, p. 53. El abuelo y el dicho padre de los hermanos Artagaveytia, aparentemente hubo nueve hermanos, habían hecho fortuna como pescadores y navieros en Uruguay; Mulhall, Handbook 1885, p. 711 lista Artagaveytia hermanos, importadores, Cerrito 187, Montevideo. Ramón, residente en

Buenos Aires, la Guía Kraft 1903, p. 638 dice calle San Martín 345, y Manuel, radicado en Montevideo, fue senador uruguayo en 1889, recibieron durante la presidencia de Nicolás Avellaneda por deudas que el estado argentino tenía con ellos, una estancia San Ramón de Guaminí, cerca de Puan, Buenos Aires, ver mapa Chapeaurouge 1901.

Chaumeil, Colonias 1895, p. 27 lista **colonia Artagaveytia** fundada en 1892 por Ac(/r)tagaveytia hnos., 10.824 hectáreas, concesiones de 25 cuadras, 30 pesos la hectárea, 4.050 hectáreas cultivadas (trigo 25.000 quintales, maíz, alfalfa 200 toneladas), 20 familias, 110 habitantes 28 construcciones, 600 bueyes, 200 caballos y mulas, 40 lecheras, 150 vacunos, 40 cerdos; en planos la suerte I46 aparece dividida en 64 lotes de 100 cuadras (=169 hectáreas) cada uno. Juan (José?) Diehl, quien sabe si no era un pariente de Carlos A. Diehl<sup>F22</sup>, le hizo de agente publicitario en el departamento Las Colonias, Santa Fe; J.(ohann=Juan) Fr.(iedrich=Federico) Könekamp, Cruz Alta (\*1845, Bremen-<sup>+</sup>1921, <sup>∞</sup>1900, Adele Knaup, \*1866, Barmen ella proveniente de colonia Artagaveytia: Bischoff, Isla Verde, p. 151, en 1901 bautizó hijos en la iglesia Evangélica alemana, Rosario; vino a la Argentina junto con Juan Gödeken y al principio trabajó con él: Mariano Z. Fluck, comunicación 2007; Vera, Colectividades, p. 50, y Capitales alemanes, p. 196, nota 57, mantiene de que Juan Federico Könekamp se casó una segunda vez y que cuando falleció les dejó a esta esposa y sus hijos una herencia de unos 300.000 pesos moneda nacional; en una tabla en Vera, Colectividades, p. 51 figura como dueño de las colonias Palatina y Sick<sup>F100,J42,K37,K38,G27</sup> se ocupaba de llevar a los interesados a la colonia, el apoderado de Ramón Artagaveytia que completaba las ventas ante un escribano en Cruz Alta era Angel Ordoñana, uruguayo: ver Bischoff, p. 4 y arriba. Schuster, Argentinien, vol. 2, p. 224 lo cita a Könekamp como fundador 1893 de la colonia Artagaveytia. Bischoff considera posible que los Krabbé y los Artagaveytia nunca ni siquiera visitaron la suerte I46. En Río, Colonización 1899, p. 60 la colonia Artagaveytia fundada en 1892 figura como propiedad de “varios”, administrada por F. Konekamp (=Könekamp); en Río, Estadística 1900, p. ?? figura como administrador Santiago Friedrich<sup>An12,An112,Buu,Bvv,J77</sup>; en Campaña Agrícola 1908, p. 38 como de Artagaveytia hermanos y administrada por (Luís) Vicario y Mont<sup>E113</sup>; en Campaña Agrícola 1912, p. 34 con 10.816 hectáreas, como de “varios” y administrada por nadie. Como vecino sur de la colonia General Baldissera<sup>H55</sup> en un documento de 1900 aparece erróneamente como colonia ‘Arteaga’! La suerte I46 sigue figurando como colonia Artagaveytia en los mapas Chapeaurouge 1901, Warner 1898, Warner 1903, Río-Achával 1905 y Córdoba 1924. Ramón Artagaveytia –quién ya había sufrido un traumático incendio y naufragio de un barco América en la costa uruguaya en 1872– pereció cuando viajaba en primera clase de Cherbourg a Nueva York, el pasaje habiéndole costado unas 50 libras esterlinas, a bordo del célebre vapor Titanic en 1912 y este se hundió después de embestir un témpano en el Atlántico Norte, no habiendo suficientes botes salvavidas<sup>H56</sup>; el cadáver de R. A. se recobró del mar una semana más tarde: ver website artagaveytia titanic. Inserción: el único argentino que pereció en el mismo naufragio fue Edgardo Andrew (\*1895, estancia El Durazno, San Ambrosio, Córdoba), hijo de un mayordomo de Ambrosio Olmos<sup>N48</sup>: La Nación 13.4.2012. Los Anuarios Kraft 1919, 1924, 1929, 1935, 1941, 1945 y 1952 listan sucesivamente a Domingo Delsoglio, Pedro Delsoglio y Magdalena, viuda de Delsoglio como ganaderos, Isla Verde. Los Delsoglio (=Desoglio) vinieron de Italia en 1882 y compraron un lote, cien cuadras cuadradas, en colonia Artagaveytia en 1903; Pedro Delsoglio (\*Revello, Cúneo, Piamonte-<sup>+</sup>1936, Isla Verde, <sup>∞</sup>Magdalena Cucotti (=Cuccotti), \*1888, San José de la Esquina, Santa Fe): website familysearch y Alberto Bischoff, Isla Verde, comunicación 2010.

Paréntesis basado en Serjoy y otros, Riesgo, relato Schneiter. Los hermanos David (\*~1840, Suiza-<sup>+</sup>1915, Isla Verde), Luís y Juan (<sup>+</sup>1905, Humboldt, Santa Fe) Schneiter, oriundos de Amseldingen, cantón Berna, eran residentes en el cantón Vaud, Suiza cuando emigraron a la Argentina alrededor de 1870 y se radicaron en Humboldt, departamento Las Colonias, Santa Fe. Juan ejerció allí como médico hasta su muerte. David se casó con Elisabeth Heiniger (\*1846, Suiza-<sup>+</sup>1929, Isla Verde; censada 1895 como Elsa Schneiter, casada, San Cristóbal, Santa Fe) mudándose a Esperanza, Santa Fe donde nacieron los hijos Federico, Carlos, María, Berta –el censo 1895 lista a Berta Schneiter (\*1882, Santa Fe) en Hunboldt, departamento Colonia, Santa Fe– y Eduardo. En 1893 David y Luís

Schneiter, compraron cuatro lotes en la colonia Artagaveytia por el total de 14.000 pesos, 50% al contado y saldo a un año con hipoteca. La boleta se firmó en Cruz Alta. En 1895 se radicaron en ese campo David con su familia y su hermano Luís, quien permaneció soltero. Elisabeth Schneiter actuó de partera hasta que se formó el pueblo de Isla Verde en 1902. Los Schneiter fueron co-fundadores en 1899 de una escuela bilingüe Artagaveytia; encuentro una noticia en alemán que dice que ‘en el año 1899 los colonizadores mismos fundaron una escuela en la colonia Artagaveytia antes de que se formara el pueblo Isla Verde. La escuela era privada, bilingüe, no-religiosa y se regía por la pedagogía alemana de la época’. En Isla Verde hubo en 1903 de un club de tiro Flobert –nombrado según una antigua marca de rifles de pequeño calibre– después tiro federal; en 1910 los Schneiter donaron un terreno para el cementerio del pueblo. Su campo adquirió el nombre de El Ombú, albergó una muy nutrida caballada –Bischoff et alia, Isla Verde, p. 124 y 199– y fué un lugar de reuniones políticas. En 1928 Federico Schneiter fue electo intendente de Isla Verde. En los Anuarios Kraft 1913, 1919 y 1924 figuran David Schneiter, Eduardo Schneiter, Schneiter hermanos y Federico Schneiter como chacareros, ganaderos o ladrilleros, Isla Verde. En los Anuarios Kraft 1919, 1924, 1929, 1935, 1941, 1945 y 1952 figura Arnoldo Bischoff como ganadero, Isla Verde, sin el nombre de su establecimiento. Los Anuarios Kraft 1924, 1929, 1935, 1941, 1945 y 1952 listan a Pablo Müller, ganadero, Isla Verde. Los Anuarios Kraft 1913, 1919, 1924 y 1929 listan a Adolfo Baumann, secretario municipal, acopiador, almacenero o ganadero, Isla Verde. Aramburu hermanos <sup>G19,G26,M17,N26,N27,N29</sup> son listados como ganaderos, Isla Verde en los Anuarios Kraft 1919, 1924 y 1929 y en el Anuario Kraft 1952 como colonizadores, Isla Verde. Los Anuarios Kraft 1924, 1929, 1935, 1941, 1945 y 1952 tienen a Federico Scheker, ganadero, Isla Verde.

El renglón I según los mapas Laberge 1866, Warner 1898 y Córdoba 1924.

Siguiendo hacia el oeste, la **suerte 45**, hoy-día ubicada al noroeste de Isla Verde y al noreste de Monte Maíz. La mensura administrativa número 68 (=1), departamento Marcos Juárez, suerte I45, 11.784 hectáreas, entonces 6 leguas al sur de Saladillo<sup>F113bis</sup> fue ejecutada en 1864 por el agrimensor Albano M. de Laberge. El informe describe a la suerte como conteniendo un árbol llamado de San Antonio<sup>J40</sup>, otro árbol, podado, llamado mangrullo de los Chañaritos y un jagüel cavado por orden del comandante Villar<sup>Lini</sup> y encerrando una superficie de 4 leguas 568 cuadras 12.000 varas cuadradas de campo alto con buenos pastos. Aunque la carátula de la mensura la dice a la suerte propiedad de (Tomas) Rodriguez<sup>abj</sup> y s(eño)res de Campbell<sup>abj</sup>, la suerte también fue comprada al fisco en remate público por Santiago Temple<sup>arr.F25</sup> en 1866. Al labrarse la escritura –escribano Moisés Escalante, registro 2, folio 349: Villafañe, Economía, p. 73– Temple declaró que la adquisición la había hecho por cuenta de Patricio (=Patrick) Campbell<sup>I47</sup>; hubo un P. C. (∞1869, Chascomús, Helen Burnet), estanciero, Lezama: figura bautizando hijos en 1875 y 1879: website howat argbrit, y Eduardo (=Edward) Banfield. Aunque en el mapa Chapeaurouge 1873 la suerte es de un Campbell solo, en el mapa Laberge 1867 ya figura como de Campbell y Banfield. Se trata aquí de Edward Banfield (\*1837, Ilfracomb-<sup>+</sup>1872, Londres; ∞1865, Jane Stewart Trevithick, \*1840-<sup>+</sup>1921, Tolroy Hale, Inglaterra, una prima suya; la pareja tuvo tres hijas nacidas en Argentina entre 1867 y 1871; J. S. T. de Banfield, dejó una fortuna de 53.894 libras esterlina; de las hijas solo sobrevivía una: Sylvester Damus, Ottawa, comunicación 2011; él era nieto de Richard Trevithick, quien en 1804 construyó una de las primeras locomotoras a vapor –un hazaña que me está muy presente porque que con mi hijo Toby, entonces de 7 años y un entusiasta del ferromodelismo, nos tocó armar un modelito de ella partiendo de unas 50 piccitas– ingeniero civil que estudió en París, quién trabajó en Canadá y Alemania –fue allí administrador del ferrocarril Frankfurt-Bad Homburg hasta 1864– y fue después el primer gerente del Gran Ferrocarril del Sud de Buenos Aires (=FC. Sur), mucho mas tarde FC. General Roca, entre 1865 y 1872: Damus, Who was, p. 11. De E. B. se deriva el nombre de la estación Banfield inaugurada en 1873 y por ende del suburbio bonaerense Banfield, con su club de fútbol al que yo hacia 1952 he oído mencionado más de lo saludable por un colegial compañero de banco, ardiente hincha suyo. La viuda

Jane S. Banfield en el censo británico 1881 figura viviendo en Penzance, Cornwall junto a su hermana Catharine Trevithick, pero sorprendentemente no figuran las hijas, aunque si lo hacen sobrinos de parecida edad: Jane S. B. estaría solo de visita ?. En 1884 Patricio (=Patrick) Campbell y Jorge (=George) Cooper<sup>abj</sup>, este ultimo representando a la testamentaria de Banfield, escrituraron en Buenos Aires que una tercera parte, la sur, de la suerte le pertenecía –le habrá sido donada por, o comprada a Campbell y Banfield?– al reverendo Tomás Prosser Powell quien fue un pastor escocés presbiteriano que ofició como caplán asistente en la iglesia Saint John, Buenos Aires entre 1865 y 1868: website argbrit howat<sup>B4</sup>; el tercio norte correspondiéndoles a los Banfield y el tercio medio a Patricio Campbell. De acuerdo con esto la suerte I45 aparece así dividida en mapas posteriores a 1884. En 1897 T. P.(owell) Prosser, P. Campbell, E. Banfield y otros protocolizaron en Córdoba la división de sus propiedades: registro 3, folio 1432v. Cuando ubicando la vecina suerte I46 (Artagaveytia) James McCrie<sup>F23</sup>, Bell Ville en 1883 nombró a los señores Campbell y Vivanco y la viuda de Banfield como propietarios de la suerte 45. A Felix M. Olmedo, quien agrimensuró a la vecina suerte I46 en 1884, le firmaron como vecinos una notificación por la viuda de Banfield, Geo.(orge) Cooper<sup>arr</sup> y por Segundo Vibanco, Eudocio L. Rodríguez<sup>arr</sup>. La mensura 1883 de la suerte I31 y otras de los esposos Arévalo<sup>I31</sup> sugiere que la suerte I45 contenía entonces una población de importancia ya que varios caminos convergen sobre ella.

En el mapa Revol-Galíndez 1883 el tercio **norte** de la suerte I45 figura como de sra. de Barjinta (=Banfield?); el mismo campo aparece como de Banfield en los mapas Warner 1898, 1903 y Chapeaurouge 1901; de hecho en 1883 era de la viuda de (Eduardo) Banfield, como lo documenta la arriba citada escritura acerca de la suerte 46; en la mensura 1895 acerca de, entre otras, las suertes I31 y 30, el campo vecino de la viuda de Banfield es mencionado como desocupado; en la escritura 1899 acerca del divisorio entre Read y Ricketts<sup>I31,I30</sup> figura como vecina al este la hija Janette Harvey (=Juana Hewart =Stewart?) Banfield (\*1867-+1896, Saint Erth, Cornwall, °1895, Selwyn John Cornow Brinton): Gould, Monte Maíz p. 395; en la mensura judicial aprobada 1897, Marcos Juárez, número 27, del tercio norte, 3.888 hectáreas ejecutada por el agrimensor Rodolfo A. Warner, ya es de la testamentaria, es decir de la viuda Banfield. Ella aparece representada otra vez mas por Geo.(rge =Jorge) Cooper (\*1836, Preston, Lancashire, °Lucy Cooper, \*1843, Stockport, Cheshire; en 1891 vivían en Dulwich, cerca de Londres con varias hijas e hijos de 6 a 22 a años de edad todos nacidos en Argentina: censo británico 1891, comunicación 2007, Cathy Murray, Michigan; varios bautismos en la iglesia Saint Bartholomew, Rosario), ingeniero civil, actuó en la Argentina entre 1862 y 1886, entre otras compañías para el FC.C.A. y sus contratistas entre 1868 y 1872 y para el FC. Sud como gerente entre 1872 y 1886: Landaburu, Irlandeses, p. 308, Damus, Who was.

Colonia Natta, parte norte de la suerte I45, plano promocional ~1900. Gentileza 2013 de Rosamaria Martini, San Remo, Italia.

Juana Stewart Banfield vendió a Santos Manfredi<sup>abj</sup> y cia. y Pedro y José Terre (=Terré)<sup>K38,L9,L22</sup>, protocolización en el registro 2, 1902, folio 503. Estos habrán vendido la franja a Juan Bautista Natta<sup>G27bis</sup>. Un plano ~1900 provisto en 2013 por Rosamaria Martini, San Remo, acerca de la colonia Natta, pueblo Baldissera, algo corregido, dice: ‘a una legua del FC.C.A. a Río Cuarto, tierra virgen, la mejor zona para trigo y lino, este año las chacras vecinas han rendido 18 a 23 quintales de trigo por cuadra cuadrada, agua dulce a 6 metros (de profundidad), terrenos sin cañadas ni bajos, rodeados de colonias (ya establecidas), todos los colonos propietarios de este departamento (Marco Juarez) son ricos. Para (mas) datos dirigirse en Rosario al sr. Pedro (Juan) Micheri<sup>abj</sup>, corredor, Rioja 992, en Buenos Ayres al sr. Juan Natta, propietario, San Martín 121, en (colonia) Elisa (=Camilo Aldao<sup>G58</sup>) a la fonda de Maffioli, en Marcos Juarez a la fonda de Leandro Sassi, en Bell Ville a la fonda de Hilario Baratto. Un planito muestra al tercio norte de la suerte I45 dividida en 25 lotes, uno de ellos muy pequeñito, con el rótulo ‘lotes de 100 cuadras antiguas’ (≈170 hectáreas); estos obviamente

destinados a la venta. El Archivo Torriglia, Rosario, guarda un plano 402, sin fechar, probablemente es de 1902 y representa la situación que encontró Eduardo Natta<sup>abj</sup>, de la colonia Natta, suerte I45, 3.945 hectáreas dividida en 24 lotes de ~169 hectárea cada uno, de los que, de este a oeste, 4 o 5 figuran arrendados a Felis Panelo, uno vendido a Lorenzo Perrone, dos vendidos a Mateo Novareci, dos vendidos a C.??? Botale, uno vendido a Pedro Angel Tomás Capello, uno vendido a Luis Sandri y otro vendido a José Giordano. La franja norte de la suerte I45 es de Traverso y otros en los mapas Peralta 1905 y Córdoba 1924. En la mensura 1905 acerca del tercio medio<sup>abj</sup> figuran como vecinos al norte, de este a oeste, José Traverso, José Gay, Luis Traverso y Emilio Traverso; será a ellos que Eduardo Natta vendió en 1903<sup>abj</sup>. En el mapa Registro 1912, la mensura Vivanco 1905 citada abajo coincide, el tercio norte de la suerte I45 aparece dividido de este a oeste en lotes menores de José Gay, en el Anuario Kraft 1919 figura como ladrillero, Isla Verde, José Traverso, Luis Traverso y un lote mayor de Emilio Traverso; será el mismo que el E. T. (\*1871, Italia) censado 1895 como soltero, comerciante de cereales, departamento General López, Santa Fe junto con un hermano Luis T. (\*1867, Italia), soltero, empleado. Traverso hermanos figuran en el Anuario Kraft 1929 como comisionistas, Isla Verde. Los Anuarios Kraft 1913 y 1917 bajo Monte Maíz lista a un establecimiento ganadero Natta de Traverso y cia. En una escritura 1899 acerca de la suerte I31 figuran como vecinos al noreste la viuda Banfield y un Domingo Bruno; acerca de este último ver abajo, tercio sur. En una escritura 1905 acerca de una parte norte de la misma suerte I31 sigue figurando como vecina al este la viuda Banfield. En el plano La Bélgica 1921<sup>abj</sup> el tercio norte todavía aparece como de sucesores de Banfield. En el mapa Río-Achával 1905, sin embargo el tercio norte de la suerte es de (Juan B.) Natta<sup>F64,G27bis,H70,N30</sup>; Campaña Agrícola 1908, p. 38 y 1912, p. 32 listan una colonia Natta, 2.750 hectáreas, fundada en 1902 por Santos Manfredi<sup>abj</sup>, propietarios primero Ferri (=Terre?) y Manfredi y después varios. En el Anuario Kraft 1908 Santos Manfredi aparece como acopiador, Isla Verde. En el mapa Yori 1924 la fracción figura como campo Natter (=Natta) de una sucesión Goñi<sup>L2</sup>. En el plano Mop 1937 Monte Molina la franja norte de la suerte I45 aparece rotulada colonia Manfredi y Terre (=Terré)<sup>arr,K38,L9,M22</sup>. En el mapa De Santi 1966 la franja norte aparece muy dividida. Alberto A. Bischoff, Isla Verde, me informó que todavía en 2005 el campo ex-Banfield se lo conocía popularmente como colonia Manfredi y Terre.

Paréntesis: El censo 1895 lista a Juan (Bautista) Natta<sup>F64,G27bis,H70,N30</sup> (\*1857, Pompeiana, Imperia, Liguria, Italia-<sup>+</sup>~1902, Buenos Aires, <sup>→</sup>~1877, Argentina), comerciante, casado (? un error!), Cruz Alta. Según una comunicación de Rosamaria Martini, San Remo, Italia, 2012, Juan Bautista (=Gio Batta =Giovanni Battista =Bacicin) Natta, su tíoabuelo 'era un joven inteligente y educado, que hizo fortuna' (en la Argentina), compró mucha tierra, diciéndose que había 'expedido a Londres un vapor cargado de cereales'<sup>B101</sup>. Envió al padre y sus seis hermanos un plano de su(s) propiedad(es). En 1895 hizo venir a Bernardin(o) Martini (<sup>→</sup>1903, Italia), su sobrino, hijo de su hermana mayor Brigida Natta de Martini. En 1897 G. B. Natta visitó Italia, volviendo a la Argentina con el vapor France desde Marsella; en él también viajaban José Gueidan y su esposa. Recibieron noticias de una buena cosecha en Argentina; arribados en Buenos Aires encontraron a Bernardin M. y Ed(uardo ??, su hermano ?) de buena salud. Bernardín a su vez, a finales de 1901, avisó que su tío estaba muy enfermo. El padre Vincenzo Natta (<sup>+</sup>1904, <sup>∞</sup>Angela Peruzzini, <sup>+</sup><1902) envió a la Argentina el más joven de sus hijos, Edoardo (=Eduardo) Natta (\*~1865-<sup>+</sup>1948) quien lo acompañó a J. N. durante sus últimos días. Retornó a Italia en abril, pero en junio volvió a la Argentina para ocuparse de la liquidación de los bienes de J. B. Natta. Un buen número de los lotes de sus colonias este las había vendido a pagarse en cuatro cuotas anuales, así es que era cuestión de enajenar esos créditos como también los lotes todavía no vendidos. Habiendo logrado eso en con la ayuda de amigos y parientes volvió a Italia en agosto 1903 junto con con su flamante esposa Maddalena (de María?) Thomatis (\*1876?, Chiusanico, Imperia, <sup>→</sup>Argentina). Los que aparentemente le asistieron, aparte de Bernardino M., fueron José Gueydan<sup>An12,F64,Fnn</sup> (=Gueidan =Ghesdan), Cruz Alta; (Claudio) Merle (=Merlo, \*1846, Francia, <sup>∞</sup>1883, Josefina Gueydan, \*1860, censados 1895 en Buenos Aires, él comerciante) y (Nicolás) Michieri (\*1827, Italia, <sup>∞</sup>1860, Carmen Martini, \*1845 Francia, censados 1895 en Buenos Aires, ambos rentistas, junto con un José Natta, \*1835, Italia, viudo, rentista; según el plano publicitario

acerca de la colonia Los Medanos<sup>N30</sup> de Natta, Pedro J. Micheri (=Michieri?), corredor, actuaba como agente en Rosario, calle Rioja 992<sup>arr</sup> –en el Anuario Kraft 1913, figura como miembro de la Sociedad Rural Rosario; debe ser el mismo que Pedro Juan Micheri, comerciante (<sup>∞</sup>Guillermina Beck) que aparece bautizando una hija en Rosario: website argbrits howat– y Juan B. Natta tenía su oficina en San Martín 191, Buenos Aires. Unas acciones de la Central Argentine Railway Co. que Juan B. Natta poseía recién se vendieron en Londres en 1912. Otras personas que tuvieron que ver con los hermanos Natta habrían sido Julio Gueydan<sup>abj</sup>, \*1843, Francia, hermano de José G.?, soltero, negociante, Buenos Aires, censo 1869 y Laidina (=Catalina?) Peruzzi (\*1855, Italia →<1877 Argentina, <sup>∞</sup>1886, Domingo Clemente, \*1847, Italia) residentes en 1895 en San Lorenzo, Santa Fe.

Paréntesis: Santos Manfredi<sup>C77,H70,K38</sup> (\*1867, Corte, Córcega, Francia-<sup>+</sup>1951, Rosario, <sup>∞</sup>1890, Guardia de la Esquina, Severa Neto, \*1885; en 1895 censado comerciante, departamento Caseros, Santa Fe<sup>H70</sup>) fué un político, filántropo y estanciero propietario de unas 27.500 hectáreas, estancia La Virginia, Oncativo, Córdoba, fundador de la localidad de Manfredi (1914), de la empresa Celulosa Argentina, de la Bolsa de Comercio de Rosario (1908) y del Rotary Club Argentino. El y Julián Parr<sup>C77</sup> compraron en 1903 a la Compañía Argentina de Tierras e Inversiones un campo conocido como Colonia Parman. Luego, subdividieron estos terrenos para arrendarlas a agricultores inmigrantes. Manfredi fue socio de Carlos María Casado, propietarios de colonias Gödeken<sup>??</sup> y Palatina<sup>K37</sup>. En 1927 Santos Manfredi fué nombrado Caballero de la Legión de Honor francesa en mérito a donaciones que le hizo a la isla Córcega en el mar Mediterraneo. Donó también tierras al Ministerio de Agricultura argentino para crear una estación experimental que comenzó a funcionar en 1928 como Semillero Nacional Santos Manfredi. En 1956 esta se convirtió en la Estación Experimental Agropecuaria Manfredi del Instituto Nacional de Tecnología Agropecuaria (=Inta).

El tercio **medio** de la suerte I45, inicialmente de Patricio (=Patrick) Campbell<sup>arr</sup>, en el mapa Revol-Galíndez 1883 figura como de Tomás (A.) Rodríguez<sup>arr,H69</sup>, este siendo un hermano de Eulacio (=Eudocio) Rodríguez<sup>An111,D113,E113,E87,abj</sup>; en la arriba mencionada escritura 1883 acerca de la vecina suerte I46 ya figura como de Vivanco; en la mensura 1897 acerca del tercio norte, el tercio medio figura como de Segundo Vivanco<sup>As110</sup> (\*1825, <sup>∞</sup>Dominga Gómez,\*1831); en los mapas Warner 1898, 1903 y Chapeaurouge 1901 el tercio era de Vivanco; en la arriba citada mensura de 1884 acerca de la suerte I46 y en los mapas Peralta 1905 y Córdoba 1924 es de Segundo Vivanco; en la mensura 1897 del tercio norte firma como colindante sur Dominga G.(ómez) de Vivanco; en la escritura 1899 acerca de la vecina suerte I31 figura como de una viuda (D. G. de Segundo) Vivanco; el mapa Río-Achával 1905 todavía la tiene como del dr. (Segundo R.) Vivanco (\*1868). Existe una mensura judicial sin aprobar, Marcos Juárez, número 17, 1905, acerca de (un tercio de) la suerte I45, 3.928 hectáreas, propiedad de (herederos de) Segundo Vivanco aclarando que Patricio Campbell vendió su tercio en 1882, protocolización en el registro 4, 1883, folio 1520v, a José Santos Arévalo<sup>I31</sup> que este vendió, registro 4, 1882, folio 1531, a Tomás A. Rodríguez<sup>H69</sup>, quien en 1884 a su vez vendió a Segundo Vivanco<sup>As110</sup>. El plano de la mensura muestra a la franja media de la suerte I45 dividida de este a oeste entre (las hijas) Ana(/gela) V.(ivanco) de Carballo con una fracción menor, Dominga V.(ivanco) de (Gregorio S.) Ortiz, Urbana V.(ivanco) de Ferrer (\*1867, Bell Ville) y Angela V.(ivanco) de Carballo (\*1859, Bell Ville), las últimas con fracciones mayores; en la escritura 1899 acerca del divisorio entre Read y Ricketts<sup>I31</sup>, figura como vecina al este Dominga Gómez(?) de Vivanco: Gould, Monte Maíz, p. 395. El Commercial Directory 1897 lista bajo Ruidillo (=Saladillo) a la hacendada Dominga de Vivanco. La Rural 1912 tiene a Angela V.(da.) de Carballo, Santo Domingo, Bell Ville. Las señoras Angela V. de Carballo y Dominga V. de Ortiz figuran haciéndole donaciones al templo de Monte Maíz en 1914: Gould, Monte Maíz, p. 410. Campaña Agrícola 1908, p. 38 y 1912, p. 34 dice **colonia Vivanco**, 3.887 hectáreas, fundada 1902 por Angela V.(ivanco) de (<sup>∞</sup>1879, Bell Ville, Magin, \*1851) Carvallo, propiedad de la misma, administrada por Raúl Carballo; el Anuario Kraft 1913 lista a un establecimiento ganadero Vivanco de Raúl Carvallo Vivanco, Monte Maíz, un hijo de Angela y Magín C., muerto en una pelea hacia 1930: Guevara, Familia, p. 11; en el plano La Bélgica 1921, tercio medio de la suerte I45 figura como de sucesores de Segundo Vivanco:

acerca de los Vivanco<sup>As110</sup>. En el mapa Yori 1924 la franja media aparece dividida con una fracción mayor de Bertero y varias menores de Votero. El apellido Bertero reocurre en el mapa catastral De Santi 1966. Bajo Isla Verde, ganaderos los Anuarios Kraft 1913, 1919, 1924, 1929, 1935, 1941 y 1945 figura Antonio Zarantonello (=Zarantonelli, \*1876, Vicenza, Italia (??)) <sup>o</sup>Clementina Máspero, \*1876, Rosario), Sauce Melú; bajo Corral de Bustos, ganaderos, los Anuarios Kraft 1913 y 1919 tienen a Antonio Sarantonello, Sauce Melú. Era una estancia que se ubicaba en el tercio de la suerte I45 que fuera de Vivanco. A. Zarantonello (=Sarantonello) fue un inmigrante genovés que hizo fortuna y tuvo varias estancias, unas setenta mil hectáreas en total: si una estancia Sauce Melú, Daireaux, Buenos Aires era parte de esa propiedad no esta claro; esa estancia hacia 1890 era de unos Capelle y sus socios (franceses) y lo fue (íntegra ??) hasta 1930. El Anuario Kraft 1913 lo lista a Antonio Zarantonello, Soldini (suburbio de Rosario), miembro de la Sociedad Rural de Rosario, Santa Fe; también figura en el Anuario Kraft 1924 como hacendado, General Roca<sup>C39,F100,K10</sup>. Terminó sus días en su petit hotel (=palacete) en Buenos Aires, con una nueva (y jovencita?) esposa: comunicación 2010 Alberto Bischoff, Isla Verde.

El tercio **sur**, como visto arriba, inicialmente de Tomás Prosser Powell, de la suerte I45 en el mapa de Revol-Galíndez 1883 figura como de Campbell; en la ya citada escritura 1883 también figura como de Campbell: será que Patricio Campbell le vendió su tercio medio a S. Vivanco y le compró el tercio sur a T. Prosser Powell ? En la mensura 1884 acerca de la vecina suerte I46, ver Bischoff, Artagaveytia, p. 4, figura como de Eudocio L. Rodríguez<sup>An111,D113,E113,E87</sup>. En la mensura judicial 1884 de la suerte J39, Eugenio Terrason<sup>J41</sup> figura como vecino al norte, suerte I45. El tercio sur es una **colonia Santa Juana** en los mapas Warner 1898, 1903, Chapeaurouge 1901, 1915, conteniendo allí un antiguo lugar Águila Vieja, y Río-Achával 1905. Ferrero, Colonización, p. 114 la lista como colonia aprobada. Raphael Laiseca y Domingo Bruno dividieron una hipoteca: registro 4, 1892, folio 484v e ídem, vendieron juntos a Lorenzo Agú y otros, folio 622. En el plano de la mensura 1897 del tercio norte de la suerte Rafael Laiseca figura como dueño del tercio sur; la escritura 1899 acerca de la suerte I31 concuerda. En la escritura 1899 acerca del divisorio entre Read y Ricketts<sup>I31</sup>, figuran como vecinos al este Domingo Bruno y Rafael Laiseca: Gould, Monte Maíz, p. 3950 . El censo 1895 registró a Rafael (Martín) Laiseca<sup>J39</sup> (\*1855, Castro Urdiales, España, <sup>o</sup>1880, Vicenta (Paulina) Baquiola \*1862, España), censado comerciante, Rosario y San Genaro, Santa Fe, con, entre otros mas, un hijo Rafael (\*1884, San Lorenzo, Argentina) y a Domingo Bruno<sup>J39</sup> (\*1849, Italia, <sup>o</sup>1874, Magdalena Brun, \*1861, Italia) censado 1895 comerciante en Rosario con, entre otros muchos, un hijo Nicolás (\*1882, Rosario). El Handbook Mulhall 1885, p. 698 lista a un Rafael Lay(i)seca, comisionista, calle San Lorenzo, Rosario mientras que Moragues, Guía 1904, p. 151 lista unos Laiseca, sastrería e importadores de tejidos, Rosario. Los hermanos Rafael y Máxim(ian)o (\*1863, España, <sup>o</sup>1891, Rosario, Guillerma Baquiola, \*1867, España, con hijo Maximiano \*1895, San Genaro) Laiseca en 1891 co-diseñaron el plano del pueblo San Genaro, Santa Fe, FC. General Belgrano: website wikipedia san genaro. En 1892 el Banco Hipotecario Nacional concedió una división de hipoteca a Laiseca y Bruno: registro 4, 484v y 659v. Hacia 1895 Rafael Laiseca (Laiseca) y otro (D. Bruno?) vendieron varios lotes: registro 4<sup>arr</sup>. En 1900 Rafael Laiseca y Magdalena Brun de Bruno, registro 4, folios 738v y 1029v hacen dos declaraciones de dominio. Magdalena Brun de Bruno y Vicenta (Paulina) B.(aquiola) de (Rafael) Laiseca vendieron lotes alrededor de 1900: ya serían viudas en ese momento; a pesar de ello el tercio sur de la suerte I45 figura como de (Domingo) Bruno y (Rafael) Laiseca en los mapas Peralta 1905 y Córdoba 1924; sin embargo en la mensura Vivanco 1905 arriba citada ya aparece como de herederos de Rafael Laiseca. De acuerdo a los vecinos listados en ocasión de la venta de terreno al ferrocarril por J. H. Read alrededor de 1902 (una parte sur de ?) la colonia Santa Juana le habría pertenecido a un Juan Gallo —este le había comprado un terreno a Rafael Laiseca: registro 3, 1901, folio 18— pero es posible de que esto se refiera a un esquinero noroeste de la suerte J39: ver abajo acerca del esguince del límite sur de la suerte I31. En el registro 4, 1906, folio 816, Magdalena B. de B. y Vicenta B. de L. asentaron la división su condominio; la última nombrada transfiriendo su hijuela a su hijo R.(afael?, \*1884) y a su sobrino M.(aximiano?, 1894\*, su padre siendo Maximiano Laiseca<sup>arr</sup>): registro 4. 1906, folio 322 y 327. Según el registro 1,

1894, folio 1623 y 1635v, R.(afael) Laiseca le compró e hipotecó a la compañía de Mandatos, Prestamos y Agencias de Río de la Plata<sup>G26</sup> un campo –no debe tratarse de la colonia Santa Juana ni tampoco de la colonia Barge<sup>J39</sup>– en el departamento Unión. En 1907 Juan Benitz se trasladó a Isla Verde para asistir a un remate de hacienda de la estancia de Laiseca: website juan benitz. El Anuario Kraft 1908 lista a viuda Laisica (=Laiseca), Santa Florinda, Monte Maíz. El libro Monte Maíz, 50 Años, p. 56, dice que Juan Pinasco<sup>J33</sup>, arrendó a este campo, unas 4.000 hectáreas en 1906. En el mapa Yori 1924 la franja figura como estancia Santa Florinda de Laisecca (=Laiseca=Laisseca) hermanos<sup>J39</sup>; en el mapa Igm 1950 figura como estancia Santa Florinda. Incidentalmente el nombre Florinda<sup>H56</sup> es poco común: podría referirse a una Florinda Bruno (de Canessa). \*1860, Italia, censada en 1895 en Buenos Aires o a una Florinda Pinasco (\*1885, Buenos Aires). En el mapa De Santi 1966 la franja sur de la suerte I45, aparte de una punta oeste de Laiseca hermanos, aparece muy dividido. Los Anuarios Kraft 1924 y 1929 bajo Isla Verde, colonizadores, tienen a Roberto (?=Rafael?) Laisseca (=Laiseca) hermanos y compañía, y bajo Isla Verde, ganaderos, el Anuario Kraft 1908 lista a viuda Laisica (=Laiseca), Santa Florinda Monte Maíz; los Anuarios Kraft 1924, 1929, 1941, 1945 y 1952 tienen a Laiseca hermanos y cia. Los Anuarios Kraft 1913, 1919, 1924 y 1929 listan a Juan Pinasco, ganadero, Santa Florinda, Isla Verde y los Anuarios Kraft 1913, 1917, 1919, 1924, y 1929 tienen a Juan Pinasco, ganadero, Santa Florinda, Monte Maíz. El Anuario Kraft 1913, lista a Nicolás Bruno<sup>J39</sup> (\*1882, San Lorenzo, Santa Fe, hijo de Domingo y Magdalena B.), ganadero, Monte Maíz; un Nicolás Bruno era socio de una firma cooperativa de compras de mercancías fundada 1911 en Córdoba: Vera-Riquelme, Papel, p. 166.

Al norte de la actual estación / **pueblo Monte Maíz** se extendía la **suerte 31**, la antigua **estancia Monte del Maíz**. La suerte fue mensurada por la Comisión Topográfica en 1864: mensura administrativa, departamento Unión, número 38; el expediente está firmado por Albano M. de Laberge<sup>F20</sup>. Define al límite este con 2 leguas 3 cuabras rumbo 24°15' al oeste del norte verdadero, al límite oeste como el cauce del río (=arroyo) Saladillo y a los límites norte y sur, separados por 2 leguas rumbo 12°30' al oeste del norte verdadero, siendo cada uno de 1 legua 36 cuabras, rumbo 77°30' al oeste del norte verdadero; la superficie encerrada siendo 3 leguas cuadradas y casi 647 cuabras cuadradas (≈9.211 hectáreas). El informe dice que la suerte no contiene monte a excepción del monte del Maíz, una pequeña isleta a la que ubica a 1 legua 1 cuadra rumbo 60°30' suroeste del esquinero noreste de la suerte y algunos ralos árboles y agrega que el agua del arroyo era permanente y abundante, que contenía abundantes peces y que era siempre potable. Lo último se habrá debido a una prolongada pero sin embargo temporaria creciente, porque normalmente el agua del Saladillo siempre fue y sigue siendo marcadamente sáobre<sup>H29</sup>. Los hermanos Charles Alexander (=Carlos Alejandro) Price Talbot y Gerald Henry (=Geraldo Enrique) Talbot compraron la suerte I31 al fisco en 1866, ver Villafañe, Economía, p. 68. En la escritura, registro 2, escribano Moises Escalante, 28.2. 1866, folio 17v, se dividió la suerte en una mitad norte, propiedad de Charles (Alexander Price Chetwynd) Talbot (\*1842, Ingestre, Staffordshire, Inglaterra (o Srilanka =Ceylón)-<sup>+</sup>1903, Boston, Estados Unidos, <sup>∞</sup>1876, Maud (=Matilda Fleming, \*1843, Chapelville, Liverpool -<sup>+</sup>1922, 8 hijos/as, He was British consul in the Society Islands 1885-89; in Taganrog, Russia 1889-90; in Corunna 1895-1902 and in Boston, USA 1902-03, quien previamente había pertenecido al regimiento de caballería inglés 14th Hussars (W. Seymour; Wandering, p. 69; Burke's Peerage, p. ??) y quien en 1864 ganó el Grand Challenge Cup, Henley en un ocho del Kingston Rowing Club en Henley, río Thames junto con Walter Seymour<sup>H29</sup>–, y una mitad sur propiedad de Gerald (Henry Chetwynd) Talbot (\*1843-<sup>+</sup>1910, Little Gaddesden, Hertfordshire, <sup>∞</sup>1880, Londres, Frieda Amanda Sophia von Segelken, \*Oldenburg, Alemania-<sup>+</sup>1921), quién previamente había pertenecido al batallón de infantería 60th Kings Royal Rifles (1863, Army List, Public Record Office, Kew); ambos hijos Talbot fueron pupilos del Radley College, Oxfordshire. Cartas que escribieron a sus padres en la India guardadas en el archivo del colegio, revelan que Charles en 1860 fue votado prefecto superior, un ejemplo a seguir por el alumnado; los hermanos formaron parte de los equipos de fútbol y cricket. En 1860 Charles dejó Radley ingresando al ejército británico, donde Charles Mills fue su edecan; en 1861 también lo hace Gerald. En 1864 los hermanos Talbot y Charles Mills emigran a la Argentina. En primavera

1865 los hermanos se encuentran con Richard Seymour en Rosario y deciden adquirir la suerte 31, Monte del Maíz. Henry Leonard Reynard recuerda en su (auto)biografía: ‘Hemos construido una fortaleza, es decir, un cuadrilátero rodeado por un profundo foso con un puente elevadizo’. El padre de los Talbot, el honorable Gerald Chetwynd Talbot (\*1819-<sup>+</sup>1885) –de noble estirpe siendo el 9<sup>no</sup> hijo varón del 2<sup>do</sup> Earl of Talbot, fue un administrador militar en la India (1851-1858), entonces todavía colonia británica– visitó a sus hijos y sus vecinos en 1866: Seymour, Poblador, p. 66 y 122; Sáenz nota 89<sup>3ra</sup>; R. Seymour de hecho le dedicó su libro *Pioneer ...*. Los hermanos Talbot y su ‘asistente’ (=capatáz H. L. Reynard<sup>abj</sup>) convivieron al principio con Seymour y Goodricke en Monte Molina<sup>H29</sup>, Seymour, Poblador, p. ??, pero pronto se mudaron a su estancia Monte del Maíz distante unas 3 millas (≈4,8 kilómetros) de la estancia de Seymour y Goodricke, donde levantaron una casilla de madera con un techo de tejas. El texto inglés de Seymour, *Pioneer*, p. 58 en este particular pasaje fue imprecisamente traducido por Sáenz: Seymour, Poblador, p. 108, este poniendo ‘poblaciones’ en lugar de ‘estancias’; la distancia entre la casa de ‘fierro’, Monte Molina, que Seymour y Goodricke entonces todavía habitaban y la casilla de madera, Monte del Maíz tiene haber sido distante forzosamente por lo menos unos 10 kilómetros (≈6,2 millas). Resulta que se encontraba a unas 3 millas del límite sur de la suerte H29, Monte Molina. Sebastián Santa Coloma, Monte Maíz, me ha comunicado que en 2014, a través de una espectacular investigación ‘neoarquelógica’, descubrió en una imagen satelital de Googleearth, tomada cuando brotaba un sembradío en el campo de A. Castro, ver mapa Igm 1950<sup>abj</sup>, nítidos rastros del foso (~40 x 50 metros) con el que los Talbot habían rodeado su casa y corral, estos rastros situándose en la proximidad del no mas existente monte del Maíz; parece que el dueño Agustín Castro al arar ya había dado años atrás (~1950) con restos de tejas y otras chucherías en la misma locación. Como relatan Susana Reggiori, Cristina Argüello y Juan José Pardo, 2019, *Historia de Monte Maíz, Caminos y Pueblos*, Revista “El Origen” volumen 3, en base a las investigaciones del recién mencionado (Carlos) Sebastián Santa Coloma, sin embargo, aconsejados por el padre Talbot, ante la amenaza de los malones –a pesar de que en una carta a *The Standard*, 13.6. 1866, en respuesta a una falsa noticia previa acerca de haber sido maloneados, todavía menospreciaban el riesgo– los hermanos Talbot se mudaron unos pocos meses después –aunque quedándose dueños de la suerte I31 hasta 1880 cuando la vendieron; si es que entretanto lograron arrendarla no se sabe– a la provincia Santa Fe (Sáenz, nota 11), a unas 8 leguas al norte de Las Rosas sobre la futura línea del FC. Central Argentino de Cañada de Gómez, a San Francisco, con entre otras, las estaciones intermedias Las Rosas (1889), El Trébol (1891), Los Cardos (1891) y San Jorge (1891)<sup>Anini</sup>. El cambio de actitud de los Talbot se habrá debido al trágico desastre que tuvo lugar en 1866 en el cercano Monte Lloverdor<sup>173</sup>. Henry Leonard Reynard (\*1845 South Stainley, Yorkshire-<sup>+</sup>1919, Inglaterra, <sup>→</sup>1866, Argentina a bordo del vapor *Cordova*<sup>F131</sup>; <sup>∞</sup>1880, Montevideo, Marie Domange, \*1849, Paris-<sup>+</sup>1910, South Stainley, Yorkshire, viuda de (François) Roig, Tierra del Fuego) compró un campo cerca de Las Rosas; Santa Fe pero no teniendo suficiente capital como para ponerlo en marcha, les hizo de capataz a los Talbot en Monte del Maíz por 3 libras esterlinas (≈450 dólares de hoy) por mes. En el website *biography reynard* se describe que la casa estaba rodeada de un foso provisto de un puente levadizo, pero que seguidos malones se llevaron la hacienda que tenían y decidiendo que no valía de reponerla para el solo beneficio de los indios, se mudaron a la provincia Santa Fe<sup>Anini</sup>; ver *El Trébol*, abajo.

Imagen de GoogleEarth 2014 con el tenue foseado del probable casco de la estancia Monte del Maíz en el cuadrante noroeste, un recorte ampliado y contrastado del mismo y el correspondiente campo de Agustín Castro, mapa Igm 1950. Gentileza 2014 de Sebastián Santa Coloma, Monte Maíz; ver también S. Santa Coloma, 2017, *Estancias en el limite; Monte Maiz, Emporio*.

Paréntesis: El dr. Estéban M.(?) de Lorenzi<sup>Anini</sup>, *El Trébol*, Santa Fe me comunicó (2002) que en 1866, durante la visita del padre Talbot, Carlos Talbot denunció al gobernador de la provincia Santa Fe la intención de comprar la suerte fiscal 53, un cuadrado de 12.000 varas por costados y por lo tal

de 4 leguas cuadradas, a unas 4 leguas al suroeste del/de la actual pueblo/estación El Trébol. Según Udaondo, Estaciones, p. 111, este último nombre se refiere al escudo de Irlanda: una hoja de trébol; los nombres de la cercana estación Los Cardos se refiere al escudo de Escocia y el de la estación Las Rosas se refiere al escudo de Inglaterra. El nuevo campo quedaba a mas de cien millas ( $\approx$ 160 kilómetros) al noreste de Monte de Maíz. C. Talbot pidió trámite de urgencia porque proponía trasladar desde el sur de Frayle Muerto a la ‘población’ de su existente campo al nuevo paraje. De hecho días después, todavía en 1866, Gerald Talbot adquirió la suerte para Gerardo H. Talbot y Carlos A. P. Talbot en remate público en Santa Fe por 1.820 pesos plata (bolivanos?) la legua cuadrada. A fines de 1866 los T. trasladaron a su hacienda y enseres al nuevo campo La Victoria. La reina Victoria de Gran Bretaña, coronada en 1837, y después, en 1876 elevada adicionalmente a emperatriz de la India, tenía mucho arrastre entre los británicos: ver La Victoriana<sup>F84</sup>. H. L. Reynard les seguía sirviendo como mayordomo. El cónsul Hutchinson, informe 1869, lista a los ‘Talbot of Victoria’ con 60 acres ( $\approx$ 24 hectáreas) de trigo. Contra malones y matrones provenientes del norte sin duda<sup>F100</sup>, construyeron un mangrullo y crearon un cuerpo de vigilancia. Pronto Reynard comenzó a dedicarse a su campo Las Lomas<sup>Anini,H29</sup>, próximo al actual pueblo Las Rosas, Santa Fe, junto con sus socios Nelson Lurman (=Lerman =Surman \*1845-+1878, Isle of Wight, Inglaterra,  $\rightarrow$ 1868, Argentina en el vapor Kepler junto con (Walter) S. Cookson y el padrillo Whirlwind<sup>H29</sup>: Saénz notas 540 y 540\*). En 1869 el diario The Standard, Buenos Aires anunciaban Lurman, Stranbenzee (=Joseph (=José) Strawbenzee =Straubenzee, \*1846-+1888, Inglaterra) y Reynard que Whirlwind serviría yeguas por 32 pesos bolivianos cada una. Es en esa época entró de mayordomo de La Victoria –ya había sido peón en Monte del Maíz– Charlie (=Carlitos) Mills (\*1844, Inglaterra-+~1878, asesinado, El Trébol), quien habría sido un edecán de Charles Talbot en su regimiento de caballería británico– aunque supervisado por H. L. Reynard hasta 1874. Pero siguen en contacto con los de Monte Molino y sus amigos a través de carreras de caballos y oficios religiosos anglicanos. Sin embargo, en 1871 los fundadores de la estancia Monte del Maíz, están de vuelta en Inglaterra, quedando la estancia Monte del Maíz y La Victoria a cargo de Mills y Reynard. Allí Charles T. en 1876 se casa con Maud Fleming. Entra en 1885 al cuerpo diplomático británico, falleciendo en 1902 en Boston, EE.UU., donde se desempeñaba como consul, yaciendo allí en el cementerio Evergreen; deja descendencia. Gerald T. se desempeña como empleado público en Londres, y en 1880 contrae matrimonio con Frieda Amanda Sophia Von Segelken, en el distrito de St. Pancras. Fallece el 26 de marzo de 1910, sin dejar descendencia. Sus restos descansan en el cementerio Little Gaddesden, en Hertfordshire. En 1881 los Talbot, vendieron la estancia La Victoria a Juan (=John) Brooke(r) Fea (\*1848, Hull, Inglaterra-+1933, Warham, Dorset, Inglaterra,  $\infty$ 1872, Rosario, Florence Maud Gunn, \*1856, Inglaterra-+1936); hacia 1910 este parece haberse replegado a La Cumbre<sup>G61</sup> comprándole un terreno a un Luis Moyano: registro 1, 1909, folio 426v) y Carlos S.(kipper) Treacher<sup>Anini</sup> (\*1847-+1920,  $\infty$ 1881, Florence Hickman) por 3.000 libras esterlinas, los compradores dividiéndosela entre ellos. C. S. Treacher parece haber sido un comerciante en Córdoba ciudad hacia 1885. En 1900 un equipo de polo La Victoria, integrado por Magnus Fea (\*1875, Rosario-+1907, Bridport,  $\infty$ 1899, Inez Clare Blagden, \*1876), Frank E. Kinchant<sup>E21</sup>, el maestro de polo de Francis J. Balfour<sup>G65</sup>, J. Luard Bury y E. Hinchliff ganó el torneo argentino abierto de polo: website polo argentino wikipedia; acerca de un hermano menor de J. B. Fea, H. R. Fea<sup>F83</sup>. Según el website biography reynard hacia 1920 La Victoria era de un tal Roberts, Radcliffe on Trent, Newark, Inglaterra. H. L. Reynard en 1874 aparentemente vendió(?) su parte de la estancia Las Lomas a Henry Basham Dickinson<sup>E24</sup> quien al poco tiempo también adquirió las partes de Lurman y Strawbenzee quedando así solo dueño de la estancia Las Lomas, Las Rosas, Santa Fe<sup>Anini</sup>; según la ‘www.biographhy reynard’ puede que Dickinson lo haya estafado al ausente H. L., quién entretanto en 1874 se había mudado primero Tierra del Fuego y después a Santa Cruz, dedicándose allí a la cría de ovejas, en las estancias Oazy Harbour y Cañadón de las Vacas (allí en sociedad con George Greenwood \*1867, Islington-+1945?) otro personaje patagónico) y casándose en 1880 con Marie Domange, francesa viuda. Cuando envejecieron pasaban mas tiempo en Yorkshire, muriendo allí él en 1910 y ella en 1919 respectively. Sus dos hijas casadas Helen Emily (=Elena), \*1882 Punta Arenas;  $\infty$ 1919 Coddington, Yorkshire, Hugh Denniston y Henriette Marie Lucy (=Enriqueta), \*1886 Oazy Harbour,  $\infty$ James Mcvinnie, junto con sus

descendientes formaron la S.A. Ganadera Reynard Domange que se hizo cargo de la estancia Cañadón (compilación por Duncan S. Campbell, 2014 abreviada).

Según Lewis, *British Railways*, p. 20 un Talbot le compró campo al Ferrocarril Central Argentino. De Lorenzi, *El Trébol*, menciona en su comunicación 2001 un plano de 1886 con la traza del ferrocarril que consigna a Talbot y otro como dueños de un campo ubicado a unos 20 kilómetros al norte de El Trébol, cerca de San Jorge, provincia Santa Fe. Debe tratarse del campo que figura en una correspondencia fechada 1868 entre John S.(tewart) Richardson, padre, Londres, Henry G.(resham) S.(tewart) Richardson, hijo, Fraile Muerto y el ministro plenipotenciario británico William Stuart, Buenos Aires, desenterrada por Jeremy Howat, York, en el Public Record Office (=National Archive), Kew, Londres. De acuerdo a ella H. G. S. Richardson había comprado en sociedad con G.(eorg) C.(anning) Talbot un campo en la provincia Santa Fe a un señor (Mardoqueo?) Navarro<sup>G61</sup> en 1866 pero que les faltaban todavía los títulos de propiedad. Georg C. Talbot es mencionado por Seymour, Poblador, p. 94 como un primo de los hermanos Talbot, estancia Monte de Maíz que estaba de visita. De hecho firmó con ellos la carta Monte Llovedor 1866<sup>I73</sup>. Era hijo de del reverendo Gustavus Chetwynd Talbot y Emily Sarah Elwes, Withington, Gloucestershire, Inglaterra. G. C. Talbot parece haber vuelto a Inglaterra enfermo y queriendo vender el campo tal como también su socio Richardson, mientras tanto radicado en Monte Maza, Frayle Muerto<sup>D122</sup> lo que les resultaba difícil sin tener los títulos de propiedad. Tanto este como el anteriormente tratado campo La Victoria figura en el mapa Chapeaurouge 1872 bajo el nombre Talboth; en el mapa Laberge 1867 estas dos suertes numeradas 46 y 53, entre otras mas, aparecen ambas como de Talbot, Richardson, otros y cia. Georg C. Talbot (\*1841-<sup>+</sup>1891, <sup>∞</sup>1875, Edith María Brockelhurst, <sup>+</sup>1931) no debe haber regresado a la Argentina, pasando a ser capitán del regimiento 1st Stafford Militia. Según J. Howat, York, comunicación 2004, alrededor de 1895 el Burke's Peerage, p. ?? lo registra a su primo Charles A. P. Chetwynd Talbot como cónsul inglés para Galicia, Asturias y León, España –en esa época capitales ingleses promovieron la industrialización de la región cantábrica– después fue cónsul general en Boston, Estados Unidos. El otro primo Gerald H. Chetwynd Talbot funcionó como empleado público en Londres. Que se sepa los dos hermanos Talbot y el primo Talbot nunca mas tuvieron conexión alguna con la Argentina.

En los mapas Chapeaurouge 1872 y 1893 la suerte I31 sigue figurando como de Talbot. Pero de acuerdo a una escritura labrada por el escribano Juan Bautista Cruz, Buenos Aires, y protocolizada en Córdoba por el escribano Donaciano de Campillo, registro 4, 1880, folio 849, ver también Monte Maíz 100 Años, p. 17, establece que sólo poco después de retirarse a Inglaterra y poco antes de vender la estancia La Victoria, los hermanos Gerald H. Talbot, empleado público, Bayswater, Londres, y Charles A. P. Talbot, comerciante, Watford, Hartfordshire, representados por William (=Guillermo) Kemmis, Las Rosas<sup>Anini,H29</sup> vendieron en 1880 a Nicanor Joaquín Arévalo (\*1818, Tucumán-<sup>+</sup>1881, <sup>∞</sup>Juana Antonia Fernández (\*1829, Buenos Aires-<sup>+</sup>1892; ambos censados en 1869 en Lobos, Buenos Aires, él hacendado, junto con los hijos Carmen, Domingo, Estanislao, Nicanor, María Antonia y Salustiano A., nacidos entre 1881 y 1890) la suerte I31, 3 leguas, 647 cuadradas cuadradas (≈9.211 hectáreas). Cuando falleció N. J. A., padre, en 1881<sup>abj</sup> asumió la sucesión la viuda de Arévalo y sus hijos y fallecida también ella en 1892, la hija (Florentina Jesús del) Carmen Arévalo, después Carmen A. de (Bernabé) Olmos?, heredó la suerte I31 ampliada al sur por una angosta franja norte de la suerte J33; sus hermanos heredaron esta última y otras suertes situadas alrededor de Monte Maíz y Wenceslao Escalante<sup>abj</sup>. La franja recién mencionada es incidentalmente responsable del esguince al sur que mas tarde en 1902 hizo la ferrovía en las inmediaciones de la estación Monte Maíz, ver mapa Córdoba 1924<sup>arr</sup>. Según las mismas fuentes, ver también Schiavoni, Inrville, p. 49 y Gould, Monte Maíz, p. 394, Jorge (=George) H.(enry=Enrique) Read y Guillermo (=William) V.(incent=Vicente) Ricketts (<sup>∞</sup>Amelia Baurdeu), residentes en Nueva Palmira, Uruguay<sup>H28</sup>, en condominio le compraron a Carmen Arévalo la suerte I31: registro 2, 1897, folio 145 y 1898, folio 236. El mapa Warner 1898 la marca como de Carmen Arévalo, 'hoy' de Ricketts y Read. Otra vez de acuerdo a las mismas fuentes en 1899 registro 2, escribano Demetrio Ramos, 1899, folio 85v, la suerte pasó a ser solamente

de J. E. Read (=Reed =Rill, pronunciado Riid en inglés), soltero, residente en Buenos Aires; no hay duda que su estancia siguió llamándose Monte del Maíz; es el mismo J. Enrique Read (\*1845, Montevideo, inglés, soltero) quien junto con Vicente Ricketts (\*1837, Clifton, Inglaterra) y Teófilo Ricketts (\*1840, Clifton)<sup>H28</sup> todos estancieros, fue censado en 1895 en un hotel céntrico en Buenos Aires. Un George Read oficia de testigo en una boda 1888 en la iglesia Saint John, Buenos Aires. Jorge H. Read aparece como dueño de unas suertes B22 y B29, cerca de General Pico, departamento Maracó, gobernación La Pampa: mapa Dubois 1896, mapa Chapeaurouge 1901, hoja 52; Jorge (H.) Read, se benefició de la Campaña al Desierto por unas 55.000 hectáreas: Mallo, Quién Desierto; un hermano? Antonio P. Read figura allí como dueño de un campo vecino; otro campo vecino es de Guillermo (Vincent) Ricketts<sup>arr</sup>. Campaña Agrícola 1908, p. 38 y 1912, p. 34 lista una **colonia Monte Maíz**, 8.800 hectáreas, fundada 1902 por Esteban Lambert, propiedad de Jorge H. Read, administrada por E. Lambert; Asarini, 1973, p. 127 tiene a Lambert erróneamente como propietario de Monte Maíz, 8.800 has., pedanía Loboy. En 1902 Read le vendió al F.C.C.A. —este último representado por Enrique H. Woodgate<sup>abj.F83</sup>, la escritura correspondiente figura en el registro 3, 1903, folio 1664— el terreno destinado para las vías y la estación Monte Maíz a lo largo del margen sur de su campo por simbólicos 50 pesos (Gould, Monte Maíz, p. 397<sup>J33</sup>), el nombre de la estación siendo propuesto por Read. Según el libro Monte Maíz 100 Años, p. 31, Esteban Lambert<sup>abj</sup> fue el administrador de los campos de Read y el encargado de llevar adelante a esa transferencia y por lo tal se lo considera como fundador del pueblo de Monte Maíz. Pareciera que Lambert causó a Read venderle terreno aledaño a la estación como parte de El Rincón<sup>abj</sup>, comparar Corral de Bustos<sup>J42</sup>, Isla Verde<sup>I40</sup> y Chazón<sup>I76</sup>, en el que se formó el pueblo Monte Maíz. Jorge H. Read hace una aclaración de un contrato compra y venta: registro 4, 1903, folio 2 y el mismo le vendió a Esteban Lambert un campo(?): protocolización, registro 4, 1903, folio 773 y 1904, folio 2. Todo el resto de la suerte I31 sigue figurando como propiedad de Read en plano remate Cross 1906 pero según una escritura protocolizada en el registro 42, Córdoba, escribano Roberto Figueroa el 31.5. 1905 los hermanos Arturo (Federico) y Teodoro (Augusto) Nottebohm<sup>G26</sup> le compraron a Read aproximadamente un tercio norte de la suerte I31, mas exactamente 2.616 hectáreas por 221.500 pesos moneda nacional legal bajo la condición de respetar el contrato de arrendamiento que J. E. Read tenía celebrado con Esteban Lambert y que vencía en 1907. Como siempre lo hacían, al poco tiempo los hermanos Nottebohm (=Nottebonn) transfirieron, nota datada 1907 al margen de la mencionada escritura, el campo que bautizaron estancia La Bélgica, a la compañía familiar Sociedad Anónima Pastoril y Agrícola La Bélgica, que en la Argentina era representada por ellos mismos<sup>G26</sup>.

Norman (=Normando) C.(risp) Lanyon (\*1869, Falmouth, Inglaterra, en 1881 todavía residía allí con sus padres) viajó en 1900, 1906 y 1916 desde Inglaterra hacia Argentina; el diario The Standard 10.8. 1909 anunció su compromiso con Dorothy Mead, Falmouth (\*1888, Falmouth, 1910); el Review River Plate 16.6. 1911 a su vez anunció que mrs. (=la señora de) Norman Lanyon viajó con un hijito (\*1910, Flores: website argbrits howat) y una sirvienta a Inglaterra. Lanyon ya había firmado la recién mencionada escritura 1905 como testigo; el website catálogo mensuras provincia buenos aires lista una mensuras bajo partido Tornquist, p. 371, número 74, 1900, propietario Norman Lanyon, agrimensor J. E. Moy por lo que fue allí vecino de los hermanos Nottebohm<sup>G26</sup>; en 1905 era propietario de una fracción suroeste de la suerte H71, según una mensura judicial de la vecina suerte H70. En esa época se hizo amigo de Juan Campbell<sup>F20</sup> quien dibujó una caricatura de él: comunicación 2015, John Daffurn, Stamford, Inglaterra. Norman Lanyon fue mayordomo de La Bélgica bajo la administración de don Teodoro Nottebohm quien residía en la estancia La Maya<sup>G26</sup>. Pero Arturo Stempelmann ya menciona a N. Lanyon como vecino de La Maya<sup>G26</sup> en 1906. En 1917 un Norman Lanyon de Buenos Aires pereció cuando el vapor Highland Corrie, Nelson Line, su carga siendo carne congelada, fue hundido en el canal de La Mancha por un submarino alemán (U(ntersee)boot 40): New York Times 20.5. 1917; de hecho existe una inscripción memorial en Cornualles para un Norman Grise Lanyon (\*1870-<sup>+</sup>1917: website findmypast; no se debe tratar de N. C. Lanyon ya que este figura todavía vivo en 1937: ver ??). Según mi padre, aprendiz en La Maya en los tempranos años '20, don Teodoro y el entonces mayordomo, inglés, de La Bélgica se reunían cada 14 días para

consultas o para intercambiar hacienda en un todavía (2004) existente pequeño pero agudo martillo –muy fácil de uno ‘tragárselo’ cuando transitando envuelto en la polvareda de un camión; Arturo Nottebohm<sup>G26</sup> me contó que en 2006 trató de convencer a los propietarios vecinos de rectificarlo pero que no lo logró– a medio camino entre las estancias La Maya y La Bélgica y situado en el centro de la antiguo campo Monte Molina, H29. Según el Monte Maíz 50 Años, p. 58 la casa de La Bélgica recién se construyó para Lanyon quien al principio vivió en El Rincón de Esteban Lambert<sup>abj</sup>. A la mitad este de la estancia La Bélgica<sup>I31</sup> se la denominó la sección Invernada, ver H28 y I30 acerca de una sección Médanos; a principios de los años ‘40 La Invernada todavía contenía un puesto ocupado por un puestero, el puesto todavía figura en el mapa Igm 1950, escala 1:50.000. En 1926 entró don Diego Lund como mayordomo de La Bélgica y La Sección quien actuó hasta 1949, cuando se retiró casi ciego de diabetes a una chacra que poseía cerca de Río Cuarto. Se decía que su padre dinamarqués había tenido una estancia en el sur pero que se había fundido: sería el Thomas Lunt (=Lund?) que en un mapa catastral de 1896 figura como dueño de un campo cercano a General Pico, La Pampa?

La Belgica, entrada al casco y canalización de bajos, 2020.

Como capatáz de La Bélgica alrededor de 1950 actuaba don Polo (=Hipólito) Quinteros; “A veer Poliiiito ...” decía don Diego antes de darle una orden. A mí, cuando tenía unos ocho años don Diego me decía: "A veer Juanciiito ...." siempre cuando deseaba que me bajara y abriera una tranquera cuando él y mi padre daban una gira de inspección por el campo en una ronroneante camioneta, originalmente una elegante coupé Ford, motor V8, válvulas al costado, modelo 1936, modificada por el taller Ford, Martini hermanos<sup>An17</sup>, Marcos Juárez, ver Vera, Marcos Juárez, p 336. A don Diego lo sucedió un señor Oscar Manessi pero a éste lo reemplazó alrededor de 1952 don Arturo Luhrs, quien por el año 1940 había sido un aprendiz bajo mi padre en la estancia La Guasuncha cerca de Hersilia, Santa Fe<sup>G26</sup> período durante el que acostumbraba hacerme rabiarse hasta las lágrimas cuando después de que yo cerrara una tranquera me obligaba correr tras la camioneta International verde en la que él se alejaba; a pesar de ello era muy amigo mío! Más tarde, durante una visita a La Maya, G26, alrededor de 1942 me enseñó a tirar al blanco con un rifle calibre 22, llevándome mismo al Tiro Federal de Monte Maíz, fundado en 1813 a iniciativa de un famoso armero Alois Vogel de origen suizo que se radicó en el pueblo Monte Maíz apenas este fundado, ver Monte Maíz, 50 Años, p. 74, y a continuación, en compañía de unas simpáticas señoritas al cine, sin duda el cine Ideal acoplado al café Ideal: Monte Maíz 50 Años, p. 36 y p. 106, mi primera experiencia con ese medio. Me dormí a media película en los brazos de una de las señoritas pero todavía recuerdo nítidamente las primeras escenas del filme: un ansioso piloto volando un avión bimotor, indudablemente un Dakota (=Douglas DC2), entre nubarrones tormentosos y metralla luminosa, sin duda uno de los muchas películas ‘militares’ que Hollywood produjo durante la 2da guerra mundial. Don Luhrs, quien se retiraría alrededor de 1980, vivió a continuación en Monte Maíz falleciendo allí en 2004.

En 1986, cuando se disolvió Nottebohm S. A. la estancia La Bélgica pasó a ser de la sucesión de Guillermo Nottebohm (+1986). Sus hijos (Guillermo A., Florencia y Fernando N.) heredaron y se hicieron cargo del campo La Bélgica; constituyendo la firma Monte Molino S.A. administrada por el dr. Guillermo A.(ndrés) Nottebohm, hijo (1938\*, Buenos Aires) –era médico, había trabajado en el pasado varios años, hasta 1985, como nefrólogo en Houston, Estados Unidos– también para su hermana Florencia Nottebohm de Moore, (\*1933, Buenos Aires, °Ernesto Moore de la Serna, (\*1927-+2015)<sup>F102</sup>; una franja este de La Invernada que le había correspondido a Fernando Nottebohm, este habiéndose ‘abierto’ de Monte Molino S. A., la vendió en 1998<sup>I30,G26</sup>. Un firma Semillero La Bélgica se constituyó en 2010, sus dueños siendo Guillermo Andrés y Florencia en partes iguales. No poseía campos y solo se dedicó por unos años a la venta de semilla de soja y trigo de la marca Don Mario, una multinacional argentina dedicada al desarrollo genético de soja, trigo. Actualmente (2022) Monte Molino (Estancia La Bélgica) pertenece por partes iguales a Florencia y Guillermo A. Nottebohm;

este último viviendo retirado en La Bélgica. Monte Molino S. A. abandonó la ganadería en 1997 y desde aproximadamente 2010 se dedica solamente agricultura en siembra directa, los hijos Diego (\*1967 y Rafael (\*1968) Moore ejerciendo la dirección de la firma familiar.

Los padres de Esteban (=Stephen) Lambert (\*1858, Cañuelas, Buenos Aires-<sup>+</sup>1935, La Esmeralda, La Cumbre a donde se había retirado varios años antes; el nombre del chalet aludía a la 'emerald isle' (=Irlanda), falleció soltero) fueron Guillermo (=William) Lambert, originario de Ballygillane, Wexford, Irlanda, y Marica (=Mary) Corbet(<sup>t?</sup>H<sup>28</sup>). William (Guillermo) Lambert llegó al país en 1844 desde Liverpool, Inglaterra en el barco William Peile (=Peel; Coghlan, Irlandeses, p. 77; Edmund Murray, [www.irlandeses.org](http://www.irlandeses.org)) y Stephen Lambert mismo fue censado en 1895 en el departamento Belgrano (cabecera Cañada de Gómez), Santa Fe como inglés, soltero y mayordomo pero Lambert es un apellido irlandés (Coghlan, Irlandeses, p. 643 y 587). Poco después debe haber entrado como mayordomo-administrador de Jorge E. Read, suerte I31. En tal función fue quién llevó a cabo la venta de los terrenos en el que se estableció el pueblo Monte Maíz y por lo tal se le considera como fundador: Monte Maíz 100 años, p. 17 y 31. Incidentalmente, el mismo libro, p. 31 lo dice muerto y enterrado en Monte Maíz pero Gould, Monte Maíz, p. ?? mas convincentemente lo computa fallecido y sepultado en La Cumbre; tengo entendido que su tumba está muy decaída (2014). En el mapa Yori 1924 Lambert figura como propietario de la estancia El Rincón, el esquinero suroeste de la suerte I31. En 1930 era vicepresidente de la Asociación Católica Irlandesa: Landaburu, Irlandeses, p. 112. Su albacea testamentaria, incidentalmente, fue esa misma Asociación: Monte Maíz, 100 años, p. 32. Una comunicación de Guillermo Lambert, Los Angeles, California establece que en 1929 Esteban Lambert costó la construcción de una gruta dedicada a Nuestra Señora de Lourdes en el jardín del colegio Santa Brígida, Buenos Aires asistido por la Asociación Católica Irlandesa fundada por el padre Patricio J. Dillon en 1883. Un detalle descriptivo acerca de la extensión que Read vendió al ferrocarril, registro 3, 1902, folio 1023, sugiere que Lambert entonces ya era dueño de El Rincón, estancia que después fuera de Felipe Murphy<sup>abj,J43</sup>, en 1902. Según el mapa del remate Cross 1906, ver Monte Maíz, 100 Años, p. 20 y 30, Lambert también fue dueño de una franja sur de la suerte H30, que se extendía de El Rincón al oeste, arroyo Saladillo por medio. Allí en 1918(?) –la Compilación Leyes 16.3. 1908, sin embargo ya lo menciona al mismo (?) puente Médano de las Cañas como habilitado en 1902– se construyó un puente carretero apenas al sur del puente ferrocarrilero ya existente. El libro Monte Maíz, 50 Años, p. 6, lo tiene al puente como parte de un balneario municipal. En 1910 Lambert viajó a Inglaterra en el vapor Aragon, en compañía, se dió la casualidad, de Juan Benitz y su esposa<sup>G61</sup>; en el website findmypast figura S. Lambert viajando de vuelta ese mismo año. En ese viaje, Esteban visitó el pueblo natal de su padre William Lambert, Ballygilane, Irlanda donde donó una estatua de Santa Teresa a la iglesia St. Ruan, Kilrane: website [argentean.lamberts](http://argentean.lamberts). En 1923 el mismo website familysearch lo lista visitando Inglaterra otra vez mas. Antes de 1905 Lambert fue, bajo Benitz quién la administraba, mayordomo de la estancia Monterrey de Malcolm Cross<sup>J33</sup>; La Rural 1912 todavía tiene a Esteban Lamba(/e)rt, Monterrey, Alejo Ledesma pero en el Anuario Kraft 1908 Esteban Lambert ya figura como colonizador, Monte Maíz y como ganadero, El Rincón, Monte Maíz; en los Anuarios Kraft 1919 y 1924 Esteban (=Stephen=Esteban) Lambert como ganadero, Monte Maíz. En 1911 Read, quien entonces vivía en el condado Berks(hire), Inglaterra, representado por James Dey (=Day) vendió por 5.000 pesos al contado y una adicional mayor suma financiada por una hipoteca a favor de Read que recién venció en 1917, los terrenos en el pueblo y la amplia mitad sur de la suerte I31, 5.044 hectáreas, la estancia Monte Maíz a que todavía tenía, a Ernesto Lambert; de acuerdo a un plano 19?? del agrimensor Rodolfo E. Warner, el campo limitaba al norte con A. y T. Nottebohm, al este con las sucesiones de Laiseca y Vivanco<sup>145</sup> al oeste con Murphy hermanos y el arroyo Saladillo y al sur con las vías del ferrocarril y el pueblo Monte Maíz: Gould, Monte Maíz, p. 402. En un plano, que estimo que debe ser de 1920 y que en 2005 poseía el sr. Eudoro Trentini, Monte Maíz, la parte sur de la suerte I31 aparece dividida en dos franjas. De la franja norte, que al norte linda con La Bélgica, unos dos tercios este eran de Lambert y el tercio oeste era de Rocha Melián<sup>I30</sup>. De la franja sur un tercio este también era de Lambert, el tercio medio denominado estancia La Monterreycita era de Tomás J. Rooney<sup>H33</sup> y el tercio oeste, la estancia El Rincón era de Felipe

Murphy<sup>J43</sup>. El Anuario Kraft 1913 lista a F. Murphy, El Rincón, Monte Maíz; el Anuario 1929 lista a Felipe Murphy, ganadero, Monte Maíz. La fracción Monterreycita más tarde parece haber pasado a ser en gran parte de Luís Lenardón<sup>J39</sup>. En 1922 sin embargo E. Lambert donó un terreno vecino al pueblo Monte Maíz como sede para un club atlético que unificó a tres entidades previas y que pasó a llamarse C. A. Lambert: Monte Maíz, 100 Años, p. 31. En plano catastral de La Bélgica 1921 figuran Guillermo C.(onrad) Vincent, Clemente (=Clemens) M. Pinnell y Esteban Lambert como dueños de las fracciones lindantes al sur de La Bélgica. C. M. Pinnell debe ser el mismo Pinnell que en 1909 le compró a Juan E. Benitz<sup>F61</sup> un potrero alazán para correrlo: website juan benitz diary. Jugó al polo para el Bell Ville Polo Club<sup>CVMaría,G61</sup> fundado en 1897: Laffaye Encyclopedia, 2da ed. p. ?? . El English Directory 1923, p. 93 todavía lista a Esteban Lambert, como residiendo en la estancia Monte Maíz, Monte Maíz. En el mapa Yori 1924 figura la estancia La Bélgica de Nottebohm hermanos ocupando los cuadrantes noreste y noroeste de la suerte I31. El cuadrante sureste de la suerte H31 aparece muy fraccionado, fuera de eso es, un campo La Britannia (=Bretaña) algo menos fraccionado que era de W. C. Vincent y C. M. Pincel (=Pinnell) y que de situaba directamente al sur de la sección Invernada de la estancia La Bélgica I. En un plano La Britania 1941 en el que se especifica un Con.(rad V.)incent como su propietario, sin duda se trata de William Conrad Vincent<sup>H28,H29,G27</sup>, el campo figura con una fracción este sin dividir y una fracción oeste ya subdividida; el mapa Igm 1950 inscribe por aquí a A.(gustín) Castro. Como colindantes al sur el plano 1941 indica a Esteban Lambert y Federico Ripoll. El mismo plano indica, camino Monte Buey-Monte Maíz por medio, al ya varios años antes fallecido Esteban Lambert como propietario colindante al oeste. Se debe tratar de La Colorada, 602 hectáreas, que figura en el testamento de 1929 de E. Lambert: Gould, Monte Maíz, p. 412. El cuadrante suroeste de la I31 aparece muy fraccionado en el mapa Yori 1924 fuera de una estancia La Colorada que ‘ahora’ es de J.(osé S.?) García<sup>H56,I30,J33</sup> en el medio, según una, probablemente falsa, tradición local el nombre de la estancia aparentemente surgió por una antitesis política<sup>F22</sup> al nombre de la estancia La Blanca<sup>J33</sup>; el dueño Pinasco de la última y J. S.(aavedra?) García de La Colorada eran sin embargo amigos según una comunicación oral 2004 de Miguel Angel Podestá, nieto del primero, y El Rincón ya mencionado pero entonces de (Domingo?) Pagliero: ver Monte Maíz 100 Años, p. 167. José S.(aavedra?) García<sup>J33</sup> (1874, España, censado soltero, comerciante, Rosario en 1895) fue un almacenero de ramos generales y acopiador de cereales en Monte Maíz: Monte Maíz, 50 Años, p. 6. Los Anuarios Kraft 1919 y 1924 listan como ganadero, Monte Maíz, a Eduardo Garagham (=Eduardo Parnell Garrahan Young, \*1883, Lobos-<sup>+</sup>1958, Suipacha, <sup>∞</sup>1911, María Cecilia Byrne, \*1886 Argentina-<sup>+</sup>1956, Suipacha, él estanciero que residió en Salto, Monte Maíz y Suipacha: website irishgenealogy; algunos de sus hijos nacieron en Monte Maíz) y los Anuarios Kraft 1919, 1924 y 1929 tienen a Martín hermanos<sup>F20</sup>, ganaderos, Monte Maíz, pero no he logrado localizar su estancia.

Como hemos visto la historia del cuadrante sureste de suerte I31 todavía está poco clara. Lo que está bien establecido es que al norte de ese cuadrante y apenas al sur de su divisorio con la sección Invernada de la estancia La Bélgica, es decir apenas adentro del recién mencionado campo La Britannia estaba situado un monte de(l) Maíz que le dio el nombre a la suerte I31 en 1864 y que ya usaron los Talbot en 1865, ver Seymour, Poblador, p. 108 y 122. Como ya comentado el informe 1864 de la Comisión Topográfica provincial hace hincapié en la presencia del monte así llamado pero nótese que no afirma que creciera maíz en ese lugar en el momento dado. Los nombres toponímicos de la región, tales como Fraile Muerto, Potrero Muerto o Tigra Colgada, frecuentemente se derivan de episodios pasajeros. Algún baqueano habrá alguna vez notado unas plantas de maíz que algún gaucho o indio itinerante sembrara y al monte le quedó el nombre; de que los indios cordobeses cultivaban el maíz ya desde tiempos pre-colombianos no hay duda: Bixio, Encomiendas, p. ?? . El monte figura en el mapa Laberge 1867 –fue a su sombra que los Talbot erigieron su casilla<sup>arr</sup>– y en el atrasado mapa Córdoba 1882, ver también Monte Maíz, 100 Años, p. 21 y 24, donde el monte figura en el mismo plano 1883 aquí ilustrado. El mapa Igm 1931 todavía marca un monte del Maíz en aproximadamente ese lugar. La tradición es repetida en Udaondo, Estaciones, p. 243 y Monte Maíz, 100 Años, p. 21 que atribuye a J. H. Read haber nombrado así a la suerte es por lo tal errónea, como también otras semejantes e parecidamente hipotéticas ‘yerbas’. Alrededor de 1945 todavía existía allí

una pequeña isleta de monte natural visible sobre la mano izquierda del ya mencionado camino que cruza la estancia La Bélgica hacia el pueblo Monte Maíz: como chico ese montecito me fascinaba por las interesantes aves que podría albergar pero como estaba ubicado en campo ajeno, nunca llegué a visitarlo. Que yo sepa era entonces el único monte natural varias leguas a la redonda. Monte natural –más exactamente bosque del espinal: website bosque espinal– sino solo perduraba como cintas ribereñas a lo largo de los ríos Tercero y Carcarañá y como una serie de isletas, o mismo montes, apenas al sur, y al mas extensamente al oeste y norte de Bell Ville; la costa del río Cuarto (=arroyo Saladillo) siendo demasiado salitrosa como para permitir tales montes.

Los campos de los esposos Nicanor J. Arévalo y Juana F. de Arévalo en 1883: las suertes I30, I31, J32, J33, K34 (parte) y K35 según el plano del agrimensor Felix M. Olmedo; nótese el Monte del Maíz en la suerte I31 (noreste).

Paréntesis basado en website arevalo lobos y Yabén, Biografías, p. I309. Domingo Soriano Arévalo (=de Arévalo, \*1783, Buenos Aires-<sup>+</sup>1834, Lobos, °Josefa Laguna y Bazán, \*1802, Tucumán) era de padres españoles, ingresó al servicio militar en 1802 y se distingió durante las invasiones inglesas en 1805 y 1807. Participó en la expedición al Alto Perú 1811-1813 y quedó como militar en Tucumán hasta 1820 cuando fue enviado a combatir al caudillo Estanislao López en Santa Fe. A continuación se lo trasladó a Lobos, provincia Buenos Aires donde fue ascendido a coronel; como tal peleó contra los indios pampas y tehuelches hasta 1824 cuando pasó a la plana mayor, retirándose definitivamente en 1827. Es sin duda es el Soriano Arévalo y seguramente también el coronel Arévalo que lista Oddone, Burgesía, p. 76 como enfiteuta de 11 1/2 leguas cuadradas en Lobos y Polvador(?), provincia Buenos Aires entre 1822 y 1830. Su hijo primogénito (Hermenegildo) Nicanor Joaquín Arévalo<sup>arr</sup>, se casó con Juana Antonia Fernández, una nieta de los fundadores de Lobos. Josefa Laguna, viuda de D. S. Arévalo y sus hijos Nicanor Joaquín, Irene, Carolina y Enriqueta compraron en 1855 un campo de 8.189 hectáreas cercano a la posterior estación José Santos Arévalo del FC. Sur (=Roca). En los años entre 1864 y 1877 Nicanor Joaquín Arévalo compró varias fracciones adicionales. Cuando Josefa Laguna falleció, N. J. A. heredó unas 5.301 hectáreas y adicionalmente le compró a su hermana Irene Arévalo de Caminos unas 503 hectáreas. Nicanor Arévalo fue presidente de la municipalidad de Lobos en 1864 y 1869: wikipedia lobos. Un Santos Arévalo es listado hacendado, Lobos en el Commercial Directory 1897, p. 98.

Existe una adicional mensura judicial aprobada, departamento Unión, número 33, 1895, suertes 30 a 35, 56.847 hectáreas de Nicanor J. Arévalo y Juana Fernandez de Arévalo, ejecutada por Rodolfo A. Warner que concierne la división de sus campos entre sus herederos. En lo que respeta la suerte I31 el plano la rotula lote número 6 de Carmen Arévalo con Victor Beltrán, colonia Monte Molina al este <sup>H45</sup>, el arroyo Saladillo, límite al oeste y el lote 3 de Salustiano V. Arévalo vecino al sur<sup>J33</sup>; aquí para formar al lote a la suerte I31 se le agregó una angosta franja de la suerte J33. El lote 6 era atravesado de norte a sur próximo al arroyo por un camino que proveniente de Monte Molina se dirigía a la estancia Los Matacos<sup>J39</sup> sobre el cual a medio camino figura un poblado de Matías Molina (?), unos dos kilómetros al noroeste del posterior pueblo Monte Maíz, pero del monte del Maíz el plano ya no muestra ni traza. Debe tenerse en cuenta que por lo general tales montes sufrían intenso desmonte por la extrema escasez de leña que afectaba a la región; eran sin embargo capaces de un rápido rebrote mismo decenas de años después de desmontados. La mensura aclara que en 1879 Nicanor J. Arévalo compró a Julio, José María, Catalina y Gliseria (=Glicería=Griceria) Fragueiro, la suerte K35 y parte de la suerte K34 y a Seferino (=Ceferino) de la Lastra<sup>An111,D125,G19,I47</sup> la suerte I30<sup>abj</sup>, en 1880 a Samuel Lafone Quevedo y Juan Keller (=Heller) a través de su representante Tristán A. Malbrán<sup>F113</sup> la suerte J33; en 1881 a los hermanos Carlos y Gerardo Talbot la suerte I31<sup>arr</sup>, y que en 1881, apenas fallecido su marido ?, Juana Antonia Fernández de Arévalo compró a los von der Wall –mas precisamente a Carlos Reimann, tutor de las menores María Adolfinia Carolina y Elena (=Helena) Adolfinia

Leopoldina von der Wall<sup>F9q</sup>: registro 1, 1881, folios 288 y 771v– la suerte J32 y que en 1889 el fisco, la mesa de Hacienda, les cedió (=vendió) a los herederos de Nicanor Joaquín Arévalo un sobrante entre las suerte J33 y J39, 262 hectáreas<sup>J33</sup>. El agrimensor R. A. Warner dividió el enorme campo en lotes aproximadamente iguales (~9.475 hectáreas) para cada uno de los 6 hijos herederos<sup>abj</sup>, quitándole una angosta franja a la suerte J33, Monte Rey (=Monterrey) y agregándosela a la suerte I31, Monte del Maíz<sup>arr</sup> y quitándole otra mas ancha franja a la suerte I30 y agregándosela a la suerte J32<sup>abj</sup>.

La **suerte 30**, al oeste del arroyo Saladillo, según la mensura administrativa, departamento Unión, número 6, 1864, 11.022 has, caratulada propietario Macario Torres, firmada por Albano M. de Laberge<sup>F20</sup>, contenía en su rincón sureste las zanjas y taperas del Zanjonsito (=Sanjoncillo) al estenoreste del actual pueblo Wenceslao Escalante, un parada a la vera del camino Saladillo-La Carlota<sup>G26,H28</sup>. Este poblado se hallaba cerca del arroyo Saladillo entre los posteriores puentes de los Galgos<sup>abj</sup> y del ferrocarril<sup>I31</sup> a la vera de una cañada. Esta provenía del poniente, mas precisamente de un bañado S(an)ta Rosa que el mapa Córdoba 1882 muestra emplazado en la vecina suerte I72 pero que en la mensura 1883 de F. M. Olmedo figura incluida dentro de la suerte I30; por este alargado bajo hoy-día (2005) corre un minúsculo arroyuelo que cruza a por debajo de una alcantarilla un camino norte a sur que parte a la suerte I30, ver mapa Igm 1950. Representa de hecho el cauce final del arroyo El Chato<sup>Ell,F66bis,H69</sup>. Un corral de las Liebres<sup>H28,I73</sup> se situaba cerca del esquinero noroeste de la suerte I30. Según una escritura, registro 2, 1866, folio 72v, el agrimensor Macario Torres<sup>G26,H54,H56,H67,J32</sup> compró la suerte I30, Las Liebres, 4 leguas, 117 cuadras cuadradas (~11.022 hectáreas) al fisco cordobés por 1.125 pesos bolivianos la legua cuadrada; Villafañe, Economía, p. 73 anota un total de 4.867 pesos (bolivianos?). Como Torres acostumbraba hacerlo, compró en total 7 suertes al fisco cordobés; a esta la debe haber revendido poco después ya que en el mapa de Laberge 1867 la suerte I30 figura rotulada algo tenuemente como propiedad de (Thomas =Tomás) Thomas<sup>L8</sup>, un ingeniero que a partir de 1872 residió en Carcarañá, Santa Fe y que poseyó varios campos en las provincias Córdoba y Santa Fe; el mapa Laberge 1866 rotula a la suerte I30 como de Hall. Mi hermana Antonia de Stoppani descubrió en el diario The Standard, Buenos Aires, del 25.6. 1866 que un mr. (Alanson?) Hall<sup>L8</sup> había recientemente comprado un campo en la región de Fraile Muerto al que quería arar para sembrar maíz, trigo y papas. Debe haber desistido porque Seymour, en su libro Un Poblador no menciona a nadie por ese lugar: la causa otra vez<sup>I31</sup> más habrá sido la desgracia de Monte Lloverdor<sup>I73</sup>. Pero el mapa Chapeaurouge 1872 de hecho tiene a la suerte I30 todavía marcada como propiedad de Hall. Debe tratarse del Alanson S. Hall<sup>L8</sup>, un socio y con-cuñado del recién mencionado Tomás Thomas, pero comparar E24. Sin embargo, la suerte I30 tiene que haber pasado a ser de (María) Dolores Torres Cabrera de Zavalía (\*1840), una hija de (José) Macario Torres<sup>G26,H45</sup> y María (de la Exaltación) Cabrera, a quién le habrá recaído antes de 1870 posiblemente porque Hall no terminó de pagarla. Una escritura asentada en el registro 1, escribano Hermógenes Ruíz, folio 19v, establece que esta señora M. T. de Z. en 1870, a través de su marido Salustiano J. Zavalía (\*1837, Tucuman-<sup>+</sup>1914, Buenos Aires; en el Comercial Directory 1897, p. ?? el dr. S. J. Zavalía figura como vocal del directorio del FC. Villa María a Rufino; notamos que en 1868 S. Savalia (=Zavalía) se constituyó como fiador del finado M.(acario) Torres: registro 2, folio 88v; el testamento del último figura en el mismo registro, 1868, folio 38) –según Herrero, Índice Biográfico, fue procurador del Tesoro cordobés 1865-1869; es mencionado como ministro del gobernador (1880-1883, \*1844-<sup>+</sup>1909) Juárez Celman por Cárcano, 80 años, p. 85– vendió la suerte I30 a Seferino (=Ceferino) de la Lastra<sup>An111,D125,G19,I47</sup>, un corredor de campos. Según el registro 2, 1879, folio 1002 Seferino de la Lastra le vendió la suerte I30 a Nicanor Joaquín Arévalo. Salustiano Zavalía fue designado apoderado de Macario Torres: escribanía 2, 1869, legajo 171, expediente 3. En 1879 S. de la Lastra le vendió la suerte I30 a Nicanor Joaquín Arévalo<sup>arr</sup>; según Gould, Monte Maíz, p. 392 una parte de esta suerte le fue sin embargo vendida por los ya mencionados José María, Glicería, Julio, y Catalina Fragueiro, tal como también la suerte K35 y parte de la suerte K34. Nicanor J. Arévalo y su esposa Juana Fernández adicionalmente adquirieron en esa época las suertes I31, J32 y J33, las cuales todas se agrupaban alrededor de los futuros pueblos Monte Maíz y Wenceslao Escalante, y a lo largo del arroyo Saladillo,

un total de unas 56.670 hectáreas. Pareciera que los Arévalo hicieron el considerable dinero necesario para adquirir esta mayor extensión como estancieros en la provincia Buenos Aires<sup>arr</sup>. Cuando falleció N. J. Arévalo en 1881 la viuda de Arévalo asumió la sucesión en condominio con sus hijos. En el mapa Revol-Galíndez 1883 estas suertes son listadas como de los herederos de Arévalo. Existe una mensura judicial aprobada registro 1, legajo 9 (=Unión, número 9) ejecutada en 1883 por Felix M. Olmedo a solicitud de los sucesores de Nicanor J. Arévalo que detalla las suertes I30, I31, J33, K34 y K35, indicando a la viuda Juana A. F. de Arévalo como dueña de la vecina suerte J32; en el noroeste de la suerte I30 el plano indica un corral de las Liebres, en el suroeste una población Santa Rosa y en el sureste la población Zanjoncito. En nombre de <sup>1</sup>Nicanor J. Arévalo, ya fallecido, se protocolizó la división de los campos situados en la pedanía Loboy, departamento Union en el registro 2, 1898, folio 190v. Los hijos Arévalo fueron <sup>11</sup>José Santo(s) A. (\*1858, ∞1893, María Luisa Hill, \*1870) –fué un político, jurisconsulto, legislador y tribuno porteño: existe un(a) pueblo / estación bonaerense José Santos Arévalo nombrada(o) según él; figura como abogado y estanciero, Viamonte 1732, Buenos Aires en las Guía Kraft 1903 y 1908– <sup>12</sup>Domingo Fausto José A. (\*1859, Lobos, soltero, estanciero, Buenos Aires ciudad, en 1895), <sup>13</sup>Nicanor Victorino A. (\*1862, soltero rentista, Buenos Aires ciudad en 1895), <sup>14</sup>Juliana Juana Antonia A. (\*1863, Lobos, Buenos Aires -+<1895, ∞Andrés T. Villanueva<sup>173,134</sup>), <sup>15</sup>Salustiano A. (=V.) (\*1865), comparar An318, <sup>16</sup>Florentina Jesús del Carmen A. (\*1873, Buenos Aires ciudad, soltera en 1895) y <sup>17</sup>Estanislao Octavio A. (\*1860); este último sin embargo vendió sus derechos a los demás hermanos. Fallecida también la viuda (<sup>1</sup>)Arévalo en 1892 la mayor parte, unas 9.400 hectáreas, de la suerte I30, que originalmente había comprendido unas 11.000 hectáreas, le tocó a <sup>12</sup>Domingo F.(=Fausto Domingo José) Arévalo. No entiendo porque en una escritura 1888 concerniente a la suerte H28 se menciona como vecino el sur, dueño de la suerte I30 a un M.(anuel?) Flores: sería un arrendatario o administrador de los Arévalo? Una franja sur de la suerte I30 como se aprecia bien en el mapa Warner 1898, se le sumó a la algo menor suerte J32 que heredó Nicanor V.(ictorino) Arévalo.

Domingo F. Arévalo<sup>arr,131</sup>, en 1896 según una escritura asentada en el registro 2, folio 593v vendió su campo I30 Las Liebres a los socios Jorge Enrique (=George Henry) Read y <sup>2</sup>Guillermo Vincent (=William Vicente) Ricketts (\*1834, Westbury on Trym, Gloucestershire -+1907, ∞Emily Jane Bowden, \*1840, él era un hermano del ya tratado <sup>1</sup>Jacobo Wilcox R.<sup>H28</sup>, ambos residentes en Nueva Palmyra, Uruguay<sup>131</sup>. El censo 1895 lista junto con Jorge Enrique Read<sup>131</sup> a Vicente Ricketts (\*1837 Inglaterra; debe ser el mismo que William Vincent Ricketts) y a <sup>3</sup>Teófilo Ricketts (\*1840; debe ser el mismo que Teophilus R.,\*1831, Clifton, Gloucestershire-+1924<sup>H28</sup>), los dos últimos nacidos en Clifton, Inglaterra, ambos estancieros, y ambos pasándose por mas jovencitos de lo que eran, los tres residiendo en un hotel céntrico en Buenos Aires. En el mapa Warner de 1898 tanto la algo amenguada suerte I30 como también la suerte I31, cuyo tercio norte a partir de 1907 sería la estancia La Bélgica, figuran como ‘hoy’ de Read y Ricketts. Según el mapa Dubois 1896 tanto Read como Ricketts poseían mas campo cerca de la futura ciudad General Pico, gobernación La Pampa. La sociedad de estos dos señores se dividió tres años después, en 1899<sup>131</sup>, lo que primero requirió solucionar un embrollo surgido porque a la suerte I31 en la anterior escritura de 1896 se la había erróneamente declarado situada en el departamento Marcos Juárez, cuando factualmente era parte del departamento Unión. En un plano catastral de esa época Read de hecho figura como dueño único de la suerte I31 – la estancia Monte del Maíz que había sido previamente de los amigos Gerald y Charles Talbot de Seymour y Goodricke<sup>H29</sup>– y Ricketts como dueño único de la suerte I30, **estancia Las Liebres**, esta última sin duda así nombrada según el ya mencionado viejo lugar de ese nombre sobre el divisorio entre las suertes I30 y H28; nótese sin embargo que a esta última suerte como ya comentado, también se la conoció como Las Liebres; hoy-día un campo que se ubica en el rincón noroeste de la suerte I30 todavía se lo conoce como Las Liebres: comunicación 2007, Miguel Nottebohm, La Sección. Incidentalmente, el mismo nombre Las Liebres se le dio al abrirse en 1903 a la estación que mas tarde, en 1919 fue rebautizada Laborde<sup>173</sup>. Según una protocolización en el registro 42, 2.3. 1905, escribano Roberto Figueroa, Arturo y Teodoro Nottebohm, quienes después en 1907 se la revendieron a La Bélgica, S. A., le compraron en Buenos Aires a <sup>2</sup>Guillermo V. Ricketts, casado, residente en

Colonia, Uruguay, el cuadrante noreste (2.218 hectáreas, posteriormente rectificadas a 2.018 hectáreas) bajo la condición de que la cosecha de 1904 todavía le correspondería al vendedor – significando que la compra ya se tiene que haberse convenido a mediados de ese año– y de que los compradores respetarían hasta 1907 el contrato de arrendamiento celebrado por G. V. Ricketts con (Francis) Higham y (Guillermo C.) Vincent<sup>H28</sup>. La fracción pasó a ser la parte sur de La Sección, la parte norte siendo el cuadrante sureste de la ya tratada suerte 28. Según un plano que acompaña a la escritura la fracción contenía un pequeño alfalar con un edificio, aproximadamente coincidiendo con el presente (2006) casco de La Sección. En el rincón suroeste de la fracción el plano marca un edificio denominado chacra Zapatero que no figura en el texto de la escritura.

Al total de 5.353 hectáreas reunidas por los Nottebohm a través de las compras del cuadrante sureste de la suerte H28 y el cuadrante noreste de la presente suerte I30 entre alrededor de 1920 y 1970 se lo conoció formalmente como la sección Médanos de la estancia La Bélgica; acerca de una sección Invernada ver I31. El nombre aludía sin duda a la cercana (al sur) estación Médano(s) de las Cañas, abierta en 1903 y rebautizada Wenceslao Escalante en 1919<sup>J32, J80</sup>. Tradición oral sugiere que los Nottebohm al principio no arrendaron sus campos. Sin embargo, alrededor de 1940 mas de la mitad de La Sección, como ya se la llamaba abreviando informalmente, estaba poblada por unos 18 colonos arrendatarios, todos ellos de bastante antigüedad (~1930)<sup>abj</sup>. Sus contratos de diez? años de duración con opción de renovación, especificaban que de sus mas o menos 100 hectáreas cada uno, podían dedicar solo 1 hectárea a caballos y cerdos (y a una vaca lechera?) y que el 20 % de la cosecha anual, grano sano, limpio y seco debía entregarse embolsado a Garrone y cia., Wenceslao Escalante a favor de La Bélgica S. A. P.(astoril) y A.(agrícola). Este sistema de arrendamientos mas o menos así definidos comenzó a usarse en gran escala allá por los años '20 cuando hubo una masiva inmigración de campesinos italianos.

Schiavoni, Inrville, p. 156 y Ferrero, Gringa, p. 36 describen que anteriormente, alrededor de 1910, los contratos de arrendamiento eran a cortos plazos, involucraban la entrega de hasta mas de 35% de la cosecha, prohibían la construcción de viviendas y graneros, no permitían plantar árboles, a menudo forzaban el alquiler de la trilladora del latifundista y obligaban a entregar la cosecha embolsada y puesta en una estación de ferrocarril, consignada a un específico negocio acopiador de cereales, y de ramos generales. Esta último frecuentemente era del mismo latifundista que mismo pagaba el producto por medio de vales, que a su vez obligaban al chacarero de comprar sus necesidades en el mismo negocio, frecuentemente a precios exagerados. En 1912 cundió por la pampa cerealera el Grito de Alcorta, una especie de huelga de chacareros arrendadores que comenzó en el pueblo Alcorta, Santa Fe, desencadenada por una malísima cosecha<sup>As7</sup>. En esa ocasión los colonos de Médano de las Cañas, se trataba al parecer de arrendatarios de los Garrone<sup>abj, J32</sup>, propusieron contratos modelo que consideraban más justos que los entonces generalmente vigentes. El levantamiento campesino condujo a la formación en 1912 de la Federación Agraria que impulsó la creación de nuevas leyes de arrendamiento y aparcerías rurales que aseguraron que los contratos fueron efectivamente a más largos plazos y a condiciones menos onerosas.

Muchos de los contratos que se habían firmado en los años '30 vencían hacia 1942, pero fueron entonces prorrogados con tasas de arrendamiento rebajadas por sucesivos decretos o leyes introducidas por el presidente Ramón J. Castillo (1942-1943) y después de la revolución de 1943, por Juan D. Perón, en varias calidades ejecutivas, una decisiva en 1947 concediéndole a los arrendatarios muchos derechos, tanto que para los arrendadores los arrendamientos se tornaron en una carga. O porque los segundos le vendieron a los primeros a bajos precios los predios, o porque los primeros le “vendieron” a los segundos sus contratos a buenos precios la ley en efecto terminó con el sistema de arrendamiento, pero ver F83. Según una comunicación 2001 de don Alfredo Serán, Monte Maíz (+~2005), antiguo encargado de La Sección, los colonos de La Sección, casi todos de apellidos italianos, eran dos hnos. Papparelli, dos hnos. Escolani, Pognante<sup>ver, J34</sup>, Escalione, Bigniani, Borio, Giordano, Astori, Vicenc(/t)ini, Alvado, Alloco, (Victorio) Cattinari, (Pedro) Bellamo (=Vellano),

Frosasco y dos hermanos Georgetti (comunicación Miguel Nottebohm, 2001); el Anuario Kraft 1935 lista a Juan Cattinari, chacarero, Médanos de las Cañas, el Anuario Kraft 1945 a Luís Paparelli, Juan y S. Pognanti (=Pognante?), chacarero, Médanos de las Cañas. A partir de más o menos 1943, Nottebohm S. A. –la compañía familiar había entretanto cambiado su entidad comercial<sup>G26</sup>– representada por su entonces director, don Guillermo Nottebohm padre, a través de mi padre Pablo Delius quién era entonces el administrador de las estancias La Maya y La Bélgica y de don Diego Lund y don Arturo Luhrs, estos dos sucesivos mayordomos de La Bélgica<sup>H31</sup>, se empeñaron en ‘recobrar’ los campos arrendados. Los colonos se retiraban de sus contratos si se les indemnizaba bien las mejoras que le habían, o a veces pretendían haberle hecho, a la fracción de campo que arrendaban. Con las indemnizaciones recibidas algunos de ellos se compraron chacras propias, frecuentemente en el norte chaqueño del país pero otros se convertían en ‘puebleros’, muchas veces a insistencia de sus hijos. El interés económico de Nottebohm S. A. era de dedicar más campo bajo mano propia a la cría y engorde de vacunos, en esa época con ganancias netamente superiores a los que generaban los arrendamientos. A partir de alrededor de 1950 bajo la primera presidencia de Juan Domingo Perón, también por temor a una expropiación de acuerdo al lema ‘la tierra a los que la trabajan’ que Perón expugnaba<sup>J41, J42</sup>. De acuerdo al mapa Igm 1950, 1:50.000 quedaban en La Sección los colonos J. Giordano, hermanos Pognante (Santiago, Clemente; José y Esio P.: comunicación 2009 Rubén Grivarello, Wenceslao Escalante) y hermanos Paparelli; unos colonos Barrata hnos. se deben sin duda a un error del mapa. En 1960 todavía quedaba, si recuerdo bien, un solo colono: nos sacó con su tractor de un pantano en el que Ute, mi novia y yo nos habíamos quedado encajados con una camioneta al querer arrimarnos a una bandada de cigüeñas, *Ciconia maguari* asentadas a la vera del arroyo Saladillo.

Cuando Nottebohm S. A. se disolvió, La Sección se dividió de norte a sur en cuatro franjas. Arturo Nottebohm y compartes<sup>G26</sup> se hicieron cargo de la franja norte (de esta Teresa Laplaza de Nottebohm<sup>G26</sup> recibió una fracción sur-oeste hacia 2012), Eduardo Nottebohm de la siguiente franja al sur, hoy día (2004) denominada San José del Saladillo, Miguel Nottebohm, amigo mío desde los tiempos juveniles, de la próxima franja hacia el sur que incluye al antiguo puesto de La Sección, que se ubica apenas dentro de la suerte I30, muy remozado, con una pista de aterrizaje. Las últimas dos franjas son hoy-día (2003) trabajadas, cultivo rotación de soja, trigo y maíz sin labranza, por una compañía a cargo de Agustín Nottebohm, Monte Buey (°Gabriela Culasso), un hijo de Miguel N. Una franja sur de la antigua Sección que en la repartija le correspondió al dr. Fernando Nottebohm<sup>G26, I31</sup>, Nueva York, famoso colega biólogo-ornitólogo amigo mío, pero este la vendió casi inmediatamente para financiar la adquisición de un terreno en el estado de Nueva York, EE.UU. (Millbrook, hoy 2022 una reserva natural manejada por la Rockefeller University, New York).

Para completar la historia de la suerte I30, según la mencionada escritura de 1905 el cuadrante noroeste y la mitad sur de la algo amenguada suerte seguía en manos de Guillermo Vicente Ricketts. Mas tarde, pero no se sabe cuando exactamente, este también vendió por lo menos los cuadrantes noroeste y sureste. Según un plano 1911, estancia Santa Emilia por el agrimensor Rodolfo A. Warner<sup>C41</sup> guardado en el Archivo Torriglia, Rosario, Santa Fe que trata de la mayor parte norte (~9.450 hectáreas) de la suerte I30, el noreste, 2.223 hectáreas, era de los hermanos A. y T. Nottebohm<sup>arr</sup>, el noroeste y oeste, 2.700 hectáreas, eran de Frances S.(callan, \*1850, Tagmon, Wexford, Irlanda-+1926, Rosario) de (Stephen) Mackey (\*1844, Wexford-+1902, Arroyo Seco, Santa Fe, →1865 Argentina), el sureste dividido en 3 lotes numerados 1 a 3 respectivamente de Tomás Hearne, 881 hectáreas, Juan P.(atricio) Hearne, 913 hectáreas y Antonio Isaac Rocha Melian, 930 hectáreas adosadas al arroyo Saladillo y el suroeste, ~1.800 hectáreas, dividido en 5 lotes designados A a D constituyendo la estancia Santa Emilia, sin indicar a (un) dueño(s, y a repartirse entre los cinco hijos Ricketts<sup>abj</sup> ?). Los vecinos de la suerte I30 eran al norte los hermanos Nottebohm<sup>H28</sup> y Vincent H. Ricketts<sup>G62, H28</sup>, al este arroyo por medio, los mismos hermanos Nottebohm, G. H. Read<sup>I31</sup> y al sureste, también arroyo por medio, Murphy hermanos<sup>I31</sup>, al oeste Gray hermanos, La Barrancosa<sup>I72</sup> y al sur Garrone hermanos. En el plano de 1921 de La Sección el cuadrante noroeste, ex-Mackey de la

suerte I30 figura como colonia García. Se tratará del J.(osé S.) García, comerciante en Monte Maíz (Monte Maíz, 50 Años, p. 6) que alrededor de esa época poseía varios campos en las cercanías de Monte Maíz<sup>I31, J33</sup>. Creo que equivale a un campo que hoy día (2004) se le llama estancia o colonia India Muerta. El nombre podría referirse a unos indios que según Seymour, Poblador, p. 132 se los encontró sepultados al sur de Monte Molina después de la desgracia de Monte Llovedor en 1866. En un mapita sumario inserto en el plano 1921, el cuadrante sureste de la suerte I30 aparece denominado Los Galgos. El nombre me imagino, es irónico: Las Liebres-Los Galgos. En el plano mismo aparece dividido perteneciéndole una parte este a Antonio Isaac Rocha Melián (\*1882, San Nicolás) y una parte oeste a Thomas Hearne (\*1861, Longford, Irlanda-<sup>+</sup>1939, Buenos Aires, soltero; en el censo 1895 figura como \*1863, Inglaterra; hasta 1916 toda Irlanda fue efectivamente parte de Gran Bretaña) y residente en Coronel Suárez, Buenos Aires). Moragues, Guía 1904, p. 205 lista a T. H. estanciero, Cafferata, Santa Fe; en el mapa Menchaca 1913 es propietario de campos (= La Esquina?) cercanos a El Cantor, Santa Fe; en los English Directories 1913 y 1923 figura como dueño de una estancia El Arundel, Venado Tuerto. Era un hermano de Miguel (=Michael) H. (\*1843, Dublin, Irlanda-<sup>+</sup>1910, Buenos Aires) dueño de una estancia Los Barriles, Santa Fe próxima a Colón, Buenos Aires, mapa Warner 1898. Otro hermano de Thomas H., Joseph (=José) Hearne (y Carey, \*1858, Longford-<sup>+</sup>1923, Buenos Aires, soltero) jugó para el Bell Ville Polo Club<sup>CVMaría, G61, I31</sup>, fundado en 1897. Un hijo de Miguel H., Juan P.(atricio) Hearne (\*1875, Chivilcoy-<sup>+</sup>1940), un conocido estanciero bonaerense casado con una Elvira Rocha Melián (\*1877, Buenos Aires-<sup>+</sup>1956) quién era pariente (=hermano?) de un Antonio Isaac R. M. (\*1882, San Nicolás, Buenos Aires) quién habrá sido el A.(ntonio) I. Rocha M. arriba mencionado: Coghlan, Irlandeses, p. 4; un hermano de A. Isaac, Raúl Rocha Melián (\*1885) firmó en 1906 una condolencia Eduardo Casey: Landaburu, Casey, p. 198. El mismo cuadrante sureste de la suerte I30 en un mapa Yori 1924 figura como colonia Los Galgos de J.(osé y) S.(imón) Culasso, los dos hijos mayores de Ponciano Culasso, comerciantes y cerealistas en Casilda, Inrville y Monte Buey. En los Anuarios Kraft t. II. 1929 y 1935 todavía figuran Rocha y Hearne, Los Galgos, Médanos de las Cañas / Wenceslao Escalante. Por allí también se ubica un viejo puente de masiva mampostería llamado de Los Galgos, el mapa Igm 1950 lo llama puente Nuevo, que atraviesa el arroyo Saladillo. Alrededor de 1930 según el libro Ferrari, Monte Buey, p. 369 la **colonia Los Galgos** era administrada por Martín Culasso, un hermano menor que era el de-facto jefe de la firma Culasso en Monte Buey. En el mapa De Santi 1966 todavía figura allí fracciones de Martín y otros Culasso.

Al cuadrante suroeste de la suerte I30 el arriba citado <sup>2</sup>William Vincent Ricketts lo debe retenido<sup>arr</sup> nombrándolo **estancia Santa Emilia** de acuerdo a Emily, su esposa. En Campaña Agrícola 1908, p. 38 figura el campo Santa Emilia, que entonces todavía debe haber incluido al cuadrante sureste de la suerte, como administrado por Higham y Vincent<sup>arr</sup>. En Asinari (1973), p.117 es listada con 20.000 has. la Santa Emilia sin decirse de quién es, pedanía Ascasubi. El English Directory 1913 tiene a Esteban Lambert<sup>I31</sup>, Santa Emilia, Médanos (de las Cañas), FC.C.A.: la estaría administrando en ese entonces. En Campaña Agrícola 1912, p. 32, dice colonia Santa Emilia fundada en 1902 por una viuda de Riquet (= <sup>2</sup>Ricketts), propiedad de varios, 20.000 hectáreas, una superficie que excede a la realidad, unas 2.000 hectáreas?, por mucho! Subsecuentemente habrá pasado a ser del único hijo – tenía cuatro hermanas: comunicación 2006 de David y Caroline Pott, Cheltenham– <sup>21</sup>Vincent Henry Ricketts<sup>G62, H28</sup> (=Vicente ‘Blanco’, \*1870, Florida, Uruguay-<sup>+</sup>1968, <sup>∞</sup>1906, Jessie Ellen McCulloch, \*1883-<sup>+</sup>~1965, Uruguay<sup>E87</sup>; figura viajando de Colonia, Uruguay al Hotel Phoenix, Buenos Aires y viceversa: Standard 21.1. 1909). En los Anuarios Kraft 1941, 1945 y 1952 figura Vicente H. Ricketts, Santa Emilia, Médanos de la Cañas / Wenceslao Escalante. Este después debe haberle traspasado una mitad oeste del cuadrante a su hija mayor <sup>211</sup>Beryl Ricketts (\*1908, Uruguay-<sup>+</sup>1991, Winchester, Inglaterra, <sup>∞</sup>Edgar (=Eddie) Sheppard, \*1911-<sup>+</sup>2001, Inglaterra), quién figura como Berqui (=Beryl) R. de Sheppard, ganadera, Wenceslao Escalante en el Anuario Kraft 1958; Vincent y Jessie tuvieron además otras dos hijas y un hijo <sup>212</sup>Vincent Halley R. (\*1910-<sup>+</sup>2001), este nombrado según el célebre cometa del año '10 (comunicación de Miguel Mohr-Bell, San Rafael, 2005), cometa periódico a su vez nombrado según el famoso astrónomo real inglés Edmund Halley (\*1656-<sup>+</sup>1742) quien en 1682 estableció que el astro reaparecía cada 76 años: lo hizo efectivamente, aunque algo tenue, en 1986.

En el mapa Igm 1950 el casco de la Santa Emilia figura ubicado a una legua al noreste del pueblo Escalante. Estaba entonces de hecho en manos de mister Sheppard, uno de los últimos estancieros de la zona que hablaba el castellano con un bien perceptible acento inglés. La casa estaba construida sobre un terraplén, sin duda porque el casco se anegaba de vez en cuando, y estaba circundada por un perfecto ‘english lawn’ (=césped inglés). Mr. Sheppard le ofrecía a mi padre, del que era muy amigo, un ‘scotch whiskey legítimo’ que traía de contrabando del Uruguay mientras mrs. Sheppard, buenísima, a mi me ofrecía ‘a nice cup of tea with scones and strawberry-jam’, lo último también importado del Uruguay. Tenían dos perros cocker-spaniel baqueanísimos para encontrar sombritas durante días calurosos: la de un grueso poste de quebracho, la de un pasto puna (=fuerte) bien crecido o mismo la de la panza de un manso y gordo caballo. Una yunta de siempre alertas lechucitas de las vizcacheras, *Athene* (=Speotyto) *cunicularia* que tenían su cueva-nido cerca de ‘las casas’, sin embargo, los hacían rabiar que daba gusto persiguiéndolos apenas se movían. El señor Sheppard era un ‘cancheo’ comprador en remates de enseres usados, demostrando a los circundantes, por ejemplo, lo destartada que aparentemente estaba una sembradora para después pugnar por ella muy discretamente desde atrás, consiguiéndola por casi nada. Unos días más tarde nos demostraba orgulloso el perfecto funcionamiento de la ‘pichincha’ que había arreglado con unos pocos ajustes. En 1958 los Sheppard vendieron la Santa Emilia a un consorcio encabezado por Oscar J. Peretti<sup>G61</sup>, el ‘gordo Peretti’ concesionario de Chevrolet (o General Motors?) en Monte Buey, ver mapa De Santi 1966, y Ferrari, Monte Buey, p. 390. Se fueron a vivir en el Uruguay donde tenían parientes, dejándolo a mi padre bastante triste. Miguel Mohr-Bell, San Rafael, Mendoza<sup>G26</sup> quién me comunicó los datos familiares en 2006, dice que lo conoció tanto a Vincent (=uncle=tío Vin) Ricketts cuya esposa Jessie era su tía-abuela materna, Quinta San Pedro, como también a Eddie S. durante los años ‘50 and ‘60 cuando este último vivía cerca de Colonia, Uruguay y posiblemente trabajaba en la estancia Los Cerros de San Juan de una familia Booth. Al final E. Sheppard y su esposa Beryl, quienes no tuvieron hijos, se retiraron a Winchester, Inglaterra. A esta ciudad medieval con una espectacular catedral gótica, mi familia (esposa Ute, hija Julia, hijo Toby) y yo la gustábamos visitar, precisamente para tomar un ‘afternoon tea with scones’, cuando alrededor de 1965 vivíamos en el cercano Oxford<sup>Zbio</sup>.

La franja sur de la suerte I30 debe ser la franja que el agrimensor R. A. Warner en 1895<sup>ant</sup> había compensatoriamente añadido a la suerte J32, suerte que terminó, junto con esa franja, siendo de Nicanor Victorino Arévalo. Un plano catastral Cross 1906, ver Centenario Monte Maíz, p. 20, muestra a una angosta franja de la suerte I30 al norte de la línea férrea como de Ernesto Lambert<sup>I31</sup>. Sin embargo, pareciera que en 1898 los hermanos Garrone eran dueños de esa franja y una adicional franja al sur de las ferrovías, pero posiblemente también de la suerte J32 apegada al sur, propiedad que bautizaron **estancia La Fortuna**; acerca de otra La Fortuna, ver I76. El mapa Yori 1924 indica que por lo menos la mitad este de la franja seguía siendo de Francisco Garrone. Tejada, Escalante, p. 28 mantiene que los Garrone adquirieron un campo de José (=Juan) María Laborde<sup>I72</sup> quien a su vez se lo habría comprado a <sup>I5</sup>Salustiano Arévalo, dueño de ‘70.000 hectáreas’, un equivoco con <sup>I</sup>Nicanor J. Arévalo, padre ya que el hijo S. A. solo heredó unas escasas 9.500 hectáreas, la amenguada suerte I30. Será más bien que J. M. Laborde le habrá comprado la franja sur de la suerte I30 al hermano <sup>I3</sup>Nicanor Victorino Arévalo<sup>I32</sup>; este posiblemente representado por Salustiano A. Es el caso sin embargo que Juan María Laborde<sup>I73</sup> y José Gueydan<sup>F64,I45</sup> le vendieron un campo a Miguel Ángel y Federico Garrone (=Garrone): registro 3, 1898, folio 1727v, y les cancelaron una hipoteca al año siguiente: registro 3, 1899, folio 350. Miguel Ángel (\*1861, Envie, Cuneo, Italia-<sup>+</sup>1937, Rosario, <sup>∞</sup>María Lucía Rosso, \*1869, Italia) y Francisco (\*1868, Envie-<sup>+</sup>1949, Rosario, <sup>∞</sup>Margarita Spagnolo; \*1877, Italia) Garrone llegaron al país con sus padres en 1873 radicándose por unos 20 años en Cañada de Gómez: Tejada, Escalante, p. 7 (y Camilo Aldao?, Bandiera, 2019). Converso, Mercado, p. 64 enumera a Miguel, Francisco y Pedro Garrone, como socios de Garrone y Máspero, comerciantes, departamento Unión. En el extremo oeste de esa franja, que por lo tanto es el vértice suroeste de la original suerte I30 se emplazó a insistencia, habían donado el terreno al FC. C. A., de los hermanos Garrone en 1903 la estación Médanos de la Cañas que en 1919 fue rebautizada

Wenceslao Escalante. El pueblo se formó sobre un predio donado por los Garrone quienes actuaron allí como almaceneros y cerealistas; extrañamente solo figuran como tales en el Anuario Kraft 1913. El nombre Médanos de las Cañas le vino al pueblo de un paso correspondiente al antiguo camino del Medio que atravesaba el arroyo Saladillo a unas 2 leguas al sur del actual pueblo<sup>J32</sup>. El Anuario Kraft 1908 tiene a M. A. T. (=M. A. y F.?) Garrone, Santa Elena (=La Fortuna?), Médanos de las Cañas; los Anuarios Kraft 1913 y 1919 lista a la estancia La Fortuna de M. A. (y?) F. Garrone, Médanos de las Cañas; el Anuario Kraft 1919 adicionalmente a Angelo M. (=Miguel Angel) Garrone y a Francisco Garrone sin estancias; los Anuarios Kraft 1924, 1929, 1935, 1941 y 1945 listan a Miguel A. de(?) Garrone, ganadero, La Fortuna, Médanos de las Cañas / Wenceslao Escalante. Los Anuarios Kraft 1929, 1935 y 1941 tienen a Francisco W.(enceslao) Garrone (=hijo de F. G. ?) como intendente de Médanos de las Cañas / Wenceslao Escalante; ver también J32, pero comparar Tejada, p. 59. Los Anuarios Kraft 1919 y 1924 listan a Patricio Ganly (\*1879 Salto-+1956 ?), ganadero, Médanos de las Cañas, sin nombrar a su propiedad; sería la que fuera de Juan Patricio Hearne, en la colonia Los Galgos<sup>arr</sup> ?.

La sección acerca de la **suerte 72** que sigue se basa importantemente en una reseña del Centro Histórico Laborde, una comunicación 2003 de Lilia Ana Primo, Laborde y comunicaciones 2002-2004 de Dora Duppa de Stürber, Berlín y Blanca Edith Duppa, Rosario. La suerte I72 fue mensurada por la Comisión Topográfica en 1864 (mensura administrativa número 30, departamento Unión) como un trapecio Santa Rosa de 2 leguas 1.453 cuadradas cuadradas ( $\approx 7.871$  hectáreas), conteniendo un bañado de Santa Rosa (=Las Rosas) que en realidad es el desagüe del arroyo El Chato<sup>Ell,F66bis,I30,H69</sup>; sobre el límite norte se ubica una laguna Conanita y sorprendentemente en el rincón noroeste el monte Llovedor<sup>abj,117,171</sup>; serían estos los restos de un monte al norte y una laguna Lancitas al sur que el mapa Echenique 1866 muestra por estos lares?; el expediente lo tiene como propietario a Santiago Gowland; el libro Romero, Baldisera, p. 37, dice que Santiago Gowland (=Gossland)<sup>As7,As9,J79</sup> compró esta suerte al fisco cordobés el 6.11. 1866 pero no, lo hizo antes el 30.6. 1866: según Viunallafañe, Economía, p. 66, la escritura está asentada con esta última fecha en el registro 2, folio 99v, el precio siendo 3.228 pesos (bono) y pesos plata por 2 leguas 1453 ( $\approx 7.871$  hectáreas). No hay duda que Santiago Gowland pronto traspasó el campo a Tomas D. Lawrie pero no sabemos por cual específica escritura<sup>As7</sup>. Sea como sea, en el mapa Laberge 1867 la suerte figura como de Laurie y en una escritura de 1879 referente a la antes tratada suerte I30 la suerte I72 todavía figura como fiscal. En el plano 1883 acerca de la sucesión Arévalo<sup>I30</sup>, el vecino en la suerte I72 todavía es Tomás Laurie. El mapa Revol-Galíndez 1883 lista al dr. Laurie (= dr. T. D. Lawrie?<sup>J79</sup>, quién era yerno de Eduardo H.(amilton) Gowland, como propietario de la suerte I72. Por el otro lado el mismo mapa tiene a L. Duppan (=López Duppa) como dueño de la suerte J79: hubo posteriormente un ‘cambalache’? En el mapa Chapeaurouge 1893 la suerte I72 figura como de Laurier (=Lawrie). Hay una mensura judicial aprobada, ejecutada por el agrimensor Carlos F. Pérez, departamento Unión, número 30, 1893, suerte 72, serie A, 7.872 hectáreas, propiedad de Tomás Dick Lawrie; contiene una laguna Barrancosa y un poblado Santa Rosa Viejo; la mensura explica que Santiago Gowland compró la suerte al fisco en 1866 y la vendió el mismo año a Tomás Dick Lawrie. En 1893 Alured Lloyd Duppa compró las 7.850 hectáreas de la suerte I72 a la heredad del dr. Lawrie por 7.800 pesos: escritura registro 9, escribano Ignacio Marchand, 1894, folio 519v por la que Allured Lloyd Duppa, confirió un poder especial al dr. Demetrio B. Pereyra, Córdoba, para que firmara la escritura de venta que le otorgaría el dr. Agustín (=Augusto?) Patino (=Patiño?<sup>As101,J42,K38</sup>) como apoderado de los herederos del dr. Lawrie de la suerte I72, serie A, 7.853 hectáreas comprada por 7.853 pesos nacionales. Pero es el caso que Tomas Dick Lawrie (=Lowrie) (o su sucesión?) también le vendió a Edith Ellen Duppa, la hermana de A. L. Duppa<sup>abj,G62</sup> ‘un terreno’: registro 3, 1896, folios 1810 y 1937; sería que A. L. D. confirió el recién mencionado poder como apoderado de su hermana E. E. D. ?. La suerte apelada antiguamente Pata de Avestruz, aunque según el mapa Córdoba 1882 contenía al monte Llovedor<sup>abj</sup> y una laguna alrededor de la que figuran unos rótulos corral de Playas y bañados Santa Rosa. Alured (=Alfred) L.(loyd, llamado don López por los locales) Duppa bautizó al campo estancia La Barrancosa. En 1892 en ocasión del casamiento de Augustine John (=Agustín Juan) Roskell<sup>An16,F21,F22</sup>, en el que su

hermano Joseph G. (=José (Gerrard) Roskell ofició como testigo, ambos Roskell figuran como domiciliados en la estancia La Barrancosa, 11 leguas al sud de Bell Ville: se la habrán arrendado a A. L. Duppa cuando este Roskell se alejó<sup>abj</sup>?. En 1896 A. Duppa es especificado en una escritura acerca de la antes mencionada suerte I30 como dueño de la suerte I72; en el plano de la mensura 1894 de las suertes H70 e I75 la suerte I72 figura como de A.(lfredo) López (=Allured Lloyd). Según los mapas Warner 1898, Chapeaurouge 1901 y Peralta 1905 A. L. Duppa continuó siendo dueño de La Barrancosa hasta pasado el año 1900. En la mensura 1901 acerca de la suerte I73 se afirma que Alured (=Allured =Alfredo) Lloyd (=López) Duppa la firmó como administrador de su hermana (?) Edith Ellen Duppa<sup>arr,G62</sup> de la vecina, sobrante fiscal I17 por medio, suerte I72. La Compilación Leyes 2.9. 1908, en conexión con la venta de pequeños lotes sobrantes fiscales todavía menciona como un vecino a Lloyd Duppa, propietario de la suerte I72. La Rural 1912 todavía lista a A. S.(=L.) Duppa, La Barrancosa, Bell Ville. A. L. Duppa (+1910, Folkstone) figura en el 1<sup>er</sup> Juzgado Civil 1913, legajo 3, expediente 43, con una declaración de herederos. Horacio Groube compareció como testigo Alfredo Lope y Carlos y Elena Duppa fueron declarados herederos.

Paréntesis: Blanca Edith Duppa, Rosario me comunicó (2003) que el apellido Duppa se derivó muy antiguamente del apellido galés Twappa. La familia originalmente asentada en el condado Herefordshire, alrededor de 1780 inició una rama en Hollingbourne House, cerca de Maidstone, condado Kent de la que derivan los Duppa que aquí interesan. Estos descendían de un abuelo apellidado Baldwin Hancorn quien con permiso del Parliament británico adoptó el apellido de un ascendiente materno Duppa alrededor de 1789. Un hijo de este Hancorn, el padre de los Duppa que aquí nos ocupan, <sup>1</sup>Charles Berridge (o Gladwin?) Duppa (\*1808, Hollingbourne, Kent-<sup>+</sup>1889, Lambeth, Inglaterra, <sup>∞</sup>1843?, London, Ellen Pincke (=Pinke) Faunce, \*1814, Colchester, Essex-<sup>+</sup>~1875), él ‘gentleman’, hijos: <sup>11</sup>Edith Ellen Duppa (\*1845, Hollingbourne-<sup>+</sup>1901, Saint Helier, Jersey; heredó su hermano que sigue); <sup>12</sup>Alured Lloyd Duppa (\*1846, Bearsted, Maidstone, Kent-<sup>+</sup>1910, Elham, Kent, <sup>∞</sup>1905, Strand, Jane Isabella Hanks; <sup>13</sup>Henry Charles de Malmaynes Duppa (\*1848, Stoke, Kent-<sup>+</sup>19??, Rosario) y <sup>14</sup>Maud Henrietta Duppa (\*1850, Francia-<sup>+</sup>~1876). El censo inglés 1871 listan a <sup>11</sup>Ellen Pinche (Faunce de), Henry (M.) y <sup>14</sup>Maud Duppa residiendo en Saint Helier, Jersey mientras que <sup>11</sup>Edith Ellen Duppa residía en Ashover, Chestefeld con una tia; el censo 1881 tiene a Edith y Maud Duppa residiendo en St. Helier; lo mismo el censo 1891; el censo 1901 tiene a Alured y Maud Duppa en St. Helier, Jersey. El varón mayor, Alured (Alfredo) Lloyd Duppa emigró a la Argentina en 1868 según una nieta suya, Enriqueta Duppa, Buenos Aires. Estimo que llegó allí en la primavera de ese año como uno de la docena colonos traídos por Edward Matthew Stow, estancia Los Chañaritos<sup>G62</sup> con los que se cruzó Richard Seymour en Cañada de Gómez cuando este estaba por dejar la Argentina: Poblador, p. 312. La nieta dice que vino atraído por comentarios que le hicieron los (hermanos) Matterson<sup>F22</sup>. Aparentemente comenzó como arrendatario en la estancia Los Chañaritos de Stow. En 1869 A. L. Duppa firmó una carta al obispo anglicano Waite Hocking Stirling<sup>F23</sup> y figura en el censo del mismo año. En 1872 (A. L.) Duppa, junto con (F. L. H.) Goodricke, el socio de Seymour<sup>H29</sup>, fueron puestos preso y sentenciados por el juez de Frayle Muerto –Sáenz, nota 144<sup>4ta</sup> establece que en 1869 Ciríaco González<sup>E24</sup> era allí el juez de primera instancia<sup>E24</sup> – a 4 años de servicio militar de frontera o a una multa de 250 pesos por tener en su posesión y por haber carneado hacienda ajena. Esto de acuerdo a correspondencia entre J. S. Trotter<sup>G26</sup>, quien se ocupó de liberarlos, y el encargado británico H. G. McDonnell en Buenos Aires, desenterrada por Jeremy Howat 2003 en el Public Record Office, Kew, cerca de Londres. Vale mencionar que Sáenz, notas 121, 359 y 397 acota repetidamente la gaucha pero legalmente dudosa actitud de Goodricke y Seymour frente a hacienda ajena extraviada. En 1873 Alured L. Duppa, Frayle Muerto y Baldwin Francis Duppa<sup>abj</sup>, Lincoln’s Inn mantuvieron un juicio en Inglaterra: London Gazette 6.5. 1873. La lista Sama 1876 lo tiene a (A. L.) Duppa como residentes en la estancia Los Chañaritos. Sann 1879, p. 243 en ocasión de una visita por el obispo anglicano Waite Hocking Stirling<sup>arr</sup>, lo tiene a (A. L.) Duppa (=Duffa) residiendo en Los Chañaritos, la estancia de E. M. Stow, que este último parece haber vendido en 1881<sup>G62</sup>, siendo calificado como el juez inglés de los campos alrededor de Fraile Muerto (=Bell Ville) por el pastor anglicano residente Gybbon-Spilsbury<sup>E24,F22</sup>. Se trataría del juez

de paz de la colonia inglesa que es mencionado bajo F23, y siendo como tal sucesor de R. de Watteville<sup>G131</sup>.

Villaroel, Album, p. ?? y Bell Ville, p. 287 lo tiene a A. L. Duppa como un muy jinete señor capaz de bolear, enlazar y domar, del que sus peones decían que era ‘mas gaucho que nosotros’, siempre alerta a posibles invasiones indias a las que se atrevía enfrentar. Le gustaba asistir a caballo a los bailes que se daban en Fraile Muerto a unas 8 leguas al norte de la La Barrancosa. Quien sabe si en unos de esos bailes no se enamoró con Felisa Olmedo. Felisa (=Feliza, \*1862, San Javier, Córdoba) y un hermano Romualdo (\*1860) aparecen censados en 1895 juntos con la madre Mercedes Ponce (=Fonsi =Ponce, \*1840, ∞1861, Villa Dolores, Romualdo Olmos), viuda, ‘peona’ y una tía Eusebia Olmedo (\*1850, San Javier), soltera, ‘peona’, madre de una hija natural de Stephen Hotham, Los Perros<sup>G65</sup> en lo de sus abuelos paternos en el departamento San Javier, Córdoba: website familysearch. ‘Juntada’, la expresión criolla para el caso, con A. L. D. parece que Felisa O. pasó a residir en La Barrancosa actuando como ama de casa. Tuvo tres hijos naturales con Duppa a quienes este reconoció después de 1895 dándoles su apellido. Fueron Elena Magdalena D. (\*1883-<sup>+</sup>1952)<sup>H29</sup>, Carlos (Simón) D. (\*1884, Bell Ville –la partida de bautismo lista a Manuel Barcia<sup>H29</sup> como padrino– y Alfredo Leopoldo D. (\*1886, Bell Ville-<sup>+</sup>1952); descendientes del segundo todavía (2004) viven en Buenos Aires, la previamente mencionada Enriqueta D. siendo una de ellos. Alured volvió a Inglaterra alrededor de 1887 para asistir a su tío George Duppa (\*1819-<sup>+</sup>1888, Hollingbourne) de quién él, Alured L., y Henry de Malmayne Duppa heredaron una importante suma: website papers past new zealand; se quedó allá después de que este falleciera heredando mas tarde una importante propiedad de su tía Frances Ann Duppa (\*1814-<sup>+</sup>1902, ∞1802), lady Marjoribanks, Torquay, Inglaterra: será entonces que arrendó a los hermanos Roskell<sup>arr</sup> el campo ?. Pero en algún momento –el website findmypast registra a A. L. Duppa viajando de Southampton a Buenos Aires en 1899 y de Southampton a Rosario en 1900 y 1902– regresó a la Argentina queriendo casarse con la madre de sus hijos. Felisa, suponiéndose abandonada, se había entretanto casada en 1891 en Bell Ville con Michel (=Miguel) Grivé (=Gribe, \*1858 o 1864, Pepiniano (=Perpigñan=Perpignan) Francia; en el censo 1895 figura como carpintero, casado en 1887 o 1891, Bell Ville, con Felisa Olmedo, \*1867 o 1870, Minas, Córdoba, no sabe escribir, con 2 hijos Gribe, y tres hijos/as Olmedo, quien son los de Duppa, Elena, la primera, nacida cuando la madre tenía solo 13 o 15 años !, residiendo en Unión), un pudiente viudo(?) francés que residía en Buenos Aires y en cuya casa se criaron los hijos Duppa. Por lo que Alured volvió a Inglaterra ‘para siempre’, pero ver arriba, y se casó allí en 1905, Londres, con Jane Isabelle Hanks (\*1873-<sup>+</sup>1923, Richmond, Surrey), sin tener descendientes con ella. Alfredo L. D. les legó en 1905 a su esposa sus pertenencias domesticas (joyas, muebles, cuadros, vajilla, vinos, etc.) y una anualidad; a su hermana Maud Henrietta Duppa (\*1850, Francia, su tío Baldwin Francis Duppa, \*1801-<sup>+</sup>1840 fue un pedagogo de alguna fama y cónsul británico en Paris, un hijo homónimo<sup>arr</sup>, \*1828, Rouen-<sup>+</sup>1873 Budleigh-Salterton, fue un químico de renombre quien entre otras cosas identificó el acido tartárico) censada soltera en Stoke, Kent in 1861 y en St. Helier, Jersey, Inglaterra en 1871, 1881, 1891 y 1901) otra anualidad; a su hermano Henry Charles de Malmayne Duppa de Las Flores, Bell Ville, 500 libras esterlinas, y a sus hijos naturales Elena Magdalena, Carlos Simón y Alfredo Duppa, Bell Ville, sendas anualidades, las anualidades derivándose de los intereses de unas 28.000 libras esterlinas (≈5.000.000 dolares de hoy, 2010) y sus bienes muebles e inmuebles ubicados en la Argentina, en concreto una casa en Bell Ville, y sus acciones en la estancia Las Flores. Fallecido en 1910 su testamento se aprobó en el mismo año y se protocolizó en Córdoba en 1911: ver Archivo Histórico, Córdoba, registro 53, 1911, escribano Julio Soaje, inventario 12, folios 146-172, Vera, Colectividades, p. 34 y Vera, Británica, p. 115. Richard Arthur Seymour<sup>H29</sup> siendo administrador de propiedades de Boxley Abbey, Kent, figura como albacea en el testamento de Alured L. Duppa, residente en el cercano Hollingbourne, Kent. Pero Seymour falleció en 1906 antes de Duppa, así que Duppa en un codicilo nombró a un remplazante. En 1910 (registro 9, escribano Luis Funes, folio 414), Elena, Carlos y Alfredo Duppa, solteros, Bell Ville, confirieron poder a Francisco Tau<sup>CBellV</sup>, su padrino para que los representara en lo relativo a la sucesión de su padre A. L. Duppa. El antes mencionado tío George Duppa (\*1818-<sup>+</sup>1888) se hizo desapiadadamente de una

fortuna como inversor en Nueva Zelanda, ver A. H. McLintock, 1966, *Encyclopaedia of New Zealand*, y comparar G27. Una postal propaganda 1908 de whisky Buchanan guardada en el Centro Histórico Bell Ville y dirigida a A. S.(=L) Duppa, La Barrancosa, Bell Ville, FC.C.A. aparece redirigida a Montevideo 749, Rosario, presumiblemente la entonces residencia de su hermano Enrique M. Duppa<sup>G62</sup>. Un sobrino, hijo de Baldwin Francis Duppa, padre<sup>arr</sup>, Brian Phillip Darrel Duppa (\*1832, Paris-<sup>+1892</sup><sup>G62</sup>) –un Brian Duppa aparece viajando de Southampton a Buenos Aires en 1890: website findmypast– que lo acompañó a George D. terminó por irse a los Estados Unidos donde vivió una vida excéntrica y aventurera en el ‘Far West’ pero rodeado de libros, mereciendo el apelativo de ‘Lord Duppa’. Vale como fundador de Phoenix, Arizona por haber sugerido el nombre que se le dió a la ciudad.

Tumba de Frederick William Gray y Henry George Wyndham Gray. Compton Paunceforth, Sommerset, Inglaterra.

En 1903 Frederick William Gray (\*1872, Nueva Zelanda(?)-<sup>+1915</sup>, en la batalla de Gallipoli, Turquía, °Margaret Gray, él alumno del colegio Harrow, 1891, se retiró como capitán en 1906 del regimiento 24th Foot, South Wales Borderers, residió en Tempelcombe, Somerset. Inglaterra) le confirió un poder general a su hermano Henry G.(eorge) W.(yndham) Gray (\*1874, Nueva Zelanda-<sup>+1926</sup>, Inglaterra; alumno del colegio Harrow, 1891, fue hacendado en Canterbury, Nueva Zelanda, allí jugó al polo en 1894; residió en Compton Pauncefoot, Somerset, Inglaterra; dejó una herencia de casi 80.000 libras esterlinas (≈1.600.000 dólares de hoy, 2010): registro 3, folio 303v: sería para que su hermano comprara la suerte I72. En Delich, Empresas, p. 162 la colonia Barrancosa es listada como de Gray hermanos en 1904(?) con una superficie de 8.000 hectáreas; de hecho en eso parece replicar Asinari 1973, p.127 ! Río y Achával 1905, p. ?? listan una colonia La Barrancosa de 20.000 hectáreas en el departamento Unión que misteriosamente excede en superficie a la suerte I72 por mas del doble; notamos sin embargo que el plano 1908 de la suerte I17<sup>abj</sup> rotula tanto a (una parte?) de la suerte H71 como la suerte I73 como siendo de Gray hermanos!. La mensura judicial 1905 acerca de la suerte H70 menciona a la suerte I72 como de Jorge Gray, siendo su mayordomo Alberto Brown. De ahí en adelante La Barrancosa, I72 figura como de Gray Brothers Limited, una compañía probablemente constituida en Londres. Es el caso que ya en 1906 un equipo de polo Bell Ville formado por T. Brown, H. W. Gray, H. Fookes y G. G. Brown participó en un torneo en Venado Tuerto perdiendo 7 goles a 1 contra el equipo North Santa Fe (=los hermanos Traill<sup>Anini</sup>): Review River Plate 31.8. 1906. Laffaye, Polo in Argentina, p. ?? menciona a un Grey (=Gray?), Pascanas como criador de petisos de polo; el mismo, Polo in Britain, p. 18, los tiene a Fredrick W. y H. G. Wyndham Gray jugando para el Blackmore Vale Polo Club, Dorset, hacia 1912. Campaña Agrícola 1908, p. 40 y 1912, p. 32 dice colonia Barrancosa, 8.000 hectáreas, fundada por A. L. Duppa en 1903, propiedad de Grey (=Gray) hnos., administrada primero por Jorge (=George) Gray y después por A.(lberto?) Brown. Federico Guillermo y Enrique Jorge Wyndham Gray vendieron a la sociedad Grey Brothers Limited: protocolización, registro 4, 1913, folio 1427. Postumamente en 1917 la London Gazette anuncia el nombramiento de Henry George Wyndham Gray a temporary Captain, Cavalery Remount. El Anuario Kraft 1908 lista a Jorge Gray, La Barrancosa, Bell Ville y a W. Gray, Médanos de las Cañas, los Anuarios Kraft 1913, 1919, 1924 y 1929 listan a Gray hermanos, La Barrancosa, Médanos de las Cañas y Las Liebres. El English Directory 1913 lista al captain F. W. Gray y a S. H. Brown, La Barrancosa, Las Liebres, el English Directory 1923, p. 90 lista al capitán (=captain) F.(rederick? =Federico) W. y George (=Jorge) W. Gray. En 1929, cuando ya en manos de herederos de Fredrick y Henry G., la sociedad pasó a llamarse Gray Hermanos Ltda., Buenos Aires: sería para gozar de ventajas impositivas? Bajo la recién nombrada compañía, la estancia/colonia La Barrancosa era administrada por Sydney Herbert (=Heriberto) Brown (\*1881, Buenos Aires) llamado don Alberto por la gente local; figura bajo ambos nombres en como miembro de entidades municipales del pueblo Laborde en 1918 y 1923, ver Primo, Contar, p. 30 y 31 pero entre 1907 y 1928 también aparece en la

misma calidad un Augusto Brown, misma fuente p. 26-32); en The Standard del 26.1 1909 S. H. Brown figura alojándose en el hotel Britannia, Rosario viniendo de Las Liebres (=Laborde). Un probable hermano de Sydney H. B., F. D. Brown, pero Brown es sin embargo un apellido inglés muy común, incidentalmente administraba La Ramada, Lehmann, Santa Fe según el mencionado Directory, p. 82. El Anuario Kraft 1935 lista a Juan Bianco, ganadero, La Barrancosa, Laborde. Es el caso que La Barrancosa se loteó a partir de 1928 y que aparece muy fraccionada en el mapa De Santi 1966. En el mapa Igm 1950 sin embargo figura todavía el casco de la estancia, que fue muy elaborado según Primo, Reseña, p. ??, a la vera de un extenso bajío, el bañado Santa Rosa; Sydney H. Brown hacia 1928 pasó a ser propietario de la estancia La Juanita cerca de Monte Buey<sup>E87</sup>.

En las estancias 'inglesas' el polo era infaltable ...

Entre la suerte I72 y la suerte I73 que sigue, los mapas Revol-Galíndez 1883, Warner 1898 y Chapeaurouge 1901 marcan una angostita suerte que el primer y último mapa numeran como **suerte 17**; acerca de otras tardías suertes retazo que surgieron por correcciones de mensuras, cuando Luís Revol y Amancio Galíndez re-mensuraron la zona<sup>G19,G27bis,J18</sup>; en su mapa todas estas suertes sobrantes figuran como terrenos fiscales. En 1882 la Legislatura provincial legisló que L. Revol y A. Galíndez, remensurarían los campos de los departamentos Río Segundo, Tercero Arriba y Abajo y los de la serie A de Unión y que recibirían la mitad del producto de las ventas de los terrenos sobrantes fiscales que identificaran: Ferreyra, Tierra, p. 154 y Compilación Leyes 10.10. 1882; esto resultó en el mapa Revol-Galíndez 1883 que frecuentemente citamos y varias mensuras judiciales; en 1884 Luis Revol anunció que la sociedad con A. Galíndez se había disuelto y que él solo se hacía cargo de las obligaciones y los derechos del contrato: Compilación Leyes, 16.6. 1884. Existe efectivamente una mensura administrativa, Unión, número 51, 1883, suerte 17, 590 cuadradas cuadradas (≈944 hectáreas; una equivalencia 632 hectáreas es errónea!) propiedad fiscal, ejecutada por el agrimensor Luís Revol. En Villafañe, Economía, p. 107 Ismael Galíndez<sup>G27bis</sup> aparece comprando a esta suerte, un poco mas de 414 hectáreas, en 1887. En la mensura 1893 acerca de la suerte I72 la suerte I17 no figura indicándose como inmediata vecina a la suerte I73. Sin embargo, en el expediente 1902 acerca de la colonia Laborde<sup>I73</sup> la suerte I17 todavía figura como fiscal; un sobrante menor al oeste de Almeo Zloid Dupás (=Alured L. Duppa) y al este de Juan María Laborde le fue cedido a los sucesores de dos guerreros del Paraguay, Gregorio Vera y Eustaquio Romero: Compilación Leyes 13. 7. 1906; de este sobrante trata una mensura judicial aprobada, departamento Unión, número 113, 1908, agrimensor Ramón Díaz<sup>abj</sup>, suerte 17, serie A, 170 hectáreas, propiedad del gobierno provincial. En el mapa Registro 1912 sin embargo la suerte I17 sigue rotulada como propiedad fiscal. El mapa Chapeaurouge 1915 sugiere que la suerte retazo I17 pasó en algún momento a ser parte de Monte Llovedor<sup>abj,I73</sup>. Lo mismo el mapa Igm 1950, el casco de la estancia El Llovedor podría mismo estar emplazada en la parte norte de esta suerte de acuerdo al mapa, y también el mapa De Santi 1966. Nótese se que de acuerdo a las mensuras administrativas de 1864 el monte Llovedor se ubicaba en el rincón noroeste de la suerte I72<sup>arr</sup>, La Barrancosa y no en la suerte I73, Monte Llovedor<sup>abj</sup>.

La sección que sigue se basa importantemente en Ayer Las Liebres, hoy Laborde, fascículo 4, 1989, Centro Estudios Históricos de Laborde, comunicación de Lilia Ana Primo, Laborde. A unas 15 millas (≈4 leguas) al oestesuroeste de Monte Molina se situaba la **estancia Monte Llovedor** (=Monte de Llovedor =Monte Llovido =El Llovedor: mapa Igm 1950), **suerte 73**, hoy día (2000) a una legua y media al norte del actual pueblo de Laborde. La Comisión Topográfica mensuró esta suerte en 1864 (administrativa, Unión, número 29) partiendo de su esquinero noreste situado cercano a un monte Llovedor<sup>I72</sup> y definiendo un cuadrado de 2 leguas de lado (=4 leguas cuadradas ≈10.824 hectáreas); su cuadrante noroeste era atravesado por un camino que iba de San Jerónimo (=Fraile Muerto) a La Carlota por el puesto de Rocha<sup>H70</sup>. El mapa Laberge 1867 sitúa al mencionado monte Llovedor en la previa suerte I72. Primer propietario de la suerte I73 fue John Mombrai (=Mowbray?) Pearson

(=Bearson) quien compró al fisco cordobés las 4 leguas cuadradas en 1866: Villafañe, Economía, p. 77; la escritura la labró el escribano Carlos María Valladares, Córdoba, registro 2, folio 94; ver también *The Standard*, 25.7. 1866. Un asociado de Pearson, un tal Edwardes (=Edwards) y dos peones ingleses fueron muertos por un malón en 1866<sup>F11</sup>: Seymour, Poblador, p. 125 y Camperchioli, Bell Ville, p. 47; Jeremy Howat, York, comunicación 2002, escribe que el registro del antiguo, no más existente, cementerio de protestantes (=disidentes) de Rosario anota los sepelios en 1866 de Thomas Edwards, James Redpath y Henry Murray, muertos por los indios. Notamos que no puede ser el Tomas Eduars (=Edwards?) quien le vendió una estancia a un Jorge Wort(h)ington en 1867: registro 2, folio 161, pero que podría ser un hermano de Enrique (=Henry) Edwards (\*1841, Inglaterra, †1866, Argentina), un hacendado de bastante importancia según Herrero, Índice Biográfico. El hecho condujo a que 37 vecinos británicos, todos ellos figuran en esta reseña, en 1866 firmaran una carta, la menciono repetidamente como carta Monte Llovedor, dirigida al ministro plenipotenciario británico George Barclay Mathew en la que se quejan de la deficiente protección que les brinda el gobierno argentino y que Jeremy Howat, York descubrió en el Public Record Office (=National Archives), Kew, cerca de Londres. Pearson y su capataz Dan(iel?) Mulligan se salvaron por estar casualmente ausentes, aunque el último por poco. Mulligan pasó a ser por un tiempo capataz en Monte Molina; tanto R. Seymour, Poblador, p. 71 como W. Seymour, Ups and Downs, p. 91 lo mencionan. Walter Seymour y su amigote (Santiago=James H.) Calder<sup>F23</sup> fueron a cosechar un trigal sembrado por Edwards y los otros, que quedó abandonado: *Wandering*, p. 96. No está claro si J. M. Pearson más adelante reocupó su estancia: en el mapa Laberge 1867 la suerte I73 figura vacía. Jeremy Howat, York, Inglaterra ha descubierto en el previamente mencionado registro del viejo cementerio de disidentes de Rosario una entrada acerca del sepelio de John M.(owbray) Pearson (\*1838, Pontefract, Inglaterra-†1869), comerciante inglés, soltero, fallecido, junto con un dependiente suyo, de insolación. Cuando J. M. Pearson falleció en 1869, la madre Ana Pearson de (John Pearson) Mowbray heredó la estancia. Según Primo, fascículo 4, esta señora le vendió (una mitad de la suerte) a Ricardo (=Richard Herbert) Lapage en 1882, la escritura figura en el registro 3, folio 542, Archivo Histórico, Córdoba; según Villaruel, Bell Ville, p. 287 R. L. fué el fundador de la estancia La Esperanza, lo que no es correcto<sup>G131</sup>. Villaruel, por lo contrario dice que Enrique (Henry) Lapage (=Lapage) fue el fundador de Monte Llovedor quien sería el mismo que John Henry (Juan Enrique) Lapage, uno de los fundadores de Los Alfonsitos<sup>G131</sup> y después dueño de Las Vacas<sup>F22</sup>. En la mensura 1893 de la suerte I72 se menciona a Ricardo Lapage como vecino oeste, suerte I73 sin que figure la interpuesta suerte I17. En el mapa Warner 1898 Lapage y Pearson figuran como dueños de la suerte I73. Existe una mensura administrativa, Unión, número 203, 1883, por Luís Revol, suerte I73, serie A, 10.824 hectáreas, propiedad de Ricardo Lapage. Los mapas Revol-Galíndez 1883 y Chapeaurouge 1901 sin embargo tienen a la señora de Pearson como dueña de la mitad oeste y E.(nrique) Lapage como dueño de la parte este con el casco en el rincón noreste. En el plano de la mensura 1894 de las suertes H70 e I75, la suerte I73 figura como toda de Ricardo H. Lapage. Según Primo, Laborde, Ricardo (Herberto) Lapage, el hermano de (Juan) Enrique L., le vendió Monte Llovido a Carlos A. Diehl<sup>F22,H29</sup> en 1901, venta protocolizada en el registro 1, folio 831v, quien inmediatamente se la vendió a Juan María (=Jean Marie) Laborde (\*1851, Tarbes, Altos Pirineos, Francia-†1920, Buenos Aires, †1877, Buenos Aires, Julia Darrampé, 7 hijas y 1 hijo; él era a su vez hijo de Jean Pierre Laborde y Jeanne Bebin (=Belin) y hermano de Jean Pierre L., hijo: Primo, Contar, p. 21), residente en Buenos Aires. Laborde probablemente también pasó a ser dueño de la suerte I17<sup>arr</sup>. Según la mensura judicial aprobada, departamento Unión, número 77, 1901, suerte 73, 10.824 hectáreas, propietario Juan M. Laborde, este último compró en precisamente 1901 toda la suerte a Carlos A. Diehl.

Fracciones de terreno de El Llovedor (suerte I 73) que Juan María Laborde hiciera donación a la Compañía del F.C. Buenos Aires y Rosario Ltda. para las vías y una estación del ramal de Firmat a Río Cuarto. Vecinos en cuanto a la primera fracción afectada para vía por el este, con terreno fiscal; oeste, calle por medio, con espacio destinado para la estación; y norte y sur, con más terreno del donante; la segunda dejada específicamente para la estación Las Liebres por el este, calle en medio, con la fracción ya descripta con anterioridad; al oeste, calle en medio, con la fracción siguiente; y por

el norte y sur, calles de por medio, con más terrenos del donante; y la tercera también para vía por el este, calle en medio, con estación Las Liebres; oeste, con el doctor Temístocles Castellano y herederos de Estanislao Castellano; y norte y sur, con más terreno del donante. Sin embargo fue Ricardo Heriberto Lapage quien le canceló (una hipoteca?) a Juan María Laborde: registro 1, 1901, folio 1526. Andrés T. Villanueva<sup>J32,K34</sup> ya le había vendido un terreno a Juan María Laborde<sup>I73</sup>: registro 3, 1898, folio 1083v. Existe un expediente colonia, departamento Unión, número 23, 1902, colonia Laborde, Las Liebres de Juan María Laborde; el plano indica la casa de Augusto Bohl junto a una lagunita de la Bebida en el rincón noreste del campo. Extrañamente es entonces la Industrial y Pastoril Belga-Sudamericana la que cancela una hipoteca a Juan M. Laborde y le cancela parcialmente otra hipoteca a Carlos A. Diehl en el registro 3, 1899, folios 177v y 295. La colonia Laborde figura aprobada en la Compilación Leyes 4.2. 1903; en el mismo año Juan M. Laborde(/e) donó al Gobierno terrenos para los edificios públicos en el pueblo: registro 2, folio 127v. La Compilación Leyes 1908, p. 386 en conexión con la venta de pequeños lotes sobrantes fiscales menciona como vecino a Juan M. Laborde, propietario de la suerte I73. Campaña Agrícola 1908, p. 40 y 1912, p. 32 lista a una colonia Laborde, 10.824 hectáreas fundada en 1902 por Juan M. Laborde, propiedad primero del mismo y después de varios, administrador Juan Serado. Laborde puede que fue asistido en la administración de la colonia por Juan Ahlers quien venido de Camilo Aldao ya estaba asentado en 1908 en Laborde donde adoptó y crió un indiecito huérfano: Primo, Contar, p. ???. La mensura judicial 1905 de la vecina suerte H70 marca como dueños de fracciones norte de la suerte I73 llendo de este a oeste a Anna Bohl, Luis Tosi, Luis Mori e hijos, Domingo Fachini y Bartolo Lerda. Laborde también poseía una estancia Carnot y una estancia San Eusebio al norte del pueblo de Noetinger<sup>An8,An112</sup> y otro campo al sur del pueblo Los Surgentes<sup>F64</sup>; ver también I30 y J32. Hacia 1910 era propietario de un gran campo al suroeste de Buena Esperanza, San Luis: mapa Ludwig, San Luis,. El cónsul Hutchinson en su informe 1869 menciona a dos franceses Lassuz y Lahorde (=Larluz<sup>Fmm</sup> y Laborde?) como dueños de un molino harinero en Rosario. Hubo un Miguel (=Michel?) Paul Laborde que compró unas 4 leguas cuadradas cerca de Venado Tuerto en 1886: Landaburu, Gringos, p. 53. Un José (=Juan?) M. Laborde figura como dueño alrededor de 1910 de un enorme campo al sureste de Villa Mercedes, San Luis. En esa época existía un bazar Laborde de Adolfo Laborde y cía. en la calle Florida 1900, Buenos Aires (Martínez, Baedeker 1910, p. ??) y un almacén Laborde y García funcionó por un tiempo en Monte Maíz<sup>I31</sup>: Monte Maíz, 50 Años, p. 6. La colonización de la suerte I73 por Laborde, o más bien su apoderado Ramón Díaz –debe ser el mismo R. D. que alrededor de 1908 actuaba como agrimensor<sup>H29,I17</sup>– de acuerdo la correspondiente ley cordobesa de 1896, la fraccionó mucho. Juan María Laborde le donó al FC.B.A.R. / FC.C.A. un terreno para las vías y una estación: registro 3, 1903, folio 2339. Incluyó, en el rincón sureste de la suerte I72 la formación del actual **pueblo Laborde** alrededor de la estación Las Liebres abierta en 1903 –el nombre le debe haber venido del ya mencionado antiguo lugar Las Liebres<sup>H28,I30</sup>– y que en 1918 temporariamente se rebautizó Escalante, a insistencia del administrador del propietario Wenceslao Escalante de la suerte J80 inmediatamente al sur del pueblo y después en 1919, a insistencia de los habitantes, fue rebautizada Laborde; el mapa Chapeaurouge 1920 efectivamente todavía muestra a Las Liebres, y no a Médanos de la Cañas, renombrado Escalante. El mapa Registro 1912 tiene a la suerte I73, 10.824 hectáreas, dividida en 108 lotes con el pueblo ubicado en el rincón suroeste, toda propiedad de Juan María Laborde; el nombre Ricardo Lapage sin embargo aparece tenuemente inscripto bajo el margen norte. El mapa Chapeaurouge 1915 tiene la suerte I72 dividida como en el mapa Chapeaurouge 1901 pero sin precisar dueños; en el mapa De Santi 1966 aparece muy fraccionada. El Anuario Kraft 1929 lista a la estancia Santa María de Justo E. Arocena, Laborde; el Anuario Kraft 1935 también lista a la estancia Santa María pero como de Augusto Sumfelde (=Pedro Augusto Zum Felde, \*1876, Gründelch, Alemania, ∞Luise Emilie Scheibler, \*1883, Krefeld-+1883, Buenos Aires) él representante de compañías siderúrgicas alemanas); sin embargo no he logrado hasta ahora ubicar a este establecimiento. El Review River Plate 1. 12. 1911 reporta la venta de 1.256 hectáreas, Las Liebres, a Juan Felde (=Jan Zum Felde, hijo del anterior) y H. Eygand (=Weygand) por 170 pesos la hectárea; en 1907 P. A. zum Felde y Weygand fundaron una firma de exportación en Buenos Aires.

Paréntesis en alemán acerca de la familia Bohl (=Böhl), Laborde. Friedrich Ludwig August Bohl (\*1836, Magdeburg) und Anna (Auguste) Bohl, geb. Willenbücher (\*1856) aus Bollersdorf bei Berlin kamen mit mehreren Kindern und einem Klavier um 1885 nach Argentinien. Malte A. Witt, Hamburg, hat 2007 festgestellt, dass Anna Bohl 1890 mit 8 zwischen 1875 und 1885 geborenen Kindern auf dem Dampfer Pernambuco der Hamburg-Süd von Hamburg nach Buenos Aires reiste; der Vater war vielleicht mit dem älteren Sohn Friedrich vorausgereist. Vielleicht war es bedeutsam daß der damals bei der Hamburg-Süd im Verwaltungsrat tätiger Johannes Theodor Amsinck mit einer Katharina Dorothea Böhl (\*1874, Hamburg) verheiratet war. Die Bohls waren vorher auf einem Rittergut Bollersdorf, Märkische Schweiz, das damals einer Familie von Itzenplitz gehörte, Pächter und offensichtlich Protestanten, weil im entsprechenden Kirchenbuch von Bollersdorf 1873 die Taufe eines Sohnes Friedrich Leopold eingetragen wurde. Der Familienname wird in dieser Urkunde mehrfach Bohl, nicht Böhl geschrieben. Ein Grund für ihren Weggang aus Bollersdorf (vielleicht früher Bohlersdorf?) könnte darin liegen, dass das von ihnen gepachtete Land für eine 1851 gegründete und von denen von Itzenplitz betriebene Braunkohlengrube Willenbücher zunehmend gebraucht wurde. Der Grubename könnte wiederum bedeuten, dass das Land vielleicht früher den Vorfahren von Frau Bohl gehört hatte. 1882 hatte die Grube immerhin eine Jahresförderung von 20.000 Tonnen und beschäftigte nicht weniger als 20 Arbeiter. Die Kohle ging an das sich damals rasant entwickelnde Berlin. Um 1906 war dann damit Schluss, als die Eisenbahn billige Steinkohle zur Hauptstadt anzukarren begann (verschiedene Mitteilungen von L. Gottschalk, Bollersdorf, 2005). Zurück zu den Auswanderern: im argentinischen Hafen Rosario am Paranáfluss angekommen, fuhren die Bohls (in argentinischen Schriftstücken kommen sie häufiger als Böhl vor; eventuell haben sie ihren Namen geändert, um Verbindungen mit dem damals in Argentinien sehr verbreiteten holländischen Wacholderschnaps Ginebra Bols zu vermeiden; siehe aber unten; Spanischschreibende haben allerdings die Neigung, alle deutschen As, Os und Us mit dem Umlautzeichen zu versehen!) mit dem Zug westlich nach Bell Ville, südöstliche Provinz Córdoba, mitten in Argentinien. Dort luden sie ihre Kinder, Klavier und übriges Hab und Gut auf einen Pferdekarren und begaben sich etwa 80 km südlich in die Nähe der Farm Monte del Maíz, Landlos I31. Später zogen sie zur Farm Basualdo, Landlos F22, etwa 40 km nördlich, unweit des heutigen Dorfes Ordóñez, die damals wohl dem englischen Landbesitzer Maitland Kenyon Stow gehörte. Etwa 1895 haben sie sich wiederum etwa 40 km südlich innerhalb der Farm Monte Llovedor, Landlos I73 beim jetzigen Dorf Laborde, niedergelassen. Die Farm war wegen eines lange vorher, nämlich 1866 stattgefundenen Indianerüberfalls, bei dem drei englische Fröhsiedler umkamen, recht bekannt. Sie gehörte aber zur Zeit der Bohls vorübergehend dem englischen Landbesitzer Richard Henry Lapage, Bruder eines in Argentinien tätigen, sehr erfolgreichen Lokomotiveningenieurs, ging aber 1901 in den Besitz des französisch geborenen Großgrundbesitzers Jean Marie Laborde über; bei der Gelegenheit wurde (Federico Luís) Augusto Bohl, bzw. Máximo Bohl, siehe unten, als bereits bei einer Laguna de las Bebidas (=Lagune der Tränken) niedergelassen, verzeichnet. Laborde veräußerte das Land, insgesamt etwa 10.500 Hektar weit in etwa 150 Hektar großen Parzellen. Eine von ihnen wurde dann wohl von den Bohls gekauft und bewirtschaftet. Die zweitälteste Tochter Marta Auguste Helene Böhl (\*1875, Preußen-<sup>+</sup>1953, Stadt Córdoba) ehelichte 1895 den benachbarten englischen Farmer William Richard Bothamley (\*1846, England-<sup>+</sup>1921, Stadt Córdoba), Landlos G62. Die Hochzeit ist im Register der anglikanischen Kirche Saint Bartholomew, Rosario vermerkt. Vater F. L. A. Böhl fungierte als Trauzeuge, bemerkenswerterweise haben Vater und Tochter hierbei ihren Nachnamen mit Umlaut eintragen lassen. Elena Bohl de (=verheiratete) Bothamley kaufte bald darauf mit der Unterstützung ihres Vaters von Francisco Tau eine unweit der oben erwähnten Farm Basualdo beim heutigen Dorf Justiniano Posse gelegene Farm El Progreso, 507 Hektar, für 1.600 argentinische Pesos. Sie war ein Teil der Estancia Las Flores, Landlos G62, die zwei Brüdern Charles und Fredrick von William R. Bothamley gehört hatte, die kauften sie 1872 und hatten sie kurze Zeit vorher an F. Tau verkauft; William R. B. hatte sie seit etwa 1875 als Pächter bewirtschaftet. Von der Tochter Meta Böhl (oder Bohl?) steht im Friedhof des Ortes Laborde ein Grabstein mit der deutschen Inschrift „geb. 2.11.1879 in Bollersdorf, gest. 10.7.1906 in Llovedor“: sie starb an Typhus. Wohl einige Jahre früher war Vater F. L. August B. gestorben –auf jeden Fall ist in einer Landvermessung 1908, Ana, Witwe Bohl als

Eigentümerin des nordöstlichsten Grundstücks von Landlos I73 eingetragen— er wurde auf der Farm seines Schwiegersohns begraben, weil sein Leichnam damals noch nicht auf einem katholischen Friedhof bestattet werden durfte; er wurde dann erst später nach Laborde umgebettet. Weitere Töchter hießen Anna Auguste (\*1882, verheiratete (Bertram Adolf) Althoff, \*1858, Hamburg), Marie (\*1883, verheiratete (Guillermo?) Closs), Else (=Elsbeth, \*1885, verheiratet Lochmann) und Frieda (\*1879), wobei die letzten beiden offensichtlich die Jüngsten waren. Einer der vermutlich zwei Söhne hieß Richard (\*1884, er heiratete María Bulgarelli; Bulgarellis tauchen in einer Igm Landkarte 1950 noch weiter als Landbesitzer in der Nähe von Laborde auf. Richard wird 1913 im Anuario Kraft als Einwohner von Laborde aufgeführt; die Anuarios (=Jahrbücher) Kraft 1935 bis 1952 führen Ricardo Boll (=Bohl) als Farmer im Nachbardorf Pascanas an; er war dort ein angesehener Bürger: Pagani, Pascanas, S. 45. Der andere Sohn war wahrscheinlich der anfangs erwähnte Friedrich oder aber Max (\*1876) war. Mit den Söhnen und der unverheirateten Tochter Frieda soll Anna Böhl bis etwa 1925 ihre Kleinfarm weiterbetrieben haben. Außerdem gab es eine Tante Luise Cooper, geb. Willenbücher, die mit einem Engländer verheiratet war: eine Louisa (Amalia?) Cooper (\*1864) ist 1898 mit ihrem Mann Charles Cooper (\*1866) und einem kleinen Sohn aus Southampton in Buenos Aires angekommen: website findmypast; 1891 wohnten sie noch auf Portsea Island, Portsmouth. mit Charlotte Elisabeth Böhl (wohl =Tochter Else B.) 1902 im ersten Zug der nach Las Liebres, später 1919 in Laborde umbenannt, fuhr, anreisten. Im übrigen betrieb die Tochter Helene Bothamley mit ihren Kindern die etwa 500 Hektar große El Progreso Farm bis etwa 1948. Die Böhlkinder hinterließen aber auch noch weitere Nachkommen, von denen noch heute (2005) mehrere in Argentinien leben (Mitteilungen 2001, Lilia A. Primo, Laborde); es gibt wohl noch ein Familienbuch: Primo, Contar hasta, S. 23). Es existiert ein 1896 von Hugo O. Stempelmann<sup>G26</sup> in (El) Bagual(?) aufgenommenes Foto, auf dem Else und Marie Bohl, Luise Willenbücher de Koppe (=Cooper), Fritz (=Friedrich) Mahlo, ?. Ledermat (=Lochman?) und ein Unbekannter (=Richard Bohl?) zu sehen sind.

La **suerte 74** fue ‘denunciada y medida’ por la comisión Topográfica en 1864 y descripta como teniendo ‘no monte ni agua’. Existe una mensura administrativa, Unión, número 18 (=114), 1864, acerca de la suerte 74, serie A, Laguna Grande, 10.824 hectáreas, propiedad de J. Trother (=Trotter) y C. Dick. Villafañe, Economía, p. 68 dice que James Stuart Trotter<sup>G26</sup> y John Campbell Dick (\*1834, Escocia, ∞1859, provincia Buenos Aires, Ellen Gilmour, \*1844, Escocia, de acuerdo a bautismos registrados entre 1864 y 1872) parece haber tenido campo en la provincia Buenos Aires; según Damus, Who was, bajo William Rodger Gilmour; en 1883 J.(ohn) C.(ampbell) Dick le vendió 4 leguas cuadradas, La Colina, Venado Tuerto a W. R. Gilmour quién a su vez heredó una legua cuadrada a Robert Inglis Runciman<sup>G27,G62,Nini</sup>, compraron en 1866 las 4 leguas cuadradas situadas en la pedanía Ballesteros. Una escritura labrada por el escribano Carlos M. Valladares, Córdoba, registro 2, folio 144, especifica que los interesados pagaron 905 pesos bolivianos la legua cuadrada y que cuando preparada la escritura debía firmarse, John Campbell Dick no compareció, declarando James Stuart Trotter que este desistía de la compra y que él era el solo comprador. A pesar de ello el mapa Laberge 1867 rotuló a la suerte I74 como de Trotter y Diek (=Dick) y el mapa Chapeaurouge 1893 mismo como solo de Dick. En conexión con la antigua Córdoba Land Company<sup>M21</sup>, el agente de esta, Eduardo Echegaray sin embargo menciona a estos dos señores habiendo comprado campo cordobés a particulares: Arcondo, Ceres, p. 27. Pagani, Pascanas, p. 331, detalla que en 1881 James Stuart Trotter<sup>G26</sup> representado por Santiago (=Diego) M. McCrie<sup>F22</sup> vendió ante el escribano Laureano Pizarro, registro 3, folio 228v, la suerte 74, serie A Unión, 4 leguas cuadradas (=10.842 hectáreas) al dr. Temístocles Castellano (\*1838, Yacanto, Córdoba-+1912, Cordoba, ∞1863, Córdoba, Carlota Barboza, \*1839, Córdoba-+1901, Cordoba, censados 1869 y 1895 en Córdoba ciudad, él abogado, juez, rector del colegio Monserrat: Cavia Traslasierra p. 92). Estos(?) Castellano según Villafañe, Economía, que los menciona comprando otro campo en 1879, p. 99, fueron ‘políticos cordobeses’; Ferrero, Colonización, p. 114 dice de Temístocles Castellano(s), ‘dirigente católico, hermano del obispo’. En una mensura 1867 de la suerte Gqq figura un juez Temístocles Castellano. Bischoff; Historia, p. 319 lo menciona como uno de los primeros adherentes a la Unión Cívica en 1890<sup>F100</sup>.

Pagani, p. 54, dice que los Castellano eran oriundos de Villa Dolores, Córdoba. Herrera, Índice también tiene a un hijo Temístocles Castellano (\*1888, Córdoba), profesor de medicina de la Universidad Nacional de Córdoba que se perfeccionó en París, Berlín y Munich, figura en el Anuario Kraft 1924 bajo Hospital San Roque, Córdoba; comparar H69 acerca de otros Castellanos. Hay una mensura administrativa, departamento Unión, número 202, 1883, suerte I74, 10.824 hectáreas de Temístocles Castellano; el mapa Revol-Galíndez 1883 de hecho lista a T.(emístocles) Castellano como propietario de la suerte I74. Según Pagani, p. 331 Temístocles Castellano en 1890 vendió a su hermano Estanislao Castellano (\*1848, Córdoba -+1899, Córdoba, °1880, Tránsito Barboza, \*1857, Córdoba, censados en 1895 residiendo en Villa Dolores, departamento San Javier, él agricultor, Cavia Traslasierra p. 94) la mitad oeste de la suerte -o mas bien la mitad de la combinación de la suerte I74 y la mitad este de la suerte I75<sup>abj</sup>- el campo de Temístocles C. adquiriendo el nombre de La Santa Rita, según la madre Rita Torres y el de Estanislao C. el de El Bombero. El mapa Warner 1898 indica un gran campo, la suerte I74 más la mitad este de la suerte I75, unas 6 leguas cuadradas en total como de T.(emístocles) y E.(stanislao) Castellano. El mapa Chapeaurouge 1901 tiene la suerte I74 de T. Castellano y la mitad este de la suerte I75 de los hermanos Castellano. En 1902 la Compañía del Gran Sur de Santa Fe y Córdoba les compró a Temístocles C. y Evaristo C. (\*1871, Córdoba-+1952, Córdoba)<sup>175</sup>, el terreno para las ferrovías, la estación y el **pueblo Pascanas**; la estación Pascanas fue establecida en 1903 cobrando rápida importancia porque se instaló proxima a ella un taller ferroviario<sup>ver J79</sup>. Los Castellano pretendieron de que la estación y el pueblo se llamara Castellano pero no lo lograron.

Vista aerea del pueblo Monte Maiz, foto Luckyme, y un recuerdo de una visita a Pascanas, 2008.

La suerte I74 se sitúa al norte de la/el actual estación/pueblo Pascanas —el nombre le viene de una laguna así nombrada; el mapa Echenique 1866 la rotula Puscanas, en quechua alojamiento, descanso— ver H69, significando casa de posta en quechua; o más bien largadero de animales de tiro, ver Udaondo, Estaciones, p. 270 y Penna, Nomenclaturas, p. 18. Una escritura 1903 acerca de la vecina suerte I73 dice que la suerte I74 era Temístocles Castellano y herederos de Estanislao Castellano. El mapa Río-Achával 1905 marca un lugar S(an)ta. Rita en el medio oeste de la suerte 74; acerca de otras Santa Ritas, ver BII y DbB. El mapa Peralta 1905 y también el mapa Córdoba 1924 tienen al campo suerte (I74) y media (I75) fusionado y dividido en una mitad este de Temístocles Castellano y una mitad oeste de Estanislao Castellano. Campaña Agrícola 1908, p. 40 y 1912 p. 32 dicen colonia Santa Rita, 16.200 hectáreas, suerte y media, fundada en 1905 por Evaristo Castellano (°María Isabel Ahumada), propiedad de T. Castellano y cía., administrada por Evaristo Castellano. Asinari (1973), p.117 tiene a la colonia Santa Rita, 16.200 has. de Castellano y cía., pedanía Ascasubi. Sin embargo Ferrero, Colonización, p. 114 dice que fue César Comolli<sup>Gqq</sup> el que la fundó en 1902 para Temístocles Castellano(s). El Review River Plate ???.? 1905 anota la venta de 19.200(?) hectáreas, Pascanas, a varios compradores por unos 50 pesos la hectárea: se tratará de una venta de los recién mencionados campos por una sucesión Castellano ?. El Review River Plate ???.? 1909 anota además la venta de 2.700 hectáreas, Pascanas a un José María Terrero, sería él un intermediario?, por unos 90 pesos la hectárea. El Anuarios Kraft 1913 bajo Pascanas, lista a La Blanca Vista de Domingo Torre, estancia que no logro ubicar; en los Anuarios Kraft 1908, 1919 y 1924 Domingo Torres figura como chacarero, Pascanas. El Anuarios Kraft 1908 tiene a Evaristo Castellano, Santa Rita, Pascanas; el Anuario Kraft 1913 lista a las estancia Santa Rita de Evaristo J. Castellano y a Evaristo Castellano, acopiador, Pascanas y tiene también a (El) Bombero de Rafael Castellano, Pascanas. La mensura 1912 acerca del cuadrante noroeste de la suerte H75<sup>abj</sup> tiene a Tránsito B.(arboza)<sup>arr</sup> de (Estanislao) Castellano y los hijos Rita y Rafael Castellano dueños de la mitad este suerte I75; el Anuario Kraft 1919 y 1924 lo tiene a Evaristo Castellano, colonizador, Pascanas; el Anuario Kraft 1924 lo tiene a Arturo Castellano, ganadero, Pascanas; el Anuario Kraft 1929 lista a Arturo Castellano y a unos Castellano y Mansilla como ganaderos, Pascanas; los Anuarios Kraft 1935 y 1941 listan a A.(rturo) Castellano

y a Evaristo Castellano, colonizadores, Pascanas. El mapa De Santi 1966 tiene una buena parte de la suerte 174, mitad este, como perteneciéndole al Obispado de Río Cuarto, al colegio San José y a varias personas apellidadas Castellano. La mitad oeste también es de varios Castellanos, incluso un Temístocles C. que figura como dueño del rincón suroeste. Este rincón es el que contiene al pueblo Pascanas que por algún tiempo también fue conocido como pueblo Castellano según T.(emístocles) y E.(stanislao) Castellano quienes donaron<sup>arr</sup> el predio en el que creció el pueblo (Penna, Nomenclaturas, p. 18). Además los Anuarios Kraft 1919, 1924, 1929 y 1933 listan a unos Manía hermanos, ganaderos, Pascanas.

El mapa Laberge 1867 tiene la **suerte 75**, serie A como propiedad de Thomas Thomas; se ubica apenas al noroeste del actual pueblo Pascanas. De ella existe una mensura administrativa, Unión, número 16, 1864, acerca de la suerte 75, serie A, 10.824 hectáreas, rotulada propiedad Tomás Thomas; se tratará del campo de 4 leguas cuadradas, pedanía Ballesteros que según Villafañe, Economía, p. 70, Thomas Thomas<sup>L8</sup> le compró al fisco en 1866 ante el escribano Moisés Escalante, registro 2, folio 66v. Hay una posterior segunda mensura administrativa, departamento Unión, número 190, 1882 de la suerte 175, 10.824 hectáreas, pero siendo entonces junta propiedad de Thomas y Batti (=Batty); en el centro de la suerte el plano señala a un puesto de Rogelio Leanis. Tomás Thomas le habrá vendido parte de la suerte 175 a Julio (?,=Julia) Parr (viuda?) de Batty<sup>Asini</sup>, tal como la suerte H70: registro 2, 1888, folio 101. En el contexto del traspaso a Batty de este terreno?, y también la suerte H70?, pareciera que Thomas Thomas confirió un poder general a Santiago Temple<sup>F25</sup>, Córdoba: registro 2, 1882, folio 25v; el mapa Revol-Galíndez 1883 ya tiene a Thomas (y?) Batty<sup>H70</sup> como propietario de la suerte 175. Existe una mensura judicial aprobada departamento Unión, número 40, 1895 (suerte H70) y suerte 175, 10.823 hectáreas, vecinos al norte Olcese y compañía<sup>H68</sup>, al este T. y E. Castellanos<sup>I74</sup>, al oeste colonia Dufour de Budin<sup>I76</sup>, al sur Santiago Lawrie<sup>J79</sup> y colonia Marull hermanos<sup>J78</sup>, propiedad de (Julio Astrada, Felix Carlomagno y) otros (=Temístocles y Estanislao Castellanos, explicando que Thomas Thomas, representado por Luis de Chapeaurouge<sup>B1,M22</sup> vendió en 1888, ante el escribano Felix M. Rodriguez, registro 3, folio 1982, una legua cuadrada noreste de la suerte 175 –en total la suerte tenía 4 leguas cuadradas (≈10.823 hectáreas)– a Temístocles y Estanislao Castellano y que Roberto Guillermo (=Robert William) Parr (\*1850, ∞1871, Cheshire, Julia Batty, \*1850, (viuda de Juan Batty<sup>Asini,C77,H70</sup>?) y el fidecomisario, este administrando una sucesión ?, Enrique Patten (=Patton?) representados por Owen Scripps Tudor<sup>G66</sup>, representado a su vez por Felix M. Olmedo<sup>E102</sup> (registro 4, 1890, folio 12v<sup>H70</sup>) vendieron en ante el escribano Julio F. Aliaga, registro 4, 6.11. 1890 una legua cuadrada sudeste de la suerte 175 a Temístocles y Estanislao Castellano, estos últimos quedando por lo tanto dueños de la **mitad este** de la suerte 175, 5.411 hectáreas, mitad que ya tratamos por adelantado junto con la previa suerte 174.

En la misma mensura número 40, 1895<sup>arr</sup> la mitad oeste de la suerte 175, 5411 hectáreas figura como de J. Astrada y F. Carlomagno. Tomás (Thomas), y (Julia?) Batty<sup>arr</sup> la parecen haber vendido a Julio Astrada y Felix Carlomagno hacia 1890 la **mitad oeste**, 5.411 hectáreas, de la suerte ante el escribano Felix M. Rodriguez a través de Luis de Chapeaurouge, apoderado de Tomas Thomas? Según el mapa Warner 1898 esa mitad era efectivamente de (Julio) Astrada<sup>D96,Fmm</sup> y (Felix) Carlomagno<sup>F23,H70</sup>. El mapa Chapeaurouge 1901 lo tiene a este campo como de Estrada (=Astrada) y Carlomagno con un lugar Leanis<sup>arr</sup>. Este lugar también figura en el mapa Chapeaurouge 1915 que sin embargo denomina San Juan al cuadrante noroeste de la suerte 175. Los mapas Peralta 1905 y Córdoba 1924 tiene la parte norte del campo como San Juan de Carlomagno<sup>H68,F23</sup>. Hay una mensura judicial sin aprobar, departamento Unión, número 67, 1912, suerte 75, 2.707 hectáreas, propiedad de Luis Carlomagno. Corresponde con una mensura judicial aprobada Unión, número 175, 1912, 2.707 hectáreas, suerte 175, cuadrante noroeste, propiedad de Luis Carlomagno; la mensura explica que Luis Carlomagno compró en 19?? las 2.706 hectáreas a Enrique Carlomagno<sup>H70</sup>; como vecinos tiene al norte a Luis M. Olcese, suerte H68; al este la mitad este de la suerte 175<sup>arr</sup>, al oeste a sucesores de Felipe Budin<sup>I76</sup> y al sur Julio Astrada<sup>D96,Fmm</sup>, cuadrante suroeste de la suerte 175. Campaña Agrícola 1908, p. 40 y 1912, p. 32 lista una **colonia Astrada**, 2.700 hectáreas Pascanas / Las Liebres fundada en 1902 por C.(ésar)

Comolli<sup>Gqq.174</sup>, propiedad de Julio Astrada. Asinari, 1973, p. 136 tiene a Julio Astrada, propietario hacia 1914 de la colonia Astrada, 2.700 has, pedanía Ascasubi.

Paréntesis: César (=Cesare) Comolli (\*Piamonte, Italia, ↗1887, Argentina) actuó como empresario colonizador dentro del trapecio La Carlota-Bell Ville-Río Tercero-Río Cuarto, fundando unas 16 colonias con un total de mas de 100.000 hectáreas, actuando en la mayoría de los casos como administrador para latifundistas tales como Temístocles Castellano, Julio Argentino Roca –este sin embargo terminó calificándolo como ‘logrero y embroyón’: Cantón, Campos Roca, p. 31– su hermano Alejandro Roca, el yerno de J. A. Roca, Antonio de Marchi<sup>G131</sup> (∞María Roca) y obviamente Julio Astrada. Sin embargo Comolli también tenía dos colonias propias La María, Alejandro y La Delfina, La Laguna. En 1911 las colonias que había fundado abarcaban unas 100.000 hectáreas y las colonias todavía bajo su control albergaban a unas 400 familias italianas: ver Petriella y Miatello, Diccionario Biográfico, p. 192, y Ferrero, Colonización, p. 99; hubo un pariente(?) suyo, José Comolli, que proveniente de Como, Lombardia, llegó a la Argentina en 1874 y fue un hotelero de nota en Córdoba ciudad: Pérez Roldán, Lombardo, p. 8. La Rural 1912 tiene a Alejandro Roca, La María, La Carlota Sur ?, FC Pacífico (=Laboulaye?).

La **suerte 76**, según un documento reproducido por Reynoso, Chazón, p. 11, fue parte de una merced concedida en 1764 a un Sevallos (=Zevallos); existen dos expedientes Ignacio Jaime de Ceballos, merced de Chazón, escribanía 2, 1764, legajo 3, expediente 16 e idem, escribanía 2, 1795, legajo 87, expediente 7. Antes de 1866 parece que la suerte era de, o la ocupaba Hilarión Zárate<sup>H67,H68</sup> quién regenteaba una extensa estancia Macho Muerto, el casco de la cual era también conocida como El Fortincito; de hecho funcionó como fortín por un corto período por tener un mangrullo y un foso; la fortificación no logró evitar sin embargo que primero los indígenas se llevaran cautivas a dos hermanas de Zárate y que después arrasaran al lugar: Bogino, Etruria, p. 36. Sin embargo en el mapa Laberge 1867 la suerte aparece sin un propietario. Existen dos mensuras administrativas acerca de la suerte 76, Unión: una número 26, 1864, 10.824 hectáreas, rotulada propiedad de Santiago Gowland, estimo que correctamente debería ser de Aureliano Cuenca, comparar J79, y otra número 194, 1864, 5.412 (suerte dividida ?) hectáreas, de la que no se indica propietario. El casco de Macho Muerto se hallaba en el medionorte de la suerte y un camino de Bragas al sur<sup>J77</sup> y a Las Estancias la atravesaba: sería el camino que unía Villa Nueva con La Carlota ?. La posterior historia de la suerte I76 la relatan Conti-Canizzo, Chazón, p. 90 y Reynoso, Chazón, p. 26. En 1866 el fisco la vendió, por intermedio de Aureliano Cuenca Villafañe, p. 74, registro 2, folio 205, 25.9., 7 (error, =4) leguas =10.828 hectáreas), suerte I76, pedanía Ballesteros escribano Carlos M. Valladares a Jorge Alfredo Brittain (=George Alfred B., \*1821, Buenos Aires-<sup>+</sup>1904, Hardwick, Buckinghamshire, Inglaterra, ∞1860, Melbourne, Australia· Frances Eliza Netherwood, \*1831-<sup>+</sup>1911, en 1861 bautizaron una hija en Buenos Aires, en 1864 residían en Inglaterra), este señor siendo posiblemente un diplomático inglés; en 1883 Brittain (=Britain) vendió la suerte a Santiago Clemente Lowy (=Lowry=Lawry)<sup>F83</sup>; existe una mensura judicial 1883 (registro 2, legajo 10 =departamento Unión, aprobada, número 10; escritura: registro 2, 1883, folio 659) por el agrimensor Luís Revol que le asigna una superficie de 10.824 hectáreas; el plano incluye en el noreste de la suerte dos puestos de Martínez<sup>H67</sup> y en el medionorte al lugar Macho Muerto. En el mapa Revol-Galíndez 1883 la suerte I76 figura como de S.(antiago) C.(lemente) Lawry (=Lowry=Lavoy)<sup>F83</sup>. Lowry en 1884 se la vendió a Antonio Pareja y Angel Díaz, deben haber sido cuñados, estos pagando una parte al contado y la otra a través de una hipoteca del Banco Provincial de Córdoba, hipoteca que cancelaron el mismo año; Antonio Pareja<sup>C50,D91,F22,H68</sup> a su vez en 1887 quedó solo dueño de la suerte: en 1888 él solo la hipotecó al Banco Hipotecario Nacional; en 1890 la vendió –o la tuvo que vender ?– a Jaime Vieyra<sup>Dcc,F84,Fkk,J43,M19,M18,M17,M15</sup>, Buenos Aires, este representado por el dr. Alejandro Vieyra (\*1855, Santiago del Estero-<sup>+</sup>1895), Córdoba, ex-profesor de derecho, en 1887 socio fundador del Jockey Club, Córdoba y en esa época político en Córdoba; los mismos en 1892 vendieron la suerte a Felipe Budin. Bogino, Etruria, p. 39 y Gagliesi, Santa Eufemia 2, p. 22 sin embargo dicen que la **estancia La Fortuna**, suerte I76 pasó a ser primero de Jaime Vieyra y después de Antonio Pareja –esto

coincidiría con lo que dice la mensura 1895 acerca de la vecina suerte I75– A. Pareja vendiéndosela en 1892 completa, 10.824 hectáreas, a Felipe (=Phillippe) Budin (\*1865, ∞Antonia B., \*1866, Suiza), comerciante suizo-francés residente en Buenos Aires, aparentemente propietario allí de un hotel París. Hay una mensura judicial sin aprobar, departamento Unión, número 18, 1893, 10.824 hectáreas, suerte 76, estancia La Fortuna, propiedad de Felipe Budin; esta mensura afirma que Budin le compró la suerte a Jaime Vieyra. Efectivamente, Jaime Vieyra le donó a empresa (ferrocarrilera) Pelleschi y Mackinlay<sup>Nfin</sup>: registro 2, 1890, 534v y le vendió a Felipe Budin la estancia La Fortuna, departamento Unión, pedanía Ballesteros: registro 2, 1892, folio 184. Hubo un Emilio (=Emile) Budin (\*1877, Ginebra-<sup>+</sup>1935, Buenos Aires), célebre naturalista, quién entre 1906 y 1912 contribuyó importantemente a la colección ornitológica del museo Miguel Lillo (\*1862, Tucumán -<sup>+</sup>1931, Tucumán) y quien todavía niño, siendo un sobrino de Felipe Budin, vino a la Argentina con su familia desde Suiza. Sorprendentemente Bogino, p. 37 y Gagliosi 2, p. 31 dicen que Santiago Díaz fue el que en 1890 donó el terreno de la suerte I76 ocupado por la traza del ferrocarril: pero eso debe ser una confusión con la suerte H67.

La familia Felipe de Büren fotografiada en La Carlota hacia 1905; falta un varón todavía no nacido, Carlos que es el que figura trillando atrás parado, en La Elisa hacia 1930; el que maneja los caballos podría ser el padre Felipe de Büren. Registración de Felipe de Büren de Bragado, provincia Buenos Aires, 1891; Consulado Suizo, Buenos Aires. Los 7 chicos de Büren argentinos (Philippe, Jeanne, Olga, Elisa, Carlos, Henri y Natalie) con su madre Louisa de Büren. Fotografiados en Ginebra donde nació otra nena mas!.

Alrededor de 1892 se abrió / fundó la estación / el **pueblo Santa Victoria**, que en 2005 era apenas un villorrio, Cantón, Cisnes, p. ?? lo dice completamente desaparecido, en el rincón suroeste de la suerte I76 en una fracción que era de Belisario Nicanor Ortiz, este habiéndosela comprado a Felipe Budin<sup>arr</sup>: Bogino, p. 42. Sea como sea, el terreno donde se emplazó la estación era por tal parte de una enorme **estancia Las Estacas** / colonia (Santa) Victoria de B. N. Ortiz que también se extendía al oeste de la suerte I76 y también al oeste las suertes H67 y J77. Los Anuarios Kraft 1913, 1919, 1924, 1929 y 1935 listan a la estancia Las Estacas de Belisario Ortiz, Santa Victoria. Entre la suerte I76 esta estancia y la colonia Victoria se insertaba una tira de campo cuyo extremo sur estaba constituida por un campo de Ricardo Casas<sup>Dbb,F100</sup>: mapa Registro 1912, plano 14. El Anuario Kraft 1908 bajo Santa Eufemia, ganaderos, tiene a Ricardo Casas, La Claudina: nombrada de acuerdo a su madre, Claudina Revol de (Nazario) Casas<sup>Dbb</sup>; La Rural 1912 tiene a Ernesto Casas, La Claudina Santa Eufemia; el Anuario Kraft 1913 lista a Ricardo Casas, La Claudina, Santa Victoria, ganadero y Ricardo Casara (=Casas), ganadero, Chazón. En los mapas Warner 1898 y 1903 la suerte I76 es una colonia Suiza conteniendo a la estación /el pueblo Victoria (=Santa Victoria) en el rincón suroeste. En el mapa Chapeaurouge 1901 figuran en el norte de la suerte el lugar Macho Muerto y como dueño de la suerte todavía Lowry (=Lawry). Ferrero, Colonización, p. 91 menciona una colonia Santa Victoria fundada en 1891; Río, Colonización 1899, p. 88 lista una **colonia Dufour**, Santa Victoria fundada en 1893 por F. Budin propiedad y administrada por el mismo; la colonia Suiza General Guillermo H. Dufour se aprobó en 1893: Conti-Cannizo, Chazón, p. 97; existe de hecho un expediente colonia, departamento Unión, número 11, 1893, colonia La Fortuna, dueño desde 1892 Felipe Budin, 10.824 hectáreas, suerte 76, nombre después cambiado después a colonia Suiza Dufour, habiendo otras ocho colonias llamadas Fortuna, comparar abajo; a F. Budin se le agregaron mas tarde los hermanos Julio y Enrique Budin. El mapa Río-Achával 1905 tiene a la suerte I76 como colonia Dufour. Guillaume Henry Dufour (\*1787-<sup>+</sup>1875) fue un general –como tal suprimió una rebelión de cantones suizos católicos– y cartógrafo suizo que en 1864 presidió la conferencia fundadora(?) de la Cruz Roja, Ginebra, Suiza: Enciclopedia Chambers. Nótese sin embargo que Mulhall, Handbook 1885, p. 702 menciona a un señor George Dufour, Santa Fe. De acuerdo a la Compilación Leyes, 22.3. 1901 a la colonia Dufour, suerte 76, 9.024 hectáreas, se deben haber descontado los 18 lotes ya vendidos, de Felipe Budin se le concedió los beneficios de la ley de colonias del 23.10. 1896<sup>Daa</sup>. Esto

sin duda en base de un segundo expediente colonia, departamento Unión, número 22, 1901, Colonia Suiza, General G. H. Dufour, 10.824 hectáreas, dividida en 100 lotes, de las cuales un lote al medio norte -conteniendo el viejo casco de Macho Muerto?- es de un Francisco Munier, dos lotes al medioeste son de Belisario N. Ortiz<sup>E113,H67,J77</sup> –una de ellos ocupado por la estación Victoria, pero que el plano no marca; Belisario N. Ortiz y su esposa Alcira Colodro donaron al ferrocarril el terreno: registro 3, 1894, folio 235– y quince lotes al mediosuroeste son de Felipe de Buren, en el rincón sur oeste se ubica el casco de La Fortuna. Río, Colonización, 1899, p. 88 lista a la colonia General Dufour fundada en 1893 por, propiedad de, y administrada por F.(elipe) Budin; Campaña Agrícola 1912, p. 72 añade 10.000 hectáreas, propiedad de varios. Asinari (1973), p. 117, lista a Budin como dueño de la colonia Dufour, 10.000 has., según Campañas Agrícolas 1908-1912. Un Philip Frédéric de Büren (\*1865, Vaumarcus-+1953, Ginebra, Suiza, ∞1898, Louisa Fabrini, hija de italianos \*1882, Argentina-+1974 emigró de Suiza a Argentina en 1891 cuando su padre vendió un castillo Vaumarcus con bastante campo a las orillas del lago de Neuchâtel y se mudó a una residencia La Châtelaine, Ginebra con solo un parque. Mientras intentaba comprar campo en el sur, Felipe Federico se hizo amigo de F. Budin, y en 1892 le compró una fracción de 1.500 hectáreas de su colonia: registro 2, 1892, folio 294; mas tarde se le agregó un hermano Enrique (=Henri P.(aul)) de Büren quien por su parte adquirió 1.500 hectáreas en el suroeste de la colonia, ver Conti-Canizzo, Chazón, planos 2 y 3. La Compilación Leyes 1908, p. 443 anuncia el nombramiento de Enrique Buren, entre otros, como vocal de un jury (=jurado) de reclamos acerca de la contribución directa, departamento Unión. Es posible que él se ocupó de La Elisa cuando Felipe F. de Büren y su familia volvió a Ginebra en 1911. En 1923 le tocaba a Henri volver a La Elisa y hacerse cargo de la estancia pero parece que se peleó con su padre y el que lo hizo fue el algo menor hijo Carlos (\*~1903, Argentina) quién volvió a la Argentina y también se ocupó de la **estancia La Elisa**, así nombrada según su hermana mayor (Elisa de B.,\*1898, Santa Eufemia, bautizada protestante en Saint Bartholomew's, Rosario); F. F. de Büren y su esposa Fabrini a su vez regresaron a la Argentina en 1928. Carlos de Büren crió una extensa familia y siguió administrando la estancia hasta los años '60 cuando se fraccionó algo controversamente entre los hermanos que fueron vendiendo sus fracciones: website family de büren y comunicación 2010 Jean-François de Buren, California. En 2016 J. F. de Buren, California, me informó que su abuelo fue el Henry (\*1900 Argentina -+1986) de arriba.

Felipe de Büren y su hijo Carlos en la arboleda de La Elisa hacia 1928.

En los mapas Peralta 1905 y Chapeurouge 1915 la suerte I76 era la colonia La Fortuna y la estación se denominaba Santa Victoria. En el mapa Registro 1912 la suerte I76. 10.828 hectáreas, dividida en 100 lotes figura como de Felipe Budin, conteniendo las estaciones Victoria, a secas, y Chazón en el rincón suroeste. El Anuario Kraft 1913 lista a Julio y Ernesto Budin, La Fortuna, y Felipe de Büren, La Elisa, Santa Victoria, ganaderos y también a Felipe Buren, ganadero, Chazón. En el mapa Córdoba 1924 la colonia figura como colonia Dufour, conteniendo la estación / el **pueblo Chazón**, efectivamente abierta / establecido en 1903 en el rincón suroeste de la colonia sobre la línea ferroviaria Firmat-Río Cuarto, en el mapa Warner 1903 ya figura allí, en tierras que Enrique (=Henry Hammond) Woodgate<sup>F83,J42,I31</sup> había comprado en 1902 a F. Budin y F. de Büren. Según Udaondo, Estaciones, p. 63 este nombre indígena proviene de una pre-existente aldea Chazón denominada según el cercano arroyo homónimo<sup>H67</sup>. Según parece Woodgate vendió una serie de terrenos urbanos, entre ellos uno en Chazón, adquiridos para la línea férrea Firmat-Río Cuarto, en 1911 a una Compañía Pobladora Argentina --efectivamente el FC.C.A-- quién se los vendió a un Sinforiano Sánchez, quien a su vez los traspasó todavía en 1911 a una sociedad Astrada hermanos<sup>Fmm</sup> y Pérez, Rosario: Conti-Cannizo, Chazón, p. 198. En un plano Bodereau 1908 que reproducen Conti-Canizzo, Chazón, p. 125 un B.(ernabé?) Moyano<sup>C67</sup> aparece como dueño de una serie de lotes en la sección sur de la colonia Dufour. De hecho, el mapa Igm1950 marca el arroyo Chazón pasando a una legua al noroeste del pueblo Chazón, y próximo a un puente que cruza al arroyo, marca el casco de la estancia La Fortuna en lo que fuera el sector sur de la suerte I76. Por aquí el mapa Voz del Interior 1938 ubica una estancia Santa Catalina, pero ver J78; acerca de otras La Fortuna, ver An17 y I30.

Los Anuarios Kraft 1941 y 1945 listan a Felipe de Buren, ganadero, los 1952 y 1958 a la sucesión de Felipe de Buren, ganadera, Chazón. Los Anuarios Kraft 1935, 1941, 1945, 1952 y 1958 listan a José Lizazo, a varios apellidados Andrés y a varios Urseler, los Anuarios Kraft 1941, 1945, 1952 y 1958 a Enrique Mark (hijo) y los 1945, 1952 y 1958 a varios Aguirrebengoa; los Anuarios Kraft 1935 y 1941 a varios Sponer, ganaderos, Chazón sin nombrar a sus establecimientos.

**Renglón J**, parte de la **Reseña acerca de los campos que circundan la antigua estancia Monte Molina, Saladillo, Córdoba**, por Juan D. Delius, Universidad Konstanz, Alemania; antiguamente de la estancia La Maya, Monte Buey. *Edición mayo 2023*. Correspondencia a [juan.delius@uni-konstanz.de](mailto:juan.delius@uni-konstanz.de). © 2023 Juan D. Delius, Konstanz.

El renglón consiste de las suertes que se sitúan al sur de la línea del FC. Mitre entre las estaciones Corral de Bustos y Chazón. Esta línea ferroviaria fue construida por la compañía FC. Central Argentino entre 1901 y 1903 entre Firmat, Santa Fe y Chucul (apenas al noroeste de Río Cuarto) con las estaciones intermedias cordobesas *Corral de Bustos/Ifflinger* (1903) con el pueblo *Colonia Italiana* media legua al sur de las vías, *Isla Verde* (1901), un villorio *Castro Urdiales* a cuarto de legua al sur de las vías, *Monte Maíz* (1902), Médano de las Cañas (1902, después *Wenceslao Escalante*, 1919), Las Liebres (1903, después *Laborde*, 1919), *Pascanas* (1903) y *Chazón* (1903). Estrechamente paralela corre la ruta provincial 11. Acerca del ferrocarril escribe Bischoff, *Isla Verde*, p. 10 que la concesión le fue dada al FC. Oeste Santafecino en 1899 pero que este la vendió al FC. Central Argentino en 1901 que corrió el origen de la línea de San José de la Esquina, Santa Fe, a Firmat, Santa Fe. Hacia el final del renglón J tratamos al pueblo *Santa Eufemia* sobre la línea La Carlota-Villa María. Las suertes se encuentran dentro de las pedanías Caldera (departamento Marcos Juárez), Loboy (departamento Unión) y Chucul (departamento Juárez Celman).

En el extremo naciente el límite norte del renglón J coincide aproximadamente con límite norte de los campos Venado Tuerto y Loreto santafecinos<sup>Lini</sup>, la suerte J63 tapandose con el esquinero triangular del primero, la suerte J44 con el extremo noreste del segundo y la suerte J43 con el extremo noroeste de del mismo. Las íntegras suertes J63 y J44 y un buen sector sureste de la suerte J43 terminaron siendo finalmente santafecinas después de la definitiva fijación del límite interprovincial en 1882<sup>Lini</sup>. Antes y alrededor de esta fijación los terrenos fueron doble-vendidos por ambos gobiernos; después hubo que decidir cual venta tenía presedencia, un propietario quedándose con el campo y el otro cobrando una compensación de la provincia que había sido la mas tardía. Hacia mediados de la década de 1860 la provincia Córdoba pretendió que su frontera con la provincia Santa Fe al sur de Cruz Alta<sup>F100</sup> coincidía con el rumbo sur magnético (12°30' este del norte verdadero (=astronómico): Alvear, *Cuestión Límites*, 1882, Croquis). De acuerdo a esta actitud en el mapa Laberge 1864 el renglón J comienza con una rectangular suerte **suerte 63** (=malescrita 68? en el mapa Córdoba 1882) –cuyo límite naciente era colinear con el mismo límite de las ya tratadas suertes G60, H51 e I50– de unas 1 x 3 leguas, en lo que hoy-día es la provincia Santa Fe, la suerte estirándose al sur hasta el siguiente renglón K. Hay una mensura administrativa número 165, 1864, departamento Unión, pedanía Cruz Alta, Leoncita Muerta –es un lugar sobre el camino a Melincué que atravesaba a la suerte– 3 leguas, 878 cuadras cuadradas (≈9.796 hectáreas), propiedad fiscal. La suerte que se ‘tapa’ con parte del extremo norte del campo Venado Tuerto<sup>Lini</sup>, un triángulo formado por los lotes 1, 2 y 3 que en 1883 fueran adquiridos por Jorge Bell y una angosta franja de un campo vecino al norte propiedad de Archibaldo Bell: plano Warner 1884; A. Bell, representado por un Tomás Bell, le había comprado en 188? 4.098 hectáreas a un (teniente) José F. Fernández: en el mapa Carrasco 1889 de Santa Fe lo que fuera la antigua suerte J63 aparece ‘tapada’ por los campos de ambos Bell. Corresponden con un campo que en los mapas Warner 1898 y Chapeaurouge 1901 es una colonia Devoto (=Devotto) santafecina de los hermanos Antonio y Bartlomé Devoto<sup>As18,C61,D14,D109,E113</sup>, un terreno que estos habían comprada a José Cortés Funes<sup>abj.J42</sup> quien a su vez lo había adquirido como suerte J63, 3 leguas 878 cuadras al fisco cordobés en 1866, registro 2, folio 339v por 3.618 pesos bolivianos: Villafañe, *Economía*, p. 76. La *Compilación Leyes*, 6.11., 13.11 y 18.12. 1884 incluyendo una misiva al gobernador de Santa Fe acerca de tierras ‘ahora santafecinas’ anteriormente vendidas por la provincia Córdoba a particulares, efectivamente listan a la suerte J63 a como vendida José C.(Cortes) Funes. Hacia 1900 los Devoto iniciaron un juicio contra los sucesores de A. (y J.?) Bell ganándolo: Dalla Corte, p. 174. Los Devoto también le hicieron un juicio a Eduardo Cavannagh, vecino al sur quién había comprado a (David Butler) Webster (\*Canada-+La Cumbre, ∞Sarah Kitchin) y (Jorge Alfredo) Kimball –ambos dentistas norteamericanos colegas y amigos de F. E. Judson<sup>F83,Y–</sup>

estos habiendo comprado en 1881 a Runciman y Casey las fracciones 4, 5 y 6 del campo Venado Tuerto<sup>Lini</sup>, pero perdiéndolo en 1908 ante la Suprema Corte, esta juzgando que E. Cavannagh tenía mayor derecho por prescripción (=ocupación por mas de 20 años): Landaburu Gringos, p. 58.

Sigue al oeste la **suerte 44**. La mensura administrativa número 44, 1864, departamento Marcos Juárez (=192, departamento Unión), 4 leguas cuadradas (≈10.800 hectáreas), por la Comisión Topográfica identifica la suerte J44, como fiscal o propiedad de José Núñez (?? =José M. Núñez quien aparece comprando otros campos en 1882: Villafañe, p. 104 ?), conteniendo dos lagunas en el cuadrante noreste, la mas al sur con algo de monte, rotulada Corrales de Bustos. Media legua al suroeste de este paraje la suerte es atravesada diagonalmente de sureste a noroeste por el camino de Melincué (=del Medio); el mapa Laberge 1864, además de Corrales de Bustos, indica un lugar El Quirquincho –le debe haber prestado el nombre Los Quirquinchos al actual homónimo pueblo santafecino<sup>abj</sup>– sobre el camino del Medio próximo al rincón sureste de J44. Leyes 6.11. 13.11 y 18.12. 1884, que incluyen una misiva que el gobernador cordobés envió al gobernador de Santa Fe acerca de tierras ‘ahora santafecinas’, pero anteriormente vendidas por Córdoba a particulares apoya la noción que la suerte J44, serie A, fue enajenada por el fisco cordobés a (José) Cortéz (Funes). En 1867 José Cortés Funes<sup>arr</sup> compró la suerte J44 al fisco pero transfiriéndola inmediatamente a una sociedad Simón Ernsth<sup>abj</sup> y Federico L. Sick<sup>K38</sup> quienes en ese mismo año también acabaron siendo dueños de las suerte J43<sup>abj</sup>, los lotes II<sup>se</sup> y III<sup>ne</sup> (=mitad este) de la suerte J42<sup>abj</sup> y las suertes K37 y K38; ver también Tognetti, Títulos p. 5. En 1872 Sick y Ernsth<sup>abj</sup> dividieron sus propiedades, ‘un terreno’: a Ernsth<sup>abj</sup> correspondiéndole las suertes J44, J43 y el lote III<sup>ne</sup> de la suerte J42: registro 1, 1872, folio 747v. Todo los campos que le correspondieron, abarcando un total de 9 leguas cuadradas, Simon Ernsth<sup>abj</sup> los vendió a Domingo Funes<sup>abj</sup> en 1881 ante el escribano Donaciano del Campillo, Córdoba, registro 4, folio 863; S. Ernsth<sup>abj</sup> se habrá retirado a Europa (o EE.UU.) despues de esa fecha ?. En mapa Carrasco 1889 la íntegra suerte J44 –tanto como toda la suerte J43 y la mitad este de la suerte J42– aparecen superpuestas por una correspondiente sección del campo Loreto que loteado, en 1883 había sido vendido a varios como siendo un terreno santafecino<sup>Nini</sup>. Existe una mensura judicial aprobada, Marcos Juárez, número 8, 1883, Corrales de Busto, que concierne las suertes J44, J43<sup>abj</sup> y el lote III<sup>ne</sup> de la suerte J42<sup>abj</sup>, 24.354 hectáreas, propietario Domingo Funes. En el plano de esta mensura una franja este de la suerte J44 aparece ocupada por un Jorge Bell y conteniendo el casco de una estancia Santa Catalina rotulada Veruverbut (=Beravebú, Santa Fe ?). El plano Warner 1884 así como el mapa Carrasco 1899 tienen a J.(avier) Arrufó y Guillermo Guilmour como dueños del extremo noreste del campo Loreto equivalente a la suerte J44. Pedro G.(arcía?) Posse –cónsul chileno, político oficialista cordobés, es listado comprando otro campo en 1880: Villafañe, Economía, p. 101– en 1884 le compró a Domingo Funes la suerte J44 quien a su vez la había comprado junto con la suerte J43 y el lote III<sup>ne</sup> de la suerte J42 a Simón Ernsth<sup>abj</sup>; a este juicio hacen referencia Dalla Corte, Consistencia, p. 34 y Landaburu, Gringos, p. 58. Hubo a continuación un conflicto judicial entre P. G. Posse, representado por D. Funes y la provincia Córdoba porque Posse demandaba de esta la evicción de Archibaldo (Diego?) Bell<sup>arr</sup> (\*1841, Argentina, un sucesor(?) de Jorge Bell (padre?)). Al final en 1886 la Corte Suprema dictaminó que Pedro G.(arcía) Posse era el único válido dueño de la suerte J44, aunque ‘ahora’ el campo era parte de la provincia Santa Fe, ya que la compra al fisco cordobés por S. Ernsth<sup>abj</sup> en 1867 antedataba a la compra del campo Loreto al fisco santafecino por Javier (=Jaime?) Arrufó en 1882<sup>Nini</sup>: Compilación Leyes 1885, p. 314 y 1886, p. 32 y 279. Cortes Ferreira, Arrascaeta, p. ?? tiene como comprador original santafecino a Casey y Runciman<sup>Lini</sup> en 1883 y como comprador original cordobés a José Cortes Funes en 1867<sup>arr</sup>. Mas exactamente sin embargo la disputada (parte? de la) suerte J44 se ubicaba en el campo Venado Tuerto que Carlos Aldao ya había comprado al fisco santafecino en 1873<sup>Nini</sup> y que fue mensurada por el agrimensor (Cayetano?) Livi en 1874; Aldao la había comprado para B. P. de Iturraspe y B. de Irigoyen quienes devolvieron el campo al gobierno Santa Fe contra la restitución de pagos: Cáceres, Arbitraje, p. c y cii. En 1882 con la fijación del limite interprovincial por la Corte Suprema solo un pequeñito rincón noroeste de la suerte J44 quedó cordobés, el resto pasando a ser santafecino. Domingo Funes vendió en 1890 a Juan Gödeken, la mitad oeste de la suerte J43 que este convirtió en una colonia Chañar Ladeado y que incluye al

homónimo pueblo santafecino. Aparentemente Gödeken, Arequito, la tuvo en sociedad con Domingo Trossero, Santa Teresa (=Totoras, Santa Fe; \*1865, Airasca, cerca de Turin, Italia-<sup>+</sup>1917, Irigoyen, Santa Fe, °Leonor Bertero, Airasca, <sup>→</sup>1890, Argentina, 8 hijos)<sup>As322,J43,K34</sup> ya que los dos juntos aparecen en un plano promocional de las colonias Chañar Ladeado y Amistad<sup>abj</sup> y vendiendo lotes de la colonia Chañar Ladeado en los registros 2 y 3 cordobeses, 1895, 1896 y 1897.

Paréntesis acerca de Simón Ernsth. Villafañe, Economía, p. 331 lo tiene a S. Ernsth comprando un carnero en 1851, ver Índice Juzgado Civil, 1851, escribanía 1, legajo 486, expediente 13. Díaz Molino, Oligarquía, p. 50, lo lista a Simón Ernsth como miembro en 1852 de una asociación patriota apolítica Unión, Córdoba. Romano, Transacciones, p. ?? lo menciona como hacendado propietario de campos en los departamentos Punilla y Río Cuarto, estos últimos fueron anteriormente de los Juárez Celman<sup>C45</sup>, hacia 1852 y 1855; el médico alemán –el Registro Nacional 1868, #7078 lo menciona a S. E. como de ciudadano norteamericano– dr. Simón Ernsth entre 1852 y 1855 fue dueño de la estancia San Roque<sup>An111</sup>, donde quemaba cal?, comprada en 1852 a (herederos de?) Juan Martín Pueyrredon<sup>E113</sup> (\*1776, Buenos Aires-<sup>+</sup>1850 Buenos Aires): registro 1, folio 167v, estancia que después vendió a Lucrecio Vázquez<sup>Gqq,Lini</sup> y que más tarde fue tapada por el embalse homónimo: Frías, Proceso dique, p. 13. En 1856 S. E. le hizo a un juicio por calumnias a un Augusto López. En 1856 Ernsth era miembro en Córdoba de una sociedad dedicada a la cría de ovejas merino; en el mismo año S. Ernsth compró a los Celman, incluyendo a la madre de Miguel y Marcos Juárez, la estancia Las Peñas, Berrotarán, departamento Río Cuarto: registro 1, 1856, folio 103, ver Carbonari, Población, p. ?. Hacia 1865 desenterró un diente de mastodonte: Adriana Novoa y Alex Levine. 1963, From man to ape, darwinism in Argentina 1870-1920. University of Chicago Press, p. 53. En 186? S. E. adquirió acciones del F.C.C.A.: Converso, Formación, p. 73 y ?. El diario The Standard 27.1. 1866 lo menciona a S. Ernsth dándole pastoreo a unas cabras angora importadas; Gutiérrez, Tenencia, p. 395 dice que en 1867 un inglés Carlos Barker (\*1834) y un alemán Adolfo Kaulen (=Hansen? \*1842) le compraron a S. Ernsth y F. L. Sick, registro 1, 1867, folio 44, la estancia Las Peñas e iniciaron una cría de cabras de angora cruzándolas con las nativas, ambos estancieros todavía residían en Las Peñas en 1869: Bricca, Modificaciones, p. ??, ver también Biolé, Historia, p. 321 y nota 272. Kaulen a su vez les compró a Barker, Kaulen y compañía: registro 1, 12.8. 1876, folio ??? . Adolfo Kaulen le vendió Las Peñas a James Tompson y George Wythes: registro 4, 1882, folio 825; en 1906 A. Kaulen aparentemente vendió unos pocos derechos que le quedaban. En 1872 el ‘ciudadano norteamericano’ Simon Ernsth recibió una indemnización del poder ejecutivo nacional: sería la que solicitó en 1868 (ver Diario de Sesiones del Senado).

Sección este del renglón J según los mapas Córdoba 1882, Warner 1898 e Igm 1955. Nótese el camino del Medio (línea fina) corriendo a campo-travesía en el mapa 1882.

En la mensura judicial 1883 de la suerte J44 figura un paraje Corrales de Busto o Chañar Ladeado sobre el camino de los Indios (=del Medio) que venía de Melincué, Buenos Aires, figura en el centro sur de la suerte J44, ubicación que difiere de la arriba indicada basada en la mensura administrativa de 1864 y que es reproducida en el mapa Córdoba 1883. Torres, Corral de Bustos, p. 24, opinó que el antiguo Corral(es) de Busto se situaba una legua al sur o alternativamente una legua al este del actual pueblo Chañar Ladeado, Santa Fe. Sospecho que el camino del Medio tuvo dos sucesivos recorridos: uno que cursó por el norte de la suerte J44 y otro, posterior, que lo hizo por el sur de la misma, los Bustos habiendo corrido sus corrales de acuerdo con ello. El mapa Echenique 1866, como ya dicho, muestra al camino Antiguo (=del Medio) partiendo de Melincué, Santa Fe pasando por Corrales de Bustos (Santa Fe)<sup>arr</sup>, Cruz del Eje, allí cruzaba el camino de Saladillo<sup>E113bis</sup> a (Las) Tunas<sup>N42</sup>, y se dirigía al sur cruzando el arroyo Saladillo (=río Cuarto) por un paso Médano de las Cañas<sup>J32,J33</sup>, algo al sur de Esquinita<sup>J32</sup> y algo al norte del lugar Divisadero<sup>K35</sup>, cerca del actual puente Salvay<sup>J32,J33</sup>. El camino del Medio según el mapa Laberge 1867 incluía las ‘paradas’ El Quirquincho,

Santa Fe<sup>J44</sup>, Corrales de Bustos<sup>J44</sup>, Solitario<sup>J43</sup> –lugar que en planos más tardíos parece figurar corrido algo al sur como Moyes o Moyecito<sup>J43</sup>– Cruz del Eje<sup>I46</sup>, San Antonio<sup>J40</sup>, Espinillo<sup>J33</sup>, apenas al sur del actual pueblo Monte Maíz<sup>I31</sup>, y Divisadero<sup>K35</sup>, cruzando el arroyo Saladillo por un paso Médano del Horno (=Norno)<sup>K35,K34</sup> algo al sur de Divisadero<sup>K35</sup> y algo al norte del fortín Loboy<sup>M16</sup>. Según el mapa Revol-Galíndez 1883 el camino de Melincué, atravesando las suertes J44, J43, J42y J41, se dirigía al vértice suroeste de la suerte I46, cañada de San Antonio, donde se cruzaba con el camino Saladillo<sup>F113b</sup> a Las Tunas<sup>N42</sup>, para seguir sin ramal al oeste, cruzando la suerte I45 y la suerte H29 cruzando el arroyo Saladillo por su esquinero noroeste rotulado Barcia para llegar al esquinero noreste de la suerte H28 rotulado Don Esteban esquivando Monte Molina<sup>H29</sup> y siguiendo hacia Bell Ville. Según el mapa Santa Fe de Seelstrang 1886 el camino de Melincué, Santa Fe, llegaba a San Antonio<sup>J40</sup>, Córdoba, seguía al este y cruzaba el arroyo Saladillo a la altura de Espinillo<sup>J33</sup> y Esquinita (=Esquina)<sup>J32</sup> para toparse allí, con el camino Saladillo La Carlota. Según el mapa Thompson 1871 y el posterior plano 1883 de los campos Arévalo<sup>I31</sup> sin embargo el camino también continuaba hacia el poniente y cruzaba el arroyo por un paso sin nombre próximo al esquinero común de las suertes I31, J33, I30 y J32, cercano a donde hoy se ubican los puentes caminero y ferroviario entre Monte Maíz<sup>I31</sup> y Wenceslao Escalante<sup>I30</sup>; ver también la mensura judicial aprobada, departamento Unión, número 33, 1895 sucesión Arévalo. Habiendo atravesado el arroyo por uno de los pasos el camino del Medio se topaba con el camino que doblando al noreste, conducía a Saladillo<sup>F113bis</sup>, o doblando al suroeste, a La Carlota (=El Sauce)<sup>Npp</sup>. El camino del Medio se transitaba para probablemente evitar los fuertes Las Tunas y Loboy en los que aparentemente se cobraba una tasa de tránsito durante la época post-colonial: Scheitlein, Lugares, p. 48; Bleynat, Camino del Medio, tiposcripto 2006. El camino del Medio parece haber sido usado principalmente por tropas de carretas; no sabemos sin embargo de un relato escrito por un viajero que lo haya así transitado. Las ‘paradas’ que indican los mapas serían lugares que tenían alguna fuente de agua dulce como para abreviar los bueyes, mulas y caballos<sup>G26</sup>. Un plano 1992 de Adolfo C. Scheitlein relaciona al camino de ~1860 con locaciones recientes; ver también entrada 2019, D. Martínez Llul, Camino del Medio, www Caminos y Pueblos.

De la **suerte 43**, propiedad fiscal, 10.824 hectáreas, existe una mensura administrativa, departamento Marcos Juárez, número 33 (=170, departamento Unión) ejecutada por la Comisión Topográfica en 1864 y que incluye un paraje Solitario. El mapa Laberge 1867 marca una lagunita Solitario a la vera del camino del Medio en el cuadrante noreste de la suerte J43. Llull, Colonia Italiana, p. 28, documenta que la suerte J43 fue comprada al fisco por Cesáreo Ordóñez<sup>abj.An112,K7,K10</sup> en 1867, registro 2, folio 83, lo que Villafañe, Economía, p. 79 confirma. Compilación Leyes 6.11. 13.11. y 18. 12. 1884 que trata sobre tierras ‘ahora’ santafecinas previamente vendidas por la provincia Córdoba a particulares también menciona a (C.) Ordoñez comprando la suerte J43. En 1860 C. Ordóñez rebeló infructuosamente contra el gobernador Mariano Fraguero<sup>B101</sup>; fue senador provincial 1878-1886; en 1855 era propietario de una tienda en Córdoba y en 1882 invertía en propiedades urbanas: Converso, Mercado, p. 234, p. 237 y 249, en 1867; también fue accionista de la Industrial Cordobesa, fábrica de cerámica y alfarería y senador provincial: Ansaldi, Industrialización, p. ???. Inmediatamente después la suerte J43 pasó a ser de los socios dr. Simón Ernsthäl (=Enresthal=Ernesthal)<sup>J44</sup> y dr. Federico L. Sick<sup>K38</sup>, ambos vecinos de la ciudad Córdoba. A seguido en 1872 en un reparto de campos<sup>arr</sup> la suerte J43 quedó propiedad de Ernsthäl solo, quien a su vez en 1881 se la vendió al ya mencionado Domingo Funes<sup>arr</sup> (\*1826, Buenos Aires), un obviamente acaudalado residente de la ciudad Buenos Aires, representado por su hermano Pedro E.(merencio) Funes, residente en la ciudad Córdoba<sup>K81</sup>. El mapa Carrasco 1889 y mismo todavía el mapa Ludwig 1895 indican que (parte?) de la suerte J43 se sobreponía con una porción norte del campo Loreto<sup>arr</sup> vendido como siendo santafecino en 1882<sup>arr,Nini</sup> primero a Javier Arrufó<sup>Nini,etc</sup> y después a Guillermo R. Gilmour<sup>G27,Nini</sup> y E. Casey<sup>Nini,etc</sup> quienes la vendieron loteadas en 1884 a varios pero pareciera que estas transferencias se anularon prontamente ya que estos últimos propietarios no figuran en la arriba citada mensura judicial 1883 de la suerte J43 que allí figura como solo de D.(omingo) Funes tal como lo hace en el mapa Revol-Galíndez 1883. Cerca del límite este de la suerte J43 la mensura marca un lugar El Moye, sobre el ramal sur del camino del Medio<sup>arr</sup> apenas al sur del actual pueblo Colonia

Italiana<sup>abj</sup>. Domingo Funes a su vez vendió, registro 2, 1888, folio 1199, Corrales de Busto, la completa suerte J43 y el lote III<sup>ne</sup> de la suerte J42 a Jaime Vieyra (\*1848, Santiago del Estero-<sup>+</sup>1916, Tucumán, <sup>∞</sup>1885, Matilde G., \*1866, Buenos Aires)<sup>Dcc,F84,Fkk,176,M19,M18,M17,M15</sup>, de quién Herrero, Índice Biográfico dice que fue un hacendado y político, diputado nacional para Santa Fe y también para Santiago del Estero; en la Guía Kraft 1903 es listado como estanciero residente en 25 de Mayo 122, Buenos Aires ciudad. En 1872 sin embargo propuso instalar una línea de tranvías en la ciudad Córdoba, pero no logró realizarlo: Bischoff, Tranvías, p. 12. Parece que alrededor de 1876 compitió con Rogers y Thomas<sup>L8</sup> por el contrato acerca de la provisión de agua corriente de Rosario, Santa Fe. De acuerdo a los mapas Warner 1898 y Chapeaurouge 1901 Jaime Vieyra solo, y de acuerdo al mapa Menchaca 1913, (Jaime?) Vieyra y (Angel?) Sastre<sup>E100,N36</sup> fue(ron) propietario(s) de una estancia El Aljibe, María Teresa, Santa Fe. En 1890, ante el escribano Inocencio Bustos, Rosario, Vieyra concedió que tenía una deuda con el Banco Provincial de Santa Fe; en 1891 Jaime Vieyra le cedió al Banco en cuestión la suerte J43 y el lote III<sup>ne</sup> de la suerte J42<sup>abj</sup>: Llull, Colonia Italiana, p. 30. La mitad este, de la que un sector sureste era santafecino, ver mapa Córdoba 1924, de la suerte J43 la compraron al Banco casi inmediatamente los socios Juan Gödeken y Domingo Trossero<sup>As322,J44,K34</sup> y fundaron en esa mitad en 1892 la **colonia Amistad**, la que sin embargo fue recién aprobada por el gobierno de Córdoba en 1896. En 1895, 1896 y 1897 Juan Gödeken y Domingo Trossero<sup>arr</sup> aparecen vendiendo varios lotes de las colonias Amistad en escrituras de los registros 2 y 3. Un pueblo Amistad que preveía un original plano promocional nunca materializó. El administrador de la colonia fue Luís Demo<sup>abj</sup>. Figura como colonia Amistad en el mapa Warner 1898 y en algo más tardío mapa promocional Gödeken 1900 que ya la lista como suya sin mencionar a un socio Trossero; Gödeken le habría entre tanto comprado a D. Trossero su participación. En Campaña Agrícola 1908, p. 38 la colonia, 4.158 hectáreas ya era de varios propietarios y ya no tenía administrador; en el mapa Registro 1912, plano 2, el campo figura rotulado colonia Amistad y dividido en 32 lotes de los cuales unos pocos quedaban en el esquinero sureste perteneciente a la provincia Santa Fe.

En 1892 el mismo Banco Provincial de Santa Fe<sup>arr</sup>, representado por un Juan Terrosa, en mancomún con Inocencio Bustos, ver Llull, Colonia Italiana, p. 47; no está claro a que intereses atendía I. Bustos; se sabe que era un escribano de confianza de Carlos Casado<sup>B101, K38</sup>, el empresario rosarino ‘detrás’ del citado Banco: Dalla Corte, Lealtades, p. 537– le vendió ante el escribano Artemio Sánchez, Rosario la mitad oeste de la suerte J43 y el lote III<sup>ne</sup> de la suerte J42, que también habían sido de Jaime Vieyra<sup>arr</sup>, al mismo Juan Gödeken<sup>arr</sup> quien convirtió a estas 3 leguas cuadradas en una **colonia Italiana** –fundada en 1892 según Río Colonización, 1890, p. 60 pero recién aprobada en 1896 según Llull, Colonia Italiana, p. 43– y fundó allí el **pueblo Colonia Italiana** (=pueblo Italiano, aunque hubo otro pueblo de tal nombre más al sur) en el cuadrante noroeste, más precisamente en el lote 21 de la suerte J43; ver también *www.Caminos y Pueblos*, entrada Daniel Martínez Llull y Alberto Priotto, Colonia Italiana, y también <https://cordobainteriorinforma.com/2021/03/19/colonia-italiana-celebra-125-anos-de-su-fundacion/>. Hay un expediente colonia, departamento Marcos Juárez, número 19, 1896 por el que Gödeken solicitó y recibió la aprobación de las colonias Carlitos<sup>I49</sup>, Amistad<sup>J43</sup>, Italiana<sup>J43,J42</sup> esta con un pueblo, y María Gödecken<sup>J42</sup>, total 14.505 hectáreas. En los registros 1, 2 y 3, 1894, 1895, 1896 y 1897 del Archivo Histórico Córdoba, Juan Gödeken aparece vendiendo varios lotes de la colonia Italiana. A la colonia Italiana también la administró Luís Demo<sup>arr</sup>, residente en el homónimo pueblo; fue su primer intendente en 1900, alejándose del pueblo en 1912 cuando ejercía una segunda intendencia<sup>H55,F25</sup>: Llull, p. 77. Vale mencionar que los antiguos mapas Laberge 1867, y Chapeaurouge 1872 y 1893 no señalan dueños para ninguna de las suertes J43 a J39. En el mapa Warner 1898 la colonia Italiana ya figura como un ángulo formado por la mitad oeste de J43 y el cuadrante noreste de J42; lo mismo en los mapas Peralta 1905, Registro 1912 y Córdoba 1924. En Campaña Agrícola 1908, p. 38 la colonia, 8.118 hectáreas era todavía de Gödeken y otros varios propietarios, y todavía la administraba Demo. Los Anuarios Kraft 1908 y 1913 listan a Juan Gödeken, Pueblo / Colonia Italiano / a, colonizador. El Anuario Kraft 1908 tiene a Ludovico y Mariano Fanda (=Fauda), Pueblo (=Colonia) Italiano(a), chacareros. Los Anuarios Kraft 1913, 1919, 1924 y 1929 listan a Fauda hermanos, Corral de Bustos, ganaderos. Llull, Colonia Italiana, p. 54 menciona a

Ludovico y Agustín Fauda como arribados en 1902 de Piamonte, Italia y previo paso por Máximo Paz, Santa Fe. Ludovico Fauda aparece en el website wikipedia maximo paz como interviniendo y resultando herido en el grito de Alcorta<sup>H54</sup> de esa localidad en 1912. María R. Denipotti y Gustavo N. Cheuschuska, Corral de Bustos, comunicación 2011, opinan que los Fauda tenían un campo en el sur de la colonia Italiana; serían probablemente los lotes 45 y 46, comparar Llull, p. 54. Agustín Fauda ofició como intendente de los pueblos Ifflinger, Corral de Bustos y La Italiana (=Colonia Italiana) en 1919-1921: Llull, p. 146. Hubo una estancia La Violeta de Felipe Murphy (\*1882, Irlanda-<sup>+</sup>1957, Rosario, censado 1895 en Rosario, Santa Fe, <sup>∞</sup>1917, Venado Tuerto, María Leahy, <sup>+</sup>1963, Cafferata) padre e hijo Felipe Alberto Murphy (\*1917, Pueblo Italiano-<sup>+</sup>1988, Villa del Totoral, Córdoba, <sup>∞</sup>1947, Cafferata, Francisca Camila Cavanagh), él fue intendente de Pueblo Italiano 1966-1973, impulsó la Fiesta del Mate y es el autor de Pueblo Italiano, un viaje, ver Llull, p. 122: website genealogia philip murphy. Al casco de La Violeta el mapa Igm 1950 lo sitúa en el rincón suroeste de la suerte J43, en donde el mapa Registro 1912, plano 2, ubica los lotes 47 y 48 de la colonia Italiana; ver también I31. Los Anuarios Kraft 1913, 1919, 1924, 1929, 1935, 1945, 1952 y 1958 listan a Murphy (=Murfi) hermanos, ganaderos, Colonia Italiana / Corral de Bustos.

La **suerte 42** fue mensurada por la comisión Topográfica en 1864; el informe de la mensura administrativa, número 56, departamento Marcos Juárez (=158, departamento Unión) la describe conteniendo dos lugares Uncales y Tasis Chicos con lagunas e isletas (de monte) chicas y siendo cruzada al norte por el camino (del Medio) a Melincué; inusualmente la mensura administrativa ya divide la suerte en cuatro cuadrantes de una legua cuadrada cada uno. El cuadrante noroeste numerado 1 (=lote **I<sup>no</sup>**) era de José Cortés Funes, vecino de la ciudad Córdoba, el cuadrante noreste 3 (= **lote III<sup>ne</sup>**) también era de José Cortés Funes: registro 2, 1866, folio 332, 1.120 pesos bolivianos y folio 336, 1.500 pesos bolivianos, el cuadrante sureste 2 (=lote **II<sup>se</sup>**) era de Emilio Achával: registro 2, folio 186 y el cuadrante suroeste 4 (=lote **IV<sup>so</sup>**) era de Francisco Crissafully (a través de J. Cortés Funes, registro 2, 1866, folio 270, 4.100(?) pesos bolivianos: Villafañe, Economía, p. 76). Una escritura 1867 acerca de la suertes J40 y J41 coincidiendo dice que los vecinos en la suerte J42, mitad oeste (**I<sup>no</sup>+IV<sup>so</sup>**) eran José Cortés Funes<sup>CVMaría,D125,F22,I47,J39,J40, J44,J77,K35,K81,YDra</sup> y Francisco Crissafulli (=Crisafully), este último siendo un agrimensor que repetidamente actuó en el área de la Reseña, ver por ejemplo A 312; sin embargo no hemos logrado identificar una escritura que cubra la compra por Crissafully al fisco o a Cortés Funes. Notamos que Llull, Colonia Italiana, p. 27, detalla la historia de la presente suerte J42 sin que aparezca en ella el nombre F. Crissafulli. Notamos que el mapa Revol-Galíndez 1883 parece confundir los lotes **II<sup>se</sup>** y **III<sup>ne</sup>**, listando a Domingo Funes<sup>J43,K38</sup> como propietario del primero cuando lo era del segundo. Como ya apuntado el lote **III<sup>ne</sup>** después tiene exactamente la misma historia que la lindante mitad oeste de la recién tratada suerte J43 y como ella terminó siendo parte de la ya tratada colonia Italiana de Juan Gödeken. En el rincón noroeste de esa colonia, mas precisamente del lote III de la suerte J42, en la concesión 4 de la colonia Italiana, se estableció la parte sur del **pueblo Corral de Bustos**, acerca de la parte norte, el barrio Ifflinger, ver I48. María R. Denipotti y Gustavo N. Cheuschuska, Corral de Bustos, me comunicaron 2011 que en 1902 Henry Hammond Woodgate<sup>F83,I31,I76</sup>, compró (a J. Gödeken?) unas 40 hectáreas al sur de la estación Corral de Bustos en el que se formó el homónimo pueblo. Como ya dicho el antiguo, original Corral(es) de Bustos que le prestó el nombre al nuevo pueblo, fue una parada sobre el camino del Medio que mas precisamente se hallaba dentro de la suerte J44<sup>arr</sup>. Notese que la historia de los lotes **II<sup>se</sup>** y **IV<sup>so</sup>** es proseguida en el siguiente renglón bajo K38. En una entrada Corral de Busto, 2020, www Caminos y Pueblos, Daniel Martínez Llull provee adicionales detalles acerca de la historia de la localidad.

Paréntesis basado en el libro Damus, Who was: Henry Hammond Woodgate (\*1862, Buenos Aires-<sup>+</sup>1954, Buenos Aires, hijo de Christopher Frederick y Adela Llambí Woodgate, <sup>∞</sup>1887, Fanny Covernton, \*1871, Rosario, hubo varios hermanos suyos, hija del médico William Hutchins Covernton, Rosario, (\*1848, Canadá-<sup>+</sup>1896, Rosario, probablemente el mismo que el médico Geo. (=Guillermo?, normalmente =George!) C., Rosario listado por Mulhall 1885, p. 696, ver también Sáenz, nota 387<sup>bis</sup>)<sup>F83</sup>; Fanny C. de Woodgate era hermana de Federico Guillermo Covernton<sup>F83</sup>; este

último (\*1883) en el censo 1895 figura alojándose con Enrique (=Henry) H. Woodgate, Buenos Aires; se encargó del trazado, loteo y venta de algunos de sus terrenos. Woodgate fue educado en Inglaterra, entre otras instituciones en la Durham School, escuela cuyo predio el autor J. D. D. atravesaba casi diariamente camino a la Universidad de Durham entre 1967 y 1974<sup>Zbio</sup>, su oficio de 1885 en adelante fue el de adquirir terrenos para los ferrocarriles, primero como asistente de su padre<sup>F83,Nimi</sup> y después él solo para, entre otras, las líneas Villa Constitución-Río Cuarto, Firmat-Río Cuarto, Cruz Alta-Córdoba y Las Rosas-Villa María que aquí nos interesan. Era miembro del English Club, Buenos Aires Rowing Club, Argentine Golf Club, Buenos Aires Lawn Tennis Club, Buenos Aires Cricket Club y del Argentine Kennel Club; era también masón: Lappas, Masonería. En 1895 figura censado como corredor residente en Buenos Aires, calle Santa Fe 453. Cuando adquiriendo campos Woodgate se trasladaba en una casilla-habitación tirada por bueyes, en una vagoneta tirada por caballos y con una comitiva de peones, ver Woodgate, C. F., 1876. Woodgate habitualmente trataba de comprar privadamente terrenos vecinos a las estaciones en los que se instalarían los pueblos correspondientes. Así lo hizo en Corral de Bustos, Isla Verde, Pascanas y Chazón –y también en Los Quirquinchos, Santa Fe como me comunicó Pamela Gallusser, Los Quirquinchos, 2012– ver también F83. No lo logró hacer en Monte Maiz, donde el mismo dueño al que Woodgate había comprado los terrenos para el FC.C.A., a insistencia de su administrador, parceló el terreno para el pueblo<sup>I31</sup>. Considero que Woodgate invertía privadamente cuando le salía barato y cuando disponía del dinero necesario, dos condiciones que no siempre se darían. En el Anuario Kraft 1919, E. H. Woodgate es listado bajo hacendados, Rosario, calle Córdoba 951.

Emilio Achával hacia 1874 operaba una firma inmobiliaria en sociedad con José Cortes Funes<sup>abj</sup>. El primero integró la Comisión Oficial de Inmigración de Córdoba: Calderone Ferrari, Incorporación, p. 25. Según el registro 4, hacia 1875 Emilio Achával y Cesáreo Ordoñez<sup>arr</sup> actuaban juntos como corredores de campo; en 1882 sin embargo disolvieron el mutuo contrato (social) que tenían: registro 1, folio 575. Villafañe, Economía, p. 81 lo lista a Emilio Achával (\*1814, Córdoba, abogado)<sup>arr</sup> como ‘político cordobés que desempeñó altas funciones públicas’ –sería pariente del Achával, coautor del mapa y geografía Río-Achaval 1905 ?– comprando por 1270 pesos bolivianos una legua cuadrada de la suerte J42, serie A en 1867, registro 2, folio 121; Villafañe, Economía p. 81, erróneamente dice folio 186; de acuerdo a Lull, p. 28 se trata del cuadrante sureste, lote II<sup>sc</sup> de la suerte, que tal como el lote III<sup>nc</sup>, inmediatamente pasó a ser de Sick<sup>K38,K37</sup> y Ernsth<sup>J44,J43</sup>. Pero en 1872 cuando estos dos últimos señores se dividieron sus tierras el lote II<sup>sc</sup> pasó a ser del dr. Federico L. Sick solo. Existe una mensura judicial aprobada, departamento Marcos Juárez, número 28, 1893 acerca de 17.392 hectáreas, lote II<sup>sc</sup> de la suerte J42 y suertes K37 y K38 propietario Federico L. Sick, cuyo plano reproduce Lull, Colonia Italiana, p. 51. El plano del expediente colonias, departamento Marcos Juárez, número 23, 1898, Federico L. Sick muestra al lote II<sup>sc</sup>, suerte J42 formando junto con la suerte K38 una colonia Sick. Así figura en el mapa Warner 1898 y mapas posteriores.

José Cortés Funes (\*1831, Buenos Aires, censado 1869 procurador, Córdoba, en la Guía Ruiz 1878, figura idem, ∞ Antonia González, \*1840)<sup>CVMaría,D125,F22,I47,J39, J40,J44,J77,K35,K81,YDra</sup> en Villafañe, Economía, p. 76 y 77 aparece comprando al fisco un total de unas 30 leguas cuadradas en el departamento Unión en 1866 y 1867. Estuvo asociado con Benjamin M. Otero<sup>J77</sup> y Roberto de Chapeaurouge<sup>Bl</sup>: registro 3, 1867, folio 175; residía en Córdoba, según website saguier tomo v, fue diputado nacional 1876-1880; Diaz Molino, Oligarquía p. 55, lo lista a José Cortés Funes como miembro del partido liberal mitristas. También tuvo un interés en la minería<sup>YDra</sup>. Lull, p. 28 afirma que José Cortés Funes y Cesáreo Ordoñez<sup>arr</sup> (\*1825, Córdoba, ∞ Jacoba Castellanos)<sup>An112,K7</sup> –indudablemente puede agregarse a estos el ya mencionado Emilio Achával<sup>arr</sup>– le hacían de temporarios testaferros a A. L. Sick y Simón Ernsth<sup>arr</sup> para que estos pudieran adquirir mas que las solo 4 leguas cuadradas cada uno que la ley de Tierras provincial de 1862 les permitía. Hubo un José Cortés Funes, hijo (\*1863, Córdoba, ∞<sup>1892</sup>, Mercedes ??, \*1869) censado 1895 diputado (nacional 1892-1900) Buenos Aires, aparece como miembro del Centro Jurídico en 1890: website jushistoria.

De la misma suerte J42, Llull, p. 28 establece que en 1867 al cuadrante noroeste, **lote I<sup>no</sup>**, lo compró Pedro Böggild, suponemos que a J. C. Funes. El mapa Revol-Galíndez 1883 lo lista a P. B. como propietario. El lote figura como vecino en la mensura 1883<sup>arr</sup> acerca de la suertes J44, J43 y el lote II<sup>se</sup> de la suerte J42; la única particularidad es que su lote I<sup>no</sup> aquí incluye un poblado de Quiroga. Existe una mensura judicial sin aprobar, Marcos Juárez, número 6, 1884, 10.824 hectáreas, propietarios Pedro Boggild y compartes que se debe referir a un reparto de la suerte J42. Debe ser el mismo que el P. P.(=T.) Boggild que firmó la carta 1867 acerca del fuerte Wehrhan<sup>J32</sup> y tratarse mas exactamente de Peter (=Pedro) Tobias Böggild (\*1827, Copenhagen, Dinamarca-<sup>+</sup>1889, Córdoba, <sup>o</sup>Ida Sommer,\*1844, Frederiksborg, Dinamarca). Schmidt, Gemeinde, p. 276 lista a un Sören Peter Böggild, \*Copenhague, como miembro en 1854 de la congregación evangélica alemana, Buenos Aires. Jens Holst, Laksevåg, Noruega, me comunicó 2003 que P.T.B. era hijo de Domine Fridriche Bach (+1837) y Sören Frederich Böggild, (incapacitado mental desde 1834 en adelante, +1859). Prácticamente huérfano a los diez años, junto con su hermano menor Daniel Fredrich B., fue criado por un tío materno Ingebreth Tobias Bach (+1870), residente en Christiansand, Noruega y capitán marino. Como es que Peter T. B. fue a parar en la Argentina no se sabe; lo que está claro es que en 1869, según el censo de ese año, en 1878 y en 1882 operaba como sombrerero, calle Constitución 14, Córdoba: repetidos listados de comerciantes y profesionales en el diario Eco de Córdoba<sup>D125,Dec,E87</sup>; en 1856 compró dos acciones del F.C.C.A.: Converso, Formación, p. 130. Se sabe que se casó en Córdoba y tuvo un hijo que según una lista localizada por J. Holst podría haberse llamado C.(hristian?) C. Böggild, aunque ver abajo. En 1885 P. T. B. y Ida Sommer de Böggild por cierto hicieron bautizar, según el registro de la iglesia Saint Bartholomew, Rosario, a una hija Damina (=Damiana =Domine?) Wilhelmina B. nacida en Córdoba. Anteriormente, en 1876 y 1877 Ida María Wilhelmine (=Guillermina de) Böggild aparecía como testigo de una bodas celebradas en Rosario y Córdoba. En el registro de la iglesia anglicana de Córdoba figura el entierro de (P. T.) Böggild en 1889. Chaumeil, Colonias 1895, p. 43 lista una colonia Las Overillas, pedanía Saladillo(!), 2.706 hectáreas fundada, no dice cuando, por la viuda de Røggil (=Böggild), 10 familias, no vende lotes y no acogida a la ley (de colonización) vigente. En el registro 4, 1889, folio 1912 Ida Sommer de Böggild apoderó a Agustín Patiño<sup>As101,172,K38</sup>. El hermano de Peter T. Böggild, Daniel F. B. se radicó en North Shields, condado Durham, Inglaterra, se casó con la hija de su patrón y terminó siendo allí un muy próspero hombre de negocios. Se da la casualidad de que el compilador de esta reseña vivió varios años muy cerca de North Shields, adonde en los raros días calurosos ingleses iba a la playa con su familia para bañarse en el mar del Norte<sup>Zbio</sup>. Un hijo de Ingebreth T. Bach, Johan Adolf Bach se hundió con su barco Selma del cual D. F. Böggild era co-propietario. Un distante descendiente de los primeros, Hans Christian Bach fue miembro de la comisión de límites argentino-chilenos presidida por el famoso perito Francisco Pascasio Moreno (\*1852-<sup>+</sup>1919, <sup>o</sup>1885, María Ana Varela) que relevó el terreno en cuestión, la cordillera de los Andes, hacia los finales del 1800 y que produjo un extenso informe sobre el que se basó el arbitraje del límite por el rey Edward (=Eduardo) VII de Inglaterra expedido en 1902.

Antes de seguirle la historia al lote I<sup>no</sup> conviene tratar al cuadrante suroeste de la suerte J42, lote IV<sup>so</sup>. De acuerdo a la mensura administrativa de la suerte, su primer propietario fue Francisco Crisafully<sup>arr</sup>, según Llull, Colonia Italiana, p. 30 en 1881 el dueño era José M. Méndez<sup>An98</sup> aunque el mapa Revol-Galíndez 1883 equivocadamente? lo lista propietario del lote II<sup>se</sup>. En la arriba mencionada mensura 1883 el lote IV<sup>so</sup> se distingue por contener sobre su límite oeste con la suerte J41<sup>abj</sup>, una población de la Isla Verde al que llegaba un camino de las Ruedas desde el noroeste. Unificado no se sabe cuando, aunque habrá sido alrededor de 1890 con el anterior lote I<sup>no</sup> del entonces ya fallecido Böggild, el lote IV<sup>so</sup>, entretanto ya en manos de sucesores de Méndez, pasó a formar la mitad oeste de la suerte 42 que constituyó una **colonia Las Vegas** en el mapa Warner 1898 y que en el mapa Chapeaurouge 1901 aparece como una dependencia sur de la colonia Las Vegas tratada bajo I47. Chaumeil, Colonias 1895, p. 47 lista a la colonia Las Vegas, 2.700 hectáreas (≈un cuarto de suerte), fundada -no dice cuando- por ?. Somner (=Sommer). Esto sugiere que las siguientes transacciones tienen que ver con la mitad oeste (lotes I<sup>no</sup> y VI<sup>so</sup>) de la suerte J42. Ida Sommer de Böggild vendió a Christian Sommer:

registro 4, 1890, folio 415; Christian Sommer (\*1823, Dinamarca, →1844 Argentina, ∞Margarita) o su hijo Christian S. (\*1851, Buenos Aires) vendió un campo a un Alberto P. Sommer y Antonio Bay: registro 3, 1892, folio 51; estos dos a su vez vendieron a Juan Gödeken: registro 3, 1895, folio 430; Ernesto Sommer (\*1864, Buenos Aires, censado 1895 comerciante casado en Buenos Aires) vendió a Baldomero Sommer (\*1863, Córdoba, censado 1895 médico soltero en Buenos Aires): registro 3, 1895, folio 861; Alberto P. Sommer dio en pago un terreno(?) a Ida S.(ommer) de Böggild<sup>art</sup>: registro 3, 1896, folio 806v; Christian Sommer canceló una hipoteca a Juan Gödeken: registro 3, 1897, folio 521v. Sea como sea, antes de 1896 la mitad oeste de la suerte J42 había pasado a ser la **colonia María Gödeken** de Juan Gödeken, sin duda así bautizada en honor de su esposa<sup>abj</sup> que figura en el mapa Gödeken 1900. Río, Colonización 1899, p. 60 lista a la colonia como fundada en 1892 por Juan Gödeken y administrada por Luís Demo; en Campaña Agrícola 1908, p. 34 las 5.412 hectárea ya son de varios. En los mapas Peralta 1905, Río-Achaval 1905, Registro 1912 y Córdoba 1924 el mismo campo sigue figurando como colonia María Goedeken (=Gödeken) situado unas dos leguas al sur del actual pueblo Progreso (=O'Higgins). El English Yearbook 1914 lista una compañía Las Vegas, J. H. Morrison, presidente, Florida 183, Buenos Aires, comerciantes de hacienda, capital 1.000.000 pesos, ganancia anual 240.000 pesos pero esto será una mera coincidencia de nombre.

*Paréntesis acerca de Juan Gödeken basado en Lull, Colonia Italiana, p. 44-50, Vaccarini, Gödeken, p. 14-16, Romero y otros, Baldissera, p. 53, Vera, Capitales Alemanes, p. 195, y Mariano Zacarias Fluck, Genealogía Gödeken y website wikipedia juan gödeken. Hubo dos hermanos Gödeken en la Argentina: Johann Christian (=Juan Cristián) G. (\*1848, Bremen-Horn-<sup>+</sup>1911, Rosario, →1867 Argentina, ∞1872, Rosario, Anna María Reist, \*1856, Suiza) y Johann (=Juan) G. (\*1854, Bremen-Horn, Alemania-<sup>+</sup>1911, Rosario, →1880 Argentina, ∞~1875, Bremen, María (=Marie) Logemann, \*1859, Bremen-Walle-<sup>+</sup>1932, Rosario). Los padres Johann Hinrich Gödeken y Anna Katahrina Niemann de los hermanos eran panaderos en un pueblito Lehe-Horn cercano a Bremen; su hijo mayor Johann Hinrich G. se quedó allí a cargo de la panadería y un café-restaurante anexo. Un documento datado 1915 –provisto por su tartaranieta Heide Schuchardt, Bremen en 2006, quién entonces todavía operaba el restaurante– establece que J. H. G. le había comprado a sus hermanos emigrados a la Argentina las partes del negocio que estos habían heredado. Los padres de Marie, Oltmann Logemann y Anna Kropp <sup>+</sup>~1900, Argentina, parecen haber sido gente sencilla; incidentalmente, un posible pariente Simon Hermann Kropp (\*1865, Bremen) residente en Correa, Santa Fe, aparece casándose en la iglesia anglicana de Rosario en 1887. Personas de apellido Gödeken y Logemann siguen viviendo hoy-día, 2006, en la ciudad Bremen. Juan Christian G. parece que exportaba lana, que operó en Rosario, calle Dorrego 739, un mercado de frutos que incorporaba un saladero, que era un activo colonizador y haber a veces residido en Las Rosas, Santa Fe. Alrededor de 1880 el diario La Capital, Rosario publicó un aviso terrenos para chacras, entre Guardia de la Esquina y Desmochado Afuera (=San José de la Esquina y Carcarañá) se alquilan barato, dueño Juan C. Gödeken: Gallo, Gringa, p. 76. La misma fuente, p. 140 dice que estuvo al borde de la quiebra en 1886. En el mapa Ludwig, Santa Fe, 1895, Juan C. Gödeken figura como propietario de una colonia San José ubicada alrededor y al suroeste de Arequito. Tuvo varios hijos con su señora y otros mas con otra señora. Sin embargo, él y su familia no tuvieron conexión alguna con el área de la presente Reseña sino que a través de su hermano. Un John Godekin (=Juan Gödeken: este o el G. que sigue?) figura como propietario de una barraca, Santa Fe 190, Rosario en Mulhall, Handbook 1885, p. 697.*

*Johann Gödeken y Adela Florence Mallet, 1905. Foto M. Fluck.*

*El primer hijo de Juan Gödeken, Juan Enrique G. todavía nació en Alemania (=Johann Heinrich G., \*1879, Bremen-Lehe-<sup>+</sup>1938, Rosario). En 1895, siendo escolar, se registró en su ciudad natal como queriendo emigrar a la provincia Santa Fe, Argentina donde residían sus padres. Su padre parece que llegó al país junto con (Juan?) Federico Könekamp (=Koenenkamp =Konekam =Köhnekamp<sup>E100,G27bis,I46,K38</sup>) cuyo presunto padre, Friedrich Heinrich Wilhelm Koenenkamp (\*~1825,*

Bremen) era un adinerado exportador de textiles en Bremen. Juan Gödeken primero parece haberse dedicado al comercio con lana, puede ser que junto con (J.?) F. Könekamp y aprovechando el mercado de su hermano. Luego pasó a explotar un campo de 8.000 hectáreas cerca de Arequitos, Santa Fe. Se tratará de la estancia Los Paraísos, puede ser que una parte de la colonia San Felipe<sup>arr</sup> que en el mapa Warner 1898 aparece al norte de la estación/pueblo Arequitos, sobre la ribera sur del río Carcaraña; se dice que Gödeken fue el primero que hacia 1880 alambró en esa zona; en el mapa Chapeaurouge 1901 la estancia figura malescrita como colonia Daraiso (=Paraíso). En 1881 era accionista del FC. Oeste Santafecino: Dalla Corte, Lealtad, p. 236. Cuando fundó su primer colonia, la Piamontesa en 1887 J. Gödeken era vecino de Arequitos y todavía lo era en 1892 según la escritura acerca de las suertes J42 y J43: Llull, Colonia Italiana, p. 31. El segundo hijo de los Gödeken, Juan G. nació en la Argentina (=Johann G., \*1881, Rosario +1937, Rosario, ∞<sup>ll</sup>1905, Adela Florence Mallet, hija de Hugh Montagu Henry Mallet, \*1855, Bath, Inglaterra-+1944; Buenos Aires, aunque después se educó en Bremen junto con su hermano mayor. H. M. Mallet, según Platt, Colonization, p. 18 fue un encargado británico de inmigración; después fue cónsul británico en Rosario. Hugo Mallet poseyó por algún tiempo un campo vecino a la colonia Piamontesa. Según Ortigüela, Celtas, p. 37 Mallet lo había adquirido a través de la compra de 38 boletos a soldados de la guerra del Paraguay. Se convirtió en la colonia Nueva Piamontesa después de que Mallet vendiera el campo en 1888. El Juan E. G., hijo debe ser el mismo J. G. que actuó como juez de paz en el pueblo Gödeken en 1917: Vaccarini, p. 161. Ortigüela, p. 36 también mantiene que a la colonia Cafferata, Santa Fe, Gödeken la fundó en 1889 siendo gerente de la Compañía de Tierras del (FC. Gran) Sur de Santa Fe y Córdoba<sup>L6</sup>; pero Abad Santillán, Enciclopedia, p. ?? dice que la colonia era entonces propiedad de la Sociedad Anónima Argentina de Colonización<sup>H54,147</sup>. Tres hijos/as de Juan G. padre nacieron en la estancia Los Paraísos, San José de la Esquina, Santa Fe, una sexta hija (Anna Friederike G., \*1892) nació en Casilda, Santa Fe; en 1895 los Gödeken todavía vivían en Casilda. Mas tarde residieron en Rosario. Vaccarini, Gödeken, p. 16 reproduce una fotografía de una casa que allí tuvieron hasta 1907, Llull, Colonia Italiana, además de reproducir un retrato suyo, p. 45, da como direcciones San Lorenzo 658 y Urquiza 1469, Rosario, de las que la última es la dirección comercial que anuncia el mapa Gödeken 1900 y que lista Moragues, Guía 1904, p. 68 diciendo Juan Goedeken, colonizador. The Standard 29.8. 1909 anuncia que sr. y sra. Godeken, calle Ferrocarril 494, (San José de) Flores, Buenos Aires celebrarán con una cena el cincuentésimo cumpleaños de la sra. Godeken. Juan Gödeken fue accionista del Ferrocarril Oeste Santafecino <sup>B101,Jini,N8</sup> y de la Compañía de Colonización y Tierras<sup>H54,147,N41</sup>.

Juan Gödeken fue, sobre todo, el más prolífico y exitoso colonizador en la zona de esta reseña y la vecina región en la provincia Santa Fe. Promocionaba muy activamente la venta de las parcelas publicando coloridos mapas que mostraban sus diversas colonias: Piamontesa (, Santa Fe, ≠ colonia Piamontesa<sup>N37</sup>, Canals, Córdoba), con el pueblo Gödeken –acera de este pueblo que inicialmente también iba a llamarse Piamonte, ver Vaccarini, Trossero y Vaccarini, Gödeken, 1988, p. 26, terminando en que también la colonia terminó llamándose Gödeken– próximo a la estación Beravebú<sup>J63</sup>, fundado en 1888, República (Toscana, 1888<sup>F23</sup>), Cafferata (1889) con el pueblo homónimo, nombrada así según el entonces ministro de gobierno, después gobernador santafecino Juan M. Cafferata<sup>Gqq</sup>, Chañar Ladeado<sup>J44</sup>, Santa Fe (1890) con el pueblo homónimo, María Gödeker<sup>J42</sup> (1896) también fue el dueño de las colonias Lago di Como<sup>G60</sup>, La Flor (ambas provincia Santa Fé, 18?? y 18??), General Baldissera<sup>H55</sup> (1897), Carlitos<sup>I49</sup> (1894), Amistad<sup>J43</sup> (1896), Italiana<sup>J43,J42</sup> (1892) y Bismark<sup>K35</sup> (1901). También fue dueño a través de una compañía Juan Gödeken y cia. –la compañía =Domingo Trossero<sup>As322,J43,J44,K34</sup>– de los campos Leoncita<sup>H54</sup> y Progreso<sup>I47</sup>. Los dos últimos campos al disolverse la compañía pasaron a ser de una Argentine Colonization and Land Company Limited (=Compañía Anónima Argentina de Colonización y Tierras Limitada<sup>H54,147</sup>. Acerca de las precisas fechas de fundación de las diferentes colonias las varias fuentes, por ejemplo García Memoria 1898, Río, Colonización 1899, Campaña Agrícola 1908 y 1912 y otras, frecuentemente difieren por unos pocos años; será porque entre la decisión por el propietario de fundar, la entrega de solicitud, la aprobación por el gobernador y la entrega de la autorización

al propietario transcurrían varios meses y a veces años, lo último a lo mejor por falta de una apropiada y tradicional coima. También algunas colonias se borraban por incumplimiento, se volvían a fundar<sup>C50,H29</sup> o simplemente cambiaban de nombre.

Llull, *Colonia Italiana*, p. ?? explica como Gödeken se manejó en el caso de la colonia Italiana. En 1892 compró al banco las 8.100 hectáreas que constituirían la colonia (ver arriba). Por medio de un pagaré que vencía varios meses después de la compra, lo pagó a razón de unos 14 pesos por hectárea. El banco cubrió su riesgo por medio de una hipoteca sobre el mismo campo, menos eso es el lote reservado para el pueblo. Gödeken dividió al campo en 48 lotes de unas 170 hectáreas cada uno. Inmediatamente comenzó a venderlos, mayormente a inmigrantes recién llegados, aunque mas bien los evitaba<sup>abj</sup>, o a quienes habían sido arrendatarios en otros campos, a quienes prefería, por 24 pesos la hectárea, es decir por algo menos del doble que él había pagado. La hipoteca la podía redimir a medida de que vendía los lotes, es decir todo esto sin realmente arriesgar capital propio. Hacia fines de 1895 Gödeken ya había vendidos unos 33 lotes, muchos de ellos sin duda pagándose por cuotas. Acogiéndose a las leyes cordobesas de colonización de 1886 y de 1896 él y sus compradores no necesitaron pagar impuestos por 10 años, pero por alguna razón que se desconoce, eso recién a partir de 1896: Llull, p. 49. Kaerger, *Landwirtschaft*, 1901, p. 34 relata que G.(ödeken) le aseguró creíblemente en 1895 que no había desalojado a ninguno de los 136 colonos que hasta entonces habían comprado lotes en sus colonias Chañar Ladeado (fundada en 1890), Amistad (1890), Italiana (1891), Lago di Como (1892) y Carlitos (1893) –el precio que cobraba variaba entre 25 y 45 pesos por hectárea según la distancia a la próxima estación (entra 2 ½ y 7 leguas)– y que 44 de los colonos habían pagado el integro precio de venta inmediatamente, 22 lo habían hecho dentro de un año, 25 dentro de dos años, 13 dentro de tres años y 3 dentro de 4 años. Quedaban 29 que todavía debían parte del precio, pero de ellos 11 (colonia Carlitos) todavía no estaban bajo la obligación de haberlo pagado todo. Kaerger nota que Gödeken solo vendía a colonos que ya habían sido previamente arrendatarios o medieros en otros campos y que por lo tal ya tenían algún capital ahorrado y alguna experiencia previa; colonizadores que no imponían esa condición frecuentemente tenían problemas con faltas de pago y consequentes desalojos.

Llama la atención que Juan Gödecken adquirió su primera colonia justo cuando estaba en curso la desafortada especulación desencadenada por la política ultraliberal del presidente M. Juárez Celman<sup>F100</sup>. Ese clima económico le habrá facilitado a Gödeken conseguir créditos bancarios. Diferente de la mayoría de los compradores de campo que simplemente estaban a la espera de una continuada alza del valor de los campos, Gödeken se preocupó muy activamente de vender sus campos fraccionados<sup>abj</sup>. La mayoría de los otros terratenientes preferían, si es que lo lograban, arrendar y eso a términos onerosos para los colonos<sup>I30</sup>. Cuando la crisis culminó hacia 1890 los bancos se encontraron dueños de miles de hectáreas por hipotecas no canceladas por los especuladores. Gödeken, mas trabajador, habrá quedado bien ubicado frente a los bancos, digno de continuado crédito y visto como capaz de sacarles de encima sin grandes perdidas el exceso de campo con el que los bancos se habían quedado 'clavados'. Sin embargo, hacia 1900 Juan Gödeken hipotecó sus campos se supone, a personas privadas como A. Donald Grant<sup>Anini,An8,I31,An11,B2,Btt</sup> y otros que probablemente no eran compradores de sus lotes: registro 3.

Gödeken parece haberse ocupado personalmente, a diferencia de muchos otros latifundistas colonizadores, de sus colonias: Felipe Murphy, *Pueblo Italiano*, citado por Llull, *Colonia Italiana*, p. 46 lo describe como visitando a los colonistas con su secretario (=administrador) Luis Demo (\*1875, Buenos Aires-+1960, Córdoba; trabajó para Gödeken entre 1891 y 1912, residiendo entonces al principio en Colonia Italiana, ver Llull, p. 77, y al último en Chañar Ladeado, Santa Fe<sup>J44,F25</sup>, Demo, Ordóñez, p. 168 y Romero y otros, *Baldissera*, p. 55) dándoles consejos de como mejor aprovechar sus parcelas y frecuentemente haciendo noche con ellos. Gallo, *Gringa*, p. 84 señala que fue flexible en los cobros de las cuotas de pago en 1896, un año en que fracasaron las cosechas. Mas allá del específico negocio de Gödeken con las tierras, Llull, *Colonia Italiana*, p. 34,

*documenta de que entre 1862 y 1900 el precio del campo de la zona aumentó de unos 1,5 dólares la hectárea en 1862 a unos 22 dólares la hectárea en 1900, es decir se multiplicó por un aproximado factor de 15, claro es que con algunos altibajos: durante la crisis de 1890 el valor del campo cayó pasajera- pero sensiblemente. Tognetti, Compraventa, p. 12 documenta que de 1860 a 1880 se dio una alza del precio por hectárea en el departamento Unión, que aun incluía al posterior departamento Marcos Juárez, por un factor promedio de casi 10 pero eso debido sobre todo a traspasos de terrenos de menos de 200 hectáreas –la mayoría de estos se situarían en la proximidad de la poblaciones y el ferrocarril– el aumento del precio por hectárea de los terrenos de mas de 1000 hectáreas siendo mucho menor que el de aquellos. Para completar este enfoque, en 1950 el precio del campo de la región andaría según una comunicación 2004 de Miguel Nottebohm, Buenos Aires, por los 1.000 dólares la hectárea y en el año 2000 por los 6.000 dólares la hectárea.*

Continuando al este y al sur de la/el actual estación / pueblo Isla Verde, según Udaondo, Estaciones, p. 175 nombrada/o según la estancia que sigue, los campos **suerte 41** y **suerte 40** que juntas forman la **estancia Isla Verde**. Existen las dos mensuras administrativas número 26 (=142, departamento Unión) y número 47 (=118, departamento Unión), ambas 1864, departamento Marcos Juárez, suertes J41 y J40, cada una 10.824 hectáreas, ambas propiedad del Convento Santo Domingo, Córdoba ciudad. El rincón noreste de la suerte J41 era cruzada por el camino del Medio y la suerte J40 contenía un árbol llamado de San Antonio<sup>145</sup> en el rincón noroeste y era atravesada de norte a sur por el camino de Las Tunas a Saladillo. En el mapa Chapeaurouge 1872 la suerte J40 sin nombrar un dueño contiene un lugar San Antonio sobre el camino del Medio. En Romero y otros, Baldissera, p. 37 la suerte J40 figura como comprada en 1867 por José Cortés Funes<sup>CVMaría,D125,F22,I47,J39,J42,J44,J77,K35,K81,YDra</sup> (y compañía?), mientras que la suerte J41 aparece sin un dueño. Una escritura labrada por Carlos M. Valladares, registro 2, 1867, folio 312 efectivamente exhibe una peculiar confusión: según el sumario trata de José Cortés Funes comprando un terreno, Villafañe, Economía, p. 77 anota una donación al mismo, pero esto no coincide con el cuerpo de la escritura. Esta dice que por una ley del 21.6. 1867 –de la que Jorge (Cristian) Poulson (=Poulsen)<sup>abj</sup> presentó una copia– la legislatura cordobesa autorizó al poder ejecutivo donar al convento Santo Domingo dos suertes de 4 leguas cuadradas cada una, el ministro de gobierno Carlos (María)<sup>l</sup> Bouquet<sup>B1,D109</sup> cediéndoles las suertes J40 y J41. De acuerdo a una escritura que sigue, folio 316, el prior del convento, padre ‘frai’ Domingo Mercado apoderó a Jorge Poulson, ciudad Córdoba, para representara al convento en el asunto de las suertes antedichas. Bischoff, Isla Verde, p. 10 confirma que en 1867 ambas suertes le fueron donadas al convento de Santo Domingo, ciudad Córdoba; esto es algo extraño porque el gobierno cordobés en general fue contrario –promulgó varias leyes en ese sentido, la primera ya en 1857– a que la iglesia católica fuese propietaria de tierras, de capellanías como se les decía: Arcondo, Ceres, p. 38. Según Bischoff, Isla Verde, p. ??, en 1870 el mismo Jorge Poulson les compró las suertes al convento, ver registro 1, escribano Hermógenes Ruiz, 1869, folio 1048 y 1870, folio 93. Mas tarde el Convento de Santo Domingo ratificó la venta de tierras a Jorge Poulson: registro 2, 1881, '892v. Incidentalmente, en 1873 Poulson también compró sesenta acciones del Banco Provincial: Converso Formación, p. 140; puede ser una casualidad pero en 1873 un Julio Poulsen era agente de inmigración argentino en Copenhague, Dinamarca: Wilcken, Memoria, p. ??. En 1888 J. Poulson ofició de perito grafólogo en el juicio a divorcio de William Colson<sup>C62</sup>. El censo 1895 lista a Jorge Poulson (\*1825, Dinamarca; °Estaurófila Ladrón de Guevara,\*1832-+1890, Córdoba), viudo, profesor, Córdoba ciudad, inmediatamente a continuación de un obispo; Jorge Poulson operó una escuela particular en Córdoba ciudad a la que asistió Ramón J. Cárcano. Vera-Riquelme, Papel, p. 197 listan a un Jorge Cristian Poulson, dinamarqués, comerciante en Córdoba hacia 1900. En 1881 las suertes J40 y J41 de Jorge Poulson pasaron a ser, registro 1, 1881, folio 360v y 426v, de Federico Bridger (\*1845, Chilcomb, Inglaterra-+1926, Londres, ~1862, Uruguay, °1884, Buenos Aires, Alicia Harrison, \*Inglaterra) y Santiago B. Gahan Kearney (\*Navarro, °Cecilia Moore, +1919, Buenos Aires). F. Bridger es el mismo que en 1881 compró un campo La Bentworth, cerca de Venado Tuerto en el primer remate de E. Casey<sup>Nini</sup>, y otro campo La Amarga cerca de San Eduardo, Santa Fe en el segundo remate 1883 del mismo Casey, ver Landaburu, Gringos, p. 93 y 105. S. B. Gahan fue uno de los fundadores del Jockey

Club, Buenos Aires. F. Bridger y S. B. Gahan vendieron estos terrenos a Carlos Casado<sup>B101,K38</sup> y este (los?) hipotecó a Tiburcio Saldarriaga<sup>BI,I47,I48</sup>: protocolización en el registro 1, 1881, folio 502. En el mapa Revol-Galíndez 1883 las suertes J40 y J41 son efectivamente listadas como siendo de Carlos Casado; así también figuran en el plano Uranga 1883<sup>K37</sup> el que además inscribe un circular montecito Isla Verde<sup>I43</sup> en el cuadrante sureste de la suerte J41. Una escritura 1883 acerca de la suerte I46 sin embargo ya dice basándose en James McCrie; Bell Ville<sup>F23</sup> que las suertes ‘fueron’ de C. Casado. Según Bischoff, Isla Verde, p. 10 en 1883 las compró Enrique Beheremen quien inmediatamente se las vendió a Enrique Tieman, Amberes, Bélgica<sup>abj</sup>. Las mensuras 1884 acerca de la suerte 46 al norte, ver Bischoff, Artagaveytia, p. 4, y de la suerte J39 al oeste sin embargo dicen que las suertes J40 y J41 eran de Eugenio Terrason<sup>I45</sup> (=Terrasón), representado por su administrador Luís R.(eyna?) Guinazú (=Guñazú?<sup>An112</sup>). Según Bischoff, Isla Verde, p. 10, solo un cuarto del campo –la mitad este de la suerte J41? –en 1884 pasó a ser temporariamente de Eugenio Terrason<sup>I45</sup>, San Nicolás. Un Terras(s)on aparece como fundador en 1890 de una colonia homónima cerca de Los Quirquinchos<sup>I42,J44</sup>, Santa Fe, vecina al pueblo Gödeken: Vaccarini et alia, Gödeken 100 Años, p. 30-32; Gallo, Gringa, p. 140 menciona que Terrason, fuerte propietario rural en sur santafecino, quién hacia 1888 estaba en dificultades financieras; Herrero, Índice Biográfico menciona que Terrason tuvo campo en Canals<sup>N27</sup>. Según Landaburu, Irlandeses, p. 57, Quesada, Estancieros, p. 242 y website historia argentina crisis, de los cuatro frigoríficos creados en el país entre 1882 y 1886 el primero, La Elisa, San Nicolás, cerró en 1898, era de Eugenio Terrason, inmigrante francés que llegó a la Argentina en 1860 (+1914, París, empobrecido), los otros tres siendo de (Jorge Wilkinson) Drabble<sup>G61,Mini</sup>, de Gastón S. Sansinea, La Negra, Riachuelo, Buenos Aires, y de (J.) James y Hugo (H.) Nelson, Las Palmas, Zárate, Buenos Aires. Incidentalmente hacia 1910 los frigoríficos argentinos estaban (casi?) todos en manos de firmas estadounidenses basadas en Chicago, Estados Unidos: Swift, Armour y otras: Quesada, Estancieros, p. 278.

En 1885 Enrique Tieman<sup>arr</sup> (=Heinrich von Tiedemann?<sup>abj</sup>) quedó como único dueño de las suertes J41 and J42. Debe ser entonces que se construyó el casco ya que un galpón, que no existe mas, de la estancia Isla Verde lucía esa fecha. En 1890 las dos suertes fueron adquiridas por Engelbert Hardt y cía., Berlín, Alemania: Bischoff, Isla Verde, p. 10. Es esta compañía la que fundó la colonia Isla Verde: Ferrero, Gringa, p. ??; según Río, Colonización 1899 lo hicieron recién en 1892. García, Memoria, p. ?? concuerda con esta última fecha y dice 21.648 hectáreas. Campaña Agrícola 1912, p. 34 dice sin embargo fundada en 1890, 1.800 hectáreas, un cero de menos ?, administrada por Eduardo Suhr. En 1886 el Adresskalender, p. 79 lista a Engelbert Hardt (\*1847-+1918, °Elisabeth Storp, \*1858, Buenos Aires) como estando actualmente en Berlín y siendo socio de Hardt, Koch y cía., almacén, calle Maipú, Buenos Aires, compañía fundada en 1879 como sucesora de König y cía., fundada a su vez en 1863. En las guías de Berlín de la época, website adressbücher berlin, una compañía Hardt & Co., exportación, Leneestrasse 8 con sucursal en Nueva York, ya figura en 1860; de 1870 en adelante, Unterwasserstrasse 6, la misma dirección que la de Staudt y cía.<sup>YDra</sup>, con sucursales en Lyon, Francia, Vervieres, Bélgica y Nueva York, Estados Unidos, propiedad de Heinrich y Richard Hardt hasta por lo menos en 1930 cuando se califica como ‘Export, Import, Bank’ sin listar propietarios; en 1940 es solo ‘Bank’ (banco) con otra dirección. Engelbert Hardt aparece como un co-propietario entre 1880 y 1930. La firma Hardt y cía., Berlín comenzó como exportadora de telas que fabricaba la firma Wülfig y cía., Remscheid, Alemania; probablemente importaba lana argentina como materia prima para esta última compañía que estaba parcialmente en manos los Hardts. En 1895 Eduardo Devrient<sup>F22</sup> visita al E. H. estando en Alemania y trata de entusiasmarlo a que participe en una sociedad por acciones para explotar una estancia en la Argentina que Devrient quería comprar y administrar, pero este le declara que ya tiene suficientes dificultades con su estancia Isla Verde; de hecho Gallo, Gringa, p. 189, dice que justamente en ese año E. Hardt estaba en apuros financieros. El censo argentino 1895 lista Gustavo Hardt (\*1862, Alemania) comerciante, Buenos Aires. En el Addressbuch Berlín 1900 figuran, como propietarios de Hardt & Co. Engelbert Hardt, Heinrich (von) Tiedemann (\*1843, Prussia-+1922, Berlin, político nacionalista prusiano, °1872, Dorothea (von) Hardt, enoblecidos 1888), ambos Berlín y Gustav Hardt, Buenos Aires. En 1908

existían en Valparaíso, Chile y Lima, Perú tiendas de E.(ngelbert?) y Walter Hardt. En el Adressbuch Berlin 1910 figura un Gustav Hardt junior, Lima como socio de Hardt & Co., Berlin. En la misma época Engelbert Hardt y cia. operaba una curtiembre en Magallanes, Chile: varios websites. Según Alberto Bischoff, Isla Verde, comunicación 2003, en 1910 eran socios propietarios de la estancia y colonia Isla Verde, además de E. Hardt, G. Hardt, un Germán (=Hermann) Müller? y a partir de 1912 también Otto Gaitsch (+1927, Buenos Aires?) y la sociedad por acciones Wülfing A.G., Berlin. Según Vera, Capitales alemanes, p. 201, nota 73, un Ludwig Hermann (=Ludovico German) Krüger<sup>YDra</sup> actuó como gerente administrador entre 1894 y 1912 y en 1912 pasó a ser socio de Engelbert Hardt y cia.: Bischoff et alia, Isla Verde, p.140. Gaitsch (=Gaitsch) y Krüger también fueron miembros del directorio de la compañía Quebrachales Tintina: Argentine Yearbook 1912. Lloyd, Impresiones 1911, p. 508, escribe que Hardt y cia. era la casa mas grande de importación de tejidos y exportaciones de lanas y cueros fundada unos 50 años atrás como Koenig, Rhodius y cia. que en 1888 se había convertido en Engelbert Hardt y cia., socios E. y Gustavo Hardt y otros; la firma tenía su oficina central en Bartolomé Mitre 853, Buenos Aires, figura con esa dirección en el Adressbuch 1922, y sucursales en Rosario, Bahía Blanca y Montevideo y que poseía tres estancias: Isla Verde<sup>abj</sup> La Cautiva, sur de Córdoba y El Campamento y Real del Padre, ambas en Mendoza, unas 90 leguas cuadradas en total, pobladas con 40.000 vacunos y 35.000 lanares. El Adressbuch Berlin 1920 lista además de Hardt & Co. a una Hardt-Wülfing Aktiengesellschaft, también Unterwasserstrasse 7, directores Engelhardt y Heinrich Hardt. La Rural 1912, ya lista a Engelbert Hardt y cia. con colonias en Isla Verde y La Cautiva, Córdoba y Guadales, Mendoza. Los Anuarios Kraft 1913, 1929 y 1935 listan a Engelbert Hardt y cia., estancia Isla Verde, Isla Verde y el Anuario Kraft 1929, t. I lista a Engelbert Hardt y cia., estancieros, Bartolomé Mitre 853, Buenos Aires y t. II, a los mismos, estancia Santa Catalina, General Pico, La Pampa.

El Museo y Archivo Isla Verde fundado 2017 por Alberto Bischoff, y uno de los tesoros que guarda: foto Playa de graneros de Bazet y Tersoglio, Isla Verde hacia 1920<sup>G19</sup>

Desde 1885 en adelante Eduardo Suhr (\*1856, Belgardt, Pomerania, Alemania-<sup>+</sup>1936, Isla Verde, <sup>o</sup>Otilie Rautenkranz, <sup>+</sup>1944: Serjoy et al., Riesgo, p. 136; website bischoff artagaveytia) actuó como mayordomo para la compañía Hardt –figura contribuyendo desde Arias a Bruner, Locust report, 1898, p. 97– hasta que en 1910 se retiró a un campito suyo en colonia Artgaveytia: Bischoff, Artgaveytia, p. 31; ya en 1889 Eduardo Suhr le había comprado a Federico Könekamp, apoderado de la colonia Juárez Celman<sup>E100</sup>, un lote de campo ante el escribano I. Marchand, Bell Ville. La compañía figura como dueña del campo en el mapa Warner 1898 y en el mapa Chapeaurouge 1901 que marca un lugar Los Moyes muy próximo al futuro pueblo Isla Verde. Según Bischoff, Isla Verde, p. ?? Enrique H. Woodgate<sup>art</sup> compró el terreno en el que se formó Isla Verde a E. Suhr: registro 3, 1901, folio 1942. E. Suhr también vendió un terreno al F.C.A.A.: registro 3, 1901, folio 1929; ver también A. Bischoff, 2019, Origen de la localidad de Isla Verde, Córdoba (www Caminos y Pueblos), 2019. En el mapa Río-Achával 1905 el campo figura como colonia Isla Verde. En 1906 Engelbert Hardt, estanciero es listado en una guía comercial como residente en Arias: Núñez, Arias, p. 35. El mapa Registro 1912 rotula a las suertes J41 y 40 como estancia Isla Verde. En 1913 Tomás Cavanagh<sup>L7</sup> comenzó a negociar la compra de las 21.800 hectáreas pero cuando ya había pasado a ocupar una parte del campo no se le dió el crédito que esperaba obtener en Londres por lo cual tuvo que devolver todo a Engelbert Hardt y cia.: Origüela, Celtas, p. 56. En el mapa Chapeaurouge 1915 las suertes figuran sin nombre alguno. En el mapa Córdoba 1924 figuran como estancia Isla Verde de Engelbert (H.) y cia. Eso aunque, como lo acota Bischoff, Isla Verde, p. 10, en 1919 la compañía pasó a liquidación al fallecer el Geheimer Komerzienrat –un título honorífico que daba acceso a la corte imperial de Berlín– Engelbert Hardt y en 1921 las dos suertes pasaron a ser de la Sociedad Anónima Territorial, Rural y Mercantil Sudamericana de la que era accionista por lo menos una heredera de Hardt. Sin embargo, en el año 2000 Engelbert Hardt y cia. todavía poseía un campo cerca de General Pico, La Pampa: website

judicial la pampa. En 1913 Tomás Cavanagh<sup>L7</sup> comenzó a negociar la compra de las 21.800 hectáreas pero cuando ya había pasado a ocupar una parte del campo no se le dió el crédito que esperaba obtener en Londres por lo cual tuvo que devolver todo a Engelbert Hardt y cia.: Origüela, Celtas, p. 56. En el mapa Chapeaurouge 1915 las suertes figuran sin nombre alguno. En el mapa Córdoba 1924 figuran como estancia Isla Verde de Engelbert (H.) y cía. Eso aunque, como lo acota Bischoff, Isla Verde, p. 10, en 1919 la compañía pasó a liquidación al fallecer el Geheimer Komerzienrat –un título honorífico que daba acceso a la corte imperial de Berlín– Engelbert Hardt y en 1921 las dos suertes pasaron a ser de la Sociedad Anónima Territorial, Rural y Mercantil Sudamericana de la que era accionista por lo menos una heredera de Hardt. Sin embargo, en el año 2000 Engelbert Hardt y cía. todavía poseía un campo cerca de General Pico, La Pampa: website judicial la pampa. Alrededor de 1950 cinco descendientes argentino-alemanes de E. Hardt vivían en Martínez, suburbio de Buenos Aires (comunicación 2004 de Lore Alemann, Cumbrecita). Sea como sea, en 1922 se hizo cargo como administrador de la estancia Isla Verde, Kurt Seemann (\*1888 Güstrow, →1910 Argentina, ∞1915, \*1884, Berlín, Dora Kalthoff +1988 Cinco Saltos, Río Negro, hija Liselotte, \*1916, +Cinco Saltos) – quien había sido aprendiz en una estancia Los Leones, Clason, Santa Fe<sup>Anini</sup> administrada en esa época por su tío Eduardo Seemann– y mas tarde, ya al servicio de los Hardt mayordomo de una estancia ??? cerca de Río Cuarto y El Campamento y Real del Padre, ya mencionada arriba. K. S. dedicó unas 5.000 has de la estancia –en lugar de la alfalfa, plagada por los cardos– al cultivo del maíz usando 6 tractores diesel suecos para arar y caballada para sembrar y carpir. Por lo demás arrendó una punta de lotes de entre 60 y 100 has al 20(?) % de la cosecha. El resto, 15.000 ha, las dedicó a la ganadería extensiva. Seemann acostumbraba un trato amigable con los empleados (=peones) de la estancia mismo que eran pagados miserables sueldos por sus patrones, aunque durante las presidencias del partido Unión Cívica Radical (1916-1930) por ley habian subido algo los sueldos mínimos. A la compañía –y a la Argentina en general– les iba muy bién en esa época. Cuando Seemann en 1927 termina su contrato con los Hardt, se establece hasta el fin de su vida como propietario de una chacra manzanera en Cinco Saltos, Río Negro. Como su sucesor en Isla Verde entra un señor Lupp; a este lo visita allí el aviador Günther Plüschow quien en su libro Silberkondor über Feuerland, Berlin 1929, p. 135 rinde entusiasmado informe acerca de la visita a la estancia. (ver Kurt Seemann (1888-19??), Ein Jahrhundert als Landwirt in Argentinien. 2021 J. Seemann, Schwerin, Alemania).

Estancia Isla Verde, casa principal, será la de la Estancia Vieja que marca el mapa Igm 1955<sup>arr</sup>.

Durante los años 30 a 40 la estancia Isla Verde se dice haber sido un lugar de reunión de los nazis germano-argentinos, visitándola también el entonces embajador (1933-1941) alemán Edmund von Thermann (\*1884, Colonia (=Köln)-+1951, Bonn: Lamb, Personalities, p. 323; según A. Bischoff Boletín Centro DIHA 2018, era accionista de la colonia Isla Verde cuando se expropió en 1945(?), ver abajo; mismo los colonistas de origen suizo expresaban simpatías nazi !). Es el caso que mucho antes, entre 1888 y 1912 Engelbert Hardt y cía. tuvieron un socio (y administrador) Ricardo Darré (Vera, Capitales alemanes, p. 201) y que un hijo de este, Walther Darré (\*1895, Buenos Aires-+1953, Munich), nacido en la Argentina y educado por un corto tiempo en la escuela alemana Goethe, Buenos Aires, fue ya en los años ‘20 uno de los ideólogos nazis llegando a ser un Reichsbannerführer, dirigente paramilitar del partido Nacionalsocialista (=‘Nazi’) alemán y después de 1930 en adelante, consejero de agricultura de Adolf Hitler; hacia 1938 su influencia comenzó a decaer. Sin embargo, que se sepa, los Darré no tuvieron mas relación con Hardt o sus asociados desde 1914 en adelante cuando los primeros volvieron a Alemania: Goñi, Perón, p. ???. El campo Isla Verde se fue parcelando y arrendando a colonos. En el mapa Marcos Juárez 1945 las suertes J41 y 40 aparecen muy fraccionadas pero es el caso de que este mapa muestra indistintamente a propietarios y arrendatarios; figura sin embargo una fracción algo mayor rotulada estancia Isla Verde en el rincón suroeste de la suerte J40. Alrededor de 1950 (=1945?) el campo fue expropiado por el gobierno de la Nación a iniciativa del (vice-?) presidente J. D. Perón según su lema ‘la tierra a los que la trabajan’. Es posible

que la expropiación también estuviera relacionada con el hecho de que la propiedad era de una compañía alemana y por lo tanto técnicamente enemiga. A pesar de las simpatías nazis que Perón tuvo, la recién mencionada escuela Goethe y el colegio Burmeister tanto como las firmas Bayer y Siemens fueron expropiadas apenas declarada la guerra en 1945, cuando Perón ya ‘bramaba fuerte’ dentro del gobierno nacional. Sea como fuere, la tierra le fue adjudicada por lotes a los colonos arrendatarios; según Alberto Bischoff, Isla Verde, comunicación 2004, la expropiación se dió porque uno de los colonos intercedió en ese sentido a través de Eva Perón. El mapa Igm 1950 tiene al casco de la estancia Isla Verde a una legua al sur del pueblo Isla Verde, con un vecino rótulo colonia Isla Verde, pero también marca un casco Estancia Vieja sobre el límite este de la suerte 42 al sur del pueblo Progreso. En el mapa catastral 1960 el área de la antigua estancia Isla Verde aparece ya muy fraccionada.

Una bebida en un día caluroso; foto Juan Benitz.

Paréntesis: Mi recuerdo personal del pueblo Isla Verde es que alrededor de 1947 viajamos con mi padre<sup>G26</sup> y don Diego Lund<sup>I31</sup> un domingo hacia esa localidad con el propósito de lograr una comunicación telefónica con Buenos Aires –la línea entre Isla Verde y Monte Maíz estaba cortada (‘hilos caídos’) debido a un furioso pampero que había soplado unos días antes– para confirmar un trato comercial de alguna importancia: creo recordar de que se trataba de una consulta acerca de si el monto de una indemnización que demandaba un colono para rescindir su contrato de arrendamiento les era aceptable a los propietarios de La Sección<sup>I30</sup>, los Nottebohm. La telefonista de la Unión Telefónica en Isla Verde resultó ser excepcionalmente simpática, desenvuelta y bonita: la espera de varias horas antes que lograra establecer la comunicación resultó amena tanto para mí, 10 años de edad –ella manejaba los enchufes del tablero con una destreza artística– como para los dos señores de bastante más edad. Conseguido el enlace telefónico, sin embargo solo funcionaba a los gritos; tanto fue el bochinche que un pasante entró a averiguar el porqué de la pelea a la santa hora de la siesta !.

Al sureste del actual pueblo Monte Maíz se ubica la **suerte 39**. En la mensura administrativa número 60, departamento Marcos Juárez (=148, departamento Unión) llevada a cabo por la Comisión Topográfica en 1864 se menciona que la suerte contenía el árbol y la laguna de la Aguila Cautiva<sup>K36</sup> y que tenía una superficie de 4 leguas, 219 cuadras, 134 varas cuadradas. Esta suerte, junto las anteriores suertes J43 a J40, como ya dicho, figuran todavía sin dueño en los mapas Laberge 1867 y Chapeaurouge 1872. Según Romero y otros, Baldissera, p. 37 y Villafañe, Economía, p. ??, José Cortés Funes<sup>CVMaría,D125,F22,I47,J40,J42, J44,J77,K35,K81,YDra</sup>, compró la suerte J39 al fisco en 1867, registro 2, folio 195. Según Monte Maíz, 50 Años, p. 5 la suerte J39 en 1871 volvió a ser del fisco cordobés. Sin embargo, José Cortes Funes en 1871 vendió la suerte J39, serie A a Julio Fragueiro y Nilamón de la Lastra: registro 1, folio 428. No sabemos como y cuando a continuación la suerte pasó a ser de Wenceslao Escalante<sup>J80</sup>: será que se la compró a Fragueiro y Lastra ?. Según una escritura registro 2, 1882, folio 854, los hermanos Pedro J. y Andrés A. Llobet (=Llovet<sup>G26</sup>) le compraron la suerte J39 a W. Escalante en 1882. En el mapa Revol-Galíndez 1883 la suerte figura como propiedad de A. Llobet y hermano. Existe una mensura judicial aprobada, Marcos Juárez, número 29, 1884, de la suerte 39, 11.175 hectáreas, propietarios Llovet hermanos, su apoderado siendo José Galiano. La suerte incluía un lugar Matacos al que le llegaba un camino desde el norte<sup>I45</sup>. En 1887 los hermanos Llobet dividieron sus propiedades quedando dueño de la suerte J39 –a la que se llamaba en esa época **estancia Los Matacos**– según una cañada de los Matacos (=quirquincho, pariente del peludo y la mulita) que atraviesa a la suerte y que marcan entre otros los mapas Cordoba 1882 y Chapeaurouge 1901, y que comprendía 11.168 hectáreas incluyendo ‘poblaciones, corrales y demás anexos’, Pedro J.(osé) Llobet (\*1836-<sup>+</sup>1906, <sup>∞</sup>1867, Buenos Aires, Jovita Millan, \*1852), cuya inicial J. aparece malcopiada P. o F. en algunos documentos, residente en Buenos Aires; el Almanaque Sundt 1908, p. 195

lista en 1906 la muerte en Buenos Aires de P. J. L., ‘hombre público y ciudadano distinguido’; fue diputado provincial de Buenos Aires, 1878-1880; en el censo 1895 figura como estanciero viviendo con su esposa en Buenos Aires ciudad. El website san nicolás da la biografía de Francisco Llobet (\*1883, San Nicolás de los Arroyos-+1939, hijo de P. J. L. y J. M.), médico y director general de Bellas Artes, Buenos Aires. En un plano que debe datar de 1890 (Monte Maíz 100 Años, p. 24) la suerte figura como de Llovet y (Felipe?) Porcel<sup>H29</sup>. Felipe Porcel parece haber sido acusado (por) injurias y calumnias por(/en) la prensa a Pedro J. Llobet: expedientes crimen, 1884, legajo 461, expediente 14; hubo un puesto Porcel en la suerte J39. Según una escritura asentada en en el registro 4, 1892, folio 252, Pedro J. Llovet vendió la suerte J39 a Domingo Bruno y Rafael (=Raphael) Laiseca<sup>145</sup>. Todavía en 1892 Bruno y Laiseca fundaron la **colonia Barge**: Bischoff, Historia, p. 325; Río, Colonización 1892, p. 6; Campaña Agrícola 1908, p. 38 y 1912, p. 34 dicen, 11.154 hectáreas, propiedad de varios, administrada primero por Guillermo Brun (será el G. Brun, \*1864, Italia censado comerciante en Marcos Juárez en 1895; Converso, Mercado, p. 313 tiene a un Guillermo Brum (=Brunn?) adquiriendo en 1894 una estancia La Manuela) y después administrada por nadie. La lista Estrada 1900 dice 11.201 hectáreas, fundada por y propiedad de Brunn (=Bruno?) y Laiseca, próxima estación Alejo Ledesma, 35 kilómetros. En el mapa Warner 1898 la suerte J38 figura como colonia Barge. El nombre Barge le viene –según Alberto Bischoff, Isla Verde, comunicación 2004– de un pueblo piamontés Barge próximo a Turin, Italia, del que provendría Domingo Bruno?. Hay un expediente colonia, departamento Marcos Juárez, número 12, colonia Barge, por el que en 1899 Magdalena B. de Bruno y Rafael Laiseca propietarios solicitan que se les concedieran los beneficios de la ley de colonias, pero en 1903 esto se le denegó, seguramente por que la cercana estación Monte Maíz había abierto en 1902; mas aún según la Compilación Leyes 28.7.1903 el fisco demandó el pago retroactivo de 4 años de impuesto territoriales, 645 pesos moneda nacional. En el curso del trámite se expone que lotes con una extensión total de unas 2.000 hectáreas ya habían sido enajenados a colonos. Anteriormente se aprobó un cambio de ubicación del pueblo de colonia Barge: Compilación Leyes 5.6. 1895. Acerca de una división en 1906 de bienes entre las viudas Vicente B. de Laiseca y Magdalena B. de Bruno y la primera transfiriendo su hijuela a su hijo Rafael y su sobrino Maximiano<sup>145</sup>. En 1908 se le permitió a Magdalena B. de Bruno cerrar un camino que atravesaba su lote 18 de la colonia Barge: Compilación Leyes 1908, p. 93. Una breve pero reciente (2020) entrada de Cristina Arguello, Juan José Pardal y Susana Reggiori, Castro Urdiales, Colonia Barge, Mataco, en el correspondiente [www Caminos y Pueblos](http://www.Caminos y Pueblos). Relatan que con una posta en tierras adquiridas por Domingo Bruno y Rafael Laiseca por un camino llamado “del medio” pasaba una mensajería, conducida por Felipe Alcalde, que hacía el recorrido de Fraile Muerto<sup>rglC</sup> a Alejo Ledesma<sup>rglN</sup>. Bruno era un italiano que había venido de Barge, Piemonte y Laiseca, español, de Castro Urdiales, Cantabria. Compran un campo y lo dividieron en lotes de ??? has que vendían a \$3.500 moneda nacional. Es así que se identifica la colonia con ambos nombres de los lugares de procedencia de sus fundadores y Mataco, según un diminuto armadillo *Tolypeutes matacus* que abundó en la zona.

En los mapas Chapeaurouge 1901 y Peralta 1905 la suerte incluye el trazado una población que por algún tiempo también se conoció como Barge pero que mas tarde, a partir de los años '20? se denominó **pueblo Castro Urdiales**. Según la recién citada comunicación de Alberto Bischoff el nombre le viene de un pueblo asturiano cercano a San Sebastián, España: es el pueblo del cual Rafael Laiseca era oriundo: el website [castro urdiales españa](http://castrourdiales.españa) indica actuales ciudadanos de apellido Laiseca. Hubo, sea dicho de paso, una colonia Castro Urdiales apenas al noroeste del de aquí alejado pueblo Etruria<sup>H67</sup>. Sea como sea, mismo hoy día (2006) el pueblo Castro Urdiales que aquí nos ocupa es mas bien conocido como Matacos<sup>arf</sup>. Juan José Pardal, Monte Maíz me comunicó que el pueblo Castro Urdiales hoy-día (2006) cuenta con aproximadamente 150 habitantes, incorpora un colegio fundado en 1906 –Ferrero, Gringa, p. 92 menciona a un británico, ex-empleado del ferrocarril oficiando como maestro en Barge ya alrededor de 1900– y una capilla atendida por el párroco del vecino pueblo Monte Maíz. Corresponde, sin embargo, al departamento Marcos Juárez y no como Monte Maíz al departamento Unión. El mapa Registro 1912, plano ?? marca a la suerte J39 dividida en 66 lotes como colonia Barge, sin señalar al pueblo; ver K26.

Paréntesis: El libro Monte Maíz, 50 Años, p. 64 presenta a don Segundo Praderio (\*1877, Entre Ríos; fue intendente de Monte Maíz en 1935) que llegó a Monte Maíz en 1902 con una trilladora convirtiéndose algún tiempo después por 14 años en un fiel socio-administrador de Maximiano Laiseca, terrateniente y comerciante de colonia Barge, tal que permitía a este último vivir despreocupadamente en Buenos Aires y a hacer con su familia largos viajes a España. Podría tratarse de Maximiano Laiseca<sup>145</sup>, padre, quién alrededor de 1905 era dueño de la casa de ramos generales y acopio de cereales en Monte Maíz que después, a través varias manos pasó a ser alrededor de 1950 la firma Santa Coloma, Negrini y cía.: Monte Maíz, 50 Años, p. 5. Pero este Maximiano Laiseca parece haber fallecido antes de 1915 ya que en ese año la colonia Barge le pertenecía a su cuñada viuda Vicenta B.(arquiola) de (Rafael) Laiseca<sup>arr</sup>: mismo libro, p. 60. El patrón de Praderio por lo tal podría mas bien haber sido Maximiano G. Laiseca, hijo<sup>145</sup> quién en 1905 todavía era un escolar: Monte Maíz, 50 Años, p. 46. Esto coincidiría con el hecho que al Maximiano asociado con Praderio se lo apodaba Maximianito según una comunicación 2006 de Francisco Aníbal Morel Vulliez, Castro Urdiales, a través del recién mencionado señor Pardal. Incidentalmente, en 50 Años Monte Maíz, p. 79, quién debe haber sido Vulliez padre, relata que en 1916 una terrible sequía le arruinó la cosecha y que en 1917 una quemazón ocasionada por las chispas de una locomotora le destruyó 40 cuadras de trigo. Acerca de esto último, Ferrero, Gringa, p. 149 describe que cerca de San Francisco, Córdoba les fue necesario a los colonos, con la ayuda del poeta Leopoldo Lugones (\*1874-<sup>+</sup>1938), descarrilar a varios trenes para obligar al ferrocarril a instalar guardachispas en las chimeneas en las locomotoras. Según Vulliez hijo, Maximianito Laiseca era una buena y alegre persona que cuando venía de Buenos Aires se reunía con amigos, el citado Segundo Praderio entre ellos, para ir a pescar en la laguna La Chilena. Dentro de la colonia Barge, cuyos lotes se fueron vendiendo, pareciera que a Maximianito L. le quedó una estanzuela a la que se denominaba La Iseca y en la que su socio S. Praderio criaba cerdos alimentados a base de maíz de cosecha propia; el Anuario Kraft 1941 lista a Nicolás Bruno<sup>145</sup>, a Laiseca hermanos y cía y a Segundo N. Praderio como entre otros mas, criadores de cerdos, Monte Maiz.

Hubo también un primo del Maximiano L. asociado con Segundo Praderio, Roberto (?? =Rafael?) Laiseca<sup>145</sup>, del que el recién citado señor Vulliez dice que tenía fama de mezquino. Será el Laiseca del cual se cuenta de que por los años '60 frecuentemente venía por la mañana en ómnibus desde Rosario provisto con una bolsita de merienda a ocuparse de su campo, posiblemente La Florinda<sup>145</sup> y no de la colonia Barge?, y volvía a Rosario el mismo día por la tarde; también de que por miedo de ser atracado, dejaba su coche en marcha cuando se hacía atender en la peluquería y que ya bastante anciano se casó con su joven sirvienta. Fue un importante criador de porcinos que despachaba trenes cargados completos de cerdos: comunicación de Miguel Angel Podestá, Buenos Aires, 2004.

Entre los que compraron lotes en la colonia Barge, Monte Maíz, 50 años, p. 61, menciona a los padres de Luís Lenardón (\*1883)<sup>131</sup>. Cuando siendo un jovencito boyero Luís L. fue un día de 1894 amenazado a muerte por tres "gauchos" malevos. En el mismo libro, p. 70 Miguel Primo recuenta que con su familia se radicó en la colonia Barge en 1895 y que su padre fue asesinado de un trabucazo una noche en 1898 por dos asaltantes que además degollaron a dos caballos encadenados que no pudieron llevarse; ver K35 acerca de posibles sospechosos. El mapa Chapeaurouge 1915 inscribe a la suerte J39 con el nombre Jorge. El mapa Yori 1924 tiene en el recién mencionado rincón sureste una estancia La Salada -el nombre de una laguna allí situada- de Angel Bressan. En un plano colonia Barge 1936 la suerte aparece muy dividida fuera del rincón sureste en el que varios lotes son de Angel Bressan<sup>133</sup>. El Anuario Kraft 1913 tiene a García y Bressan colonizadores, (colonias) Monte Rey y Bismark<sup>K35</sup>, Monte Maíz; los Anuarios Kraft, 1917, 1919, 1924 y 1929 listan García, y Bressan, almaceneros y acopiadores, Monte Maiz. Los Anuarios Kraft 1929 y 1935 listan a Angel Bressan, ganadero, Médano de las Cañas / Wenceslao Escalante<sup>130</sup>; debe tratarse de A. Bressan (\*1868, Italia, °Dominga Iaconi, \*1878, Santa Fe) negociante, Arequitos, Santa Fe; allí también hubo la sociedad (José S.) García y Bressan, acopiadores y almaceneros; en los Anuarios Kraft 1929 y 1935 Angel

Bressan también figura como ganadero bajo el vecino pueblo San José de la Esquina. El mapa Igm 1950 marca en el mismo cuadrante sureste el casco de una estancia Los Tamarindos; acerca de otra estancia del mismo nombre, ver H29. En el mapa Di Santi 1966 la suerte aparece ya muy subdividida pero con varias fracciones todavía de personas apellidadas Laiseca.

Paréntesis: Anticipando la próxima suerte J33, según John L. Blake, *Story of Patagonia*, 2003 y varias otras fuentes, Samuel Fisher Lafone (=Lafón; \*1805, Liverpool-<sup>+</sup>1871, Buenos Aires, de fiebre amarilla): ya que un hermano suyo había nacido en Montevideo en 1807, el padre, Samuel Marchant Lafone, (\*1770-<sup>+</sup>1856) debe haber tenido algún interés en Uruguay era de familia hugonota, es decir protestantes franceses, que llegaron a Inglaterra por vía de la isla Jersey, canal de la Mancha<sup>F22</sup>. Samuel F. L. vino a la Argentina en 1823. Se asoció primero con Juan (B.?) Miller<sup>H68</sup> y después con Thomas Armstrong<sup>G57</sup> estos poniendo el dinero y Lafone el empeño. Manejaba saladeros y se dedicó a la exportación, principalmente a Gran Bretaña, de cueros, grasa y carne salada. Rápidamente hizo una fortuna, aunque terminando peleado con Armstrong. Compró grandes extensiones de campo en la Argentina. Su aventurera energía era singular, llegando también a exportar de pieles de foca. En 1833 Lafone, un muy creyente anglicano se casó clandestinamente con María Quevedo y Alsina (<sup>+</sup>1866). María era de una allegada familia católica y el padre objetó a su enlace con un hereje. El revuelo que hizo fue tal que el casamiento fue anulado, María y su madre Manuela, esta última había favorecido el casorio, fueron ambas condenadas a un mes de convento, y Lafone fue exiliado. Mas tarde, sin embargo, por intervención de Juan Manuel de Rosas se les perdonó y el casamiento fue repetido, primero en una iglesia católica para cumplir con la ley y a seguido en una anglicana para cumplir con la conciencia<sup>G62</sup>. Asimismo Lafone transfirió sus negocios al Uruguay –el que se ocupó de liquidar sus bienes en Buenos Aires fue Luís de Chapeaurouge<sup>B1</sup>– donde adquirió mas campos, entre ellos los de la Punta del Este, el después y todavía hoy (2006) famoso balneario. También estableció un saladero, regenteó un molino harinero a vapor, fundó un banco, etc. A pesar de que Rosas le había dado una mano con el asunto de su matrimonio, favoreció a los unitarios exiliados. En 1844 Lafone arrendó a largo plazo del gobierno británico la mitad sur de la isla Soledad (Malvina Este), área que después se conoció como Lafonia. Allí se empeño de aumentar la población semi-salvaje de ganado y al mismo tiempo trajo gauchos para sacarles el cuero. La operación no fue gananciosa y en 1851 el campo se transfirió a la Falkland Islands Company (=FIC), una compañía inglesa de la que Lafone fue uno de los varios accionista. Bajo un administrador Fredrick Edward Cobb, casado en 1873 con una tia-bisabuela de John L. Blake, la compañía dedicó a ese campo a la cría de ovinos lanares en gran escala, imitando lo que ya se estaba haciendo en Australia y Nueva Zelanda. En 1950 la FIC era dueña de mas o menos la mitad de ambas islas Malvinas. Como lo describe Blake, hacia 1880 la actividad ovejera de los ‘farmers’ británicos comenzó a ‘rebalsar’ desde las Malvinas hacia el sur de la Patagonia y Tierra del Fuego<sup>G31</sup>. Volviendo a Lafone, este sufrió serias perdidas cuando le fracasó un negocio relacionado con suministros para la guerra de Crimea entre Inglaterra y Rusia (1853-1856). Se fundió en 1858, pero logró pagar a quienes adeudaba a través de ventas de sus extensos campos. Asimismo en 1866 todavía era dueño de suertes al sur y este de la estancia La Victoria<sup>Anini</sup>, provincia Santa Fe cuando a esta la compraron los Talbots<sup>I31</sup> y el Brpm 7.5. 1872 lista a Lafone con todavía 32 leguas cuadradas de campo en la provincia Santa Fe. En 1869 se retiró a una mina de cobre que tenía en Andalgalá, Catamarca. En la exposición de Córdoba, 1871 (ver F22) obtuvo una medalla de oro con vinos locales. Su hijo Samuel Alexander Quevedo Lafone (=S. Lafone Quevedo, \*1835, Montevideo-<sup>+</sup>1920, La Plata) se educó en Cambridge, Inglaterra. Heredó la mina Las Capillitas en Pilciao, Catamarca –la mas famosa mina de Samuel Lafone, padre, habia sido La Restauradora, Catamarca, ver Riquelme-Vera, Quimera, p. ??; el hijo fue asesorado por el périto minero Hans (=Juan) Heller<sup>abj</sup>– donde se preocupó por los indios locales. En 1859 fundó un ingenio Pilciao, Andalgalá, Catamarca. La mina fracasó en 1890 y la tuvo que vender. S. Q. Lafone se convirtió entonces en arqueólogo, etnógrafo y lingüista ‘full-time’ publicando varias obras sobre estos temas, por ejemplo Las lenguas de tipo Guaycurú (=tobá, mocoví y abipón) y Chiquito comparadas, *Revista del Museo de La Plata* 17, 7-68 (1910). Sin embargo, ver abajo. Acabó siendo

un muy renombrado profesor de la Universidad de La Plata; acerca de otros lingüistas, ver E124 y J77.

Al suroeste del actual pueblo de Monte Maíz la **suerte 33**. Fue mensurada (administrativa, departamento Unión, número 34) por la Comisión Topográfica en 1864, informe de Albano M. de Laberge<sup>F20</sup> y plano de Santiago Echenique<sup>F83</sup>. El informe dice que el terreno está situado enfrente, es decir al otro lado del arroyo Saladillo, de la tapera de La Esquina. Este será idéntico al lugar La Esquina que el mapa Seelstrang 1885 ubica donde el camino del Medio cruzaba al arroyo Saladillo antes de empalmar con el camino del Sauce que iba de Saladillo a La Carlota<sup>J43,J32</sup>. De hecho el plano de mensura muestra al camino de Melincué (=del Medio) serpenteando a lo largo del borde norte de la suerte. Atravesando la suerte diagonalmente de noreste a suroeste corre otro camino, rotulado paso de las Cañas. Algo al oeste de este último camino y en medio del arroyo Saladillo, próximo al vértice suroeste de la suerte el plano marca al lugar médano de las Cañas<sup>J32</sup>; el layout sugiere que el paso de las Cañas se situaba algo al sur del médano pero también que había otro paso donde la suerte I31 y J33 tenían un esquinero oeste en común al que se dirigía el camino del Medio<sup>J44</sup>; lo mismo sugiere el plano 1883 de la sucesión Arévalo<sup>I31</sup>. Hacia el noreste el camino del paso de los médanos corre paralelo a la cañada del Espinillo. Antes de empalmar con el camino de Melincué (=Medio) marca un lugar El Espinillo. Según el informe se trataba de un espinillo solitario con dos lagunitas cercanas, pero a pesar de eso el lugar también se lo conocía como Las Tres Lagunas. Bien en el rincón noreste de la suerte J33 el plano marca una cañada y laguna Bizcacheras. La carátula del informe añade suerte J33, serie A vendida en 1866 a Samuel A.(lejandro) Lafone Quevedo y Juan Heller, Villafañe, Economía, p. 81 de hecho lista a Samuel Lafone Quevedo ‘hijo de un comerciante inglés’ y Juan Heller ‘comerciante inglés’ (error!) escriturando en 1868 la compra de la suerte 22, serie A, departamento Unión al fisco cordobés. Sin embargo el dato no ‘pega’ para nada con la historia de la suerte F22. Se trata de la presente suerte, un 22 habiéndose confundido con un 33; la escritura correspondiente es la asentada en el registro 2, 1868, folio 126v, (Samuel Lafon Quevedo y ) ‘Juan Heller compra’(n) al fisco un terreno. Los mapas Laberge 1867 y Chapeaurouge 1872 y 1893 tienen a Samuel Lafone como dueño de la suerte J33. Porque J. Heller no figura en los mapas citados no lo sabemos pero podría ser porque solo actuó como socio secundario de Lafone. Se trata de Juan Heller Johanssen (\*1828, Schleswig-Holstein, Dinamarca/Alemania-<sup>+</sup>1895, Tucumán, <sup>o</sup>Corina Palacio Todd, 4 hijos, un varón Juan Heller, \*1883-<sup>+</sup>1950 fue un afamado jurista), marino al que 1864 en se le internó su barco en Montevideo debido a la guerra entre Prusia y Dinamarca<sup>I46</sup>. Comenzó a trabajar con Samuel Lafone Quevedo en las minas de Pilciao, Catamarca y radicado en Tucumán, fue uno de los propietarios del ingenio azucarero La Trinidad. A. Lafone Quevedo y Juan Heller en 1880 vendieron a (Nicanor) Joaquín Arévalo: registro 3, folio 89. De acuerdo a Gould, Monte Maiz, p. 392, Nicanor J. Arévalo<sup>I31,I30,J32,K34,K35</sup> le compró en 1880 la suerte J33 a Tristan A. Malbrán<sup>F113bis</sup> pero es que este como asociado de Lafone<sup>F113bis</sup> solo actuó como apoderado de Lafone y Heller; a N. J. Arévalo lo representó Ceferino de la Lastra. En 1889 el fisco, la mesa de Hacienda, les cedió (=vendió) a los herederos de Nicanor Joaquín Arévalo un sobrante entre las suerte J33 y J39, 262 hectáreas: registro 2, 1889, folio 477, ver también Villafañe, Economía, p. 109. El mapa Revol-Galíndez 1883 lista como propietarios de la suerte J33 a herederos de Nicanor Arévalo; coincide así con el plano 1883 acerca de esa sucesión<sup>I31</sup> el cual incluye médano de las Cañas y una casa de Piñero en el rincón suroeste. La mensura judicial aprobada número 33, 1895, departamento Unión establece que cuando la sucesión de los padres Arévalo la suerte J33 recortada al norte de una angosta franja<sup>I31</sup> y recortada al sur de una mas ancha franja<sup>I35</sup> constituyó un lote número 3 que le correspondió a Salustiano V.(ictorino) Arévalo (\*1862). En el mapa Warner 1898 el lote figura como siendo propiedad de Salustiano V. Arévalo<sup>I31</sup>, ‘hoy’ de Malcolm Cross. En una escritura datada 1899 acerca de la suerte I31, la suerte J33 también figura como de Malco(l)m Cross. En 1902 Malcolm Cross, a través de Diego (=James) Senior Agar<sup>F84</sup> vendió un terreno de 1000 por 50 metros apegados al terreno para la estación que Read<sup>I31</sup> había vendido al F.C.C.A.: Gould, Monte Maíz, p. 397. Al sur de ese terreno se loteo un predio en el que se formó un barrio Monterrey: Monte Maiz, Cien años, p. 34. En los mapas Chapeaurouge 1901 y Río-Achával 1905 figura el lugar Piñero cerca del límite sur de la suerte. Campaña Agrícola

1908, p. 38 lista al campo Monte Rey, fundado en 1902 por Esteban Lambert, propiedad de Agar Cross y otros, administrador Esteban Lambert. Campaña Agrícola 1912, p. 34 dice **colonia Monterrey**, 9.557 hectáreas, propiedad de varios administrada por nadie; el mapa Chapeaurouge 1915 no indica a un dueño. El mapa Registro 1912 todavía rotula a la suerte con 9.445 hectáreas, Salustiano V. Arévalo. Incidentalmente, hubo un Salustiano Arévalo quien tuvo campo al norte de Bell Ville<sup>An318</sup> pero quien solo parece haber sido un tocayo del que aquí nos ocupa. El atrasado mapa Córdoba 1924 todavía lo tiene a Malcolm Cross como dueño la suerte J33 aunque ya tampoco lo era. A mas tardar cuando era propiedad de Cross la suerte pasó a llamarse **estancia Monterrey** (=Monterey); según Anónimo, Monte Maíz, p. 130 el nombre le viene de un capataz Monterrey de origen mejicano (?) de Cross. Según el libro Foglia, Benitz, alrededor de 1896 Juan Benitz, el entonces propietario de Los Algarrobos<sup>G61</sup> le administró a M. Cross la estancia Monterrey: este último residía en Escocia. La parte sur del actual **pueblo Monte Maíz** que se emplazaba en una pequeña fracción de la suerte J39 se la denominó pueblo o barrio Monterrey. M. Cross fue uno de los propietarios fundadores de la conocida compañía angloamericana Agar, Cross y cía., fundada en 1884, cuya sucursal argentina jugó un importante papel en la importación de maquinaria agropecuaria hasta aproximadamente 1950<sup>F84</sup>. Un plano catastral de aproximadamente 1900 de la estancia Monterrey, propiedad de Malcolm Cross (Monte Maíz, 100 Años, p. 30) la dice fundada por Ernesto Lambert<sup>I31</sup> y administrada por Juan Benitz<sup>G61</sup>. En 1905 Benitz reemplazó a Lambert por un Murray Francis<sup>B4</sup> pero al mismo tiempo ya comenzó a organizar la venta de Monterrey; en 1906 Francis aparece ante el juez en lo criminal en Córdoba en un caso contra un señor Austin sin que J. Benitz revele cual fue el delito; sin embargo, menciona que el dr. (Pablo) Santucci, médico italiano que ejercía en Monte Maíz desde 1903 (Monte Maíz, 50 Años, p. 55) tuvo que comparecer como testigo y que (Alejandro D.?) Grant<sup>An8</sup> debe haber oficiado como abogado de M. Francis: J. Benitz, Diary 14.5. 1906; Robert Gore Studdert<sup>G61</sup> parece que actuó como observador judicial para la corona británica: Lloyd, Impresiones, p. ??; tendría esto que ver con que R. G. Studdert le confirió a Bernardo Pizarro un poder general: registro 3, 1905, folio 1655v ?. Felipe Harnaiz (°Las Rosas, Santa Fe, Tránsito Olguín), un uruguayo que llegó a Monte Maíz en 1903 parece que actuaba como encargado en Monterrey: Monte Maíz, 50 Años, p. 62; aparenta que también fue el hombre de confianza de Esteban Lambert: cuando este falleció Harnaiz heredó algunos terrenos; es posible que fuera el también uruguayo Jorge Enrique Read<sup>I31</sup>, quien trajo a Harnaiz a Monte Maíz: Gould, Monte Maíz, p. 406; el Anuario Kraft 1941 lista a Felipe Harnaiz, chacarero, Monte Maíz. Benitz en 1905, ver website juan benitz, le ofrece el campo a Ströder (=Stroeder) y cía., Buenos Aires, una famosa compañía colonizadora fundada por Augusto Waldschmidt, Augusto Herder y Hugo Stroeder<sup>Byy,Dcc,N</sup><sup>51</sup>, ver Vera, Colectividades, p. 50, pero parece que no mostraron interés. En un anuncio de (Román) Bravo y cía.<sup>H28</sup> acompañado por un planito Warner (Monte Maíz, 100 Años, p. 20) la estancia Monterrey figura como a rematarse un jueves, 25 de enero. Ese dato, de acuerdo al calendario eterno, sugiere que el remate se realizó en 1906. Juan Benitz dice que en 1907 el arriba mencionado Murray Francis recibió 6.000 pesos como indemnización por prematuro despido; Ernest Williams, contador quien debe haber llevado las cuentas de la estancia Monterrey en Los Algarrobos<sup>G61</sup>, recibió 1.462 pesos. Gould, Monte Maiz, p. 405 especifica que Monterrey dividida en 17 lotes tuvo 5 compradores, a saber i) Enrique Destefanis, José S. García, Victor Moneta y Juan Pinasco, Arequito, Santa Fe, ii) George Henry Read, Colonia, Uruguay<sup>I31</sup>, iii) Ramon Camella, Tejedor, Buenos Aires, iv) Marcelo Barabino, Santiago Perincioli y Pedro Visca, Baradero, Buenos Aires y v) Alicia Moore de Many, Buenos Aires capital. Acerca de la última compradora: el que postó durante el remate fue su esposo <sup>1</sup>José Eduardo (o Miguel?) Manny (=Manni, \*1870, General Rodríguez, Buenos Aires-<sup>+</sup>1906, Buenos Aires, °1905, Alicia Moore; él figura como estanciero, Buenos Aires en la Guía Kraft 1903; en 1903-1904 fue intendente de General Rodriguez: website newland las chozas; Murray, Devenir, p. 261, lo dice comerciante y fundador del pueblo Bouchardo, FC. B.A. P., Buenos Aires (correctamente Córdoba!); firmó la condolencia de E. Casey 1906 como Joseph M.(ichael?) Manny) estanciero y negociante, compró la parte centroeste de la suerte J33, 2.452 hectáreas, incluyendo al casco de la estancia Monterrey ya que en el mapa Yori 1924 (Monte Maíz 100 Años, p. 60) esa parte figura como de la sucesión de (José Eduardo) Manny. Escrituras en el registro 4, 1907, folios 1030 a 1036 tratan

de la sucesión y aclaran que le correspondieron hijuelas a <sup>(1)</sup>Alicia Moore de Manny, <sup>11</sup>José Eduardo Manny y Moore (hijo, \*1906, Buenos Aires-<sup>+</sup>1970, Bariloche, <sup>∞</sup>1932, Cecilia Lalor, <sup>+</sup>1982, él un abogado y estanciero cordobés) y <sup>2</sup>María Manny (\*1865-<sup>+</sup>1934), hermana de José Eduardo Manny, padre. Thomas J. Rooney recién adquirió la estancia Monterrey a través de su matrimonio con la viuda Manny en 1909. El Anuario Kraft 1908 lista a <sup>3</sup>Eugenio L. Manny (\*1883-<sup>+</sup>1940, hermano de J. E. Manny), Monterrey, Monte Maíz; La Rural 1912 todavía lista a Juan Benitz, Monte Rey, Bell Ville; el Anuario Kraft 1913 lista a Eugenio Moore<sup>L9</sup> –era un hermano de Alicia Moore; Coghlan, Irlandeses, p. 671– como ganadero en Monte Maíz. Los Anuarios Kraft 1919, 1924, 1929, 1935, 1945, 1952 y 1958 listan a Tomás J. Rooney, Monterey, ganadero, Monte Maíz.

Paréntesis: Según Coghlan, Irlandeses, p. 794, <sup>1</sup>Bernard(o) Rooney (\*1849, Irlanda-<sup>+</sup>1889, Rosario) vivió en Venado Tuerto, Santa Fe. Un Patricio Rooney compró un campo cerca de esa ciudad en el famoso remate del campo Loreto<sup>Nini</sup> (plano Warner 1884; debe haber tenido un hijo Thomas R. que en el English Directory 1923, p. 98 figura como dueño de la estancia San Patricio, Venado Tuerto) y varios otros Rooneys son mencionados como pobladores de Venado Tuerto: Landaburu, Casey, p. 118; no es conocido si eran parientes de B. Rooney. En 1875 B. Rooney se casó con Mary Daly<sup>F20</sup> (<sup>+</sup>1925, Buenos Aires). El primero de sus tres hijos, <sup>11</sup>Tomás José Rooney (\*1878, Mercedes, Buenos Aires-<sup>+</sup>1948, Lobos, Buenos Aires) se recibió de odontólogo<sup>F83</sup> en 1903. Ejerció en Buenos Aires por unos años –en el Standard 18.1. 1909 todavía anuncia T. J. Rooney, dentista, calle Cerrito 268, Buenos Aires– pero desde poco después en adelante parece que se dedicó a la administración de su estancia Monterrey y solo ofició allí como dentista ‘part-time’: Monte Maíz, 50 Años, p. 68. En 1906 firmó una adhesión de condolencia cuando falleció Eduardo Casey<sup>arr.Nini</sup>. En 1909 <sup>11</sup>T. J. R. se casó con Alicia Moore (<sup>+</sup>~1960), viuda de Manny. Sus hijos según Coghlan, Irlandeses fueron <sup>111</sup>Tomás Edgardo Rooney, <sup>112</sup>Douglas Victor Rooney (<sup>+</sup>1928, Casilda), <sup>113</sup>Horacio Rooney, <sup>114</sup>Reginaldo Rooney, <sup>115</sup>Moirá (=María) Rooney (viuda) de (Heriberto Lucas) Reilly, después (esposa) de (Eduardo) Harrington (\*1902)<sup>N39</sup>, <sup>116</sup>Lorna Rooney de (Jack) Moar y <sup>117</sup>Juan Rooney. <sup>1141</sup>Horacio J. Rooney, hijo de Reginaldo R. aparece como candidato a intendente alrededor de 1997: Monte Maíz, 100 Años, p. 171; acerca de un Santiago Rooney, ver M18.

Un cinturón noroeste, medioeste y sur alrededor de Monterrey lo debe haber arrondado Juan Pinasco después del arriba citado remate 1906, ya que en el recién mencionado mapa catastral 1910 figura como dueño de una así conformada **estancia La Blanca**. Tanto el casco de Monterrey como el de La Blanca figuran en el mapa Igm 1950. En el mapa Di Santi 1966 una parte central de suerte J33 (Monterrey) seguía siendo de Rooneys<sup>arr</sup>: de Horacio Rooney, Reginaldo Rooney, Lorna Rooney de Moar; A.(=M.?) Rooney de Reilly, y <sup>11</sup>José E. Manny, el hijo de Alicia Rooney de primera nupcias. La parte este, La Blanca en el mismo mapa les pertenecía a varios Pinascos. Recuerdo que alrededor de 1950 mi padre conversó con un sr. ‘Runi’ (=Rooney) y un sr. Pinasco durante una feria ganadera en Canals cuando los tres pugnaban por lotes de novillitos para invernar (=engordar). El rincón noreste de la suerte J33, inmediatamente al sur de Monte Maíz, que ya figura como colonia en el plano de 1902, en el mapa catastral 1910 aparece como de herederos de J.(osé S.) García<sup>H56,131,130</sup>. Los Anuarios Kraft 1913, 1919 y 1924 listan a García y (Angel) Bressan, Monte Rey, ganaderos, Monte Maíz; acerca del último nombrado, ver J39. Los Anuarios Kraft tienen 1913, a Laborde y García, 1919, 1924 y 1929 a García y Bressan, y 1935 a José S. García y cia., como acopiadores y almaceneros, Monte Maíz. Dentro de ese mismo campo figuran en el mapa catastral de 1965 como dueños de fracciones unos García y Moneta quienes fueron socios en 1906: ver arriba y Monte Maíz 50 años, p. 5. El rincón suroeste de la suerte J33 en el mapa Yori 1924 aparece como de una sucesión Salvay. El puente que allí cruza el arroyo Saladillo todavía (2005) se lo conoce como puente Salvay. Los Salvay fueron una familia muy activa en el pueblo Wenceslao Escalante<sup>130</sup>: en 1912 unos hermanos Salvay comenzaron a fabricar un aparato acarreador para las entonces estacionarias trilladoras, y un Juan Salvay fue intendente 1968-1973: Tejada, Escalante, p. 59 y 233. En los Anuarios Kraft 1924, 1929, 1935, 1941 y 1945 Juan Salvay figura como ganadero (y propietario de una trilladora), Wenceslao Escalante.

Paréntesis. Según el libro 50 Años Monte Maíz, p. 56, Juan Pinasco (\*1864, Cogorno, Italia-<sup>+</sup>1951, Buenos Aires, <sup>o</sup>1912, Chiavari, Italia, María Brignole, \*Italia) llegó al país en 1875 con sus padres desde Génova. Primero se ubicaron con tíos suyos en Pérez, cerca de Rosario, Santa Fe. Mas tarde trabajó con sus padres Antonio y Rosa una chacra en Arequito, Santa Fe, pueblo en el que fueron censados en 1895, él comerciante soltero y en la cual parece que en 1896 ocupó un cargo municipal. Alrededor de 1890 se dedicó a la compra y venta y transporte de cereales y trabajó como administrador en la colonia agrícola Devoto<sup>J63</sup>, Beravebú, Santa Fe; en una comunicación 2007 Rubén Carlos Pinasco, Brasil, escribió que su abuelo, un hermano de Juan P., Ricardo Pinasco tuvo campo allí. En 1906 Juan P. llegó a Monte Maíz donde arrendó la estancia Santa Florinda<sup>I45</sup> dedicándose a la ganadería. También arrendó campos cerca de Viamonte, al sur de La Carlota. Por algún tiempo administró entre otras estancias, a La Danesa, Canals, cuando probablemente todavía de los antecesores de Firpo<sup>N26</sup>. Los Anuarios Kraft 1919, 1924 y 1929, listan a Juan Pinasco, ganadero, La Blanca, Isla Verde y los Anuarios Kraft 1919, 1924, 1929, 1935, 1945, 1952 y 1958 listan a Juan Pinasco, ganadero, La Blanca, Monte Maíz, ver también I45. Cuando falleció, sus 5 hijos siguieron operando La Blanca por algún tiempo pero luego la dividieron<sup>arr</sup>.

Al oeste del arroyo Saladillo y al sur del actual estación/**pueblo Wenceslao Escalante**, originalmente estación Médanos de las Cañas, la **suerte 32**. Existe en el Archivo Histórico Catastro una copia del expediente de mensura administrativa, departamento Unión, número 23, 1864, firmada por Albano M. de Laberge, suerte 33 (error! =32), La Esquina, 3 leguas 940 cuadradas. El expediente ubica a la suerte a medio camino entre “villa” del Sauce (=La Carlota) y Saladillo, el plano lo muestra al camino atravesándola diagonalmente, y mas o menos centrada sobre el ya mencionado paraje Esquina o tapera de Rios, al que se adosa un corral y un potrero encerrados por zanjas –lo de ‘cercar’ lotes de campo con zanjas, y por ende el oficio de zanjeador, fue común antes de que surgieran los alambrados: Sbarra, Alambrados, p. 19; en el rincón sureste sobre el margen del arroyo Saladillo marca al médano de las Cañas<sup>J33</sup>; la superficie de la suerte resulta ser algo mas de 3 y 1/2 leguas cuadradas. La carátula del expediente de mensura porta el nombre de Adolfo von der Wall<sup>H71</sup> lo que sugiere<sup>I31</sup> que este señor fue el primer comprador. De hecho existe una escritura registro 2, 1868, folio 228 por la que A. v. d. Wall adquirió la suerte J32, superficie como la arriba indicada, por 3.968 pesos bolivianos, mismo aunque Villafañe, Economía, p. 81 mal ubica a la suerte en el departamento San Justo. Sorprendentemente la suerte J32, conteniendo de hecho un lugar La Esquina en el mapa Laberge 1867 figura como ya de M.(acario) Torres<sup>G26,H54,H56,H67,I30</sup> pero Villafañe, Economía, p. 72 y 73 y el Índice del registro 2, website familysearch, no registra ninguna tal venta; debe tratarse de un equivoco con la vecina suerte I30. El libro Romero y otros, Baldissera, p. 37 tiene a esta suerte como sin vender por el fisco hasta 1867 y dice, de acuerdo con lo que detalla Sáenz, nota 441\*, que el lugar La Esquina<sup>J33</sup> es en el que en 1866 los hacendados al sur de Frayle Muerto proponían de que se instalara una colonia agrícola militar con un fuerte Rawson. La idea de una colonia agrícola militar no era nueva, la primera, llamada Nueva Roma, había sido fundada en 1856 y había fracasado al año siguiente! en las cercanías de Bahía Blanca, provincia Buenos Aires; otra funcionaba, al menos nominalmente, mas cerca, en los alrededores del fortín Las Tunas<sup>N40</sup>; ver también Delgado-Martino, Colonias Militares, p. 18. El nombre de colonia propuesta le vendría del dr. Guillermo Rawson (\*1821, San Juan-<sup>+</sup>1890, París), hijo de un médico norteamericano Aman Rawson radicado en San Juan, su hijo siendo a su vez un distinguido médico que fundó el hospital Rawson para recibir los heridos de la guerra con Paraguay y ministro del interior del presidente Bartolomé Mitre (1862-1868). La colonia, hoy ciudad Rawson, Chubut fundada en 1865 recibió su nombre porque G. R. promovió allí la inmigración de galeses. Muchos de los terratenientes de la región Fraile Muerto firmaron en 1866 una carta dirigida al gobernador interino José Mateo Luque (1866-1867) en la que se proponían que la liderara un capitán R.(oberto) Wehrhan (=Wehrens)<sup>abj</sup>. La colonia se poblaría con colonos suizos que entonces estaban inmigrando a la Argentina en buen número<sup>C33</sup> –estos se consideraban ideal para el propósito por el continuado servicio militar que operaba, y todavía opera, en Suiza; la idea habrá provenido del suizo Rodolfo de Wateville<sup>G131</sup> a los que se le daría la suerte fiscal J32 o

mas: Sáenz, misma nota habla de 10 leguas cuadradas— para que se afincasen allí a 50 colonos suizos bien armados a condición de que defendiesen la región contra las incursiones indias. Riquelme, Frontera sur, p. 111, quién también menciona 10 leguas cuadradas, provee razones por que aunque el proyecto del capitán de ingenieros Roberto Wehrhan (=Wehrhan) le fue atractivo al gobierno cordobés, el tener que proveerlo de una inicial escolta militar hasta que el fuerte estuviera construido les resultaba difícil. Nada sucedió y Wehrhan parece haberse alejado de la región. Se trata del mismo Robert Wehrhan del que el diario Otago Witness 27. 11. 1869 reportó que era un ingeniero alemán proveniente de Saxonia quién después de vivir por un tiempo en Inglaterra guerreó para los Unionistas en la guerra de la Secesión norteamericana (1861-1865)<sup>H29</sup> —figura como enlistado en el 75th New York Infantry Regiment según Barry Crompton, Australia, en un e-mail 2005 a Jeremy Howat, York— trabajar para el ejército argentino en Paraguay y para el ferrocarril Cerro del Pasco, Perú, iba a poblar con unos 60 colonos alemanes las islas chilenas Juan Fernández, islas que albergaron al escocés Alexander Selkirk (\*1676-+1721), el modelo del Robinson Crusoe del autor inglés Daniel Defoe (\*1660-+1731). Puede que también tuvo que ver con la fundación compañía comercial y pastoril Wehrhahn y cia., Hamburgo, Alemania que actuó en Chile hacia 1880. En todo caso escribió un relato acerca del maremoto que devastó la costa pacífica de Chile y Perú en 1868: website wikisource.

En 1867 algunos pobladores repitieron esa proposición en una carta caligrafiada por Hume Kelly<sup>H29</sup>, dirigida al ministro plenipotenciario británico en Buenos Aires y descubierta en el Public Records Office, Kew, Inglaterra, por Jeremy Howat, York. Proponían en esta como jefe de la colonia a Carlos Winkley, un militar entonces acantonado en Fraile Muerto pero que por varios años había servido en la frontera bonaerense. Debe tratarse del Carlos (=Karl) Winkler (\*1827, Alemania-+1883, Buenos Aires) que es listado como capitán en el website guerreros paraguay y con una foja en el Archivo General del Ejército, número 13985. Obviamente la guerra con el Paraguay tuvo precedencia sobre lo que deseaban los pobladores de Fraile Muerto. En el mapa Chapeaurouge 1873 la suerte figura sin dueño. En 1881 la suerte J32 pasó a ser, junto con varias mas suertes<sup>I30</sup>, de la viuda Juana Antonia Fernández de Arévalo y sus hijos. Existe una mensura judicial sin aprobar Unión, número 12, 1883, 9.508 hectáreas, suerte 32, propiedad de Juana Antonia Fernández de Arévalo, que dice que esta señora compró el campo en 1881 a Carlos Riemann, hermano de la esposa von der Wall ?, quién actuó como tutor de los hijos de Adolfo von der Wall<sup>G9q</sup> y quién sería pariente de Gustavo Riemann, fundador de Villa Rumipal (→1913, Argentina, +1938) ?. El mapa Revol-Galíndez 1883 dice que esta suerte era específicamente de Juana J.(=A.) de Arévalo<sup>I30</sup>. Fallecida también la viuda los hijos se repartieron los campos en 1892 tocándole la suerte J32 —algo aumentada por una franja sur de la suerte I30 y algo disminuida por una franja sur que se le añadió a la suerte K34 formando un lote número 4— a Nicanor V. Arévalo (\*1862, censado en 1895 soltero, rentista, Buenos Aires ciudad junto a su hermano Domingo A.<sup>I30</sup>), por su hermano Domingo F. A. que se quedó con la mayor parte de la suerte I30, redistribución que se aprecia bien en el mapa Warner 1898; de hecho el autor del mapa, Rodolfo A. Warner fue quién mensuró los campos de la sucesión Arévalo: mensura judicial aprobada, departamento Unión, número 33, 1895. El mapa Río-Achával 1905 marca un lugar Prunsada?, debe ser Pruneda<sup>K34</sup>, en medio de la suerte J32. El mapa Chapeaurouge 1901 sigue con Nicanor V. Arévalo como dueño de la suerte; el mapa de 1915 no da nombres pero separa una franja sur. El atrasado mapa de 1924 todavía lo tiene a N. V. Arévalo como dueño. Sin embargo, la mensura 1898 de la vecina suerte K34 también ejecutada por R. A. Warner tiene a la suerte J32 junto con una parte oeste de la suerte K34 como de A.(ndrés) T. Villanueva, esposo viudo de Juana Antonia Arévalo, hija: Gould, Monte Maiz, p. 393. En el Commercial Directory 1897, p. 54, figura A. T. Villanueva, ingeniero civil o agrimensor. 25 de Mayo 140, Buenos Aires. En 1902 Miguel Angel y Francisco Garrone vendieron unos terrenos al F.C.C.A. y a Enrique H. Woodgate<sup>An8,J42</sup>, registro 3, folios 751 y 757. En 1904 Miguel Angel y Francisco Garrone donaron además un terreno en Médanos de las Cañas al Gobierno provincial: registro 2 folio 8. El plano de aproximadamente 1900 acerca de la estancia Monterrey<sup>J33</sup> ya marca como vecinos a Miguel (Angel) Garrone y hermanos y otro plano acerca de la venta de la misma suerte alrededor de 1906 indica la suerte J32 como (toda ?) de M.(iguel A. y) F.(rancisco)

Garrone (Monte Maiz 100 Años, p. 20 y p. 30). Tejada, Escalante, p. 211 dice que los hermanos Garrone compraron el campo que denominaron La Fortuna a José (=Juan) María Laborde<sup>173</sup> no quedando claro si esto se refiere a la suerte J32 o a la franja sur de la suerte I30. José Gueydan<sup>F64</sup> y José María Laborde<sup>xx</sup> de hecho vendieron algo a Miguel A. y Federico Garrone, registro 3, 1898, folio 350. Ferraro, Colonización, p. 110 menciona un Campo Garrone, 9.444 hectáreas arrendado a 24 familias italianas por Wenceslao Escalante<sup>abj</sup>. El mapa Peralta 1905 todavía lo tiene a Arévalo como dueño pero a la estación Médanos de las Cañas la denomina estación Garrone. Según el libro Tejada, Escalante, p. 7 los hermanos Garrone fueron en 1903 los fundadores de Médano de las Cañas en 1903<sup>130</sup>. Hay que recordar que al norte de la línea férrea una franja sur de la suerte I30, ver allí, también estaba en manos de Garrones. En el mapa Registro 1912 la suerte J32, mas una franja sur de la suerte I30, todavía aparece rotulada 9.445 hectáreas, de Nicanor V. Arévalo. En el mapa Voz Interior 1938 la suerte J32 contiene a una **estancia La Margarita**; el nombre sin duda le viene de doña Margarita Garrone, esposa de Francisco Garrone, padre<sup>130</sup>; acerca de otra La Margarita ver G26 y M1. Los Anuarios Kraft 1929, 1935 y 1941 listan a Francisco Garrone, el Anuario Kraft 1945 a Francisco Garrone e hijos, establecimiento ganadero La Margarita, Médano de las Cañas. En el mapa Di Santi 1966 gran parte de los 3/4 norte de la suerte todavía son propiedad de Garrones<sup>130</sup>. El mapa Igm 1950 marca los cascos de la estancia La Vuelta del Toro que sería de Domingo Garrone? y de la estancia La Margarita que sería de Federico Garrone; la última estancia todavía existe hoy día (2004) siendo mas recientemente de un Enrique Garrone. En el casco de esta estancia, alrededor de 1948, asistí como chico con mi padre a una fiesta criolla celebrada creo que el 12 de octubre, día de la Raza (=aniversario descubrimiento de América por Cristóbal Colón en 1492). Un piloto con mi padre a bordo ejecutó unos 'loopings' con un avión Piper Cup. Al aterrizar un señor algo 'tomado' (=borracho) al querer felicitarlos se metió en la hélice que todavía giraba. La hélice se hizo astillas pero el herido felizmente sobrevivió aunque perdiendo un ojo. Como ya comentado bajo I30 los Garrone eran dueños del almacén de ramos generales y al mismo tiempo, acopiadores de granos en el pueblo Wenceslao Escalante<sup>130</sup>. La fiesta en La Margarita (=Las Margaritas) parece que continúa celebrándose anualmente como pic-nic: 50 Años Rural Canals, p. 21 y Tejada, Escalante, p. 138, mismo en 2017 !.

Al sur del actual pueblo Laborde, la **suerte 80**. Existe una mensura administrativa, departamento Unión, número 15 (=115), 1864, de la suerte 80, serie A, Laguna de los Flojos, 11.174 hectáreas (≈4 leguas 224 cuadras cuadradas), rotulada propiedad de Aureliano Cuenca. Villafañe, Economía, p. 74 lo tiene a A. Cuenca<sup>176</sup>, coronel, jefe de un batallón Córdoba Libre comprando al fisco en 1866 4 leguas 207 cuadras cuadradas (≈11.173 hectáreas) en el departamento Unión; pedanía San Jerónimo, registro 2, escribano Carlos M. Valladares, folio 242v por 5.017 pesos bolivianos, la mitad al contado y el resto, en boletos de la deuda de 1865; Díaz Molino, Oligarquía p. 56 lo lista a Aureliano Cuenca como siendo uno de los 'rusos' disidentes que hacia 1852 se plegaron a los liberales mitristas; Nuñez, Monte Buey, p. 24 dice que A. Cuenca (\*1836, Buenos Aires-<sup>+</sup>1888, Buenos Aires, °Mercedes Juarez Celman, \*1847, Córdoba; censados 1869 viviendo juntos con Marcos (N.) Juarez, y Miguel Juarez Celman) –diputado nacional 1870-1874 según el website saguier tomo iii– era cuñado de Marcos N. Juárez quien tuvo que ayudar a Cuenca cuando este se quedó sin bienes poco meses después de casarse; fue brevemente jefe de policía de Buenos Aires durante la presidencia de Juárez Celman 1888-1890: Abad, Gran Enciclopedia; en el mapa Chapeaurouge 1901 figura poseyendo campo en el norte de La Pampa. La mensura 1884 citada abajo dice que Aureliano Cuenca inmediatamente cedió la suerte J80 a Santiago Gowland<sup>179</sup> quién según Romero, Baldissera, p. 37 la vendió 2 días después por 5.939 pesos bolivianos en efectivo ante el escribano Moisés Escalante, registro 2, 1866, folio 251, a Arturo (=Arthur James) Towers (\*1823, Londres-<sup>+</sup>1901, Montevideo, <sup>→</sup>1836, Buenos Aires, °1849, María (=Mary) Duncan Dick<sup>179</sup>, \*1820, Inglaterra-<sup>+</sup>1892, Rosario), él y ella maestros de la Saint Andrew Scottish School, Buenos Aires, él después comerciante en Uruguay: website argbrit howat, Hannon, Diccionario, p. ??, Converso, Formación, p. 147, lista a Arturo Towes (=Towers) comprando (a este?) campo al fisco(?) cordobés en 1866. En el mapa Laberge 1867 la suerte J80 figura como de Towers. Según la citada mensura 1884, fue Towers quién la vendió a Juan Kenny; el mapa Revol-

Galíndez 1883 y así también el plano 1883 acerca de la sucesión Arévalo<sup>I31</sup> listan a un Juan Kenny como dueño de la suerte J80. Debe ser el Juan Kenny (\*1838, Inglaterra, ∞Margarita K., \*1848, Inglaterra), San Juan, que figura como tutor de Margarita Lucía Moffat (=Moffet<sup>E86</sup>), en una escritura labrada por I. Marchand, Bell Ville en 1893, registro 9, folio 20 ; en el censo 1895 los tres, mas varios hijos, varios de ellos nacidos en Córdoba, figuran residiendo en el departamento Rivadavia, San Juan. Un Juan Kenny, inglés de Córdoba, es mencionado por Converso, Mercado, p. 203 formando con Santiago Temple<sup>F25</sup> y otros una compañía azucarera en 1882; The Standard 14.6. 1877 anuncia el nacimiento de una hija suya en Córdoba. Según la mensura 1884 en 1882 Juan Kenny vendió la suerte J80 a José Cantilla y Salustiano Espelete.

Renglón J, sección oeste según un plano de la mensura aprobada 32, Unión, 1892 y el mapa Igm 1955.

La mensura judicial aprobada, Unión, número 81, 1884, suerte 80, 7.379 hectáreas, propietario Wenceslao Escalante, dice que José Cantilla(/o?) y Salustiano Espelete (/a, \*1855, Paraná; Entre Ríos ?), fueron quienes en 1883 le vendieron la suerte a Wenceslao Escalante. La Compilación Leyes 1908, p. 386 en conexión con la venta de pequeños lotes sobrantes fiscales menciona como un vecino a W. Escalante, propietario de la suerte J80. Una parte ya estaría vendida a Garrones ya que en la mensura los vecinos Miguel Angel y Francisco Garrone aparecen (declarados) rebeldes. Los mapas Warner 1898, Chapeaurouge 1901 y Peralta 1905 tienen (a toda?) la suerte J80 como propiedad de Wenceslao Escalante. Una escritura 1903 acerca de la vecina suerte I73 efectivamente lo menciona a W. E. como dueño de la presente suerte. Era un hijo natural de una sra. Gila Escalante: website saguier tomo v. Según Herrero, Índice Biográfico y Abad Santillán, Enciclopedia, W. Escalante (\*1852, Santa Fe-<sup>+</sup>1912, Buenos Aires, ∞1885, Tucumán, (Luisa) Javiera Reto,\*1866, Tucumán) fue un jurisconsulto, legislador, director del Banco Nacional, del Banco Hipotecario y ministro del interior del presidente Luís Sáenz Peña (1892-1895), de hacienda del presidente José Evaristo Uriburu (1895-1898), de agricultura primero y de obras públicas después del presidente Julio A. Roca entre 1892 y 1904, profesor de filosofía de derecho en la Universidad de Buenos Aires, decano de la facultad de Derecho; además se destacó como guitarrista<sup>F100</sup>. Adquirió muchos campos<sup>F22,G131,H54,J39</sup> la mayoría, y puede ser que todos, antes de que ocupara cargos gubernamentales. Los mapas Peralta 1905 y Córdoba 1924 tienen a la suerte J80 como **colonia Escalante**; también se la conoció como Campo 80. Campaña Agrícola 1908, p. 40 y 1912, p. 32 dicen 11.174 hectáreas, fundada en 1902 por Wenceslao Escalante y propiedad del mismo, administrador en 1911, D. Mariani. Delich, Empresas, p. 130 dice que una compañía Escalante y cia. –así como también Rodríguez hermanos<sup>An111</sup> y Olcese y cia.<sup>H68,H69</sup>– se ocupaban de ‘abajar’ los inmigrantes en los puertos Buenos Aires (y Rosario) y transportarlos a sus colonias. El Anuario Kraft 1908, lista a W. Escalante, Campo 80, Las Liebres. El mapa Registro 1912 tiene a la suerte J80 como del dr. W. Escalante. En 1918 el administrador de los sucesores de Escalante pretendió cambiarle el nombre de la estación/pueblo Las Liebres a Wenceslao Escalante. Los residentes se resistieron y en 1919 el nombre de Las Liebres cambió en vez a Laborde<sup>I73</sup>, ver www Caminos y Pueblos, entradas Laborde, suerte 73 por Anabella Brunetti, y Médanos de las Cañas-Wenceslao Escalante por Geraldeina del Rosario-César. Pero al mismo tiempo la estación/pueblo Médanos de las Cañas fue efectivamente rebautizada Wenceslao Escalante (Primo, Liebres, fascículo 4). El mapa Voz Interior 1938 ubica al sureste del pueblo Laborde una colonia La Fortuna<sup>I30</sup> y al suroeste una colonia Escalante. Campaña Agrícola 1908, p. 38 y 1912, p. 32 lista a la primera, 9.500 hectárea –originalmente la colonia habrá incluido la anterior suerte J32?– como fundada en 1901 por y propiedad de F. y M. Garrone<sup>arr</sup> (=Gorne: Asinari, 1973, p. 127). El mapa De Santi 1966 todavía indica a dos grandes fracciones como pertenecientes a personas apellidadas Escalantes. El mapa Igm 1950 marca los cascos de unas estancias La Palmira y S(an)ta. Catalina en el sur de la suerte J80.

Sigue la **suerte 79** y es conveniente de comenzar con un esbozo sobre la genealogía de los originarios gowland argentinos-uruguayos; <sup>1</sup>Thomas Gowland (\*1768, Inglaterra-<sup>+</sup>1833, Buenos Aires, <sup>→</sup>1805, Argentina; <sup>∞</sup>Sarah Phillips, \*1776-<sup>+</sup>1837, <sup>→</sup>1812, Argentina), él comerciante y estanciero; figura como enfiteuta y comprador de campos en Monte, provincia Buenos Aires hacia 1825 y 1833: Oddone, *Burguesía*, p. 82 y 104. Los hijos <sup>11</sup>Daniel James (=Santiago, \*1798, Camberwell, Londres-<sup>+</sup>1883, Buenos Aires, <sup>∞</sup>1827, Buenos Aires, María Rubio de Velasco Ribero, \*1806-<sup>+</sup>1869), <sup>12</sup>Emma (\*~1800, Inglaterra-<sup>+</sup>1865, Buenos Aires, soltera); <sup>13</sup>Thomas James (=Diego, \*1803, Inglaterra-<sup>+</sup>1880, Inglaterra, <sup>∞</sup>1827, Buenos Aires, Saturnina Gestal, \*Montevideo-<sup>+</sup>1877, Buenos Aires), -el padre Thomas y los primeros tres hijos se radicaron en la Argentina en 1805; Thomas Diego y Daniel Santiago G. fueron importantes comerciantes en Montevideo: Mulhall, *Saudades*, p. 96; Calvo *Norteamericanos*, p. ??; Blinn, *Mercantile*, p. 114-); <sup>14</sup>Eduardo Hamilton Gowland (\*1805,

La tumba de Eduardo Hamilton Gowland en el Cementerio Británico, Montevideo; foto findagrave.

Londres, o Buenos Aires?-<sup>+</sup>1884, La Siberia, Pascanas, <sup>∞</sup>1842, Montevideo, Luisa Ellen (=Elena) Wright, \*1819, Baltimore, Maryland, Estados Unidos-<sup>+</sup>1882, Uruguay; a ella le vendió algo Santiago González: registro 2, 1867, folio 97v), <sup>15</sup>Juan (=John) Mallet (=Antonio?, \*~1807, Buenos Aires, <sup>+</sup>1880, Montevideo, <sup>∞</sup>1833, Montevideo, Fortunata Pérez Acevedo, \*1810, Montevideo) – aparentemente E. H. G. y J. M. G. vinieron a la Argentina en 1812 con su madre– y <sup>16</sup>Ellen Mary Ann (\*Buenos Aires, casada). (Daniel) Santiago Gowland jugó un muy importante papel en la Argentina<sup>As7,As9,172,178</sup>; acerca de sus negocios inmobiliarios en el área de Reseña ver As7. Figura como firmante en una declaración de agradecimiento hallada por Jeremy Howat en el Public Record Office, Kew, dirigida en 1849 a Juan Manuel de Rosas por 74 comerciantes británicos<sup>F83</sup>. En *Colombes, Bolsa Córdoba*, p. 9 Santiago Gowlands figura como directivo en 1866 del Casino Comercial, un efímero predecesor de la Bolsa de Comercio, Córdoba. Gowlands son listados en el *Handbook Mulhall 1869*, p. 55 como rematadores y con una quinta en Buenos Aires. De sus siete hijos, el mayor <sup>111</sup>Jorge Juan G. (\*1822-<sup>+</sup>1887, <sup>∞</sup>Mariana Freyer) parece haberse ocupado por algún tiempo de los campos de los Gowland; otros dos jugaron un cierto papel en la Argentina: <sup>112</sup>Emma G. (\*1824, Buenos Aires-<sup>+</sup>1889, Buenos Aires, <sup>∞</sup>Fernando Noetinger<sup>As9</sup>) y <sup>113</sup>Daniel G. (\*1826, Buenos Aires-<sup>+</sup>1926, Buenos Aires, <sup>∞</sup>Antolina Gándara: Hanon, *Diccionario*; Damus, *Who was*). Pero aquí de los demás cinco hijos interesan las tres hijas de Eduardo H. G. que llegaron a la adultez: <sup>131</sup>Eliza (=Elisa, <sup>+</sup>1947, Montevideo, <sup>∞</sup>1863, dr. Thomas Dick Lawrie \*1832, Edimburgo-<sup>+</sup>1892, <sup>→</sup>1861, Uruguay, médico), <sup>132</sup>Alphonse Eloise (=Alfonsa Eloisa, <sup>∞</sup>1880, Ballack =(Arthur? Balloch, \*1860, Manchester?, <sup>→</sup>Argentina, estanciero, Pascanas), <sup>133</sup>Selina (=Celina, <sup>∞</sup>1882 John Johnson Hore, \*Cheshire, Inglaterra, <sup>→</sup>1864, Uruguay, comerciante en Montevideo) todos ellos con descendencia; ver Emory, *Families*, p. 120. La misma fuente p. 122 dice que Edward H. Gowland y su socio-hermano Juan M. Gowland, perdieron su fortuna uruguaya durante el gran sitio de Montevideo 1843-1851 por el general Manuel Oribe<sup>146</sup>) y que E. H. G. –de quien se guarda una copia de la acta de defunción en el Centro Histórico Bell Ville– se retiró a las estancias de sus hijas; estas, destitutas? habrán heredado la suerte J79 de su tío Santiago Gowland?. T. D. Lawrie, el marido de Elisa G., vino al Uruguay para hacerse cargo del Hospital Británico, Montevideo hasta 1872, cuando se estableció con un consultorio privado: Mulhall, *Saudades*, p. 80; en 1907 un <sup>1311</sup>Thomas Dick Lawrie, hijo, Fenstanton, Huntingdonshire, se casó en Inglaterra con Isabel Matthew, sería de los mismos Matthew mencionados abajo?; él figura como miembro ‘campo’ en 1918 y como miembro ordinario en 1921 del Club de Extranjeros Residentes, Buenos Aires). Ling, *Linajes*, p. ?? enumera entre otras, a las familias Lawrie y Gowland como importantes entrenzadoras de la política y los negocios en Uruguay.

Hay dos mensuras administrativas, departamento Unión, acerca de la suerte J79: una, número 31, 1864, Puesto de Calzones, 12.853 hectáreas (≈4 leguas 1215 cuadradas); rotuladas propiedad de Aureliano Cuenca, el real propietario sería Santiago Gowland<sup>abj</sup>, aunque Cuenca frecuentemente

actuaba para él<sup>As7</sup>, y otra, número 157, 1864, 11.853(?) hectáreas, que no especifica un propietario. El mapa Echenique 1866 ubica por aquí una laguna Los Calzones. La suerte se ubica al sur del actual pueblo Pascanas y fue comprada al fisco cordobés por (Daniel) Santiago (=James) Gowland junto con otros campos<sup>As7</sup> adquiridos entre 1863 y 1866 según Villafañe, Economía, p. 64 y 65, quien lo anota a Gowland como ‘financiero vinculado al capital inglés, Buenos Aires, ferrocarriles y obras públicas’. La compra de la suerte J79 es asentada en el registro 2, 1866, folio 275v, 4 leguas 1200 cuerdas cuadradas (≈12.900 hectáreas). En el mapa Laberge 1867 la suerte es de S./T. (letras superpuestas =SanTiago?) Gowland. En un artículo en el Brazil and River Plate Mail (Londres), 1872 un Gowland es listado como perteneciéndole 10 leguas cuadradas en la provincia Santa Fe<sup>Anini</sup>. El (Buenos Aires) Weekly Standard del 25.7. 1866, anunció que James (=Santiago) Gowland había comprado tres leguas cuadradas cercanas a Frayle Muerto y que estaba criando ovejas. Pagani, Pascanas, p. 39, contiene una entrevista con Elena Matthew de King (\*1920, Rosario) quien dice que la suerte J79, **estancia La Siberia** fue de Thomas Gowland, padre –lo que no puede ser porque ya había fallecido en 1833!– quien residió primero en Montevideo y después en Buenos Aires y que más tarde pasó a ser de un hijo suyo, este debiendo ser Eduardo Hamilton Gowland<sup>arr</sup>. En la mensura 1882 de la suerte I74 firmó A. L. Duppa como vecino al sur, suerte J79. El mapa Revol-Galíndez 1883 lista a L.(loyd) Duppan (=Duppa) como propietario de la suerte J79: será una confusión con la suerte I72 para la cual el mismo mapa lista al dr. Laurie (=Lawrie) como dueño ?; pero es el caso que Vera, Colectividades, p. 34, dice que en 1910 la **estancia Los Calzones**<sup>arr</sup> todavía era de Alfred Lloyd Duppa ! El contrato de arriendo 1891 de Los Corralitos por G.(uillermo) Bothamley<sup>G62</sup> dice que Alured (=Alfredo) L. Duppa tenía en efecto yeguarizos de los menores Nash<sup>G62</sup> pastoreando en Los Calzones. La mensura 1894 acerca de la suerte J80 tiene bajo vecinos a la suerte J79 de la viuda (L. E. Wright) de Gowland, arrendada por D. L. Dapper (=A. L. Duppa). Supongo que Duppa nunca fue dueño de la suerte J79 sino que solo arrendatario y administrador; de (Daniel) Santiago Gowland habrá pasado a su hermano Eduardo Hamilton Gowland por herencia.

En el mapa Revol-Galíndez 1883 aparece por primera vez i) una angosta **suerte 18** entre las suertes J80 y J79 que es listada como propiedad fiscal; hay una mensura administrativa, Unión, número 54, suerte 18, 1883, 998 hectáreas, propiedad fiscal, ejecutada por el agrimensor Luís Revol. Existe también una mensura judicial aprobada, departamento Unión, número 37, 1894, por el agrimensor Carlos F. Pérez de la suerte J79, 12.853 hectáreas, i) la vecina suerte J18 aparentemente todavía siendo tierra fiscal y franjas de la suerte J79 de norte a sur siendo propiedad de ii) (Elisa G. de Lawrie, 4.046 hectáreas, estas con un lugar Los Calzones, iii) Celina G. de Hore, 4.571 hectáreas y iv) Alfonsa Eloisa Gowland de (Juan) Balloch, 5.918 hectáreas, con un lugar La Siberia. Juan J. Balloch según E. M. de King<sup>abj</sup> llegó a La Siberia en 1889; probablemente empleado como mayordomo. Según el mapa Warner 1898 el conjunto J18+J79 se dividía en cuatro fracciones: i) al este la franja J18 algo ensanchada al sur es de Diego (=James) A. Gibb (\*1862, Inglaterra?, ∞Rose A. Gibb, \*1864); según Ferraro, Colonización, p. 115 también hubo en la región un Carlos Gibb, ver H69; los Anuarios Kraft 1913 y 1919 listan a Diego A. Gibb, estancia El Galpón, Pascanas; la Compilación Leyes 1908, p. 443 anuncia el nombramiento de Diego A. y Carlos Gibb, entre otros, como vocal de un jury (=jurado) de reclamos acerca de la contribución directa, departamento Unión; ii) al norte una franja **estancia La Edina** (=Elisa?; sería Los Calzones rebautizada ?) de T. Dick Laurie (=Lawrie; debe ser el T. D. Lawrie que firmó la carta Monte Lloverdor 1866<sup>arr,173</sup>; Santiago Gowland vendió algo a Tomás Dich (=Dick) Lawrie: registro 4, 1885, folio 384. Elisa Gowland de Lawrie constituyó hipotecas a la Compañía de Mandatos, Prestamos y Agencias del Rio de la Plata: registro 3, 1893, folio 893; 1896, folio 1010v y 1898, folio 72v; iii) al medio una franja de J. J. Hore (comparar Hoare<sup>F22,Faa</sup>) y iv) al sur una algo más corta franja de J. Balloch (=Balloch), los maridos de las otras dos hijas Celina y Alfonsa Eloisa Gowland<sup>arr</sup>. Una división de condominio entre Alfonsa Eloisa Gowland de Balloch, Elisa Gowland de Lawrie y Celina Gowland de Hore figura asentada en el registro 4, 1892, folio 322v. El Commercial Directory 1897 tiene a Juan Balloch y L.(?) Lawrie bajo agricultores y criadores, Santa Eufemia<sup>K7</sup>. Juan J. Hore es listado como comerciante de té y cereales bajo Montevideo, Uruguay en Kelly's Directory 1903. Eduardo Gowland donó algo (campo?) a Alfonsa

Eloisa G. de Gowland(?), Celina y Elisa Gowland: protocolización, registro 4, 1904, folio 283. Las mensuras 1906 acerca de la suerte K82 al sur indican a El Galpón de Diego A. Gibb y La Siberia de Eloisa Gowland de Balloch como vecinos. El Standard, Buenos Aires, 27.7. 1909 reporta a John J. Hoare (=Hore) y John E. Balloch en tránsito de La Siberia a Montevideo. Pagani, Pascanas, p. 288, menciona a Juan E. Balloch<sup>174</sup> y un hermano habiendo comprado hacia 1925 espigadoras automotrices McCormick y demostrándolas en el pueblo. Alfonsa Eloisa Gowland de Balloch hipotecó a Mary Helena Krabbe de Williamson<sup>146</sup>, registro 3, 1894, folio 39v, quién a su vez canceló (la hipoteca) a A. E. G. de Balloch en el registro 3, 1897, folio 401v. A. E. G. de B. hipotecó a la Compañía de Prestamos, Mandatos y Agencias, registro 3, 1897, folio 401v; idem 1899 folio 273v; A. E. G. de B. confirió un poder general a alguien: registro 3, 1899, folio 987. A.E. de Balloch hipotecó al Banco Hipotecario Nacional registro 4, 1905, folio 370. A.E. de Balloch hipotecó al Banco Hipotecario Nacional registro 4, 1910, folio 73; El Banco Hipotecario Nacional le canceló una hipoteca a Alfonsa Eloisa G. de Balloch en el registro 2, 1908, folio 13v y lo mismo en el registro 4, 1920, folio 703.

El mapa Chapeaurouge 1901 muestra i) la angosta franja J18 sin dueño, ii) la franja norte de la J79 como de T. Dick Laurie (=Lawrie) con un puesto Los Calzones; este puesto ya figura en los mapas Córdoba 1882 y Revol-Galíndez 1883; Elisa Gowland de Lawrie vendió a una sociedad T.(omas) D.(ick) Lawrie (hijo?) y cia. un campo: registro 3, 1899, folio 22v, protocolización, iii) la franja media de J. J. Hore y iv) la franja sur de Juan Balloch (=Balloch). El mapa Río-Achával 1905 divide a la suertes J18+J79 en cuatro fracciones sin dar dueños pero indicando las denominaciones ii) Los Calzones para la franja norte y iii) La Siberia para la franja media. En el mapa Peralta 1905 los dueños de las cuatro fracciones son i) Gibb y Pilgrim (=Eustace (=Eustaquio) Graham Pilgrim, \*1863, Barbados, Caribe, médico, Hospital Británico, Buenos Aires, <sup>∞I</sup>1892, Flores, Constance Fenton Manifold, \*1862; <sup>∞II</sup>1895, Linda Adelaida Dart<sup>abj</sup>, \*1863, Estados Unidos-<sup>+</sup>1941, Estados Unidos); ambos figuran comprando al fisco cordobés un terreno (sobrante?) en la pedanía Ascasubi, departamento Unión: registro 2, 1898, folio 55 y registro 2, 1908, folio 309v; Leyes 10.11. 1908 revela que esta última escritura es una corrección de una previa de 7.9. 1907 por menor superficie; A. E. Gowland (de Balloch) vendió (un terreno?) a Diego A. Gibb y a Eustaquio Graham (Pilgrim), registro 3, 1896, folio 1401; ii) Elisa G.(owland) de (T. D.) Lawrie y de una fracción oeste de la franja norte Russel Dart (\*1829, Estado Unidos, <sup>∞</sup>Emma Eugenia Smith, \*1836, Estados Unidos; censado en 1880 en Buffalo, Estados Unidos, en 1895 comerciante, Buenos Aires cuando en 1896 se casa una hijastra Emma Squier, E. G. Pilgrim<sup>abj</sup>, oficia como testigo); Elisa Gowland de Lawrie vendió un terreno a Russel Dart, registro 3, 1895, folio 1229v; iii) Celina G.(owland) de (Willam?) Hore y iv) A.(lfonsa) G.(owland) de Balloch, menos una parte este de la franja sur añadida al campo este J18. Porque será que el nombre de las presuntas hijas Gowland recién aparecen nombradas en el mapa Peralta 1905? Será porque las tres habían quedado viudas o por que se reconoció de que ellas y no sus maridos habían sido las legales herederas de los campos ?. El mapa Registro 1912, plano ?? tiene a i) la suerte J18 de Graham E. Pilgrim y Diego A. Gill (=Gibb) y una pequeña fracción sur fiscal; la suerte J79 dividida en tres franjas iguales es de norte a sur de ii) Elisa Gowland de Lowrie (=Lawrie), iii) Celina Gowland de Hore y iv) Alfonsa (Eloisa) G. de Balloch. Campaña Agrícola 1912, p. 32 lista a i) **colonia Los Galpones**, 1.000 hectáreas, fundada en 1903 por D. Gil (=Diego A. Gibb?), propiedad de Bichot y Michelot, administrada por los mismos; ii) **colonia La Edina**, 1.500 hectáreas fundada 1904 por Lawril (=Lawrie), propiedad de y administrada por E.(milio) y M.(arcelino) Boerr<sup>abj</sup>, iii) **colonia La Uruguaya**, 3.000 hectáreas fundada en 1902 por Juan J. Hare (=Hore), propiedad del mismo, administrada por W.(alter?) Kenenard (=Kennard<sup>abj</sup>; iv) **colonia La Siberia**, 2.400 hectáreas, fundada en 1904 por (Alfonsa) Eloisa de Balloch, propiedad de y administrada por la misma. En el mapa Chapeaurouge 1915 i) el rincón sureste de la suerte J79 aparece rotulado (El) Galpón (=Los Galpones), ii) el rincón noreste (La) Elisa, iii) una fracción mediooeste (La) Uruguaya y iv) una franja mediooeste (La) Siberia; un bloque de parcelas en el cuadrante noroeste de la suerte

Estancia La Edina, los patrones (centro) delante de la casa principal y la peonada delante de la trilladora y el tractor a vapor, 1906. Gentileza 2015 de Elaine Taylor Thomas, La Grange, Texas, Estados Unidos, nieta de Arthur James Fendall, este mismo (?) parado al medio derecho en la primera foto y al fondo izquierdo sobre la maquina trilladora de la segunda foto.

J79, extendiéndose al cuadrante suroeste de la suerte I74, no rotuladas podrían constituir lo que fuera la estancia Las Martinetas<sup>abj</sup>. El mapa Chapeaurouge 1920 tiene a i) la franja oeste indefinida, ii) la franja norte de Dick Lauries (=Lawrie), iii) la franja media de Hore y iv) la franja sur dividida entre Baloch (=Balloch) y Gibb (=Matthew?). En el mapa Voz Interior 1938 figuran i) **estancia La Francia**<sup>abj</sup>, al suroeste de la suerte J79; el mapa Igm 1950 tiene a los muy vecinos cascos de La Francia (norte) y El Albión (sur) en el cuadrante sureste de las suertes J18+J79 –hubo (1904-1949) una The Albion Land Company: Anuario Kraft 1929, t. I, p. 891 pero poseyendo campo en Vedia, FC.P., provincia Buenos Aires, propiedad de unos hermanos Greene, no tuvo nada que ver con la presente estancia: comunicación S. Damus 2018– la **estancia El Albion** era de Lilian Louise Hore, (\*1888-+1934) y su esposo Douglas Walter Kennard (\*1987-+1960). En el mapa De Santi 1966, el campo Albión –mas una fracción este de lo que fue la estancia La Uruguaya al norte– es de La Liliana S. A.; el Anuario Kraft 1958 lista a la estancia La Lilliana, Pascanas. Según un website haras albion es hoy-día (2012) un haras de caballos de trote (=trotters) formado (en 1999: Paganini, Pascanas, p. 166) por Aldo Washington Diane, presidente de La Liliana S.A. a partir de 1962; en el mapa satelital google (2009) el casco aparece equipado con un ovalado hipódromo. A. W. Diane fue recientemente víctima de un violento pero frustrado secuestro: La Voz, 11.10. 2015. El website relata que una prolongada veda de caza ha resultado en retorno de una rica fauna que incluye mismo a pumas.

Para evitar que estos cacen a los potrillos se ha recurrido al viejo ‘remedio’ serrano de agregar unas mulas a cada manada; estas son mas ‘baqueanas’ que las yeguas en repeler los félicos a patadas. El mapa Voz Interior 1938 también marca a ii) la estancia La Edina al norte, iii) una colonia La Uruguaya al medio. En el mapa Igm 1950 figuran dentro de la suerte J79 los cascos de las estancias ii) La Edina, (El) Alto Alegre<sup>abj</sup>; acerca de otra estancia Alto Alegre, ver Bww, iii) La Uruguaya y Las Martinetas<sup>abj</sup>; acerca de otra Las Martinetas, ver M18, y (La) Santa Rosa (sector suroeste) y en ese orden al sur de Pascanas. En el mapa catastral De Santi 1966 ii) la parte norte de la suerte J79 figura dividida, pero con varios propietarios de apellido Gallo, iii) una parte media tiene una fracción de una Joyce Luisa Hore<sup>arr</sup> y iv) la parte media contiene una fracción de Dorotea M. Hore de Kennard<sup>K81</sup>; el cuadrante sudoeste ex-Santa Rosa –pero que parece incluir al norte una parte de ex-Las Martinetas– figura como de José F. Balestra y César Passarotti; estos figuran como ganaderos, Pascanas en el Anuario Kraft 1958.

La Rural 1912 lista a Pilgrim (y?) Gibb, El Galpón, Santa Eufemia y a Pinelli hnos., San Carlos, Santa Eufemia. Pasamos a ver los Anuarios Kraft: **i)** los Anuarios Kraft 1913 y 1919 listan a Diego A. Gibbs, El Galpón, -el English Directory 1913 tiene a James (=Diego) Gibb<sup>G27</sup>, El Galpón, Pascanas, a Daniel Lyon, El Galpón, Santa Eufemia y a Charles (=Carlos) S. Peters, El Galpón, Santa Eufemia-, los Anuarios Kraft 1924, 1929, 1935, 1941, 1945 y 1952 listan a Agustín Dalmaso, El Galpón bajo Pascanas, ganaderos; el Anuario Kraft 1913 bajo Las Liebres (=Laborde) y Pascanas lista una estancia La Francia de Michot y Bichelot. La Compilación Leyes 1908, en conexión con la venta de pequeños lotes sobrantes fiscales en p. 386 menciona como vecinos por aquí a E. Graham Pilgrim y D. Gibb y en p. 414 La Francia de Bictol (=Bichot) y Michetol (=Michelot); **ii)** el Anuario Kraft 1908 lista a la estancia La Edina, Santa Eufemia, de T. E. Lawrie y cia; bajo Pascanas, los Anuarios Kraft bajo Pascanas, ganaderos listan 1908 a S. L. Woolmer, (Las) Edinas (=Edina) –injetamos al English Directory 1913 que tiene a <sup>1312</sup>John (Cecil Fair?) Lawrie (\*1879, Uruguay-+1947, ∞1918, Gwendolin Mary Osmond), La Edina, a Arthur (James) Fendall (\*1863, Windelsham, Surrey, Inglaterra-+1924, Okotoks, Canada, ∞1910, Emily Marsh →1910, Canadá, quién entre 1885 y 1907 parece haber residido

en la Argentina trabajado para Kingsland y Cash, transporte transatlántico de ganado al pie<sup>F22</sup>), La Edina, y a Stirling brothers, La Edina, todos Pascanas– 1913 a Emilio y Marcelino Boerr, La Edina, 1919, a Grandour y Castro, La Edina, 1924, 1929, 1935, 1941, 1945, 1952 y 1958 a Juan Gallo, La Edina; La Rural 1912 lista a T. D. Lawrie y cía., y C. J. Robertson, La Edina, y a Tomás Rodríguez, El Trebol, Pascanas, **iii**) Los Anuarios Kraft 1913, 1919, 1924, 1929, 1935 y 1941 bajo Pascanas, ganaderos listan Juan J. Hore, La Uruguay; el English Directory 1913 tiene a Alfred de C. (\*Montevideo, 1886) y George (=Jorge, \*Montevideo, 1889) Hore y separadamente a Douglas W. Hore, La Uruguay, Pascanas; los Anuarios Kraft 1945 y 1952 listan a la sucesión de Juan J. (ohnson) Hoare (=Hore) y el Anuario Kraft 1958 a Joyce Hore de (Dennis?) Tidman, La Uruguay; y **iv**) el Anuario Kraft 1913 tiene a Eloisa G. de Balloch La Siberia, Pascanas, ganadera. Los Anuarios Kraft 1913, 1919, 1924, 1929 y 1935, Matthew (=Matthew) hermanos, Las Gamas; En Pagani, Pascanas, p. ?? Elena Matthew de King<sup>arr</sup> explica que su madre (Enriqueta) Corina Balloch (\*1892, Montevideo, una de las hijas de Juan y (Alfonsa) Eloisa Balloch, se casó con su padre Diego H. Matthew (+1935) y que Diego hacia 1905 le compró a su suegra una parte de La Siberia que llamó estancia Las Gamas; un Frank Henry Matthew, ‘lance corporal’ de Las Gamas cayó durante la primera Guerra Mundial en 1915 en Francia. El English Directory 1923 lista **iii**) a George Hore, estancia La Uruguay y a Douglas W.(alter) Kennard (\*1888, ∞(Lilian) Louise Hore, \*1888, hija de Juan J. Hore y Celina Gowland<sup>arr</sup>) estancia (El) Albión; el Anuario Kraft 1919 lista a Walterio Kennard, colonizador, pueblo Pedro E. Funes<sup>K81</sup> y el Anuario Kraft 1958 tiene Mauricio Kennard (∞Dorothea ??), La Oriental, ganadero, Pascanas; según Enrique Watson, Santa Eufemia, comunicación 2014, un Frank Woodgate (∞?. Kennard ??) heredó de Mauricio Kenhard (=Kennard) un campo, 350 hectáreas (que incluyen al casco ? de) La Siberia, Pascanas, hoy de Patricio y Enrique Watson; ya en 1901 Tomás Dick Lawrie<sup>arr</sup> le vendió (un terreno?) a E.(nrique) H.(ammond) Wodgate<sup>J42</sup>: registro 3, folio ??, pero este sería para la/el estación/pueblo Pascanas<sup>174</sup>, **iv**) a Diego Matthew, estancia Las Gamas, a John E.(dward) Balloch, estancia (El) Juancito y a Louis Balloch, estancia La Siberia, todas Pascanas. El Indice Comercial 1942 lista a, **iii**) a la sucesión S. G. de Hore, estancia La Uruguay y a la sucesión L.(ouise) H.(ore) de Kennard, estancia El Albion, ambas Pascanas, FC.C.A., ver también K81.

Los Anuarios Kraft 1933, 1935, 1941 1945 y 1952 listan a Carlos A. Stiefel, Alto Alegre, ganadero, Pascanas. Los Stiefel (=Stieffel, creo que provenían de Cañada de Gómez, Santa Fe) tenían almacén y acopio en Pascanas, ver Pagani, Pascanas, p. 45; figuran como tales y también como colonizadores en los Anuarios Kraft, Pascanas entre 1908 y 1952; la Compilación Leyes 1908, p. 447 anuncia el nombramiento de Carlos A. Stiefel, entre otros, como vocal de un jury (=jurado) de reclamos acerca de la contribución directa, departamento Unión. La estancia Alto Alegre ocupaba un campo que fuera parte de La Edina. En 1907 un Carlos H.(enry) Stiefel (∞Maria Gandolla), Pascanas bautizaron un niño en Bell Ville. En 1916 se fundó el club atlético Pascanas que como C. A. y Biblioteca Pascanas celebró su centenario en 2016 publicando un correspondiente website. Entre los muchos eventos que recuenta figura en un primer amistoso de fútbol, en el que Juan E. Bal(l)och<sup>arr</sup> actuó como árbitro, contra Las Liebres/Laborde por el premio de un reloj donado por Ulrico H. Stiefel; una hija Ofelia de este se convirtió en la primera socia femenina del club en 1918.

Volviendo atrás, el English Directory 1923 lista a A. Yerman (=Yeomans), **estancia Las Martinetas**, Pascanas, FC.C.A. Según el website pisando suelo argentino, yeomans y una comunicación Sylvester Damus, Ottawa, 2012 Arthur Richard Yeomans (\*1866-+1931, ∞1887, Inglaterra, Margaret Frances Corfield, \*1863) vino a la Argentina en 1885 con varios animales Hereford de pedigree y abrió el Herdbook Hereford argentino en 1888. Alquiló La Norumbega, Nueve de Julio, Buenos Aires, donde se jugaba al polo; los esposos fueron censado allí con una hija en 1895. Hacia 1903 Yeomans era dueño de una estancia (La) Hereford, Halsey, FC.O. y en Buenos Aires residía en Bernal. En 1913 la administración de la cabaña La Norumbega, entonces ya suya, pasó a un Leonardo Dodd, y Yeomans se retiró a Aston, Hertfordshire, Inglaterra; en 1949 sus herederos vendieron La Norumbega. La Hereford siguió administrada por su yerno Francis Godall (∞Frances Elisabeth Yeomans), hijos (y nietos) de este la siguieron operando. Una Argentine National and Provincial Lands Company

registrada en 1911, Londres –en 1919 firmaban los directores A. R. Yeomans y A. F. Houlder, este último posiblemente uno de los hermanos Houlder mencionados bajo G62, Broad Street Place 1, Londres– fue propietaria de Las Martinetas, 3.721 hectáreas, Pascanas; entre 1920 y 1927 la compañía pagó dividendos anuales entre 7 ½ a y 6 % habiendo vendido 3.497 hectáreas; en 1926 solo le quedaban 213 hectáreas de Las Martinetas y en 1929 la compañía se liquidó. Sería que los Yeomans le compraron a la compañía?: en el Índice Comercial 1942 la sucesión de A. (R.) Yeomans aparece como poseyendo, fuera de las estancia (La) Hereford, Hereford, FC. Oeste, también a la estancia Las Martinetas, Pascanas, FC. Central Argentino. Sin embargo, los Anuarios Kraft 1933, 1935 y 1941 bajo Pascanas listan la estancia, sería mas bien una estanzuela, Las Martinetas de Archie Bell, quién en el English Directory 1923 figura como mayordomo, La Margarita, Colonia Baron. Supongo que A. R. Yeomans hacia 1911 compró 3.721 hectáreas cerca de Pascanas, a Gowlands y posiblemente a otros, y las bautizó estancia Las Martinetas, de acuerdo a una cañada / laguna que contenía. Pareciera que operó mas bien como una colonia, primero arrendando y después vendiendo chacras hasta que hacia 1927 le quedaban solo 231 hectáreas. Pareciera que Las Martinetas ocupó una franja oeste de la suerte J79, La Siberia inmediatamente al sur de Pascanas. Lo mas probable es que Yeomans le compró 3 fracciones a las (sucesiones de las?) tres hermanas Eliza G. de Lawrie, o ya a Russel Dart<sup>arr</sup>, Alphonse Eloise G. de Balloch y Celina G. de Hore.

En el mapa Laberge 1867 la **suerte 78** es de (Benjamín) Otero: Villafañe, Economía, p. 73 lo lista comprando en 1866 al fisco, 4 leguas cuadradas, ver también Gagliesi, Eufemia, p. 25. Existe una mensura administrativa, Unión, número 3, 1864, suerte 78, serie A., Bajo Hondo, 10.824 hectáreas, propiedad de Benjamín Otero y cia. Se trata del Benjamín M. Otero (\*1841, Córdoba, ∞1869, Córdoba, Encarnación Capdevila, \*1849)<sup>An137,B135</sup> censado en en 1869 como banquero y en 1895 como corredor, Córdoba; Converso, Mercado, p. 247 lo lista invirtiendo en propiedades urbanas hacia 1880. Fue el fundador del Banco Otero que como Otero y cia. operó entre 1866 y 1886: Tognetti, Banca, p. 32, Converso, Mercado, p. 221. En el mapa Revol-Galíndez 1883 el propietario de la suerte es listado como desconocido. Existe una mensura judicial aprobada, departamento Unión, número 32, 1893, agrimensor Aureliano Bodereau, La Paz y La Australia, 54.253 hectáreas de Pedro E. Funes que trata de las suertes J78, K81 y 82, departamento Unión, pedanía Ascasubi y las suertes M1, K6, K8, y K9, departamento Juárez Celman, pedanía La Carlota.

En el planito catastral que cubre la región, la suerte J78, San Jorge, aparece como de Pedro E. Funes, pero en el plano principal ya figura como parte colonia Marull junto con una parte de la suerte K82. El plano de la mensura 1894 acerca de la anterior suerte J79 dice ‘San Jorge, suerte 78, hoy colonia Marull’; el texto de la mensura 1894 de la vecina suerte 75 dice que la suerte J78 fue de Pedro E. Funes pero el plano la tiene como colonia de Marull hermanos. En el mapa Warner 1898 la suerte J78 es una **colonia Marull** que también incluye al sur la suerte K82; acerca de otra colonia Marull, ver As318 y As319. Río, Colonización 1899, p. 88 figura como fundada en 1893 por Marull hermanos, propiedad de los mismos, administrada por E.(espíritu) Calcagno<sup>abj,K82,K6</sup>. Marull es el apellido de una familia que proveniente de Cataluña, España se estableció en la Argentina en la época colonial. Un Marull fue un importante boticario y peletero porteño en los tiempos de las invasiones inglesas. Sobre el margen sur de la laguna Mar Chiquita, Ansenúza en lengua indígena (quechua?), Córdoba hay un/a estación/ pueblo Marull fundado por la familia Marull en 1912 dentro de una estancia Plujuntas, según una antigua posta y fortín, comprada en 1882 por Mariano y Juan Marull y compañía. Ambos fueron en 1895 miembros fundadores de la Sociedad Rural de Rosario y mas tarde presidentes de la misma. Alonso-Guspi Teran, Catalanes Rosario, p. 300, dice que en un principio los hermanos José (Urbano, \*1833-+1904, ∞1871, Dolores Pérez, extrañamente no figuran en el censo 1895), Mariano (\*1837-+1905, ∞1859, Manuela Pérez censados 1895 en Rosario, él colonizador y ganadero,) y Juan (\*1845, Santa Fe-+1918, Rosario, ∞1871, Dolores Clucellas censados 1895 en Rosario, él comerciante) Marull, formaron una sociedad colonizadora pero que mas tarde la sociedad se redujo a Mariano y Juan Marull; tuvieron entre otras una estancia / colonia en Totoras, Santa Fe. Una sociedad Marull hermanos y Lejarza<sup>J77</sup> fue importante como colonizadora. En el mapa Peralta

1905 la presente suerte es la colonia Marull conteniendo un poblado San Jorge. El mapa Registro 1912, plano 2, rotula a la suerte J79 como San Jorge, hoy colonia Marull; el mismo mapa, plano 10, la tiene rotulada colonia Marull pero con una parte sur, 1.830 hectáreas de Pedro E.(merencio) Funes según una mensura de A. Bodereau, 1893. La Compilación Leyes 1908, p. 443 anuncia el nombramiento de Leonardo Casas (\*1854, Villa Nueva, o \*1867, Tercero Abajo ?) y Felipe Zabala –en los Anuarios Kraft 1924 y 1929 figura Felipe Zabala, cremería, Santa Eufemia– entre otros, como vocal de un jury (=jurado) de reclamos acerca de la contribución directa, departamento Unión. Los Anuarios Kraft 1908 y 1913 listan a una estancia San Jorge de Leonardo Casas, Pascanas; L. C. sería un pariente (medio hermano?) de Ricardo Casas<sup>F100,J77</sup> ?. En el mapa Chapeaurouge 1915 esta suerte J78 y la siguiente suerte J77 aparecen juntas como colonia Clotilde –acerca de otras La Clotilde, ver An112 y As18– con un campo San Jorge en la parte norte de la suerte 78. Campaña Agrícola 1908, p. 104 lista a la **colonia San Jorge**, 6.414 hectáreas, como fundada en 1905 por Marull y Lejarza, propiedad de (Felipe?) Zabala y Gotti (=Botti). En 1904 Marull hermano y otro vendieron a Domingo Gotti: registro 4, folio 140; en el registro 3, 1905 un Domingo Gotti aparece vendiendo varios terrenos. La mensura 1906 acerca de la suerte K82 sugiere que por lo menos una parte de la suerte J78 (y K82) era entonces (había sido poco antes) de un Domingo Goti; Campaña Agrícola 1912, p. 72 sin embargo la dice a la colonia fundada en 1906 por (José Manuel) Zubizarreta<sup>Anini,G27</sup>, propiedad de varios. En el mapa Voz Interior 1938 el oeste de la suerte J78 aparece como colonia San Jorge. Asinari (1973), p. 117 lista a esta colonia como propiedad de Zabala y Botti, 10.000 has (según Campañas Agrícolas 1908-1912); anteriormente, p.106 la listan como de Lejarza y Marull. El mapa Igm 1950 marca a los cascados de las estancias San Jorge, norte, y El Paraíso, sur, dentro de la suerte J78. En el mapa Di Santi 1966 la suerte J78 aparece bastante dividida figurando fracciones de Zafiurs (=Zafiau?), de Rezzonico y de Bermúdez y Figueroa. El Anuario Kraft 1919 lista a Bermúdez y Figueroa, ganaderos, La Estrella, Santa Eufemia; existe una escritura registro 28, 1905, folio 218 por la que los comerciantes Bermúdez, Figueroa y cia. compraron este(?) campo: Converso, Complejización, nota 72. Gagliesi, Santa Eufemia 2, p. 10 menciona a un dr. Subizarreta, Chascomús, Buenos Aires, dueño de una estancia El Bagual (=colonia La Emilia; tendría esta algo que ver con La Emilia, La Carlota, de Brener y Paffer que mencionan la guía La Rural 1912 ?) y que después fue comprada por un Carlos Rezzónico; Rezzonicos fueron acopiadores y almaceneros en Santa Eufemia; un Clemente Rezzonico fue jefe de correo en Santa Eufemia entre 1913 y 1935; en el Anuario Kraft 1958 figuran Rezzonico hermanos, acopiadores y ganaderos, Santa Eufemia. Pagani, Pascanas, p. 24, contiene una entrevista con un Ernesto Sacchi (\*1913) que menciona a su padre poseyendo un campo en El Bagual; acerca de otros campos El Bagual, ver E87 y F98. En el esquinero sureste de la suerte J78 el mapa De Santi 1966 tiene un campito de Signorille hermanos. El Anuario Kraft 1908 los lista a Signorille hermanos, ganaderos, Santa Eufemia; los Anuarios Kraft 1913, 1919, 1924, 1929, 1935, 1941 y 1945 tienen a Segnorille hermanos, ganaderos, La Margarita, Santa Eufemia; el Anuario Kraft 1933 lista a Domingo, Pedro y Santiago Segnorile, ganaderos, Pascanas; los Anuarios Kraft 1952 y 1958 listan a Domingo y Santiago Signorile (=Segnorille?), ganaderos, Santa Eufemia. Vecinos al sur, en la parte norte de la suerte K82 el mapa Di Santi 1966 marca unos campitos de personas apellidadas Signorelli.

Gagliesi, Santa Eufemia 1, p. 25 escribe que a la **suerte 77**, campo de los Manzanos –el mapa Echenique 1866 marca por aquí un árbol Manzano y el mapa Córdoba 1882 indica una cañada de la Manzana– en 1866 la compró al fisco José Cortés Funes<sup>CVMaría,D125,F22,I47,J39,J40,J42,J44,K35,K81,YDra</sup>. Existe una mensura administrativa, Unión, número 22 (=105), 1864, 10.824 hectáreas, rotulada propiedad de J.(osé) C.(órtes) Funes; el cuadrante sureste de la suerte era atravesado por un camino Villa Nueva a (El) Sauce. En el mapa de Laberge 1867 la suerte era de un Imees. Existe una escritura registro 2, 1874, folio 1407 por la que Bouvier de Grunewaldt pide la protocolización de una venta (de este campo?) hecha por Otero y cia. Existe también una mensura judicial sin aprobar Unión, número 8, 1882, 10.824 hectáreas, suerte J77, propiedad de Manuela Bouvier de Grunewaldt; en el mapa Revol-Galíndez 1883 es de una señora M.(anuela) B.(ouvier) de (Arturo) Gru(e)newald(t)<sup>I47,D113</sup>; hacia 1880 bautizaron hijos en Rosario, Santa Fe; A. Grunewald es listado como causante en un juicio civil 1863,

Rosario: González, Archivo Índice, p. 69; ver también I47. Manuela Bouvier de Grunewaldt arrendó a Belisario N. Ortiz<sup>E113,H67,I76</sup>: registro 2, 1883, folio 264v. El mapa Warner 1898 tiene a la suerte J77 como de (G. E.) (ingeniero) J.(uan =Giovanni) Pelleschi<sup>abj</sup>, ver final N, publicó en 1886 un libro acerca de un viaje al Chaco argentino y también un estudio sobre los indios matacos y su lenguaje; fue presidente de la comisión directiva del hospital Italiano, Buenos Aires en 1908, y (Federico) Mackinlay.

Paréntesis basado sobre comunicaciones 2008 y 2015 por Sylvester Damus, Ottawa; ver también Damus, Who was. El coronel George Earl Church (\*1835, New Bedford, Massachusetts, EE.UU.-<sup>+</sup>1910, Londres, <sup>∞</sup>I1882, Alice Helena Carter, <sup>∞</sup>II1898, Anna Marion Chapman) fue un ingeniero civil, constructor de ferrocarriles, explorador y geógrafo de América del Sur. En 1857 Church aceptó llevar a cabo un proyecto ferroviario como ingeniero en jefe en la Argentina pero cuando llegó a Buenos Aires, encontró que el proyecto había sido postergado. El gobierno sin embargo lo nombró miembro de una comisión científica que debía explorar la frontera suroeste con el propósito de proponer una línea de defensa contra los indios de Patagonia y Chile; la comisión viajó unos 10.000 kilómetros en 9 meses experimentando una serie de aventuras. En 1860 and 1861 Church participó como ingeniero asistente en la construcción del Ferrocarril Norte de Buenos Aires pero cuando estalló la guerra de Secesión volvió a los Estados Unidos para enlistarse. Hacia 1880 se radicó en Londres asociándose con diversas compañías de ferrocarril que actuaban en la Argentina lo que ocasionó varias visitas a nuestro país. Dedicó buena parte de su tiempo al estudio de la geografía y los aborígenes sudamericanos, este último un interés que compartía con su amigo Juan (=Giovanni) Pelleschi. Fue vice-presidente de la Real Sociedad Geográfica, Londres y presentó un trabajo acerca del prehistórico mar pampeano –razón por la que las aguas de napa son frecuentemente saladas– en una de las famosas reuniones de la British Association for the Advancement of Science. Con Pelleschi y Mackinlay obtuvo en 1886 la concesión para el ferrocarril Villa María a Rufino, ley nacional(?) 1800. En 1889 la Villa María and Rufino Railway Company les pagó 27.000 libras esterlinas por la concesión y planos y les encomendó la construcción de la línea. Pelleschi y Macinlay vendieron toda una serie de terrenos al Ferrocarril Villa María a Rufino hacia 1891, registro 3. En 1908 se lo nombró a Church miembro del directorio del Ferrocarril Central Córdoba cargo que retuvo hasta su muerte; ver website brownuniversity library. Federico Mackinley (\*1858, Buenos Aires-<sup>+</sup>1913, Buenos Aires <sup>∞</sup>1890, Cristina Victoria Ugarte, \*1866, Buenos Aires) fue censado ingeniero, San Isidro en 1895. Formación de ingeniero en Inglaterra. <sup>→</sup>1880 Argentina, trabajó hasta 1881 bajo Juan Pelleschi mensurando el ramal ferroviario de Frías a Santiago del Estero. A continuación actuó como ingeniero jefe de la mensura del ferrocarril a Jujuy completándola en 1883. Registró una patente para el cambio de trocha en material rodante en 1885. In 1888 se constituyó socio de Juan Pelleschi y cía para la construcción del ferrocarril Villa María a Rufino. Por una ley 1893 la provincia Córdoba le confirió la concesión por 25 años para la explotación de una usina hidráulica Río Primero que en 1896 vendió a la Córdoba Light & Power Company: Ansaldo, Industrialización, p. ???. En 1903 F. Mackinlay tenía oficinas en Rivadavia 329, Buenos Aires.

Planos de las colonias Marull y Lejarza que comprendía las suertes 77, 78, una fracción de la 81, 82 y una fracción de la 9 situada en los departamentos Unión y Juárez Celman. Colindantes eran en cuanto a la suerte 77, por el norte, con F. de Buren (=Büren), y Julio Budin; por el sur la estancia La Paz de Pedro E. Funes (suerte K81); por el este, con la suerte 78; y por el oeste con las vías del FC.Villa María a Rufino de por medio, con P. Pelleschi; la suerte 78, por el norte, con Astrada y Castellano (suerte 75); por sur, con la suerte K81; por el este, en parte con Ballock, Hore y Lawrie (suerte 79) y en parte con la suerte 82; y una fracción de la suerte 81, por el norte, con la suerte 82, sur, con la suerte 9; por el este, con la 82; y por el oeste, con la estancia La Paz (resto de la suerte 81); la suerte 82, por el norte, en parte con Juan Ballock (suerte 79) y en parte con terreno fiscal (suerte 18); por el sur, en parte con la suerte 9 y en parte con la merced Arrascaeta, por el este, con sucesión de Avellaneda (suerte 34); y por el oeste, con la no. 78; y la fracción de la suerte 9, por el norte, en parte, con la suerte 78 y en parte con la 82; por el sur, con terrenos de La Carlota de Jorbas M. Barreto;

por el este, con la merced Arrascatea; y por el oeste, con la estancia La Australia de Alejandro y Pedro Funes Lastra (suerte 8). En el esquinero suroeste de la suerte 77, se halla el pueblo Santa Eufemia – que se extendía a uno y otro lado de la vía– y sus quintas; y más allá del establecimiento La Australia estaba la propiedad de Scháltemberg, Cano y Ardiles y la de Fuchs. Para 1904, según la correspondiente escritura, la suerte 78 era conocida como colonia San Jorge y que comprendía 87 lotes; una fracción de la suertes 81, la suerte 82 y una fracción de la suerte 9 como colonia Sol de Mayo y que comprendía 120 lotes; y la suerte 77 como colonia Pelleschi y que contaba con 66 lotes y, en parte de ella, se extendía el pueblo de Santa Eufemia y sus quintas. Por haberse vendido algunos de estos lotes a colonos, tanto en San Jorge como en Sol de Mayo, la superficie total era de 28.308 hectáreas, aclarándose que otras parcelas estaban arrendadas a colonos. Un plano separado del pueblo Santa Eufemia muestra su parte oriental ubicada al este de la vía del ferrocarril Villa María-Rufino, en que aparecía resaltado el sector de quintas numeradas 31 a 54; colindantes: por el oeste, con los lotes 59 y 60 de la colonia Lejarza y Marull (=suerte J77 ?, ver abajo) ; sur, con otro sector urbano que figuraba con el rótulo de permutado; este, con el lote 70 de la citada colonia; y oeste, en parte boulevard en medio, con la estación ferroviaria homónima y, en otra calle en medio, con un terreno reservado. En el terreno de la estación Santa Eufemia aparecían distinguidos, además de las vías, un galpón en el sector oriental y otro edificio, una bomba y una casilla en el sector occidental.

Los campos al oeste de las vías en el mapa Warner 1898 están marcados como colonia; una mensura judicial aprobada, departamento Unión, número 82 del año 1900 en el Archivo Catastro, citada por Gagliesi, p. 19 establece que una parte este, 7.379 hectáreas de la suerte **J77** había sido entonces comprada por Joaquín Lejarza y Marull hermanos<sup>abj</sup>. Sobre el límite sur con la K81, en el rincón sureste de la suerte se ubica la estación / el **pueblo Santa Eufemia**; el pueblo se fundó en 1893: Bischoff, Historia, p. 329. Según Gagliesi, Santa Eufemia 2, p. 11 el nombre se refiere a la madre Eufemia Taruf de los Pelleschi. Pelleschi, Church y Mackinlay –quienes parece que también instalaron tranvías en Buenos Aires– fueron los contratistas constructores de la línea ferroviaria de Rufino, Santa Fe a Villa María<sup>Nfin</sup>, que atravesó la suerte J77 de sur a norte. Gagliesi, Santa Eufemia 2, p. 20 dice que el pueblo fue fundado por el ingeniero Pedro (=Pietro) Pelleschi (\*1844, Follonica, Toscana-<sup>+</sup>1921, Florencia, <sup>∞</sup>María Boyé, \*1845, Florencia-<sup>+</sup>1925, <sup>→</sup>1889, Argentina; entre 1892 y 1898 Pedro y su familia residieron en Santa Eufemia), hermano de Juan P. (\*1845, Bastia d'Empoli-<sup>+</sup>1922, Buenos Aires, <sup>∞</sup>Jacinta Asunción (=Assunta) Boni, \*1847-<sup>+</sup>1918, <sup>→</sup>1873, Argentina); ambos –eran respectivamente 7mo y 8vo hijos de sus padres– estudiaron ingeniería en Bologna, Italia, ver Iriarte, Corazón, p. 162. Sin embargo Gagliesi, Santa Eufemia 1, p. 30 reporta un mapa datado 1883 que ya marca un lugar Eufemia entre las suertes 77 y 81; posiblemente era un puesto sobre el camino de carretas La Carlota-Villa Nueva mencionado abajo; Gagliesi p. 2, sin embargo no menciona a ese mapa pero sí a un expediente 1891 acerca de la creación de una oficina de correos en Santa Eufemia: la estación ya existía. Una parte sur del actual pueblo Santa Eufemia, barrio Moldes se ubica en una fracción de la suerte K81: Gagliesi, Santa Eufemia 2, p. 28; ver próximo renglón K. El Commercial Directory 1897 bajo hacendados, Santa Eufemia menciona a Pedro Pelleschi. El Anuario Kraft 1908 lista a Pedro Pelleschi, ganadero, (estancia) San Pedro, Santa Eufemia; Campaña Agrícola 1912, lista a una colonia Pedro Paleschi (=Pelleschi) 2.028 hectáreas, fundada en 1906 por P. Pelleschi, propiedad del mismo. Gagliesi 1, p. 26 documenta que la colonia Pelleschi, 3.564 hectáreas fue fundada en 1894 ubicándose dentro del antiguo departamento Unión; en 1914 la colonia ya estaba fraccionada en campos de unas 500 hectáreas cada uno, entre ellos uno de Friedrich y otro de herederos de Ricardo Casas<sup>F100</sup>; este último en Campaña Agrícola 1912, p. 72 aparece como dueño de una colonia Claudina, 531 hectáreas; en el Anuario Kraft 1908, figura Ricardo Casas, ganadero, La Claudina, Santa Eufemia. La Rural 1912 tiene a Ricardo Casas La Claudina, Santa Eufemia. Pareciera que el primer mencionado era el mismo que (Johann =Juan) Santiago (=Jacob) Friedrich (\*1864, Lindenholzhausen, Rheinland-Pfalz, Alemania-<sup>+</sup>1946, <sup>→</sup>1882 Argentina, <sup>∞</sup>Elizabeth (=Elisa) Stegmayer (=Steng), \*1867, Gau Algesheim, Rheinhessen, Alemania-<sup>+</sup>1902, Isla Verde, siete hijos)<sup>An12, An112, Btt.Bvv</sup> que primero estuvo radicado en Esperanza, Santa Fe y a partir de alrededor de 1893 en colonia Artagaveytia, Isla Verde<sup>L46</sup> donde fue censado en 1895: Serjoy et al. Riesgo, p. 120;

comunicación Alberto Bischoff, Isla Verde 2009. El Commercial Directory 1897 bajo hacendados, Santa Eufemia, lista además a José (B.) Arizamendi (\*1845, España, censado 1895, Chucul), José Arrabit, Francisco Igoa, Pedro Prader y Candido Turrillas, cuyos establecimientos no logro ubicar.

Gagliesi, Santa Eufemia 2, p. 26 menciona a otra colonia que confunde las cosas, esta realmente llamada Santa Eufemia<sup>K7</sup>. El mapa Chapeaurouge 1901 tiene toda la suerte J77 marcada como colonia S(an)ta Ufemia (=Eufemia) de Church, Pelleschi y Mackinlay; indica también unos lugares El Esparto (rincón noroeste), Bragas (rincón noreste<sup>176</sup>) y Becerro (rincón sureste) y dos viejos caminos La Carlota-Villa Nueva que la atraviesan de norte a sur, uno de ellos pasando por el pueblo Santa Eufemia. Como hemos visto sin embargo Juan (y Pedro?) Pelleschi ya antes de 1900, registro 3, 1899, 1470v, le habían vendido la parte este de suerte J77 a Lejarza y Marull; en 1903 J.(uan) Pelleschi volvió a venderles a los hermanos Marull y Joaquín Lejarza: registro 3, 1777v. El mapa Río-Achával 1905 ubica el nombre c.(olonia) Pelleschi al oeste de las vías y el resto lo deja vacío; el mapa Peralta 1905 rotula a las correspondientes partes como de Juan Pelleschi y de Lejarza. En el mapa Greiner 1905 la suerte J77, parte este, aparece amalgamada con la anterior suerte J78 como colonia Catalina. El mapa Registro 1912 rotula a la suerte J77 como de Lejarza y Marull hermanos. En el mapa Chapeaurouge 1915 la amalgama aparece como colonia Clotilde, comparar An212 y As18. Acerca de la colonia Catalina de Marull, ver la suerte K82. Los mapas Peralta 1905 y Córdoba 1924 tienen la franja al oeste de las vías como de J. Pelleschi y el resto mayor este de la suerte J77 como de Lejarza. En 1887 hubo en Rosario un Joaquín Lejarza que era accionista de un Banco Constructor Santafecino: Lanciotti, Inmobiliarias, p. 21; su padre? Joaquín de(!) Lejarza ya figura en 1876 como vicepresidente del Banco Provincial de Santa Fe: Carrasco, Guía Comercial, p. 11; Abad Santillán, Enciclopedia, menciona a un Joaquín Lajarza (=Lejarza, \*1859, Rosario-<sup>+</sup>1917, Rosario, <sup>o</sup>Rosario Ledesma, \*1873), jurisconsulto y político radical. Un Fermín Lejarza figura como dueño en 1913 de un campo cerca de Iturraspe, Santa Fe: mapa Menchaca 1913<sup>Animi</sup>; el mismo F. Lajarza (=Lejarza, \*1871, Rosario-<sup>+</sup>1952, Rosario), jurisconsulto, es mencionado en la misma Enciclopedia, como concejal, jefe de policía e intendente de Rosario. Moragues, Guía 1904, p. 76 lista a Joaquín y Fermín Lejarza, abogados, Rosario; en Lloyd, Impresiones 1911, p. ?? los drs. J. L. y F. L. figuran actuando como presidentes del Club Social, Rosario en los años entre 1895 y 1911. Según Ferrero, Gringa, p. 25 un Lejarza operó como colonizador en sociedad con los hermanos Marull. Río, Colonización 1899, p. 108 lista a una colonia Lejarza, Santa Eufemia fundada en 1893 por Lejarza y Marull, propiedad de los mismos, administrada por E.(spíritu) Calcagno<sup>arr</sup>; debe ser la misma que Campaña Agrícola 1912, lista como colonia Santa Eufemia, 7.700 hectáreas fundada en 1894 por Marull y Lejarza, propiedad de (Luís María?) Aguirre y (Segundo J.?) Lardizábal<sup>An137,D91</sup>; como ya notado, no debe confundirse con una colonia Santa Eufemia fundada por A. Schaltem/nbrand y J. Soreth<sup>K7</sup>. Deben ser las 7.308 hectáreas cercanas a Santa Eufemia y situadas entre las colonias Victoria, Suiza y La Paz, que Ignacio M. Lardizábal compró por 62 pesos la hectárea según el Review River Plate 18.8. 1905. El mapa Igm 1950 incluye dentro de la suerte J77 el casco de una estancia El Recuerdo, noreste, y La Mercedita, medioeste.

El pueblo Santa Eufemia me ha quedado grabado en la memoria porque viajando con mi padre por la ruta 4 –entonces todavía un camino de tierra que costaba la ferrovía– un atardecer alrededor de 1947 al llegar al pueblo, saliendo de un charco de cuneta, se atravesaron varias nutrias forzando una frenada de emergencia. Eran las primeras nutrias que yo veía y mi padre me relató acerca de un conocido criadero que operó en la vecindad de Santa Eufemia y que él lo había visitado con su cuñado Wilhelm Hammerschmidt<sup>CVMar,G26</sup> alrededor de 1936; las nutrias que vimos serían ejemplares escapadas o asilvestradas: ver también Gagliesi, Santa Eufemia 2, p. 126. A la iglesia de **Santa Eufemia** la donó Pedro Lino Funes, hermano del bisabuelo de Sebastián Funes, pero como se peleó con el cura, la puerta de la iglesia la hizo mirando al campo y no al pueblo.

Al oeste de la suerte J77 se extiende en los mapas Warner 1898, Peralta 1905 y Córdoba 1924 una ancha parte sur de la **colonia Victoria** que fuera de Belisario N. Ortiz<sup>E113,H67,I76</sup>. Constancia Gorordo

vendió a Belisario N. Ortiz un terreno en Tercero Abajo: registro 3, 1885, folio 383. En el mapa Registro 1912, plano 10, todavía aparece rotulada colonia Victoria, 24.030 hectáreas, de Belisario N. Ortiz, pero una serie de lotes, 1.647 hectáreas, situados al mediooeste del campo figuran como de Alfredo C. Ortiz, debe tratarse de un hijo (\*1888, Córdoba) de B. N. Ortiz, según una mensura 1928 por el agrimensor O.(tto Hermann Nicolaus Eduard von) Keyserling (\*1876, Telsen, Lituania - +192?, Córdoba. ∞1923, Rita Martínez, \*1890; él en 1909 describió yacimientos argentinos de tungsteno/wolframio; sus padres fueron Otto (Nikolaus Heinrich Eduard Sylvester) Graf von Keyserlingk (\*1847, Jülich- +1919, Jelgava, Lituania, asesinado por los bolcheviques, ∞Wanda Eveline Alice Kayserlingk (\*1847, Tuckum, Lituania-+1908, Jelgava). Notamos que Telsen, Chubut nada(?) tiene que ver con Telsen, Lituania. Si es que la presencia de Otto en Argentina tiene que ver con la especial relación de su primo Hermann de Graf Keyserling (\*1880-+1946, literato alemán) con Victoria Ocampo<sup>CVMar</sup>, no lo sé / no se sabe. En el mapa Igm 1950 figuran los cascos de una estancia La Catalina sobre el borde este del campo, a media legua al suroeste de Chazón, y de una estancia San Eduardo en el centro del campo.

**Renglón K**, parte de la **Reseña acerca de los campos que circundan la antigua estancia Monte Molina, Saladillo, Córdoba**, por Juan D. Delius, Universidad Konstanz, Alemania; antiguamente de la estancia La Maya, Monte Buey. *Edición mayo 2023*. Correspondencia a [juan.delius@uni-konstanz.de](mailto:juan.delius@uni-konstanz.de). © 2023 Juan D. Delius, Konstanz.

Un renglón que comienza con una serie de suertes angostas de norte a sur y alargadas de este a oeste, cada una de aproximadamente 1 x 4 leguas. El mapa Córdoba 1882 sugiere que estas suertes se derivan de una franja intermedia al sur de las regulares suertes de la serie A, ver anteriores renglones y al norte de los lotes de la merced Arrascaeta<sup>Lini</sup> que sigue al sur. Pero aparentemente se dió un adicional, muy estrecho sobrante, que figura en algunos mapas, pero no todos!, posteriores al mapa Córdoba 1882, situado entre las suertes del presente renglón K y las suertes del siguiente renglón L. Algunas fracciones de esta lonja se fusionaron con suertes de uno u de otro de los dos renglones; otras fracciones sin embargo retuvieron su 'independencia'. Podría ser que una mensura administrativa número 212, departamento Unión 1908, titulada 'Saneamiento entre río Tercero y merced Arrascaeta' en el Archivo Histórico de la Dirección de Catastro, Córdoba –aunque posiblemente solo es una versión de la mensura judicial número 55, 1907, tratada mas adelante al final de la sección acerca de la suerte K34– aclarare el exacto origen de esta lonja. Al medio el renglón incluye al pueblo *Colonia Bismark*, suerte K35 y hacia el final un hoy (2008) apenas villorrio *Pedro E. Funes*, suerte K81. Las suertes ocupan parte de las pedanías Caldera (departamento Marcos Juárez), Loboy (departamento Unión) y Chucul (departamento Juárez Celman).

El presente renglón K comienzan con la sección sur de la ya tratada suerte J63 conteniendo la laguna Leona Muerta a la vera del camino del Medio y un lugar (=poblado?) Quirquincho: mapa Laberge 1864. Se le pega al oeste la **suerte 38** con la isleta (arbolada) de los Gauchos (=los Sánchez) en su extremo oeste su límite siendo co-linear con aquel entre las suertes J43 y J42. Hay una mensura administrativa número 64, 1864, departamento Marcos Juárez, 11.230 hectáreas, Isleta de Sánchez, suerte K38, propiedad de Simón Constal (=Ernstthal). Sigue al poniente la **suerte 37** cuyo límite oeste es co-linear con aquel entre las suertes J41 y J40 y que contiene un lugar Morcillo(/a) y otro Matacos. Existe una mensura administrativa, número 63, departamento Marcos Juárez, (=Unión, número 116), 1864, suerte 37, serie A, 11.230 hectáreas, (laguna de) Matacos, propiedad fiscal, después comprada por Simón Ernstthal, por 1.200 pesos la legua cuadrada. Villafañe, Economía, p. 79 lista a Simión Erusthal (=Simón Ernstthal) solo, registro 2, 1867, folio 73, comprando la suerte K37, 4 leguas, 240 leguas cuadradas por 4.980 pesos bolivianos en la pedanía Saladillo y a Simión Erusthal (=Simón Ernstthal) y (Federico L.) Sick, 'comerciantes de Buenos Aires' (??) comprando la suerte K38 por 3.818 pesos bolivianos al fisco, registro 2, 1867, folio 76v, otras 4 leguas, 240 cuadradas en la pedanía Cruz Alta. Lull, Colonia Italiana, p. 28 aclara que ambas las suertes K37 y K38 fueron de hecho compradas conjuntamente por Simón Ernstthal y Federico Sick, vecinos de la ciudad Córdoba. Compilación Leyes 6.11. 13.11 y 18.12. 1884 tratan de una misiva que el gobernador cordobés Gregorio I. Gavier (1883-1886) envió al gobernador santafecino Manuel M. Zavalla (1882-1886) acerca de tierras vendidas por Córdoba a particulares confirma que la parte santafecina de la suerte K38, seria A, fue enajenadas por fisco cordobés a Eruskal y Lika (=Ernstthal y Sick). Además fracciones –Arturo Thompson x, Juan Moran ix, Enrique Wesley viii y Guillermo F. Mann vii– del campo Loreto<sup>Lini</sup> santafecino se 'tapaban' con la suerte K38 tanto cordobesa como santafecina: plano Warner 1884.

Se trata de los socios dr. Simón (=Simon) Ernstthal<sup>J42,J43,J44</sup> y dr. Federico L.(uís) Sick). Hacia 1855 Friedrich Ludwig (o Lankow?) Sick (\*1827, Speyer, Pfalz, Alemania-+1907, Nizza, Francia) emigró al Paraguay donde actuó como médico militar para los presidentes dictadores Carlos Antonio López (1842-1862) y Francisco Solano López (1862-1870)<sup>G65</sup>; en 1858 S. Ernstahl fue juzgado en Córdoba por calumniar al dr. Arsenio Granillos (\*1832, La Rioja-+1875, Tucuman, jurista, geógrafo, gobernador interino: La Gaceta, Tucuman, 1.12.2015); en 1866 S. Ernstahl, quien era médico nacido norteamericano y amigo del cónsul americano Hinton Rowan Helper en Buenos Aires al que regaló

un diente de mastodonte— compró en 1848 (y vendió en 1853) una quinta Santa Ana, Capital, en 1852 una estancia San Roque, Punilla y en 1856 una media estancia serrana, Las Peñas<sup>J44</sup>, registro 4, folio ??, a Celmans, ver también Ferrari, Relaciones sociales, 2014, nota 16; en 1868 interpuso un reclamo al Gobierno nacional acerca de ???; Tognetti, Mercado de Tierras, 1984, lo dice haber sido propietario de unas 60.000 hectáreas, que sin embargo enajenó al poco tiempo. Llull, Colonia Italiana, p. 28 lo sospecha a Sick ser abogado pero no hay duda que era médico<sup>G26</sup>: figura habilitado para ejercer como médico, cumpliendo con una nueva ley(?), por un decreto gubernamental en la Compilación Leyes 3, ?3. 1882. En 1870, en el registro 1, folio 1, el dr. Federico Sick, Córdoba dio poder a Pablo Barrelier<sup>G27</sup>, Córdoba, para que le administrara sus negocios porque él mismo se iba ausentar por un tiempo indeterminado. Sin embargo F. Sick actuó como jurado de las categorías 1 a 25, arte, en la Exposición de Córdoba, ver el Boletín de la Exposición 1871. En 1876 el dr. F. L. Sick vendió un terreno en la ciudad Córdoba; en 1893 se autoretrató en óleo, pintura que se encontraba guardada en el Museo de Bellas Artes Carrafa, Córdoba en 1924. En 1910 una Marie Lankow Sick (\*1868), casada, viajó de Hamburgo, Alemania a Buenos Aires y en 1922 un Gustavo Sick (\*1881), casado, hacendado, residente en Buenos Aires viajó de Bremen a Buenos Aires; si se relacionaban con el F. L. Sick que aquí tratamos, habrá que ver. En Speyer, Alemania, ver abajo, se conserva una villa Sick construida hacia 1880 para un cervecero Christian Sick (+1889).

Cuando Federico Sick y Simón Ernsthäl se repartieron sus campos<sup>J44,J43,J42</sup> lo que según el registro 1, folio 747v lo hicieron en 1872, a Sick le correspondieron, aparte del ya tratado cuadrante II<sup>se</sup> de la suerte J42, las presentes suertes K38 y K37. A la suerte K38 la cortó en dos mitades el límite interprovincial fijado en 1882 pero además una amplia mitad este de la suerte K38 se superponía con el campo que la provincia Santa Fe había vendido a Javier Arrufó en 1872, situación que ilustra el mapa Chapeaurouge 1892 y algo menos claramente los mapas Carrasco 1889 y Ludwig 1895. Como es que el sucesor de S. Ernsthäl logró defender sus derechos ante Casey y Runciman, sucesores de Arrufó<sup>J44</sup>, y F. L. Sick aparentemente no lo pudo, no lo sabemos: Compilación Leyes 1885, p. 314 y 1886, p. 280; puede que el Archivo Histórico, Santa Fe, tomo 108, 1884 y tomo 127, 1890 aclaren eso. El mapa Revol-Galíndez 1883 lista a F. L. Sick como propietario de la completa parte cordobesa de la suertes K38 y la íntegra suerte K37 –incidentalmente, los límites orientales y occidentales de las dos suertes no coinciden con los indicados por el mapa Laberge 1864– además del cuadrante II<sup>se</sup> de la suerte J42, pero no trata la parte santafecina de la suerte K38. Existe una mensura judicial aprobada, departamento Marcos Juárez, número 28, 1893 de las suertes K37, K38 y parte de la J42, 17.392 hectáreas, propietario Federico Sick, el plano de esta mensura aparece reproducido en Llull, Colonia Italiana, p. 5; la mitad santafecina de la suerte K38, aunque figura como todavía de Sick ya contiene al pueblo Cafferata dentro del campo Loreto<sup>arr</sup> el terreno Cafferata, que fué de un G. Mann, vii -plano Warner 1884, mapa Ludwig 1895-, cuya fundación dentro de la colonia homónima en 1889 se debe a Juan Gödeken y compañía<sup>J42</sup>. El mapa Warner 1898 muestra a la parte cordobesa de la suerte K38 junto con el cuadrante II<sup>se</sup> de la suerte J42 como comprendiendo una **colonia Sick** y la suerte K38 como formando una **colonia Palatina**. De la mitad santafecina de la suerte K38 solo tiene una franjita norte siendo de Sick, una franja sur aparece incorporada en la colonia Cafferata<sup>K39</sup> de Juan Gödeken; el mapa Gödeken 1900 muestra lo mismo pero la colonia Cafferata ya no aparece como siendo de Gödeken: para ese entonces este ya habría vendido todos los lotes de la colonia ?; a Sick solo le quedaba la consabida angosta franja norte. En el mapa Chapeaurouge 1901 mismo la franjita en cuestión aparenta haber pasado a ser parte de la colonia Cafferata, pero la íntegra parte cordobesa de la suerte K38 mas el cuadrante II<sup>se</sup> de la suerte J42 figura como (colonia) Sick y la suerte K37 como (colonia) Palatina. El mapa Peralta 1905 muestra al extremo norte de un campo de P.(edro) y J.(osé) Terré<sup>L9</sup> penetrando a la banda sur de la suerte K38 cordobesa; sería porque los Terré compraron a propietarios –sucesores de R. Wesley, fracción viii ?– del antiguo campo Loreto<sup>arr,Lin</sup> ?. En este mismo mapa la colonia Palatina, K37 ya aparece como de Uranga hermanos<sup>abj</sup>.

Un plano en Llull, Colonia Italiana, p. 50 ilustra el hecho que Sick dividió su campo cordobés en una porción naciente que incluye la parte cordobesa de la suerte K38, una parte este de la suerte K37, y el cuadrante sureste, lote II<sup>se</sup> de la suerte J42 y una porción poniente constituida por lo que restaba de la suerte K37. A la primera porción conglomerada el plano la apela colonia Sick y a la segunda porción la llama colonia Palatina, sin duda según el nombre latino-castellano que se le da al condado alemán Pfalz de donde provenía F. L. Sick. Hacia 1887 Federico L. Sick figura vendiendo varios terrenos en el registro 4. Hay un expediente colonia número 23, departamento Marcos Juárez, 1898, colonia Sick, 8.970 hectáreas, suertes J42 (cuadrante sureste II<sup>se</sup>), K38 (parte cordobesa) y K37 (parte este), dividida en 52 concesiones, propietario Federico L. Sick, apoderado Augusto Patiño<sup>As101,172,J42</sup>; eran vecinas/os al norte la colonia Amistad y la colonia Italiana, al este la provincia Santa Fe, al oeste J. M. Méndez (suerte J42, cuadrante IV<sup>so</sup>), la colonia Palatina (suerte K37, parte oeste) y al sur la merced Arrascaeta. Existe también un expediente colonia, departamento Marcos Juárez, número 16, 1895, colonia Palatina (=Palalina), suerte K37 y parte de la K38, 8.422 hectáreas, divididas en 192 concesiones con un proyectado pueblo Speyer<sup>art</sup> propiedad del dr. Federico L. Sick, calle Santa Rosa 81, Córdoba, siendo Federico Könekamp, Cruz Alta, su representante, solicitud por la cual la colonia se acogió por 7 años a los beneficios de la ley de colonias de 1886. Llull, Colonia Italiana, p. 52 dice que Sick, en sociedad con (Federico) Konekamp (=Könekamp<sup>E100,146,J42,G27</sup>), un (Enrique) Pierson (=Pearson) y (Mateo) Casado<sup>B101</sup>, fundó la colonia Palatina en 1894 y la colonia Sick en 1896. De hecho Enrique T. Pearson (\*1856, Chile-<sup>+</sup>1905, <sup>∞</sup>Ana Doering<sup>G26</sup>, \*1880, Alemania(?), él todavía censado comerciante soltero, Córdoba, en 1895), Federico L. Sick y Federico Konekamp formalizaron una compañía de colonización: registro 3, 1897, folio 610v; en 1901 F. L. Sick vendió algo a E. T. Pearson y F. Konekamp: registro 3, folio 209. En el mismo año 1901 F. L. Sick le confirió un poder especial a Juan Kurth, registro 3, folio 365 y en 1904 F. L. Sick, por medio de J. Kurth?, le vendió alguna cosa a E. T. Pearson y F. Konekamp: registro 3, folio 768. Río, Colonización 1899, p. 62 dice de la colonia Palatina, fundada en 1898 por Federico Sick, propiedad del mismo, administrada por F. Konekamp (=Könekamp =Koenekamp). Campaña Agrícola 1908, p. 38 y 1912, p. 34, dicen 8.960 hectáreas, fundada por Konekamp, propiedad de varios; Vera, Colectividades, p. 51, afirma que la colonia fue fundada en 1898 por F. Könekamp, y que era propiedad de Köhnekamp y Pierson (=Pearson). Según una comunicación 2006, M. C. Vera de Flachs, Córdoba, F. L. Sick le vendió parte de sus tierras a Juan Federico Könekamp, ‘otro gran hacendado’: ver Vera, Colectividades, p. 50; sin embargo en p. 51, Vera lista a la colonia Palatina como fundada en 1894 por Fedrico (Luís) Sick; Río, Colonización 1899, p. 62 dice colonia Palatina, fundada en 1894 por F. Konekamp, propiedad de él y administrada por el mismo. En la mensura 1898 de la suerte K36<sup>abj</sup>, S.(?) F. Könekamp figura como dueño de por lo menos una sección este de la suerte K37. El mapa Registro 1912, plano 2, tiene a la parte cordobesa de la suerte K38 y el lote II, suerte J42 como colonia Sick dividida en unos 45 lotes y a la suerte K37 como colonia Palatina dividida en unos 48 lotes. Campaña Agrícola 1912, p. 34 lista una colonia Catalina (=Palatina?), 8.422 hectáreas fundada en 1894 por F. Konekamp, propiedad de Uranga hnos. y otros.

Es el caso que en 1901 Juan F. Könekamp y Enrique T. Pearson vendieron a Ramona S.(astre) de Casado un campo: registro 3, folio 214v. De Biassi, Torriglia, p. 356 lista a un plano 378, sin fecha (≈1902?), colonias Palatina y Sick; debe ser el mismo que della Corte, Lealtades reproduce como figura 17, p. 274, en el cual las dos colonias aparecen administradas por Carlos Mateo Casado, el hijo mayor de Carlos y Ramona Casado, calle Santa Fe 981, Rosario, y Santos Manfredi<sup>C77,H70,I45</sup> San José de la Esquina y Chañar Ladeado, Santa Fe. Según Bischoff, Isla Verde, p. 22 a una parte oeste de este campo, 5.588 hectáreas lo compró Leopoldo Uranga, padre, a Ramona Sastre de Casado<sup>B101,F23</sup>. Efectivamente, en 1902 ante el escribano Clodomiro M. Corvalán, Marcos Juárez, registro 15, folio 168, ver también registro 3, 1901, folio 1821, Leopoldo Uranga, Rosario<sup>F66bis</sup>, casado, 75%, y Máximo Uranga, Rosario<sup>F66bis</sup>, soltero, 25%, compraron en sociedad a Ramona (Sastre de) Casado, un campo, 5.445 hectáreas, parte de la colonia Palatina que lindaba al norte con la estancia Isla Verde<sup>J41</sup> al este con otra parte de la colonia Palatina, al oeste con la estancia Aguila Cautiva<sup>abj</sup> y al

sur con la merced Arrascaeta<sup>L6</sup>. Sebastián Funes, Rosario, 2012, me ha facilitado fotos de un plano ~1902 de lo que fuera la colonia Palatina –pareciera que el plano se basa en uno anterior de ~1883 cuando Carlos Casado<sup>F101</sup> había justo adquirido las vecinas suertes J41 y J40-, 5.615 hectáreas; la aumentada extensión se deberá a la adición de un sobrante norte detallado en el plano– propiedad de Uranga hermanos, con la superficie de la colonia Palatina dividida en 48 concesiones –equivalen a las que muestra el mapa Registro 1912, plano 2<sup>arr</sup> con una concesión central reservada para un pueblo (=Speyer<sup>arr</sup>) que de hecho nunca se realizó– de la que las 32 concesiones oeste aparecen desprolijamente cruzadas y rotuladas ‘Uranga hermanos’ con lápiz rojo: será la porción de la colonia que pasó a ser la **estancia Las Cortaderas**<sup>abj</sup>; no queda bien claro de quien eran las 16 concesiones restantes al este, donde figuran dos ‘casas’ de unos Marcial y Manuel Martínez, ni tampoco de quien era la vecina colonia Sick, la fracción cordobesa de la vecina suerte K38 mas el cuadrante II<sup>se</sup> de la suerte J42: serían propiedad de chacareros que habían previamente comprado lotes a Sick y Könekamp ?. El plano tiene como vecinas de las colonias Sick y Palatina al norte la suerte J43 y el cuadrante III<sup>ne</sup> de Domingo Funes, el cuadrante IV<sup>so</sup> de la suerte J42 de J. M. Méndez y a las suertes J41 y J40 de Carlos Casado, al este, ya en Santa Fe, la parte naciente de la suerte K38, conteniendo el pueblo Caf(f)erata, de Federico Sick –aunque también figura un rótulo ‘Compañía Anónima colonización inglesa’, pero en todo caso todavía(?) no de J. Gödecken– como vecina al oeste, la suerte K36 a herederos de Nicolás Avellaneda, conteniendo en el rincón sureste un lugar Aguila Cautiva, y como vecinos al sur los lotes L9, L8 y L7 de la merced Arrascaeta, sin indicar dueños. El censo 1895 tienen a <sup>III</sup>Leopoldo (\*1870, Rosario-+1842, Rosario, hijo de <sup>I</sup>Ricardo Uranga \*1841-+1873) y <sup>II</sup>Máximo Uranga (\*1877, Rosario-+1955, Rosario, hijo de <sup>I2</sup>(Vicente) Máximo Uranga (\*1843, Buenos Aires-+1810, Rosario, Ricardo y Vicente siendo hermanos), ambos estancieros solteros residiendo en el departamento Rosario, Santa Fe. En 1920 Alfred Benitz<sup>Aninin,G61</sup>, website benitz menciona encontrándose en Europa con su sobrino Willie (=William) Benitz y su amigo <sup>I22</sup>(Carlos) Uranga (\*1887, Rosario-+1960, Buenos Aires) <sup>G65,F66bis,L5</sup> en Londres, ambos polistas de nota. Alrededor de 1915 la estancia Las Cortaderas pasó después a ser de <sup>IIII</sup>Leopoldo Uranga, hijo (\*1905 Rosario-+1974, Rosario). Dos Leopoldos Uranga, <sup>III</sup>padre e hijo?, fueron presidentes de la Sociedad Rural de Rosario, Leopoldo y Máximo Uranga fueron presidentes del Club Rosarino de Pelota (a paleta) fundado en 1922. Bischoff, Nuestra historia, p. 22 ilustra la casa principal de Las Cortaderas de recién terminada 1905. Los Anuarios Kraft 1913 1919, 1924 y 1929 tiene a Uranga hermanos, Las Costaderas (=Cortaderas), Isla Verde; el Anuario Kraft 1929 lista a Uranga hermanos, ganaderos, Guatimozín. En el mapa De Santi 1966 una parte de la antigua colonia Palatina es de hecho parte de la estancia Las Cortaderas de Leopoldo Uranga. El casco de la estancia todavía figura en el mapa Igm 1950. El mapa Marcos Juárez 1945 tiene a <sup>IIII2</sup>Laura (\*1902-+1964)<sup>F66bis</sup> y <sup>IIII</sup>Leopoldo Uranga (\*1905-+1974) dueños de mayores fracciones de la mitad oeste la suerte K37.

La sección este del renglón K según el mapa Peralta 1905.

Volviendo atrás a la colonia Sick, el mismo mapa Marcos Juárez 1945 tiene a la mayor parte cordobesa de la suerte K38 como de Juana Cavanagh de Moore y T.(omás Patricio) Moore, posiblemente como parte de un establecimiento La María que también incluiría el sobrante L9. La Compilación Leyes 9.10. 1908 anuncia el nombramiento de Tomás Moore, junto con Tomás Cavanagh<sup>L7,N30</sup> y Eduardo C. Schiele<sup>N41</sup>, entre otros, como vocales de un jury (=jurado) de reclamos acerca de la contribución directa, departamento Marco Juárez.

En el mapa Laberge 1864 la **suerte 36** que sigue al poniente tiene un limite este colinear con el de las suertes J41 y J40 y uno oeste oblicuo que al norte arranca al medio de la suerte J39. Existe una

mensura administrativa número 53, 1864, departamento Marcos Juárez, 12.508 hectáreas, campo posteriormente propiedad de Nicolas Avellaneda. Aparece como todavía no vendida por el fisco cordobés hasta 1867 en Romero y otros, Baldissera, p. 37, y también en la escritura 1867 acerca de las suertes J40 y J41, el texto incidentalmente confunde las suertes K36 y K38. El campo en mayor extensión, suerte K36 y parte de la suerte K34, le fue comprado por Nicolás Avellaneda padre a la municipalidad del pueblo Bell Ville para financiar la construcción del templo católico. La escritura en el registro 2, escribano Clodomiro Arzac, 1872, folio 63v, sin embargo dice que la Municipalidad del departamento Unión le vendió al dr. Nicolás Avellaneda ‘una suerte de tierra’. Adicionalmente la mesa de Hacienda le vendió a Nicolás Avellaneda ‘cinco suertes de tierras’, registro 2, escribano Clodomiro Arzac, 1874, folio 164; si es que la fracción de la suerte K34<sup>abj</sup> era parte de la primera o segunda venta no queda bien claro (era de la primera: Daghero, ver abajo). Sea como sea, Díaz de Molina, Olgarquía, p. 84, dice que estos campos y otras posesiones llevaron a que periódicos de la época lo denunciaron al presidente N. Avellaneda como habiéndose enriquecido indebidamente; Riquelme-Vera, Tierras públicas, p. 391 escriben que Avellaneda en 1874 compró 8 leguas cuadradas en el sur de (La Carlota,) Córdoba. Schiavoni, Inrville, p. 57 y 60 –el pasaje correspondiente aparece trasapelado bajo colonia Rosarito<sup>G57</sup>– dice que la Municipalidad del departamento Unión enajenó la(s) suerte(s) en favor, vendiéndoselas a reducido precio sin haberlas rematado al dr. Nicolás Avellaneda en 1871 declarando que así lo podía hacer porque la suerte K36 perteneciente a la serie F(??), era un campo bajo. Según la mensura judicial citada abajo, la suerte K36, 9.906 hectáreas y también la fracción de la suerte K34<sup>abj</sup>, 2.891 hectáreas, le fueron vendidas por la Municipalidad del departamento Unión –el presidente del consejo de la municipalidad era en esa época Rubén Márquez<sup>CBVille,D122,F23</sup>– a Nicolás Avellaneda (padre) en 1872 por 3.000 pesos bolivianos, venta sancionada por una ley 186, 1869 para financiar la construcción del templo católico en la villa San Gerónimo (=Bell Ville). Camperchioli, Bell Ville, p. 71 habla de una propiedad “al sur de San G(=J)erónimo” que el gobierno (cordobés) hacia 1870 cedió a la iglesia de Bell Ville, el presbítero Rubén Mendoza (=Márquez?), en lugar de un subsidio y que ‘terminó adquiriendo Nicolás Avellaneda por 3.000 pesos bolivianos’. Herrero, Índice Biográfico relata que Nicolás (Remigio Aurelio) Avellaneda (\*1836, Tucumán-<sup>+</sup>1885, vapor Congo, Océano Atlántico, <sup>∞</sup>1861, Carmen Nóbrega, \*1836-<sup>+</sup>1899; él presidente 1874-1880) era hijo de Marco (M.) Avellaneda, degollado en 1841 por federales bajo las órdenes del general Manuel Oribe<sup>146</sup> en Metán, Salta y se crió en Bolivia. Fue primero ministro del presidente Sarmiento y después él mismo presidente de la Nación 1874-1880. A pesar de una temporaria crisis económica, en 1876 se comenzó con la exportación de trigo desde Rosario<sup>B101</sup> y también con la de carne enfriada (‘chilled’, 0° centígrados) con la llegada a Buenos Aires del vapor Le Frigorifique ideado por Charles Tellier (\*1828-<sup>+</sup>1913, París, empobrecido; la exportación de carne congelada (=‘frozen’, -30° centígrados) comenzó en 1883). Hacia fines de la presidencia de Sarmiento y principio de la presidencia Avellaneda estalló una revolución contraria al último instigada por Carlos Tejedor y Bartolomé Mitre<sup>Xini</sup>; en 1880 Carlos Tejedor, gobernador de Buenos Aires, volvió a rebelarse contra Avellaneda pero fue vencido por Julio A. Roca. El mapa Revol-Galíndez 1883 lista al dr. N.(icolás) Avellaneda como propietario de la suerte K36 y el plano 1883 acerca de la sucesión Arévalo<sup>131</sup> coincide, aunque ya no más de de la mitad este de la suerte K34 que es los Arévalo. La mensura 1884 acerca de la suerte J39 indica como vecinos al sur a Avellaneda<sup>K36</sup> su apoderado siendo Ponciano Vivanco<sup>As110</sup>. El US Directory 1897 tiene a Carmen N. de Avellaneda (esposa), como propietaria en Vicuña Mackena, Córdoba, departamento Río Cuarto<sup>abj</sup>. En 1898 tres de sus nueve hijos herederos, 9 a 22 años, Nicolás Abraham Avellaneda (\*1870, Buenos Aires-<sup>+</sup>1945, Buenos Aires, <sup>∞</sup>1898, María Santamarina. \*1876-<sup>+</sup>1922), María Victoria (\*1871, Buenos Aires-<sup>+</sup>1955, Baltimore, 1900, monja, <sup>→</sup>1922, Estados Unidos) y María Mercedes (\*1873, Buenos Aires-<sup>+</sup>1943, Buenos Aires, <sup>∞</sup>1903, Antonio Dellepiane) hicieron mensurar la suerte K36 más la fracción oeste de la suerte K34 que también les pertenecía<sup>abj</sup>, encontrando que la propiedad comprendía unas 12.797 hectáreas: mensura judicial aprobada, aunque recién en 1910!: Archivo Tribunales 1912, 3ª civil, legajo 2, expediente 3-, departamento Marcos Juárez, número 79 (=no aprobada 14, 1898) ejecutada por el agrimensor Rodolfo A. Warner: Archivo Catastro, Córdoba. Incidentalmente, el plano de mensura muestra a un camino Bell Ville a Alejo Ledesma cruzando la

suerte K36 desde la J33 al sur<sup>H29</sup> y además un camino este a oeste bordeando el límite norte de las suertes K37, K36 y K35. Nicolás Abraham Avellaneda, confirió un poder en el registro 1, 1898, folio 73 y las hijuelas de María Mercedes, y María Victoria figuran protocolizadas en el registro 1, 1898, folios 154v y 161, escribano Ramón E. Brandan; en el mismo registro y año María Victoria y Nicolás A. Avellaneda hicieron una división de condominio, folio 503v. En el mapa Warner 1898 la suerte K36 todavía figura como de N.(icolás) Avellaneda pero una enmendadura indica que una parte este –la de María Victoria A.– ya (o recién en 1909?) había pasado a ser de Guillermo Helmrich. Guillermo Helmrich compró por 9,80 pesos la hectárea la fracción este de la suerte K36, 3.268 hectáreas –una fracción EBCF ya aparece separada en la mencionada mensura de 1898, aunque sin un lugar Aguila Cautiva– a Nicolás Abraham Avellaneda, registro 1, 1898, folio 512v, escribano Ramón E. Brandán; el mismo Helmrich compró a los comuneros Arrascaeta<sup>Lini</sup> una franja adjacente<sup>Kfin</sup> al sur: registro 3?, 1899, folio ?. Vecina al oeste, la fracción de la hermana María Victoria A., única otra heredera: porque María Mercedes A. no figura mas como heredera no nos está claro: le habrá vendido su hijuela a María Victoria ? El mapa Chapeaurouge 1901 todavía indica a toda la suerte K36 como de hermanos (=herederos) de Nicolás Avellaneda con un lugar Los Adobitos al oeste pero el mapa Peralta 1905 ya rotula a aproximadamente un tercio este de la suerte como (Aguila) Cautiva de G. Helmrich y dos tercios oeste de la suerte K36 como de Victoria M. (=M. Victoria) Avellaneda. El mapa Chapeaurouge 1920 rotula a toda la suerte K36 como de simplemente Avellaneda. Daghero, 2019, Avellaneda y Roca, p. 34 confirma en su capítulo 7, que mientras era ministro de Sarmiento, Avellaneda efectivamente adquirió estos campos próximos a los bañados del Río Cuarto bajo estas circunstancias. La venta se realizó a fines de 1871 por 3 mil pesos bolivianos (=2250 pesos fuertes); de la suerte 34 Avellaneda solo compró 1 legua 792 cuadras 6592 varas cuadradas, la escasa mitad oeste<sup>abj</sup>; la escritura por el escribano Clodomiro Arzac, Córdoba, data de 1872. Las mensuras administrativas 1864 de la suerte 36 (3 leguas 996 cuadras 16200 varas cuadradas) decían que era inmejorable para hacienda ya que abundaban los pastos tiernos y el trébol y de la suerte 34 (3 leguas 1155 cuadras 20275 varas cuadradas) que los bañados del río Saladillo ofrecía agua dulce provista de pescados, lo que indica una entonces pasajera inundación, ya que el nombre señala la prevalente normalidad salada. El libro Sergio Daghero, Avellaneda y Roca, Frontera y poder, UniRío Editora, 2019, p. 96 aclara que Avellaneda las adquirió a condiciones ilegalmente ventajosas gracias a una intervención de Carlos María Bouquet (\*1833-<sup>+</sup>1901)<sup>Bini</sup>.

El presidente (1874-1880) Nicolás Avellaneda (\*1837-<sup>+</sup>1885). Testamento del mismo según Herrera, Avellaneda, p. 16; la posición 9 se refiere a las suertes K34, parte y K36. La posición 8 se refiere a 6 suertes al sur de La Carlota, departamento Río Cuarto, fuera de nuestra área.

El mapa Río-Achával 1905 erróneamente tiene toda la suerte K36 como **estancia Aguila Cautiva**. En el mapa Peralta 1905 una parte este de la suerte 36 figura como la estancia (La) Cautiva de G.(Guillermo =Wilhelm) Helmrich<sup>abj</sup>, mientras que la parte oeste figura como de Victoria M. Avellaneda. En 1904 Wilhelm Helmrich (\*1859, <sup>o</sup>Elsa Harmuth), comerciante residente en Dresden, Alemania, viajó de Hamburgo a Buenos Aires en el vapor Cap Roca: comunicación Malte A. Witt, Hamburg. G. Helmrich, estanciero es listado como residente en Arias en 1906 en Núñez, Arias, p. 36; el mapa Registro 1912, plano 2 tiene a una mitad este de la suerte K36, Aguila Cautiva, 5.628 hectáreas, propiedad de G(uiller)mo. Helmrich. El Anuario Kraft 1913 lista al estancia Aguila Cautiva de Guillermo Helmrich, Isla Verde; G. H., particular, vivía en Pampa 3330, barrio Belgrano, Buenos Aires: Guía Kraft 1921, p. 595. Según Bischoff, Isla Verde, p. 21 la **colonia Aguila Cautiva** fue fundada por Juan Gödeken –quien se la habría comprado a uno de los herederos de Avellaneda; Vera, Colectividades, p. 51, afirma que la colonia fue fundada en 1900 por Gödeken y Helmrich– pero pronto pasó a ser de Helmrich solo quien a su vez en 1917 se la vendió a Uranga hermanos<sup>arr</sup>. Sin embargo Campaña Agrícola 1908, p. 38 y 1912, p. 34 listan a la colonia Aguila Cautiva, 6.200 hectáreas, fundada en 1900 por J. Gödeken y G. Helmrich, como ya propiedad de Uranga hnos. El

Anuario Kraft 1913 lista a Guillermo Helmrich, Aguila Cautiva, Isla Verde. Según una comunicación 2022 de Rosa Figueroa, Laborde, una familia Caranta-Allasia llegada desde Génova, Italia a bordo del vapor Perseo en 1892, peregrinaron como colonos por varios campos de la provincia Santa Fe, para luego ubicarse en la provincia Córdoba, residiendo entre 1904 y 1906 en la colonia Barge<sup>139</sup> y desde 1907 en la estancia Águila Cautiva<sup>K36</sup>, Isla Verde hasta que el padre Mateo Caranta (\*1863, Italia, ∞Catterina Allasia, \*1872, Villafranca, Italia-<sup>+</sup>1940, W.Escalante) falleció 1909 de cáncer en el Hospital Italiano Garibaldi, Rosario. La viuda Caranta y sus 7 hijos varones se mudaron a la Sección Médanos, suerte H28 hacia 1916-1917, ver allí. Según Alberto A. Bischoff, Isla Verde, comunicación 2005, más tarde la estancia Aguila Cautiva pasó a ser de <sup>121</sup>Máximo Uranga<sup>arr</sup> y luego de <sup>???</sup>Roberto Uranga, ambos(?) polistas: acerca del último: Laffaye, Polo, p. 182. Dentro de la suerte K36 el atrasado mapa Córdoba 1924 ubica de este al oeste a La Cautiva de G. Helmrich, un campo vacío que todavía podría haber sido de Avellanedas y una colonia sin nombre (=Regensburger<sup>?abj</sup>). El mapa Marcos Juárez 1945 tiene a Máximo Uranga e hijos propietarios de una mayor fracción este de la suerte K36; al oeste El Triunvirato, figura como de la sucesión de Enrique Serrot<sup>L.abj</sup>. El mapa De Santi 1966 tiene una fracción de la estancia Aguila Cautiva como todavía de Roberto Uranga. El casco de la estancia Aguila Cautiva todavía figura en el mapa Igm 1950.

Fichas (=‘latas’) de Las Cortadera y Aguila Cautiva con la marca de hierro de los Uranga; servían como vales por cada bolsa de maíz cosechado (=bolsa juntada). Acerca de la ‘junta’ de maíz ver Marinucci, Vida y costumbres, p. ??; acerca del sistema de vales, ver G26.

Existe un expediente colonias, departamento Marcos Juárez, número 27, 1909, (parte oeste de la) suerte K36, 5.011 hectáreas, divididas en unas 58 concesiones, **colonia Regensburger**: vecinos al norte estancia Isla Verde<sup>J40</sup>, colonia Barge<sup>J39</sup>, al este Guillermo Helmrich, estancia Aguila Cautiva<sup>arr</sup>, al oeste colonia Bismark, al sur Cia. de Tierras Gran Sud de Santa Fe y Córdoba, estancia Los Alfalfares. El expediente incluye una copia de la mensura administrativa 1864 de la suerte K36<sup>arr</sup>, vecinos al norte las suertes J40 y J39, al este fiscal, al oeste tierra fiscal, suerte K35 y al sur la merced Arrascaeta; la suerte era atravesada al sur de la suerte J40 por un ‘camino del Saladillo para Las Tunas’. Ernesto Regensburger en 1909 pidió que se aprobara la mensura administrativa de la suerte K36 y así se hizo. El mapa Registro 1912, plano 2, tiene a la mitad oeste de la suerte K36 como colonia Regensburger dividida en unos 54 lotes; La Rural lista a Ernesto Regensburger, La Lisoletta, Arias. El extremo oeste de la suerte K36 en el mapa Yori 1924 figura como colonia Regensburger. El propietario era el almacenero Ernesto Regensburger, Arias<sup>N31</sup>, quién tuvo por algún tiempo una sucursal en Isla Verde. De acuerdo al libro López, Arias, p. 56, Regensburger le compró este campo a los herederos, solo a las hijas<sup>arr</sup> ?, de (Nicolas) Avellaneda. En 1917 Regensburger traspasó su negocio en Arias a, entre otros, sus empleados Serrot. Sin embargo el Anuario Kraft 1924 todavía lista a E. Regensburger, El Triunvirato, Arias. Lo que restaba del campo aquí en cuestión también habrá pasado a pertenecer alrededor de 1925 a tres hermanos Serrot que, siguiendo al libro de López, colijo que se llamaban Enrique, Pedro y Pancho S. Es el caso de que hijos de un padre Willy Busch, químico, y una madre Serrot, Mónica y Enrique Busch, Buenos Aires, 2005 me informan de que Serrots fueron dueños hasta aproximadamente el año 1950 de una **estancia El Triunvirato**, a cuyo casco el mapa Igm 1950 lo muestra ubicado próximo al extremo oeste de la original suerte K36, a unas 3 leguas al sureste sur del pueblo Monte Maíz. Bischoff, Isla Verde, p. 22 menciona que El Triunvirato le fue arrendada por varios años a Uranga hermanos<sup>K35,K36</sup>. Hoy día (2005; la estancia todavía existía en 2015) (una parte de ?) El Triunvirato aparentemente es de un señor (Hugo?) Biolcatti, descendiente de Luís Magnasco<sup>N27</sup>. Incidentalmente, un (Enrique<sup>II</sup> Pedro?) Serrot (\*~1915) hijo del recién mencionado Enrique<sup>I</sup> S.<sup>arr</sup>, fue aprendiz a mayordomo de mi padre en el norte santafecino alrededor de 1935<sup>G26</sup>: comunicación 2021, Tomás Serrot \*1948, <sup>→</sup>1975 España. Por la rama paterna los arriba mencionados Busch<sup>G26</sup> descienden de uno de los co-fundadores de Kasdorf<sup>L4</sup>; mejor dicho de la compañía Kasdorf argentina ya que el ingeniero Otto Kasdorf (\*1880, Prussia-

+1961, Buenos Aires) había originalmente operado su fábrica en Montevideo, Uruguay, antes de mudarla a Buenos Aires alrededor de 1930: Medina Pintado, Presencia, p. ??.

La **suerte 35**, según Romero y otros, Baldissera, p. 37, y Villafañe Economía, p. 76, la compró al fisco J. Cortés Funes<sup>CVMaría,D125,F22, I47,J39,J40,J42,J44,J77,K81.Ydra</sup>: registro 2, 1866, folio 339v, 3 leguas, 878 cuerdas cuadradas, pedanía Saladillo, 3.619 pesos bolivianos; hay una mensura administrativa, Unión, número 5, 1864, acerca de la suerte K35, serie A., Médano del Horno, 8.904 hectáreas, propiedad del mismo. Como detalle distintivos la mensura menciona en el rincón noreste de esta suerte un camino ‘que viene del paso de la Cañas y que va al noroeste a juntarse con el camino de Melincué’ (=del Medio) y en el rincón sureste un árbol Divisadero, este junto al arroyo Saladillo que forma el límite oeste la suerte. El camino y el lugar figuran en ambos los mapas Laberge 1864 y Chapeaurouge 1872 pero la suerte K35 figura sin un dueño. Por aquí hubo un (paso) médano del Horno (=Norno). El registro 1, 1871, folio 428, escribano Juan del Campillo, documenta la compra por Julio Fragueiro y Nilamón de la Lastra<sup>D125,E24</sup> a José Cortés Funes<sup>CVMaría,F22,I47,J39,J40,J42,J44,J77, K81, YDra</sup> de dos suertes (K35 y K34<sup>abi</sup>) en la pedanía Saladillo. Julio, Glicería y Catalina Fragueiro dieron poder, a José María F.(ragueiro) ?, registro 3, 1878, folio 419v y a continuación los cuatro hermanos vendieron a Nicanor P. (=J) Arévalo, este representado por Antonio Acevedo Rams: registro 3, 1879, folio 376v. Efectivamente, Nicanor J. Arévalo hacia 1883 ya les había comprado la suerte K35 y la parte este de la K34, a los herederos de José María<sup>I</sup> Fragueiro (\*1793-+1841, Chile, ∞1822, Carlota Asunsulo, él hermano mayor de Mariano Fragueiro<sup>As101</sup>; en 1825 anfitrión en Córdoba del general Guillermo (William) Miller (\*1795, Inglaterra-+1861, Callao) de la campaña libertadora de Chile y Perú): José María<sup>II</sup> (\*1834-+1885, senador provincial en 1872), Glicería (=Glisería,\*1826, Córdoba-+1890, Córdoba), Julio (\*1825-+1900, ∞Juana Rosa Espinosa \*1835), y Catalina Fragueiro (\*1832-+1880), ver Gould, Monte Maíz, p. 392<sup>I31</sup>. Un José M.(aría?) Fragueiro le compró en 1826 al colegio Monserrat, Córdoba un terreno sobre el río Tercero a 3 leguas de Frayle Muerto; el mismo José María Fragueiro en 1827 le compró a María Mercedes Hidalgo ¼ legua de frente con sabanas sobre el mismo río: Romano, Transacciones, p. 242. Villafañe, Economía, p. 245 menciona a José María Fragueiro como propietario de una mina de plata Niño Dios; José María Fragueiro y compartes vendieron varios establecimientos metalúrgico: registro 3, 1880, folio 212 alrededor de 1879. Al implementar la sucesión de los Arévalo padres, el agrimensor R. A. Warner le agregó una franja sur de la suerte J33 a la suerte K35 formando así un lote número 2: mensura judicial aprobada, número 33, 1895, departamento Unión<sup>J33</sup>. Por herencia la suerte K35, o mas bien el mencionado lote 2, pasó a ser de José S.(antos) Arévalo (\*1858, ∞1893, María Luisa Hill (=Nils), \*1870, él censado abogado, Buenos Aires ciudad). En la arriba mencionada mensura 1898 de la suerte K36, la vecina suerte K35 figura como de José S. Arévalo. En los mapas Warner 1898 la suerte K35 aparece configurada tal como el lote número 2 pero en el mapa Chapeaurouge 1901 la suerte –tal como lo hacen las previamente tratadas suertes de los Arevalo<sup>I31,I32,J33,J32</sup>– aparece delineada como originalmente mensuradas en 1864. En ambos mapas la suerte figura como propiedad de J. S. Arévalo. Según Udaondo, Estaciones, p. 17 dice en el contexto de una estación José S. Arévalo, provincia Buenos Aires, este señor era un político, jurisconsulto, legislador y tribuno porteño. En el US Directory 1897 figura como hacendado en Lobos, provincia Buenos Aires.

En 1900 Juan Gödeken hipotecó la suerte K35 cuando la compró se supone, a José Santos Arévalo: registro 3, folio 1923. En el mapa Gödeken 1900 de hecho el lote número 2, ex-J. S. Arévalo, es decir la modificada suerte K35<sup>arr</sup>, ya era de Juan Gödeken quien en 1901 año fundó allí la **colonia Bismarck**, 9.450 hectáreas, administrador Luís Demo: Campaña Agrícola 1908, p. 38<sup>J42</sup>. Campaña Agrícola 1912, p. 34 ya la tiene como propiedad de varios, administrada por nadie. En Asinari, 1973, p. 127, figura como colonia Bismarck de Goedeken y otros, El nombre le viene del canciller ‘de hierro’ alemán Otto von Bismarck (\*1815-+1898), el primer ministro –célebre por haber unificado Alemania– del rey de Prusia y después emperador (=césar=caesar=kaiser) Wihelm (=Guillermo) I de Alemania. Penna, Nomenclaturas, p. 26 supone erróneamente que Gödeken vino a la Argentina en un barco llamado Bismarck –será alguna confusión con el célebre acorazado Bismarck que los ingleses

hundieron en el Atlántico norte durante la Segunda Guerra Mundial ?– y con una fortuna de 30.000 patacones! El mapa Gödeken 1900 muestra a la suerte K35 mas una franja noroeste y menos una fracción sudoeste<sup>arr</sup> como de Juan Gödeken<sup>J42</sup>. Cubre unas 3 1/2 leguas cuadradas (≈9.450 hectáreas) y aparece dividida en 39 lotes numerados y 16 lotes letrados. En el mapa Peralta 1905 la modificada suerte K35 aparece como colonia Bismarck. Así también en el mapa Registro 1912, plano 2 pero que la rotula como todavía propiedad de J. S. Arévalo!. Menos eso es, el esquinero sudoeste sobre el margen derecho del arroyo Saladillo que es de L.(uís) Vivet<sup>K34</sup> y que el mapa Yori 1924 lo tiene como de una sucesión Vivet<sup>abj</sup>; a esta fracción de la suerte K35 se la apegó a la fracción este de la suerte K34 cuando se hizo el reparto entre los 6 herederos de Nicanor J. Arévalo y esposa –a cada uno correspondiéndole unas 9.500 hectáreas– cuando para compensar la menor superficie que la habría tocado a Juliana (Juana Antonia) Arévalo<sup>I31</sup>, o mas bien su marido viudo Andrés T. Villanueva, solo en base a la menor sección de la suerte K34 y una añadida franja de la suerte J32: mensura judicial aprobada número 33, 1895, departamento Unión<sup>I31</sup>, lote 1. Naturalmente el mapa Warner 1898 muestra al campo Juana A. Arévalo ‘hoy’ A. T. Villanueva así ampliado. La suerte K35 sigue figurando como colonia Bismarck en el mapa Río-Achával 1905. Contiene al **pueblo Colonia Bismarck**. Según el libro Monte Maíz, 50 Años, p. 59 la colonización comenzó allí en 1902 y en 1903 Filiberto Pognante<sup>I30</sup> (+1937, ∞Ursula Paviolo, +1931) que había llegado al país desde Italia en 1884 primero arrendando campo cerca de San Francisco, Córdoba, fue unos de los primeros colonos que le compró una fracción de la colonia Bismarck por 27 pesos la hectárea a Juan Gödecken: escrituración en el registro 4, 1904, folio 891. Viel Moreira, Caminos, p. 16 detalla que ya en 1903 residían 20 familias italianas y una alemana, 30 hombres, 22 mujeres y 80 niños. Cuatro familias poseían un total de 9.000 hectáreas, las 17 restantes le alquilaban –supongo que a los nuevos propietarios ya que Gödeken acostumbraba a vender y no a arrendar<sup>J42</sup>, una entregado del 12% de las cosechas anuales<sup>H28,I30</sup>. En ese mismo año se cosecharon en la colonia 36.000 quintales de trigo. El Anuario Kraft 1917, Monte Maíz lista a Bautista y Pedro Sauberan<sup>G26</sup>, Bismarck, ganaderos. La colonia Bismarck figura muy dividida en el mapa catastral De Santi 1966, aparte de que marca a La Cabaña S.A. como dueña del rincón sudoeste ex-Vivet; se la menciona como cabaña de cerdos en Cincuentenario Monte Maíz, p. ???. Sin embargo en el oeste de la suerte K35 muestra una fracción de una persona apellidada Pognante<sup>arr</sup> y en el oeste varias fracciones de personas apellidadas Anino: los Anuarios Kraft 1945, 1952 y 1958 tienen a Eduardo Anino, ganadero, Colonia Bismarck. Viel Moreira, p. 9 documenta que en 1904 un Juan Rodríguez (\*~1876, Argentina), localmente conocido como gaucho malo, asaltante y cuatrero<sup>G59</sup> y otro individuo<sup>J39</sup> tomaron rehenes a Clementino (=Clemente) Anino, (∞Juana Deliodo, ambos italianos residentes en Bismarck, figuran bautizando hijas en 1905 y 1908 en el pueblo Médanos (de las Cañas)<sup>I30</sup>, a su hermano y a un muchacho Ramón Berrotarán. Rodríguez se arrimó al vecino boliche de colonia Bismarck demandando 50 pesos y un botellón de vino como rescate, pero el bolichero, a quién se lo menciona también como pulpero y peluquero, Antonio Faga (\*1878, Italia) lo mató de un escopetazo cuando trató de entrar por la puerta de la cocina. Faga fue detenido y mandado preso a Córdoba pero una declaración firmada por 74 italianos de la región ayudó a que fuera prontamente absuelto, por legítima auto-defensa. Será una casualidad de que la suerte K35 en el mapa Chapeaurouge 1901 figura tocada por una cañada del Malhombre ?.

Volvemos ahora a la angostita franja de campo estirándose al sur del presente renglón K y que ya mencionáramos al principio del mismo. Aparece en el mapa Registro 1912, planos 2, 3 y 10 y en el mapa Córdoba 1924. Entre otras escrituras de parecido tenor en el registro 2, 1906, folio 255, figura un convenio entre el gobierno provincial y Vig(g)o G. Petersen para la denuncia de tierras fiscales, aunque no logramos reconocer a que haya realmente hecho tales denuncias. De la sección naciente de ella hay una mensura judicial no aprobada, departamento Unión, número 55, 1907, campo denunciado por Viggo (G.?) Petersen (∞Elga Sofía Nielsen) –quién era un corredor de terrenos en Córdoba ciudad hacia 1890; en el Comercial Directory 1897, p.128, Viggo Petersen y compañía eran sombrereros en Córdoba ciudad– sobrante norte Arrascaeta, 4.378 hectáreas, de oeste a este Pedro y José Terre<sup>L9</sup> –los comuneros de la merced Arrascaeta en 1899, registro 2, folio 174 figuran vendiendo

los lotes SF32, SF33 y SF34 de lo que tiene que ser esta franja a Pedro y José Terré– J.(osé) V.(igoni?), Esteban Pellegrini, Bartolo Garza, M. A. Marchesi, Juan Portas, Thomas Cavanagh<sup>L7</sup>, Guillermo Helmrich<sup>K36</sup> –en el registro 2, 1899, folio 638, escribanos Secundino del Signo y Romero Matos, Córdoba, está asentada una escritura por la que Guillermo Halmerich (=Helmrich)<sup>K36</sup> compró a los comuneros Arrascaeta los lotes SF23, SF2 y, SF25, departamento Marcos Juárez de la relevante franja, Rita Baigorria –ella y su marido deben ser los quienes que todavía figuran en La Rural 1912 bajo Gaspar Baigorria, Aguas Blancas y vda. de Baigorria, Los Médanos, Arias– y Pablo Frigeri. Eran vecina al este, la provincia Santa Fe; vecinos al norte Pedro y José Terré<sup>K36</sup>, José Vigoni, Esteban Pellegrini, Bartolo Garza, dos otros, Uranga hermanos Las Cortaderas<sup>K37</sup>, Guillermo Helmrich Aguila Cautiva<sup>K36</sup>, herederos de Avellaneda<sup>K35</sup>, la colonia Bismarck y N. Vivet; vecinos al oeste bañados del arroyo Saladillo y vecinos al sur Pedro y José Terré sobrante b<sup>L9</sup>, herederos Tomás Thomas Oliva Norte<sup>L8</sup>, Thomas Cavanagh Maria Esther<sup>L7</sup>, Tierras Gran Sud Santa Fe y Córdoba<sup>L6,L5,L4,L3</sup>. El mapa De Santi 1966 marca al sur de la colonia Bismarck dos alargadas fracciones, una de Enrique Serrot<sup>arr</sup> y otra de Vottero hermanos que deben ser partes oeste de esta angosta franja. Mas adelante nos referiremos a una sección poniente de la misma franja. Un (V. G.?) Pet(t)ersen<sup>arr</sup> fue socio de (P. T.?) Böggild<sup>42</sup>: registro 4, 1886, folio 1192. Pedro Rodríguez Malbrán y Ernesto Cordeiro vendieron un campo, pedanía Las Tunas, departamento Marcos Juárez a Pedro y José Terré<sup>arr</sup>: registro 2, 1899, folio 211.

Sección media del renglón K según el mapa Córdoba 1924.

El arroyo Saladillo de por medio, sigue al oeste la **suerte 34**. Existe una mensura administrativa, departamento Unión, número 1 (=98), 1864, acerca de la suerte 34 serie A, Laguna de la Esquinita, 10.073 hectáreas, cuya carátula dice propiedad por permuta de Manuel (de la?) Lastra<sup>An111,As101,D125,E24</sup> y de M.(?=N.) Avellaneda<sup>K36</sup> mitad este y mitad oeste. Albano Marchais de Laberge, su asistente Luís de Casterás (\*1848, España, ∞María Scoseria =Sesseria, \*1849, Uruguay ?) y los peones de la comisión Topográfica, aconsejados por el soldado baqueano Martín Ríos de la Guardia Nacional arrancaron desde el centro de la laguna de Chaguay<sup>Lini</sup>, entonces ya desaguada por el finado Victorino Ordóñez<sup>M15</sup> –todavía figura llena en el mapa Echenique 1866!– pero que seguía marcando el límite oeste de la merced Arrascaeta<sup>Lini,abj</sup> –los herederos de esa merced fueron citados por medio de un anuncio en un diario de la capital (Córdoba) pero ninguno se presentó– se dirigieron 2 leguas al norte magnético; allí plantaron el lindero suroeste de la suerte K34 y siguieron al este magnético, cortando a media distancia el camino de Saladillo al Sauce (=La Carlota), hasta dar después de 3 leguas 19 cuadras y unas varas con el río Cuarto / arroyo Saladillo, donde se colocó el lindero sureste de la suerte no lejos de una laguna y cañada Leona Muerta. De allí haciendo escalas de mensura a lo largo del curso de río hacia el norte magnético se cursaron 1 legua, 1 cuadra y unas varas. Sobre el río se plantó el lindero noreste de la suerte, no lejos del médano de la Cañas<sup>J32</sup>. Rumbeando de allí al oeste magnético se dió otra vez con el camino de Saladillo al Sauce y hacia el final con una laguna y cañada Esquinita y a las 3 leguas, 19 cuadra y algunas varas se clavó el lindero noroeste de la suerte K34, 1 legua, cuatro cuadras al suroestesur magnético se dió con el punto de partida. En el mapa Laberge 1864 el esquinero noroeste de la suerte K34 se encuentra sobre el limite sur de la suerte J79, cerca de donde hace esquinero común con la suerte J80. Quedaron así encerradas 3 leguas, 1155 cuadras y unas varas cuadradas mas. El mapa Revol-Galíndez 1883 lista a sucesores de Arévalo y al dr. (N.) Avellaneda<sup>K35</sup> como dueños de sendas mitades de esta suerte, situando el esquinero noroeste de la suerte, sobre el límite sur de una nueva suerte sobrante J18, situada entre las suertes J80 y J79; acerca del esquinero común sur de las suertes K34 y K82 ver abajo. Ahora tratamos primero la mitad este –costera del arroyo Saladillo– de la suerte K34 para volver mas abajo a la mitad oeste. El mapa inscribe en la primera un lugar Los Arbolitos sobre el camino Saladillo a La Carlota<sup>G26</sup>; el plano 1883 acerca de la sucesión Arévalo<sup>I31</sup>, coincide y también indica un monte Los Arbolitos en el rincón de la suerte; cerca del arroyo Saladillo marca un lugar C.(arlos) Pruneda<sup>J32,E126</sup>. Según

Gould, Monte Maíz, p. 392, ver también I30, Nicanor J. Arévalo les compró en 1879 una parte, 2 leguas 368 cuerdas cuadradas, de la suerte K34 a José María, Gliceria, Julio y Catalina Fragueiro<sup>K35</sup>; Manuel de la Lastra<sup>art</sup> se ‘conectaría’ con ellos a través de su hijo Nilamón (=Hilarión?) de la Lastra allí mencionado, ellos siendo parientes políticos de los Fragueiros mencionados. Cuando se realizó la sucesión de los Arévalo, ver mensura judicial aprobada número 33, departamento Unión, a la parte este de la suerte K34 se le agregó una franja sur de la suerte J32 y un cuadrante suroeste de la suerte K35 formando un lote número 1 al que heredó Juana Antonia Arévalo. En los mapas Warner 1898 y Chapeaurouge 1901 una mayor parte este de la así ampliada suerte K34 es de Juan(a) A. (=Juliana Juana Antonia) Arévalo<sup>I31</sup>, \*1863, Lobos ‘hoy’ de A.(ndrés) T. Villanueva (\*1860), él viudo de Juana J. A. Arévalo: Gould, Monte Maiz, p. 393; aparece censado viudo, agrimensor, en 1895 en Matanza, Buenos Aires; debe ser el mismo que el agrimensor que diseñó el pueblo Oriente, provincia Buenos Aires en 1911: website wikipedia oriente). Mulhall, Handbook 1885, lista a Villanueva y compañía, comerciante, Aduana, Rosario; también hubo un hacendado y político Benito Villanueva (\*1859-<sup>+1933</sup>, solterón?)<sup>G57</sup>: Carreño, Estancias, p. 291; de este Villanueva Bustillo, Bariloche, p. 25 dijo que era un ‘exponente de la mas cruda oligarquía conservadora’. En el mapa Peralta 1905 la parte este de la suerte K34 es la **estancia La Marsellesa** de Luís Vivet<sup>An11,J39,H69,K35</sup>; (Luís) Vivet también tuvo un campo en la provincia de Santa Fe al estenoreste de Fuentes, FC.C.A, algo al sureste de Casilda: mapa Warner 1898; La Rural 1912 lista allí a Luís Vivet, La Carolina; él fue el primer presidente comunal (≈intendente) del pueblo Fuentes, Santa Fe: Lia C. García, Libro de Fuentes, p. ??; Campaña Agrícola 1908, p. 40 y 1912, p. 32 listan una colonia La Marsellesa, 14.000 hectáreas, fundada en 1903 por Luís Vivet, propiedad del mismo, administrada por C.(arlos?) Vivet; Asinari (1973), p. 117, lista a la colonia La Marsellesa de Luís Vivet, 12.000 has. Suponemos que L. Vivet compró el campo a A. T. Villanueva y asumimos que se trata de (José) Luís Vivet (\*1847, Marsella?, Francia), multimillonario, y su hijo Carlos Luís Vivet (\*1874, Buenos Aires)<sup>abj</sup>; quienes aparentemente ambos eran mafiosos rosarinos.

El mapa Registro 1912, plano 2 tiene a una porción este, 9.621 hectáreas, eso debe ser con una franja sur de la suerte J32 agregada, de Juana A. Arévalo ‘hoy’ de Andrés T. Villanueva. En el mapa Chapeaurouge 1920 la parte este todavía figura como de A. T. Villanueva. El Anuario Kraft 1908 lo tiene como de a A. Vivet, los Anuarios Kraft 1913, 1919, 1924, 1929 y 1935 lista a Luís Vivet, el Anuario Kraft 1941 tiene a la sucesión Luís Vivet y los Anuarios Kraft 1945 y 1952 a María Luisa V.(ivet) de Merenciano, todos La Marsellesa, Médanos de las Cañas / Wenceslao Escalante. En 1959 se tramitó su sucesión. Don Nicolas Nieto (\*1852, Carrizales, La Rioja-<sup>+1923</sup>, La Marsellesa(?), °Eustaquia Tovaes, india tobá, 6 hijos), ‘emigró’ al sur de la provincia Buenos Aires, donde reclutado en 1879 le ‘tocó’ la Campaña del Desierto; después en Buenos Aires ciudad lo conoció a Luis Vivet y trabajo par él en una estancia Las Orquetas, provincia Santa Fe y después, a partir de 1903 como mayordomo de La Marsellesa: Primo, Contar, p. 231. El mapa Córdoba 1924 presenta el mismo cuadro que el mapa Peralta 1905. El mapa Igm 1950 ubica a los cascos de La Marsellesa y de una estancia (de?) José C. Paz dentro de la fracción este de la suerte K34. En un plano 1949 La Marsellesa y también La Argentina<sup>abj</sup>, figuran como de un Leandro Vivet. En el mapa De Santi 1966 una parte este de la ex-Marsellesa es de Florentino Malaponte –hacia 1950 hubo un F. Malaponte, escribano, dirigente futbolista, provincia Buenos Aires– 1.800 hectáreas, la parte oeste es de Federico Garrone<sup>J32</sup>, 1.308 hectáreas. Un juicio iniciado hacia 1928 en Rosario involucró la sucesión de José Luis Vivet (\*Francia-<sup>+1927</sup>, Buenos Aires, °IFrancia, Josefina Mollaret (=Moyares)-<sup>+1871</sup>, Buenos Aires, fiebre amarilla, °II1891, Buenos Aires, Carolina Spiegel, <sup>+1921</sup>, Buenos Aires, tres hijos premaritales: (Carlos) Luis Vivet (\*1874), Alicia Vivet, (\*1881, °?? Solari) y María Luisa Vivet (\*1890, °?? Merenciano). Un hijo<sup>I</sup> Jaime V. (\*Brasil de Pedro Marcelo V.,\*1860?-<sup>+1925?</sup>,°Brasil, Maria Carolina Peixoto) pretendió que los pre-maritales medios-hermanos de su padre eran adúlteros y por lo tal no podían ser herederos de su abuelo pero finalmente perdió en 1941 el caso contra María Luisa Vivet de Merenciano ante la Corte Suprema; hay una mensura judicial 1943 de un campo de ella. Al juicio en Rosario lo acompañaron dos eventos alarmantes: Domingo Romano, un ex-procurador de los Vivet quién había regresado de Francia con **solo** la anulación del testamento a Pedro

Marcelo Vivet y **no** también el reconocimiento de los hermanos argentinos, fue asesinado en Rosario en 1930 por un mafioso Juan Avena, alias 'Senza Pavura', a iniciativa de Luis Vivet mediando su apoderado y pariente Salvador Lara y su amigo Ernesto David (hubo también un Juan Domingo Romano quien primero tiró una bomba anárquica en un tranvía, después protagonizó un escape armado del hospital penitenciario y al final se pegó un tiro accidental). (José) Luis Vivet mismo fue apuñalado en plena calle pública en Rosario en 1931, probablemente por deberle algo a Senza Pavura!: www hemeroteca provincia Santa Fe.

En los mapas Warner 1898 y Chapeaurouge 1901 una mitad menor oeste de la suerte K34 es de sucesores de Avellaneda, ver K36. En el mapa Peralta 1905 la parte oeste de la suerte K34 es de (Miguel?) Mugeta<sup>I47</sup> y Trosero (=Domingo Trossero<sup>As322, J43, J44</sup>?). La Compilación Leyes 1908, p. 386 en conexión con la venta de pequeños lotes sobrantes fiscales, se trataría de la estrecha lonja sur del renglón<sup>abj</sup>, menciona como vecino a Avellaneda(s), propietario(s) de la suerte K34. La mensura 1906 de la vecina suerte K82<sup>abj</sup>, tiene a la fracción oeste de la suerte K34 como de herederos de Avellaneda, 'hoy' de Pedro Vila. El mapa Registro 1912, plano ? tiene a una porción oeste como todavía de la sucesión dr. N. Avellaneda<sup>K36</sup>. En el mapa Chapeaurouge 1920 la parte oeste figura como de Terrero<sup>L1</sup>. El mapa Córdoba 1924 presenta el mismo cuadro que el mapa Peralta 1905. La parte oeste de la suerte K34 figura como **colonia La Argentina** en el mapa Voz Interior 1938. En el mapa De Santi 1966 la parte oeste aparece, el campo ex-Mugueta y Trossero aparece muy fraccionado excepto un lote algo mayor al sur que es de una compañía Urbión S.(ociedad) A.(nónima).

Un bañado del arroyo Saladillo con una bandada de gaviotas capucho café, *Larus ridibundus*. Foto Puntal.

Retornamos una vez mas, ver Kini y K35, a la angosta lonja al sur de las suertes K38 a K34, aquí específicamente su sección al sur de la suerte K34. Existe una mensura judicial no aprobada, departamento Unión, número 65, 1911, agrimensor Agustín (J.) Villarroel, propietario Pedro Rodríguez, La Lonja 1.136 hectáreas, con una laguna Las Toscas sobre el límite norte. Vecinos eran al norte Luís Vivet (La Marsellesa<sup>K34</sup>) y la sucesión Felipe Martínez, Sol de Mayo<sup>K82</sup>; al este Luís Vivet, al oeste Servoni hermanos<sup>K82</sup> y al sur Luís Urdaniz, La Victoria<sup>L2</sup> y La Cordobesa de Ignacio y Arcenio Lardizábal y hermana<sup>L1</sup>. Los comuneros de la merced Arrascaeta<sup>Lini</sup> vendieron algo a Emigedio Herraiz: registro 2, 1901, folio 118 y 1903, folio 573v. Hay una posterior mensura judicial aprobada, departamento Unión, número 199 (=117 sin aprobar), 1935 (1925), agrimensor Pablo Bracamonte, 1.187 hectáreas, de Emigidio Erraiz, que muestra a la lonja dividida en 6 lotes que de este a oeste son de Luís Vivet (lote 6), Luís Vivet / Emigedio Herraiz / (lote 5), Agustín J. Villarroel<sup>Buu</sup> / Francisco Beltrán Posse / Emigidio Erraiz (lote 4), Manuel J. Astrada / Juan P. Quinteros (lote 3) Emigidio Erraiz (lote 2), Pedro Rodríguez (lote 1)<sup>arr</sup>. Vecinos al norte eran Luís Vivet, 'antes' Nicolás Avellaneda<sup>K34</sup>, sería que L. Vivet había comprado a Mugeta y Trossero<sup>K34</sup>?, la estancia Sol de Mayo sucesión Servoni<sup>K82</sup> y Pedro I.(=E.?) Funes<sup>K82</sup>; vecino al este era Luís Vivet, vecino al oeste era Juan Servoni<sup>K9</sup>; vecinos al sur eran: Arturo del Sel, Antonio y Francisco Brignoli y Blas Reynero<sup>L2, L1</sup>. En el mapa De Santi 1966 una parte oeste de la franja en cuestión aparece incorporada en un campo de E. Gehardi. Egidio (=Emigidio?) Herraiz (\*1885, Buenos Aires, °María Serra) de origen catalán en 1924 compró un viñedo y bodega en Palmira, Mendoza y la operó durante unos 20 años.

La **suerte 82** fue originalmente mensurada por el agrimensor Albano M. de Laberge en 1864 (administrativa Unión, números 50 (=58=109=199) partiendo del lindero suroeste de la suerte K34. Recuérdese que este lindero según Laberge se situaba 2 leguas al norte magnético del centro de la laguna Chaguay<sup>Lini, N15</sup> que coincidía por lo tal con el esquinero noroeste de la merced Arrascaeta<sup>Lini</sup>, ver también mapa Laberge 1864. En el mapa Córdoba 1882, y en todos los mapas posteriores, sin embargo, el esquinero suroeste de la suerte K34 y por lo tanto el esquinero sureste de la suerte K82

se sitúa mas o menos 1 legua al naciente del esquinero noroeste de la merced Arrascaeta, es decir en el medio del límite norte de la suerte L1; esto se deberá a una incertidumbre acerca de la exacta posición del centro del la antigua laguna Chaguay que definía el limite oeste de la antigua merced Arrascaeta. La suerte K82 tenía la forma de un trapecio alargado de un poco mas de 1 legua por 2 leguas de costados; al rincón noroeste lo atravesaba un camino de Sauce a Frayle Muerto por los Calzones<sup>J79</sup>; el rincón sureste contenía una laguna de Tosca; la discontinua numeración de esta y de la próxima suerte K81 se debe a que ya existían las suertes J32 y J33. En el mapa Laberge 1864 el límite oeste de la suerte K82 cae sobre el limite sur de la suerte J78 cerca de donde hace esquinero con la suerte J79. La suerte K82 es expresamente mencionada, entre otras mas<sup>D96</sup>, en un decreto: Leyes 4.7. 1868, ver Ferreyra, Tierra, p. 91, como recurso, 2 leguas 451 cuadradas, para la financiación de la adquisición de los terrenos para el ferrocarril Rosario-Córdoba<sup>Cini,D96</sup>. El agrimensor Luís Revol al re-mensurar en 1882 la suerte K82 encontró una parcial superposición con la previa suerte K34 lo que confirma el plano de la mensura 1898 de las suertes K36 y K34<sup>arr</sup>; esto causó que Marull hermanos y Lejarza, como propietarios de la suerte K82 protestaran a la última mensura. El mapa Córdoba 1882 revela que al sur de las suertes K82 y K81 se ubicaban una suerte K9 y otra suerte K8<sup>abj</sup>. Estas eran parte de 14 suertes, serie F, departamento Río Cuarto, después departamento Juárez Celman; fueron mensuradas en 1876 por el agrimensor Quintiliano Tizeira<sup>F102</sup> y ver Cantón, Campos Roca p. ??, plano mensuras Hudson, Olmedo y Tizeira 1872-1876. Según Villafañe, Economía, p. 93 en 1879 Pedro E. Funes, compró las **suertes K9 y K8**, departamento Río Cuarto, 6 leguas 428 cuadradas y algo (≈17.000 hectáreas) ante el escribano S. Del Signo, registro 2, folio 71 por 3.764 pesos fuertes; P. E. Funes figura adquiriendo fisco otras 14 leguas cuadradas más en el departamento Río Cuarto entre 1878 y 1882; será otro que el Pedro Funes, 'diputado provincial, varios períodos' que Villafañe, p. 67 menciona comprando un campo en el departamento Tercero Arriba en 1867 ?; acerca de otros Funes, ver B6, D122, G19 y G26. El censo 1895 lista a Pedro E.(merencio) Funes (\*1828, Córdoba, ∞1860, Manuela (de la) Lastra, \*1839, Córdoba; en 1890 ella simpatizaba con la Unión Cívica, Córdoba: Koning, Respuesta, p. 139), propietario, residente en Córdoba ciudad; es el mismo P. E. Funes que en 1881 le hace de representante a su hermano Domingo Funes<sup>J43</sup>. Existen mensuras administrativas, Unión, número 187 y 188, por Luís Revol, 1882, suertes K82 y K81, serie A, 6.175 y 10.824 hectáreas, propiedad de Pedro E.(merencio) Funes. El mapa Revol-Galíndez 1883 lista a Pedro Funes como propietario de la suerte K82; el mapa no incluye a las recién mencionadas suertes riocuartenses K9 y K8. Existe una mensura judicial aprobada, departamento Unión, número 32, 1893, agrimensor Aureliano Bodereau, **estancias La Paz y La Australia**, 54.253 hectáreas, Pedro E. Funes, suertes J78, K81, y K82, departamento Unión, pedanía Ascasubi y suertes M1, K6, K2, K8, y K9, departamento Juárez Celman, pedanía La Carlota; según Compilación Leyes 1886, p. 272, Pedro E. Funes reclamó 2 leguas 241 cuadradas al fisco en conexión con la venta de las suertes 8 y 9, serie F, Río Cuarto (=K8 y K9, Juárez Celman); en un planito catastral adjunto que cubre la región la suerte K82 todavía aparece como de Pedro E. Funes pero en el plano principal ya figura como de Marull, Colonia Sol de Mayo. En el mapa Warner 1898 la suerte K82 junto con la suerte K9, figuran sin numerar como una parte sur de la **colonia Marull**, que completa, incorporando la suerte J78, tiene la forma de un número 2 deformado. Según Gagliesi, Santa Eufemia 2, p. 31, Mariano Marull y Joaquín Lejarza<sup>J77</sup> ya en 1893 le habían comprado a Pedro E. Funes la suerte K82, la suerte K9 y parte de la suerte K81; registro 3, 1893, 229v; en registro 3, 1894, folio 268 e idem, 1895, folio 479, P. E. Funes les canceló (una hipoteca) a J. Lejarza y M. Marull. P. E. Funes les vendió algo mas a J. Lejarza y M. Marull: registro 3, 1896, folio 1193. En el mapa Chapeaurouge 1901 la colonia Marull figura igual como en el mapa Warner 1898 pero la suerte K82 aparece numerada. En los mapas Warner 1903, Río-Achával 1905 y Peralta 1905 es lo mismo pero en el último mapa la suerte K82 contiene el trazado de un proyectado pueblo 25 de Mayo, que de hecho no prosperó. En el mapa Greiner 1905 el campo figura como colonia Catalina (Marull)<sup>J77</sup>. La Compilación Leyes 1908, p. 386 en conexión con la venta de pequeños lotes sobrantes fiscales menciona como vecinos a Marull hermanos, propietarios de la suerte K82. Se tratará de la colonia Marull listada en Río, Colonización 1899, p. 88, fundada en 1893 por Marull

hermanos, propiedad de los mismos, administrada por E.(espíritu) Calcagno<sup>J78</sup>. En el mapa Chapeaurouge 1915 figura la colonia Catalina / 25 (=Sol) de Mayo.

Existe sin embargo una mensura judicial sin aprobar, departamento Unión, número 50, 1906, por el agrimensor Nazario Casas<sup>Cdd</sup>, 4.353 hectáreas, Sol de Mayo, parte de suerte K82, propiedad de la sucesión de Felipe Martínez; el plano ubica al casco de la estancia en la fracción este de la suerte cuyo límite oeste es co-lineal con el límite entre las suertes L1 y Moo. Vecinos al este son los herederos de Avellaneda, 'hoy' Pedro Vila, al norte El Galpón de Diego A. Gibb y La Siberia de Eloisa Gowland de Ballock, al este Antonio Castagnino<sup>abj</sup> y al sur una angosta lonja que el plano rotula fiscal; es la punta oeste, con la laguna Las Toscas, del campo que en la previamente mencionada mensura de 1911 figura como de Pedro Ramírez<sup>K34</sup>; al sur de esa franja figura la suerte L1 de la Compañía de Tierras Gran Sur de Santa Fe y Córdoba; según la mensura Felipe Martínez adquirió el campo a Domingo Goti, Goti lo compró a Joaquín Lejarza y Marull hermanos en mayor extensión<sup>abj</sup>. Los herederos de Felipe Martínez eran su viuda Encarnación Davila, Felipe Bernardo (\*Chascomús, °1909, María Méndez Casariego), Enrique Casildo (\*1874) y Martín Eduardo (\*1875) Martínez. La mensura judicial sin aprobar, Unión, número 51, 1906, por el mismo agrimensor, trata de una parte oeste de la suerte K82 y una parte este de la suerte K9, 4.255 hectáreas, propiedad de Antonio Castagnino. Son vecinos al norte Eloisa Gowland de Ballock y Domingo Goti; al este Felipe Martínez, la arriba ya mencionada franja fiscal, la suerte L1 de la C.T.G.S.S.F.C., 'hoy' del coronel Calaza, al oeste A. Bone (=Boné?), Margarita Signiorelli, Ignacio M. Allende, (María) Celia C.(arreras) de Ramos Megia (=Mejía, \*1855-+1835, °1879, José María R. M., \*1849-+1914, él médico psiquiatra, catedrático, escritor y político, ellos padres de María Teresa R. M.<sup>K82</sup>; los Anuarios Kraft 1919 y 1924 lo listan ganadero, Los Cevollulles, Santa Eufemia), al suroeste Agustín Albano<sup>abj</sup>; al sur la sucesión de (Jorbas) Moniz Barreto<sup>Moo</sup>. Según la mensura, Domingo Goti (\*1848, España, °1883, Juana Navarro, \*1856, Buenos Aires, él censado comerciante, Chascomús) compró en 1904, registro 4, 1904, folio 140, a Joaquín Lejarza y Marull hnos. el campo en mayor extensión vendiéndolo en 1906 a Antonio Castagnino en menor extensión (≈El Nido<sup>abj</sup>).

Campaña Agrícola 1908, p. 104 dice **colonia Sol de Mayo**, fundada en 1905 por Marull y Lejarza, propiedad de Castagnino y Martínez<sup>arr</sup>. Un mapa zona La Carlota, 1914 tiene a la fracción este de la suerte K82 como de una sra. E.(ncarnación) Martínez, y del conjunto K82 y K9, un rincón mediosur de Castagnino y una franja oeste de Funes. El mapa Registro 1912, plano 2, no da un dueño de la 'oreja' noreste de la suerte K82 pero el 'cuerpo' oeste figura rotulado como Sol de Mayo y colonia Marull con un rincón sureste rotulado El Nido, 1.189 hectáreas, de José A. Dallochchia. El Review River Plate ?? 1925 menciona la venta de la estancia El Nido, 1.189 hectáreas, entre las estaciones Pascanas y Pedro (E.) Funes por(?) José A. Dallochchio; el Anuario Kraft 1924 tiene a Pommery (=Pommey<sup>K7</sup> ?,) hermanos, El Nido, ganaderos, Pedro E. Funes; el Anuario Kraft 1929 lista a Luís Cordero (°Ramona Areco, \*1867, Bell Ville), El Nido, Pedro E. Funes; el Anuario Kraft 1935 lista a El Nido de Luís Cordero<sup>F25</sup>, Pascanas. El mapa Registro 1912, plano 10, rotula a por lo menos la mitad norte de la suerte K82 como colonia Marull pero también incluye un rótulo Pedro E.(merencio) Funes; la parte sur del campo, que numera suerte 9, también luce el rótulo Pedro E. Funes. En el mapa Córdoba 1924 una parte este de la suerte K82 figura como de una sucesión F.(elipe) Martínez y al sur una fracción de la suerte K9 (=El Nido), como de Antonio Castagnino; probablemente se trata del Antonio C. (\*1873, Italia) censado en 1895 como comerciante, soltero, Rosario; acerca de otros Castagnino<sup>G59,abj</sup>; Antonio Castagnino es el que aparece casi borrado en el mapa Registro 1912, plano ? ocupando El Nido en una mayor extensión, 4.238 hectáreas. En el mapa Igm 1950 el lugar del proyectado pueblo 25 de Mayo coincide con el casco de la estancia Sol de Mayo<sup>arr</sup>. Los Anuarios Kraft 1924, 1929 lista a Zervone (=Zerboni?) hnos., estancieros, Pascanas; los Anuarios Kraft 1935 y 1941 lo tiene a Juan Zerboni, colonizador, Pascanas; en el mapa De Santi 1966 gran parte de la suerte K82 mas la correspondiente sección de la suerte K9 es de personas apellidadas Zerboni-Pasalagnas. Pagani, Pascanas, p. 84, menciona que hacia 1928 el establecimiento Sol de Mayo era de Juan Zerboni y que allí existía una escuela rural; el Anuario Kraft 1958 lista a Atilio Zerboni, Sol de

Mayo, Pascanas, ganadero. Pagani, p. 24 menciona un puesto San José en un campo de Echeparaborda: un campo de Florencia L. W. de Etchepareborda con un puesto de ese nombre figura en el medionorte de la suerte K82 en el mapa De Santi 1966, ver Pagani, p. 336. El mapa De Santi 1966 por lo demás tiene en una fracción sur de un Manuel Caballero y en el rincón suroeste a un campito de varias personas apellidadas Albano<sup>arr</sup>; los Anuarios Kraft 1913 hasta por lo menos 1945 listan a varios Albano, chacareros, pueblo Pedro E. Funes<sup>abj</sup>; los Anuarios Kraft 1952 y 1958 tiene a una sucesión Caballero, ganadera, Pedro E. Funes.

Gagliesi, Santa Eufemia 2, p. 19 dice que la **suerte 81**, Bajo Hondo y Las Saladitas (=Las Saladas) fue adquirida al fisco por José Cortés Funes<sup>D125,F22,I47,J39,J40,J42,J44,J77,K35</sup> en 1867. La mensura original (administrativa, Unión, número 35 (=102; re-mensurada en 1882 por Luís Revol, mensura administrativa número 187, 10.824 hectáreas de Pedro E. Funes<sup>arr</sup>) la muestra como un alargado rectángulo este-oeste y así también el mapa Revol-Galíndez 1883 en el que figura como de Pedro (Emerencio) Funes. En el mapa Laberge 1864 el límite oeste de la suerte K81 oeste es co-lineal con el límite oeste de la suerte J77. La punta poniente de la suerte aparece atravesada por un camino Villa Nueva a La Carlota. Según el Album Centenario, p. 35, P. E. Funes adquirió al fisco, se trata de la ya mencionada suerte K8, y particulares campos que en 1882 formaron la estancia La Paz a 18 leguas de la mas próxima estación. Santiago Watson<sup>K7</sup> fue en ese época por muchos años administrador de La Paz; es mencionado como habiendo diseñado un arado (o sería una sembradora?) Ransomes, Inglaterra, especial para la siembra de alfalfa por Alsina, Córdoba, p. 60. Existe la ya mencionada mensura judicial aprobada, departamento Unión, número 32, 1893, agrimensor Aureliano Bodereau, La Paz y La Australia, 54.253 hectáreas Pedro E. Funes, suertes J78, K81 y K82, departamento Unión, pedanía Ascasubi y suertes L1, K6, K8, y K9, departamento Juárez Celman, pedanía La Carlota; incluye un planito catastral que cubre ampliamente la región vecina: ver abajo y Gagliesi, Santa Eufemia 1, p. 31. El Commercial Directory 1897 lista a Pedro E. Funes bajo hacendados, Santa Eufemia. En el mapa Warner 1898 la suerte K81 mas la suerte K8, sin numerar figura todavía como la **estancia La Paz** de Pedro E.(merencio) Funes con la estación / el **pueblo Pedro E. Funes** –Hugo Cantón, Los Cisnes, comunicación 2005 lo dice ‘ahora’ desaparecido; el Anuario Kraft 1919 lista a Walterio Kennard<sup>verJ79</sup> colonizador –sería él un administrador de P. E. F. ?–, pueblo Pedro E. Funes, K8– sobre su ?? límite sur; al oeste la suerte es oblicuamente atravesada por el ferrocarril; en el mapa Chapeaurouge 1901 La Paz, numerada K81 al norte y K9 al sureste, el rótulo K8<sup>arr</sup> al suroeste falta, es de Pedro Funes. Ferrero, Colonización, p. 148, lista a La Paz, dueño Pedro Funes Lastra, administrada por Guillermo Watson, hijo (\*1881, Córdoba), como estancia ejemplar en 1905. En los mapas Warner 1903 y Peralta 1905 La Paz es de Pedro E. Funes; en 1906 se dividió entre los herederos de Pedro Emerencio Funes: Manuela de la Lastra de Funes (esposa) , y Catalina, Alejandro y Pedro Funes Lastra (hijos): registro 3, folio 998, plano de división de condominio de la estancia La Paz ubicado cerca del pueblo y estación de Santa Eufemia, ramal a Villa María, FF.CC al Pacífico; colindantes: por el norte y el este, con la colonia Marull; por el sur, con herederos de Barreto; y por el oeste, con la estancia La Australia. En los mapas Río-Achával 1905 y Chapeaurouge 1915 el mismo campo aparece simplemente como La Paz; en el Anuario Kraft 1908 figura La Paz, Santa Eufemia, de (Funes) Lastra hermanos; en La Rural 1912 dice Funes Lastra y hnos., La Paz, Santa Eufemia. En una mensura 1900 acerca de la suerte J77 sin embargo figuran como colindantes al sur, suerte K81, herederos (=esposa Manuela L.(astra) de Funes e hijos ) de Pedro E. Funes por los que firma el acta uno de ellos, Pedro Funes Lastra: Gagliesi, Santa Eufemia 2, p. 19 y 28 y Campaña Agrícola 1912, p. 72 listan a la colonia La Paz y Australia juntas 11.652 hectáreas fundada en 1902 por Alejandro Funes Lastra (+~1940), propiedad del mismo, administrada por Jorge Edison; el English Directory 1913 corrige: George Ellison, La Paz, Santa Eufemia !; el mismo Directory también tiene a un Wilfred P. Horseley, La Paz, Santa Eufemia. En el censo 1895 figuran como residentes en Córdoba ciudad, Pedro Emerencio Funes<sup>As322</sup> (\*1828, Córdoba-+18??, ∞1860, Manuela (de) Lastra y Fragueiro, \*1839, Córdoba), con hijo Pedro Funes Lastra (\*1862, Córdoba, ∞Luisa Gonzales,\*1873, Córdoba), ambos propietarios y separadamente Alejandro Funes Lastra (=Lasbra; \*1866, Córdoba-+1944, ∞Maria Teresa Ramos Mejía, +1944<sup>K82</sup>) soltero en 1895, abogado y estanciero, comparar B2 y D122; hubo

otro hijo Jorge Funes Lastra<sup>B2</sup> (∞1912, Elena Argüello) y una hija Manuela Funes Lastra (∞Moises Escalante). Anotamos aquí que Pedro E. Funes celebró un contrato de arrendamiento con Pedro, Alejandro y Jorge Funes Lastra y Eduardo D. Funes (+1906, París): registro 3, 1896, folios 1999 y 1228; prórroga del contrato: registro 3, 1900, folio 274; Pedro Funes Lastra transfirió algo a Alejandro Funes Lastra: registro 3, 1899, folio 612; registro 3, 1904, folio 104; Alejandro y Jorge Funes Lastra vendieron a Manuela de la Lastra campos en la pedanía La Carlota, departamento Juárez Celman y en la pedanía Ballesteros, departamento Unión (= estancia La Amistad<sup>D122</sup> ?). El registro 3, 1909, folio 626 contiene un plano de la colonia Pedro E. Funes que incluye la estación y el pueblo Pedro E. Funes del F.C. Pacífico, ramal de Villa María a Rufino. Vecinos al sur, con Juan B de Zuberbühler; al oeste, con la estancia La Australia y al este, vía férrea y el camino de La Carlota a Santa Eufemia de por medio, con la estancia La Paz. Hacia el norte, se ubican la estación Santa Eufemia y el pueblo Coronel Moldes ??, mas bien pueblo Pedro E. Funes sobre la misma línea ferroviaria. Se consignan las colonias (Etruria, Dufour, Victoria, etc.) y estancias (Santa Laura, Australia, La Paz y Sol de Mayo, etc.). El mapa Registro 1912, plano 2, tiene a las suertes K81 y K8 como propiedad de Pedro E. Funes. En el mapa Registro 1912, plano 10, parte de la suerte K81 sin embargo aparece rotulada La Paz, 6.333 hectáreas, propiedad de una Compañía Inmobiliaria del Río de la Plata Sociedad Anónima ‘antes’ de Pedro E. Funes, mientras que la suerte K8 aparece como todavía de Pedro E. Funes aunque un rincón sureste del complejo dice José Firpo<sup>abj</sup> y un rincón noreste dice La Luisa de Elena E. vda. de Elchiriy; se tratará de la estancia La María Luisa, que el Anuario Kraft 1924 lista bajo pueblo Pedro E. Funes como de Elichire hermanos y que el Anuario Kraft 1929 lista bajo Santa Eufemia como de Elicherrey hermanos y el Anuario Kraft 1935 lista como de una viuda de Elichirri. Del complejo K81 y K8, el mapa zona La Carlota 1914 tiene una franja este de Elichiri(/y?), un rectángulo medio de M. (? =Marull y ?) Lejarza y la franja oeste como La Australia<sup>abj</sup>. En el atrasado mapa Córdoba 1924 sin embargo todavía figura como La Paz de Pedro E. Funes; este mapa incidentalmente numera a las suertes al norte del límite inter-departamental entre Unión y Juárez Celman con K82 y 81 y las suertes al sur de este límite con K9 y K8. El Anuario Kraft 1924 lista a Alejandro Funes Lastra, La Paz, ganadero, pueblo Pedro E. Funes. El Review of the River Plate ???. 1925 menciona el remate de 2.792 hectáreas de la estancia La Paz, estación Pedro E. Funes. En 1929 hubo una empresa argentina Scora, propietaria de 12.000 hectáreas (y?) que arrendaba campo cerca del pueblo Pedro E. Funes. Gagliesi, Santa Eufemia 2, p. 34 menciona que antes de 1930, una subsidiaria de Bunge y Born<sup>K81</sup>, Inmobiliaria del Río de la Plata<sup>arr</sup> adquirió 6.000 hectáreas de La Paz incluso el casco y que la operó por varios años hasta que alrededor de 1950 la remató fraccionada; otras estancias de Bunge y Born fuera del área de la Reseña eran de otra subsidiaria Comega. Sin embargo el Anuario Kraft 1929 todavía lista a La Paz como de A.(lejandro) Lastra Funes y cia.; los Anuarios Kraft de 1935 a 1958 la listan a La Paz, pueblo Pedro E. Funes como de Bunge y Born. Aparentemente Gregorio (Numo, \*1896, Besarabia-+1962, Buenos Aires) y Noel Wertheim Sociedad Anónima –conocidos comerciantes y criadora de vacunos pedigree– mas tarde compraron una gran parte de La Paz. Noel Wertheim (\*1911, Villa Alba =General San Martín, La Pampa-+2002, Buenos Aires), hijo de rumanos, hizo hasta el cuarto grado y a los 13 años llegó a para trabajar con sus hermanos Gregorio y Numo Wertheim, Miguel Riglos, La Pampa en la compra de campos y ganado. Vivió sus 50 años en La Pampa. Bajo su dirección, los Wertheim formaron una gran empresa invirtiendo en estancias y cabañas (Hereford y Aberdeen Angus), y bancos: Noel Wertheim, Sentir y pensar del hombre, 1995.

Ñandú, *Rhea americana* ante una antigua cañada, hoy-día 2012 una húmeda hondonada ensojada.

Existe dos algo diferentes anuncios datados sabado 30. 3. 1957 por Carlos A. Fossatti S. A., martilleros, llamando la atención al remate de una fracción de 6.300 has de la antigua estancia La Paz, loteada según los 6 originales potreros, apenas al suroeste de Santa Eufemia, el casco del mismo contenido un gran criadero de cerdos de lo que fuera una sucesión Funes cuya precisa composición

familiar no me está presente. El Anuario Kraft 1958 de hecho también indica al presunto comprador Leovino Gonzáles, ganadero, La Paz, Santa Eufemia. El muy anterior Anuario Kraft 1919 lista a Walterio Kennard colonizador, pueblo Pedro E. Funes, K8. El mapa Igm 1950 ubica dentro la suerte K81 y K9 de este a oeste a los cascos de las estancias La Constancia, el Índice Comercial 1942, p. 501, lista a Dorothy (=Dorotea) Kennard, estancia La Constancia, Santa Eufemia, FC.P.<sup>J79</sup>, acerca de otra La Constancia, ver F22, La María Amelia, La Madrugada –será la así nombrada estancia que tuvo la firma Uranga hermanos<sup>K37</sup>: Bischoff, Historia, p. 22?– y La Paz, este último campo hallándose a una legua y media al oestesuroeste del pueblo Santa Eufemia. En el mapa catastral De Santi 1966 unos 2/3 sur de la suerte K81?? (=suerte 8 ??) son de Firpo Mirós; los Anuarios Kraft de 1929 a 1958 tiene a La María Amelia de José Firpo<sup>Anini,N26</sup> listada bajo pueblo Pedro E. Funes. Carlos A. Fossatti, martillero, vendió la mitad oeste de la María Amelia (??), 1.117 has, Pedro E Funes en un remate el sábado 17 noviembre 19??. Se trata de un, campo que según Firpo Brenta, Legado, p. 39, José Firpo poseyó antes de adquirir a La Danesa<sup>N26</sup>, que nombró en honor a su esposa María (Miró) y a su única hija Amelia y que dentro de la empresa familiar Firpo co-accionó con la cabaña La Danesa. Acerca de otros campos de los Firpo en las provincias San Luís y Buenos Aires y acerca de La Pluma (de Oro), Maggiolo, Santa Fe, ver Nini.

Paréntesis compilado con la asistencia (2007) de Friedrich-Karl Schröder, Arnsberg, Alemania. La firma Bunge y compañía fue fundada en 1818 por Johann Peter Gotlieb Bunge (\*1771, Remscheid, Alemania-<sup>+</sup>1865, Amsterdam) en Amsterdam, Holanda y mudada a Amberes, Bélgica alrededor de 1860 por su hijo Carl Gustav Bunge (\*1811 Amsterdam-<sup>+</sup>1884, Amberes). Fue después dirigida por Edouard Gustav Bunge (\*1851, Amberes-<sup>+</sup>1927, Amberes), hijo del recién citado y hermano del Ernest A. Bunge a mencionarse abajo. Con el tiempo Bunge y cia. se convirtió en una compañía internacional muy dominante primero en el comercio de granos, después en el sector alimenticio y que sigue operando hoy-día<sup>abj</sup>. Un sobrino de J. P. G. Bunge, Carl August Bunge (\*1804, Remscheid, Alemania-<sup>+</sup>1849, Buenos Aires, <sup>→</sup>1827, Argentina, <sup>∞</sup>1834, Buenos Aires, María Genara Peña y Lezica) fue el primer Bunge que vino a la Argentina. Comerciante, fundó en 1837 la firma Bunge, Hütz (=Huetz)<sup>Anini</sup> y cia. que representó entre otras compañías, a la fundada por su tío J. P. G. Bunge. Fue cónsul de Holanda y de Prusia en Buenos Aires. En 1840 C. A. Bunge hizo venir para que le ayudara a su hermano Heinrich (=Enrique) August Hugo Bunge (\*1818, Laichlingen, Alemania-<sup>+</sup>1891, <sup>∞</sup>1846, Buenos Aires, Constanza Ramos Mejía<sup>K81</sup>, \*1826-<sup>+</sup>1900) y en 1849 se formó la firma Bunge, Bornefeld y cia. que operó hasta por lo menos 1858, cuando parece que se convirtió en Altgelt, Ferber y cia.<sup>F22,Y Dra</sup>. El tercer Bunge que vino a la Argentina desde Amberes alrededor de 1870 era un sobrino de los dos anteriores, Ernst (=Ernesto) Anton Bunge (\*1846, Amsterdam-<sup>+</sup>1933, Ginebra, Suiza, <sup>∞</sup>1880, Ulm, Charlotte von Gemmingen, \*1860, Heilbronn, Alemania-<sup>+</sup>1948, Los Angeles, EE. UU.), hijo segundón del ya mencionado Carl G. Bunge. Mulhall, Handbook 1863, p. ?? lista a Bunge y cia., 25 de Mayo 49, Buenos Aires. A iniciativa de Eduard C. Schiele<sup>N41</sup>, Short history, p. 55, Ernesto A. B. en 1882 compró para un ‘Landverein’ (=Estanciaverein), un grupo de inversores residentes en Alemania, Holanda y Bélgica –un hijo de J. P. G. B., Gustav Otto Bunge (\*1821, Amsterdam-<sup>+</sup>1891, Colonia, Alemania, <sup>∞</sup>1849, Adele Maria Andreae), residente en Colonia, Alemania oficiaba de capo– la estancia La Esperanza, 22 leguas cuadradas (≈60.000 hectáreas), Entre Ríos, a los herederos de un Samuel Haycroft. Una parte de La Esperanza pasó en 1887 a ser una colonia San Gustavo, así nombrada en honor del recién citado –el website sangustavo erróneamente lo atribuye a un agrimensor Gustavo Schnoekens– pero este emprendimiento fue un fracaso y se liquidó en 1900: Schiele, Short history, p. 66. En 1884 Ernesto A. B. fundó la firma E. A. Bunge y J. Born que figura en el Adressenkalender 1886, p. 45. El socio y concuñado de Ernesto, Jorge Born (\*1848, Amberes-<sup>+</sup>1920, Amberes, <sup>∞</sup>1860, Heilbronn, Rosa von Gemmingen, \*1867, Eichener Hof-<sup>+</sup>1958, San Isidro) comenzó a jugar un importante papel dentro de la sociedad alrededor de 1900 y estuvo después a cargo de ella hasta que falleció. Ernesto A. Bunge lo sucedió como director, sirviendo hasta 1927 cuando retornó a Europa para hacerse cargo de la casa central. En 1897 entró como socio Alfred Hirsch (\*1872, Mannheim, Alemania-<sup>+</sup>1956, Buenos Aires, <sup>∞</sup>(E)Lisa(beth) Gottschalk, \*1888-<sup>+</sup>1965), posiblemente un remoto pariente del barón Maurice de (=Moritz von)

Hirsch (\*1831, Munich-<sup>+</sup>1896, Hungría, <sup>∞</sup>Clara Bischoffsheim). Este último vivió en Viena, París, Bruselas y Londres y en 1891 con dos millones de libras esterlinas fundó la Jewish Colonization Association que hasta 1900 compró unas 80.000 hectáreas en la Argentina, las que desde 1892 en adelante fueron pobladas por unas 500 familias inmigrantes judías; ninguna de esas colonias israelíes se situó en el área de la presente Reseña. Alfredo Hirsch, quien trabajaba 1892-1897 para Louis Dreyfus y cia., Amberes, Bélgica<sup>C36</sup> cuando vino a la Argentina en 1895, donde primero trabajó para Adolfo Tewes, casa consignataria cafetera<sup>An315</sup>, a su vez introdujo un verticalización del negocio cerealero y oleaginoso: alrededor de 1900 Bunge y Born comenzó a operar molinos harineros y aceiteros bajo el rubro Molinos Río de la Plata. A. Hirsch fue director de Bunge y Born por 28 años (1928-1956): Guignard, Pampa, p. ??, ver también Dcc. Entre 1956 y 1976 eran presidente y vicepresidente de la compañía Jorge<sup>II</sup> Born (\*1900, hijo del cofundador) y Mario Hirsch (\*1911-<sup>+</sup>1987), hijo de Alfredo H.). Entre 1976 y 1987 Mario Hirsch pasó a ser presidente. En 1974 los hermanos Juan y Jorge<sup>III</sup> Born, ejecutivos de la compañía fueron secuestrados por los Montoneros, un grupo revolucionario peronista militante y solo liberados contra el pago de un rescate de 60 millones de dólares. En 1987, Jorge<sup>III</sup> Born, reemplazó a Mario Hirsch como presidente. A su vez Jorge Born fue reemplazado por Octavio Caraballo, nieto de Alfredo Hirsch, en 1991. Recientemente (~2005) Bunge y Born fué absorbida por la original Bunge and Company con asiento ahora en Nueva York. Los Bunge y Born tuvieron fama de operar un cartel junto con los otros grandes cerealistas Dreyfus y Weil<sup>B5.Y??</sup>, que fijaba los precios a pagarse por los granos, y de monopolizar la venta de bolsas, por largo tiempo imprescindibles envases para la cosecha: ver Schvartz, Bunge y Born y Cárdenas y Payá, Hermanos Bunge. Mas recientemente Bunge y Dreyfus junto con dos otras firmas cerealeras globales han sido acusadas de evadir impuestos a ganancias hechas en la Argentina con la soja: Guardian Weekly 10.6. 2011. El diario La Reforma, San Luis 4.9.1912 lista a Bunge y Born, Dreyfus y cia., Huni y Wormser, Sanday y cia., Weil hnos. y una General Mercantile Co.(?) como los exportadores mas importantes de cereales<sup>B5</sup>. Converso, Mercado, p. 273 lista a las primeras cinco, junto con otras mas, como operando masivamente en el departamento Marcos Juárez hacia 1904. Incidentalmente, una de las muchas nietas de Carl(os) A. Bunge, Delfina (Alicia Margarita) Bunge (\*1881, Buenos Aires <sup>+</sup>1952, <sup>∞</sup>1910, Buenos Aires, Manuel Gálvez, el escritor) fue una poetisa de nota, amiga de Victoria Ocampo<sup>CVMaría</sup> y también una de las muchas amantes del dos-veces presidente Hipólito Yrigoyen<sup>CMaría,L2</sup>. La madre de Delfina fue María (Luisa Justa) Rufina de Arteaga<sup>E100</sup>, Jacoba Delia Bunge de Barreto<sup>Moo</sup>, una pintora de alguna nota, era una biznieta de Carl(os) A. Bunge; Bunge y Born incidentalmente figura con una sucursal acopiadora de cereales en La Carlota en el Anuario Kraft 1929.

En el planito catastral Bodereau incluido en la ya citada mensura judicial aprobada, departamento Unión, número 32, 1893, La Paz y La Australia, las suerte K81 y K8 mas una franjita noroeste que antiguamente fue de Belisario N. Ortiz<sup>E113,H67,I76,J77</sup>, todavía figuran completas e indivisas como de Pedro E. Funes. Incidentalmente, Aureliano Bodereau (\*1847, Francia, <sup>∞</sup>1870, Catalina Picarel, \*1852, Francia), estableció en 1874 en Córdoba, una oficina de mensuras judiciales y particulares, especializándose en dibujos de planos y en divisiones de campos y colonias. Pero en el plano principal de la misma mensura, una amplia franja situada al oeste del ferrocarril y de la estancia La Paz ya figura como **estancia La Australia** de Alejandro y Pedro Funes Lastra, dos hijos de Pedro E. Funes<sup>arr</sup>. En el mapa Chapeaurouge 1901 La Australia figura como de Pedro (y?) A.(lejandro?) Funes, en el mapas Warner 1903 como de A. y P. Funes Lastra, en el mapa Peralta 1905 como de solo P.(edro) Funes Lastra, el Commercial Directory 1897 bajo hacendados, Santa Eufemia, lista a P.(edro) y A. Funes Lastra, el Anuario Kraft 1908 simplemente lista a Pedro Funes, ganadero, Santa Eufemia, en el mapa Registro 1912 plano 10 figura como La Australia de Alejandro y Pedro Funes y en el mapa Carlota 1914, como sencillamente La Australia. A.(lejandro) Funes Lastra figura como estanciero residente en Buenos Aires en la Guía Kraft 1903, p. 641. El Anuario Kraft 1919 lista a Pedro Funes Lastra, abogado y a A.(lejandro) Funes Lastra y cia., cremería, ambos Santa Eufemia. El Anuario Kraft 1919 lista a Joaquín Castagnino, comparar K9, y a Juan Theran, ambos La Australia, Santa Eufemia; los Anuarios Kraft 1924 y 1929 lo siguen teniendo a Joaquín Castagnino, ganadero, Santa

Eufemia, pero sin nombrar su estancia. El Anuario Kraft 1913 tiene a Pedro E. Funes, La Australia, pueblo Pedro E. Funes; los Anuarios Kraft 1919 y 1924 lista a la The San Juan Lands S. A., La Australia, pueblo Pedro E. Funes; el English Yearbook 1914 lista a la San Juan (South America) Lands Company, registrada 1910, Cangallo 309, Buenos Aires, representante F. J. Whytes, dueña de dos estancias: San Juan y Santa Catalina. El Anuario Kraft 1919 bajo La Carlota lista a Manuel (=Manuela) Funes Lastra de (Moisés) Escalante<sup>K7</sup>, La Australiana (=La Australia). En 1923 según el English Directory, p. 99 y 89, La Australia era de una San Juan Land Company Limited, S. L. Garrahan, administrador. En el mapa Chapeaurouge 1920 La Australia sin embargo todavía figura como de Pedro E. Funes; en el mapa Córdoba 1924 figura sin que se indique a un propietario; los Anuarios Kraft 1924, 1929 y 1935 listan a La Australia, Santa Eufemia como de la The San Juan (Land Company); estimo que esta compañía se nombró en memoria de Juan Patricio Moore (\*1840-<sup>+</sup>1904, Buenos Aires, <sup>I</sup>∞1870, Martha Gahan, \*1841-<sup>+</sup>1881, <sup>II</sup>∞1887, Ellen Atkinson, \*1860, Irlanda -<sup>+</sup>1831, Buenos Aires), estanciero, Lobos, provincia Buenos Aires, cuyos herederos parecen haber comprado hacia 1920 parte de La Australia y también la mitad sur de la suerte K6<sup>abj</sup>. El Anuario Kraft 1941 tiene a The Buggatti (Land Co.?) como propietaria de La Australia, Santa Eufemia.

Sección oeste del renglón K según un planito Bodereau 1893 y el mapa Chapeaurouge 1920.

El Anuario Kraft 1929 tiene a Roberto Moore, estancia San Juan, pueblo Pedro E. Funes. Bajo Santa Eufemia, el mismo Anuario 1929, lista a una estancia San Juan como de Miguel Braken (=Braeche?<sup>K6</sup>); el Anuario Kraft 1935 la tiene como de Roberto (Eustaquio =Robert Eustace) Moore (\*1892-<sup>+</sup>1944, <sup>∞</sup>Honorio (=Nora?) Inés Kenny, él medio-hermano de Eduardo Felipe M.<sup>abj</sup>). Supongo que la estancia San Juan se deriva de la arriba mencionada San Juan Land Co. El Anuario Kraft 1908 lista a la Granja Blanca, Santa Eufemia, de un dr. Fynn (=Flynn?) pero el mismo Anuario Kraft 1913 lista a Miguel Braken, (La) Granja Blanca, Santa Eufemia, estancia a la que no logro ubicar; el Anuario Kraft 1919 los tiene a Miguel Braken y a Enrique Teny (=Treby?<sup>E13,H69</sup>), ambos La Granja Blanca, Santa Eufemia; los English Directories 1913 y 1923 listan a Edward P.(hillip? =Eduardo Felipe) Moore<sup>abj</sup>, residiendo en la estancia Granja Blanca, Santa Eufemia. Sin embargo los Anuarios Kraft 1924 y 1929 tienen a Pedro Casaux, La Granja Blanca, Santa Eufemia. Los Anuarios Kraft 1924 y 1929 listan a Miguel Braken, ganadero, San Juan, Santa Eufemia. Los Anuarios Kraft 1945, 1952 y 1958 listan a Leslie B. Woodgate<sup>F83,I31,J42,J79</sup> (\*1884, Inglaterra, <sup>→</sup>1914, Buenos Aires), ganadero, Santa Eufemia; aparentemente fue un polista de nota: Laffaye, Polo, p. 85; el Indice Comercial 1942, p. 509, lista al mismo, estancia Keryma, Santa Eufemia; el mapa Igm 1950 marca el casco de una estancia (La) Keryma en el sur de lo que fuera La Australia.

Un campo sobrante que en la mensura 1893 de La Paz y La Australia se ubica al noroeste de La Australia –figura como de B.(elisario N.) Ortiz<sup>J77</sup> en el mapa Registro 1912, plano 10, con una superficie de 579 hectáreas– y como siendo de Santiago Fuchs; debe ser el mismo Santiago Fuchs (=Fucks) quién en 1895 fue el primer presidente del club Tiro Suizo, un antecesor del Tiro Federal, Córdoba ciudad: Bischoff, Historia Córdoba, p. 331. El campo se conoció como **estancia La Primavera**. En 1900 Santiago Watson<sup>K10</sup> le dió un poder especial a Santiago Fuchs, registro 4, folio 703; en 1901 él mismo compró La Primavera a S. Fuchs, registro 3, folio 420 –el Anuario Kraft 1908 efectivamente lista a Santiago Watson, ganadero, La Primavera, Santa Eufemia– pero en 1909 S. Watson vendió una parte de La Primavera. Celestina Bascourleguy, Santa Eufemia, me comunicó en 2010 que La Primavera, después de que Watson la vendiera, tuvo diversos dueños. Edmundo Murray, Becoming, p. 128, incluye un relato autobiográfico de Tom Garran; este menciona comprándole junto con su hermano a Santiago Watson unas 1.200 hectáreas, La Primavera. Los Anuarios Kraft 1919, 1924 y 1929 tienen a Tomás y Lorenzo Garran (=Garrahan: hubo hermanos G. de origen irlandés Tomás,\*1864, Luján y Lorenzo,\*1877, Luján, Buenos Aires, censados 1895 como estancieros en Lobos, Buenos Aires; comparar I31), ganaderos, estancia La Primavera, Santa Eufemia. Hoy-día, 2010, una mayor parte de La Primavera le pertenece a Alfredo Albano, comparar K9; una porción la

heredó de su padre, los Anuarios Kraft 1945, 1952 y 1958 lista a Albano y hermanos y a Pedro Albano, chacareros, Santa Eufemia, y otra porción, que compró a Picco, el Anuario Kraft 1952 lista Antonio y Fortunato Picco, chacareros, Santa Eufemia, Frezzi, los Anuarios Kraft 1935, 1941, 1945, 1952 y 1958 listan a Serafín Frezzi, ganadero, Santa Eufemia, y Rucci, los Anuarios Kraft 1945, 1952 y 1958 tienen a Vicente A. Rucci, chacarero, Santa Eufemia; el mapa Igm 1950 marca una chacra de F. Rucci, media legua al noroeste de Santa Eufemia en lo que fuera La Primavera.

Al poniente de La Australia y del recién mencionado campo se hallaban al norte la **suerte K 10**, algo menos de 2 leguas cuadradas y al sur la suerte 7, algo más de 2 leguas cuadradas<sup>abj</sup>, ambas parte de la serie F<sup>arr</sup>. De la última suerte hay una mensuras administrativa, departamento Juárez Celman (antiguamente Río Cuarto) número 95, 1876, el plano lleva una nota '1878 arrendada a Cesáreo Ordoñez'<sup>An112,J43</sup>. En 1878 las compró ambas al fisco cordobés José Oliva; Villaruel, Economía, p. 93, lo lista escriturándolas ante el escribano S. del Signo, registro 2, folio 825. En el mapa Registro 1912, plano 10, la suerte K10 todavía aparece rotulada 'antes' de José Oliva. En 1881 J. Oliva vendió ambos campos K10 y K7 a Antonio Mansilla. Este Mansilla, o su sucesión, en 1891 vendió el cuadrante noreste (=la mitad este de la suerte K10), la estancia El Montecito, aproximadamente una legua cuadrada, a Casimiro Olazábal (\*1862, Córdoba), estancia a la que volvemos abajo. En el mismo año se hizo una división (sucesoria?) de las combinadas suertes K7 y K10, unas 4 leguas cuadradas. Olazábal quedó dueño del cuadrante noroeste y la señora Guzmán de Mansilla dueña del cuadrante noroeste; ella lo vendió inmediatamente a Casimiro Olazábal, este tornándose así propietario de toda la suerte K10. Federico Mansilla pasó a ser dueño de la mitad sur del complejo, vale decir de la suerte K7 a la que volvemos más abajo. Los mapas Chapeaurouge 1901, Warner 1903, Peralta 1905, Registro 1912, plano 10, Carlota 1914, Chapeaurouge 1920 y Córdoba 1924 indican a la suertes K10 y K7 ocupadas por entre otras, propiedades de Ardiles (El Porvenir), Watson (El Montecito), Adams y Cano (La Esmeralda) y Schaltenberg y Soreth (colonia Santa Eufemia).

El cuadrante noreste del complejo, es decir la mitad este de la suerte K10 pasó a ser de Antonio Ardiles, llamándose **estancia El Porvenir**. El Commercial Directory 1897 bajo hacendados de Santa Eufemia lista a Antonio Ardiles; el mismo hipotecó al Banco Hipotecario Nacional: registro 2, 1899, folio 278, El Porvenir; el Anuario Kraft 1908 lista a Antonio Ardiles, ganadero, El Porvenir, Santa Eufemia. En el mapa Registro 1912, plano 10, figura como efectivamente de Antonio Ardiles, 2.706 hectáreas. Es posiblemente el mismo Antonio Ardiles (\*1867, Córdoba, ∞1893, Josefa Lemos \*1866, Rosario) censado en 1895 como comerciante en Rosario; es sin duda el mismo A. Ardiles quien fuera mayordomo de Jarbas Muniz Barreto, La Magdalena<sup>Moo</sup> hasta alrededor de 1890; fue también nombrado jefe político del departamento Juárez Celman: Leyes 8.10. 1892 y Cantón, Barreto, p. 10. Los Anuarios Kraft 1908, 1913 y 1919 tienen a Antonio Ardiles, estancia El Porvenir, La Carlota; La Rural 1912 tienen a Antonio Ardiles, El Porvenir, Santa Eufemia; los Anuarios Kraft 1919, 1929 y 1935, listan a Antonio Ardille (=Ardiles), El Porvenir, Santa Eufemia. Celestina Bascourleguy de Watson, Santa Eufemia me comunicó en 2010, que Antonio Ardiles vendió a un Zarantonello –el Anuario Kraft 1941 lista Juan Sanantonelli (=Zarantonello?) y el Anuario Kraft 1945 lista A. (ntonio) Zarantonello<sup>145</sup>, ambos ganaderos, Santa Eufemia– luego este vendió a (Luís?) Magnasco y compañía quienes pusieron tambos: el Anuario Kraft 1945 tiene a Luis Magnasco<sup>N27\*</sup>, cremería, Santa Eufemia; el mapa Igm 1950 ubica al casco de El Porvenir y la cremería La Catalina. Después fue de unos italianos Sacreu y Gibertone y ahora, 2010, el campo le pertenece a la Aceitera General Deheza<sup>G26</sup>, todavía con su original extensión de unas 2.500 hectáreas. Aceitera General Deheza S.A. es una compañía fundada en 1948 en el homónimo pueblo cordobés dedicada a la producción de aceites vegetales (maíz, girasol, soja, maní, oliva) para uso en comestibles y derivados, entre ellos el biodiesel, y a la exportación de granos.

En 1892, registro 3, folio 1217, C. Olazábal vendió la **estancia El Montecito**, la mitad oeste de la suerte K10, unas 2.700 hectáreas al ya mencionado Santiago Fuchs<sup>arr</sup> quien en 1893 vendió la estancia a Santiago Watson; de hecho Santiago Fuchs le vendió el campo, le hipotecó el mismo, y le canceló

la misma a Santiago Watson: registro 3, 1893, folio 321 y registro 1, 1896, folio 2032. <sup>1</sup>Santiago Watson (\*1855, Inglaterra-<sup>+</sup>1919) llegó a la Argentina hacia 1870, trabajó para una estancia Quebracho Herrado, San Francisco, después para el ferrocarril en Córdoba y finalmente fue contratado por Pedro Emerencio Funes como administrador de la estancia La Paz<sup>K81</sup>; mientras todavía era administrador de La Paz, S. Watson compró El Montecito. El Commercial Directory 1897 tiene a Santiago Watson<sup>K8,K10</sup> bajo hacendados Santa Eufemia; el Anuario Kraft 1908 lista a Santiago Watson, ganadero, El Montecito, Santa Eufemia y La Carlota. En 1910 la estancia El Montecito de Santiago Watson figuró en el Album Centenario, p. ???. Laffaye, Polo, p. 36 menciona un club de polo Santa Eufemia, El Montecito, Córdoba<sup>abj</sup>. En el mapa Registro 1912, plano 10, El Montecito, 2.717 hectáreas, figura como de Santiago Watson. En 1919 sus sucesores – (<sup>1</sup>)María Pearson de (\*1855, Inglaterra, <sup>∞</sup>Santiago<sup>I</sup> padre) Watson; hijos: <sup>11</sup>Santiago<sup>II</sup> \*1878, <sup>12</sup>Federico Wooley \*1880-<sup>+</sup>1969, <sup>13</sup>Guillermo Leonardo, <sup>∞</sup>1904, Río Cuarto, Helena (=Elena) O'Dwyer, \*1878), \*1881, <sup>14</sup>Anita, \*1883, <sup>15</sup>Eduardo \*1886 y <sup>16</sup>Tomas Alberto Watson, \*1894, Santa Eufemia– se repartieron el campo, algunos de ellos vendiendo su parte pero el hijo (Juan) Eduardo (=Teddy) Watson (\*1886, <sup>∞</sup>1904, Constanza O'Dwyer, \*1890-<sup>+</sup>1977, Santa Eufemia) siguió trabajando en lo quedaba de El Montecito; a este lo sucedió su hijo <sup>151</sup>Patricio<sup>I</sup> (León?) Watson (\*1???-<sup>+</sup>2000, <sup>∞</sup>1947, (María) Celestina Bascourleguy de Watson<sup>G26</sup>, <sup>+</sup>2018, hijos <sup>1511</sup>Enrique y <sup>1512</sup>Patricio<sup>II</sup> Watson). El campo El Montecito es ahora (2020) de sus hijos Inés (<sup>∞</sup>??), Santiago (<sup>∞</sup>Graciela Theyler), este administrandola, Patricio (<sup>∞</sup>Mariana Bonadeo; él es administrador de La Maya<sup>G26</sup>), Enrique (<sup>∞</sup>??) y Jimmy (veterinario, ??) Watson. Acerca de Federico, Guillermo y Eduardo Watson siendo polistas, ver K6<sup>abj</sup>. El Anuario Kraft 1913 lista a Santiago Watson, ganadero, El Montecito, Santa Eufemia pero el English Directory 1913 dice James (=Santiago) y E.(dward?) R.(?) Watson, El Montecito, Santa Eufemia. El Anuario Kraft 1919 tiene a Santiago Watson, hijo?, El Montecito y a G.(uillermo =Willy) E. K. Watson, La Rosita, Santa Eufemia; los Anuarios Kraft 1924, 1929, 1935 y 1941 listan a G.(uillermo) E. K. Watson, La Rosita, a esta estancia no la logro ubicar, y a Santiago Watson, La Carambola; el mapa Córdoba 1882 marca una laguna Carambola en el rincón noreste de la suerte K10. El Indice Comercial 1942, p. 509, lista a María P. (=Bascourleguy?) de Watson, El Montecito y Tomás A. Watson, El Retiro, ambos campos cercanos a Santa Eufemia, FC.P.(acífico). El Anuario Kraft 1945 tiene a Guillermo (E. K.) Watson compra y venta de hacienda; a G. E. K. Watson, La Rosita y a Tomás Watson, sin nombrar su estancia, Santa Eufemia; el mapa Igm 1950 marca dentro de la legua cuadrada del original campo al casco de El Montecito, a un casco de T. Watson(=La Carambola?) al oeste y a otro casco El Rancho al suroeste; el Anuario Kraft 1952 lista a Guillermo E. Watson y Thomas (A.) Watson, ambos ganaderos, Santa Eufemia; el Anuario Kraft 1958 finalmente tiene a sucesores de Y.(=G.) E. K. Watson y a Patricio<sup>I</sup> L. Watson, ganaderos, Santa Eufemia. Celestina Bascourleguy, Santa Eufemia, comunicación 2010, dice que El Montecito hoy-día le pertenece al heredero de Teddie (=Eduardo) Watson. Al norte El Montecito esta fraccionado y tiene varios dueños. La parte que fue de Alberto Watson, es de un Gastaldi, también hay una familia Erramouspe, un Miguel Erramouspe es listado ganadero, Santa Eufemia en el Anuario Kraft 1958, y la esquina noreste del campo es de un Winter.

La parte noreste de la antigua **suerte 7** constituyó la **estancia La Esmeralda** que en 1894 parece que era de Francisco Adams y Ramón Cano (\*1860, <sup>∞</sup>Teodora Sánchez, \*1860, Córdoba, él censado 1895 como estanciero, Córdoba) y que en 1905 era de Manuela Funes Lastra de (Moisés) Escalante (hija de Pedro E. Funes, <sup>∞</sup>1869): Gagliesi, Santa Eufemia 2, p. 27, 33, 119 y plano 1894. Manuela F. L. de Escalante vendió a Guillermo E.(nrique) Helmore: registro 3, 1903, folio 1833v. El Commercial Directory 1897 bajo hacendados Santa Eufemia lista a Francisco L. Adams y Ramón Cano. En 1903 un Carlos Roth Bean (\*1882, San Nicolás- <sup>+</sup>1910, Alemania ?, su padre Carlos Roth, \*1841-<sup>+</sup>1902) vendió a alguna parte de esta y la siguiente suerte a un Luis Bajan: registro 3, folio 1897. En el Anuario Kraft 1908 figura Guillermo Helmore, ganadero, La Esmeralda, Santa Eufemia / La Carlota; el English Directory 1913 tiene a W.(illiam =Guillermo) H.(enry) Helmore (\*1893, Crediton, Devon-<sup>+</sup>1930, Buenos Aires ?), La Esmeralda, Santa Eufemia, FC.P. En el mapa Registro 1912, plano 10, figura La Esmeralda, 1.354 hectáreas, todavía de Manuela Funes Lastra de Escalante. En Campaña

Agrícola 1912 figura una colonia La Esmeralda, Santa Eufemia, 1.341 hectáreas, fundada en 1908 por Uldislao Gramajo, propiedad del mismo; sería un pariente de Artemio Gramajo (\*1845, ∞Aurora ?, \*1855), quien fue por muchos años el edecán de Julio A. Roca: Luna, Soy Roca, p. ?? e inventor del famoso revuelto Gramajo ?. El Anuario Kraft 1913 lista a Uldislao Gramajo, ganadero, Santa Eufemia y el Anuario Kraft 1919 lo tiene Uldislao Gramajo, ganadero, La Esmeralda, La Carlota. Los Anuarios Kraft 1919, 1924 y 1929 listan a Pommey hermanos, ganaderos, La Esmeralda, Santa Eufemia; debe tratarse de Julio (\*1890, Rosario) y Gastón (\*1891, Buenos Aires) Pommey, censados en 1895 juntos con su padre, francés, comerciante<sup>K82</sup> en Buenos Aires. Celestina Bascourleguy de Watson (+2018), Santa Eufemia me comunicó 2010, que La Esmeralda –que fue de una señora Funes, que pasó a ser de un Gramajo y también fue de unos Pommey– en 1938 era de unos Pinasco, Rosario, comparar B1. Luego pasó a ser del grupo (Otto) Bemberg, cuando este también poseía o arrendaba la Santa Elena<sup>abj</sup>. Por último, la compró Alfredo Elowson; linda con parte de el San Ramón de Watson<sup>abj</sup> y actualmente (2010) le pertenece a su viuda y su hijo. Enrique Elowson a su vez, me comunicó 2020 que al campo La Esmeralda (linda al este con La Aurora<sup>abj</sup>), la compró su padre, Alfredo Elowson al grupo Bemberg hacia 1950. Para evitar los impuestos que se daban con sucesiones, algunos años después, el campo corrió como de una sociedad anónima, La Suecia S.A. Habiendo fallecido el padre en 1971, la heredaron su esposa Solveig Lienau de Elowson, y los hijos Andrés y Enrique E. Al fallecer su hermano Andrés en 1992, sin hijos, y su madre en 2013, Enrique E. heredó la totalidad de acciones de La Suecia S.A. En 2016 él le donó todas las acciones a sus hijos Nicolas y Matias Elowson, Nicolás siendo el que se ocupa de la administración y el manejo del tambo y la agricultura, esta siendo el ‘rendidor cultivo de soja, maíz y maní gracias al uso del yerbicida glifosfato’; la extendida seca 2019-20 naturalmente haciendo mella.

El mapa Igm 1950 marca al casco de La Esmeralda. Un Juárez? Celman vendió a Miguel Jungas: registro 1, 1894, folio 162; A. Schaltenberg vendió a José Soreth un terreno: registro 1, 1894, folio 289; José Soreth, vendió un terreno, suertes K7 y K10, a Juan Kurth<sup>F25</sup>: registro 1, 1898, folio 1338v; Kurth era un comerciante que operó en Córdoba ciudad entre 1890 y 1910 y que hizo su testamento en 1891; por varios años Kurth actuó en sociedad con Enrique Heins (=Heins, Kurth y cía.). En el mapa Registro 1912, plano 10, la colonia Santa Eufemia ocupa el sur y suroeste de la suerte K7. Celestina Bascourleguy, Santa Eufemia me comunicó 2010, que hacia el suroeste de La Esmeralda<sup>arr</sup> se ubica la **estancia San Ramón** dentro del campo que fue de Schaltenberg y compañía. El mapa Igm 1950 marca el casco de esa estancia pero también marca el casco de una estancia La Aurora al noroeste de La Esmeralda. En 1938, compraron el campo San Ramón a una persona apellidada Malbrán, Andrés Aseguinolaza las 1.280 hectáreas al norte y ?. Martirén –el Commercial Directory 1897 bajo hacendados, Santa Eufemia tiene a Martin Marti(co?)arena (\*1856, España, censado 1895, Chucul)– y ?. Bascourleguy las 1.000 hectáreas al sur. Enrique Elowson me comunicó 2020 que al campo La Aurora también la compró su padre, Alfredo Elowson a A. Aseguinolaza hacia 1944 pero entonces todavía con el capital y a nombre de su madre Ana Juana Southam<sup>An48</sup> de Elowson. Al fallecer ella, la heredaron Oscar (norte), Alicia (Beba) E. de (Halle, medio) y Alfredo Elowson (sur). Oscar le vendió su parte a Beba E.; posteriormente sus hijos Halle vendieron toda esa parte a un Covertón (estancia Santa Elena), que ahora (2010) le pertenece a Graciela Covertón<sup>abj</sup>. Los hijos de Alfredo E. se quedaron con su parte, ahora anexada calle por medio, a La Esmeralda<sup>arr</sup>; adicionalmente le compraron menores fracciones a algunos vecinos.

El trigo de la harina del pan (y La Aceitera ??).

El resto de la suerte K7 pasó a ser de Adolfo Schaltenberg y José Soreth (=Sorelt, Sorcht; \*1863, Alemania, ∞1892, Margarita Fest, \*1870, Alemania, él censado médico, Las Rosas, Santa Fe, en 1895), la **colonia Santa Eufemia**, 3.603 hectáreas fundada en 1893 por los nombrados; la colonia se

declaró despoblada en 1895 pero todavía figura en el mapa Córdoba 1924; acerca de otra colonia Santa Eufemia ver J76. Adolfo Schalteberg figura como socio en 1899 de una empresa minera Bertram, (Eugenio?) Rall y cia., después Adolfo Schalteberg y cia. en Riquelme-Vera, Quimera, p. 86. Adolfo Schalteberg y José Soreth vendieron un terreno en Santa Eufemia, departamento Juárez Celman. La estancia San Ramón de Martirén y Bascourleguy también se dividió cuando estos fallecieron y actualmente (2010) una parte sur le pertenecen a Alfredo Albano<sup>K82</sup>, y otra parte a una señora de Tiscornia<sup>An112</sup> que las compraron a los herederos. Una parte norte es de los hijos de Dominga Bascourleguy, y de María Celestina Bascourleguy de (Patricio<sup>l</sup>) Watson.

Laguna La Felipa, reserva natural, 1.300 has.

Al oeste de las suertes K10 y K7 la **suerte 6** de unas 4 leguas cuadradas. Existe una mensura administrativa, departamento Juárez Celman (antiguamente departamento Río Cuarto, número 94, 1876, suerte 6, serie F, agrimensor Quintiliano Tizeira. Muestra a la suerte K6 dividida en dos lotes, uno norte de J. Garramendia, y otro sur de Pedro E. Funes; esta último lote atravesada por el arroyo Chucul que en su paso alimenta, de oeste a este, las **laguna La Felipa**, reserva natural, la laguna de Adriano y la laguna Ludueña, esta última en realidad una doble laguna. Villafañe, Economía, p. 93 y 94 lo lista a Pedro Emerencio Funes, comprando en 1878 entre otras a las suertes K6 y M1, serie F, departamento Río Cuarto, ante el escribano S. del Signo, registro 2, folio 846; según el mapa Warner 1898 fue propietario de una estancia Las Averías, 4 leguas cuadradas, al suroeste del pueblo Assunta<sup>N48</sup>. La anteriormente mencionada mensura 1893 de los campos de Pedro E. Funes muestra a la mitad norte, lote 1, de la suerte K6 como de herederos de Garmendia (=Garramendia); en el mapa Chapeaurouge 1901 sin embargo figura como de (José María) Méndez<sup>An112</sup>; (José) María Méndez<sup>An112,J43</sup> en Villafañe, Economía, p. 79, figura comprando al fisco cordobés un terreno suerte 2, 12 leguas cuadradas, sería por aquí?, registro 2, 1878, folio 878; el mapa Registro 1912, plano 10, todavía la tiene a esa mitad como **estancia Santa Clara** de José Garmendia y compañía. En el mapa La Carlota 1914 figura como de Manuel Méndez<sup>An112,N52</sup> junto con mas campos al oeste; en el mapa Peralta 1905 la Santa Clara figura como de Matías W. Nolasco; el Anuario Kraft 1908 lista a Matías Nolasco, ganadero, (La) Santa Clara, Santa Eufemia; el Anuario Kraft 1913 tiene a Matías W. Nalasso (=Nolasco), Santa Clara, La Carlota, acerca de otras Santa Claras, ver M18 y Npp. En el mapa Chapeaurouge 1920 y el mapa Córdoba 1924 la Santa Clara es de M. Nolasco; el mapa Igm 1950 muestra al casco de la Santa Clara, una legua al norte de laguna Ludueña. En la recién citada mensura de 1893 la mitad sur, lote 2, de la suerte K6 rotulada Ludueña figura como de Pedro E. Funes; en el mapa Chapeaurouge 1901 esta mitad sur es la ‘cabeza’ norte de una colonia Lejarza que al sur incluye la suerte M1 que también fue de Pedro E. Funes. Río, Colonización, p. 108, dice que la colonia Lejarza, 16.000 hectáreas, departamento Juárez Celman, Santa Eufemia próxima estación, fue fundada en 1893 por (Joaquín) Lejarza y (Mariano) Marull<sup>J77,J78</sup>, que era propiedad de los mismos y que era administrada por E. Calcagno<sup>J78,K82</sup>. En el mapa Chapeaurouge 1901 los mismos campos aparecen como colonia Lejarza. El mapa Registro 1912, plano 10, todavía muestra a la mitad sur de la suerte K6 de la serie F junto con la suerte M1 rotuladas colonia Lejarza, antes de Pedro E. Funes. Entre ~1890 y ~1897 el campo (Fortín) **Ludueña** les debe haber pertenecido a los hermanos Roberto N. Land y C. Loyd Land; en 1896 los dos hipotecaron (este campo?) a la Sociedad Anónima Liverpool Argentina de Fidecomisos e Inversiones: registro 3, folio 1573. El Commercial Directory 1897 bajo hacendados, Santa Eufemia, lista a Land hermanos. En los mismos 1895 convinieron con el Banco Hipotecario Nacional la división de una hipoteca: registro 3, folio 1688v. En el English Directory 1913 figura un J. MacLaren<sup>M1</sup>, Ludueña, Santa Eufemia, FC.P. Una **estancia Santa Elena**, Santa Eufemia figura en el Drama bávaro-puntano-escocés-polaco<sup>YDra</sup>, de la que hacia 1906 eran propietarios W.(alter) S. Griffin (\*1872, Escocia, Inglaterra, †1894, Argentina, ∞E.(leanor) Griffin. En el censo 1895 Walter S. Griffin figura como inglés, estanciero, soltero, departamento Juárez Celman rural. En el mismo año confirió un poder a alguien: índice registro 3, folio 1491. En 1896

Roberto N.(icoll) Land (\*1863, Epsom, Surrey, Inglaterra, <sup>∞</sup>1894, Rosario, Lily Novell, \*1876, India; en 1910 era administrador de una estancia Santa Catalina, Los Cardos<sup>Anini</sup>, Santa Fe, de la Santa Fe Land Company: Ogilvie, Argentina, p. ??) y Loyd C.(otrell) Land (\*1874, <sup>∞</sup>1893, Londres, Minnie Ellen Novell, \*1875; otro hermano Thomas Lloyd Land, (<sup>∞</sup>Alice Maud Mary) cuando bautizó hijos en 1909 era estanciero en (General) Paunero y en 1912 era gerente en Modestino Pizarro, Córdoba), cuando bautizando en 1894 un hijo Lloyd Novell Land, (\*1894) figuran residentes en (fortín / estancia o suburbio rosarino?) Ludueña, él estanciero; mas tarde, cuando bautizando una hija Jessie (\*1897) en 1904 figuran residiendo en Vizcacheras, San Luís y en 1912 cuando bautizando una hija Mabel (\*1910) en la estancia La Reina<sup>Dfin</sup>, Río Segundo, Córdoba: website argbrits howat), ambos censado estancieros, departamento Juárez Celman rural, 1895, le vendieron ‘un terreno’ a Walter S. Griffin: registro 3, 1896, folio 57. Junto con Francis (=12Federico), Willie (=13William) y Teddy (=15Eduardo) Watson<sup>arr</sup>, Diego A. Gibbs<sup>J79</sup>, Robert Nicoll Land, Thomas Lawrie<sup>J79</sup> y Henry A. Hill, Walter S. Griffin fue un temprano polista en Santa Eufemia: Laffaye, Polo, p. 24. Los esposos Griffin figuran como habiendo viajado de Swansea, Gales, Reino Unido hacia Buenos Aires en 1905: website findmypast. Gualterio S. Griffin hipotecó a (su parienta?) Margarita Griffin (\*1874, Buenos Aires, censada 1895), registro 3, 1902, folio 1916. El diario The Standard, Buenos Aires, 11.11. y 10.12. 1907 menciona a los esposos venidos de La Santa Elena, Santa Eufemia, estancia que de hecho habían recientemente vendido a Bernard (=Bernardo) Feeney y hermano. Los Feeney y cía. eran en esa época conocidos almaceneros de comestibles, Cangallo 537, Buenos Aires, ver kelly's merchants, website argbrit howat; todavía anunciaban en el English Yearbook 1914; en 1922 anunciaron haberse mudado a la esquina Perú y Victoria: Caras y Caretas 1921. En 1909 los Griffin enviaron un pésame desde Escocia(?) a Hedwig Pringsheim habiendo leído sin duda el anuncio funerario de ‘our friend’ Erik Pringsheim<sup>YDra</sup> en el diario The Standard, Buenos Aires 22.1.1909. Bernardo Fee(r)ney deben haber vendido pronto la Santa Elena para comprar a Alfredo Bridge, registro 1, 1913, folio 1466 y a Justina González de Soria, registro 1, 1914, folio 1633 unos terrenos (serranos?). Los esposos Griffin, alojados por unos días en el hotel Phoenix (=Fénix), San Martín 780, Buenos Aires, cuando ya estaban de viaje hacia Inglaterra en 1907 le ofrecieron a Erik Pringsheim<sup>YDra</sup> que por unos meses les administrara la Santa Elena a los nuevos dueños. El Anuario Kraft 1908, y mismo el English Directory 1913, todavía lista a Gualterio (=Walter) Griffin, ganadero, como propietario de la estancia Santa Elena, Santa Eufemia. Los mismos Roberto N.(icoll) Land y C. Lloyd Land<sup>arr</sup> vendieron una estancia a Juan Ravenscroft<sup>M20</sup> (\*1855-+1902, <sup>∞</sup>1895, Buenos Aires, Gertrude (=Gertrudis) Ann Hallet,\*1871, ella probablemente una nieta de Stephen Hallet, \*1799-+1866, Brooklyn, Nueva York, impresor, cofundador en 1823 de la Gaceta Mercantil, Buenos Aires) quién alrededor del 1900 tenía un campo Tres Cueros, Puan, provincia Buenos Aires; fue uno de los fundadores del Hurlingham Club: website partido hurlingham; en 1898 fundó la primera agencia publicitaria en Buenos Aires): registro 3, 1897, folio 661v; sin embargo son Joaquín Lejarza y Marull hermanos los que hacen una cesión de un crédito, una declaratoria de pago a Juan Ravenscroft: y una cancelación (de hipoteca) a favor del mismo figura en el registro 3, 1897, folio 651v y 1900, folios 597 y 688v. Los mapas Peralta 1905 y Chapeaurouge 1920 tiene a la mitad sur de la suerte K6 como de J.(uan) Ravenscroft<sup>M20</sup>; el atrasado mapa Córdoba 1924 todavía tiene a la mitad sur de la suerte K6 que denomina Chilcas, junto con la suerte L1 como colonia Lejarza, situándola en el norte del departamento Juárez Celman, apenas al sur del departamento San Martín y apenas al oeste del departamento Unión. Juan Ravenscroft también tuvo un campo al sur cerca de Salas, FC.P., ver mapa Warner 1898, fuera del área de la Reseña del que vendió una parte a un Ulrico Bernardo Truninger (\*1869, Knightsbridge, Londres, <sup>∞</sup>1898, Buenos Aires, Ethel Maud Adeline Robson, \*1872, Argentina-+1935): registro 3, 1895, folio 569.

Hijos de Juan Patricio Moore (\*1840-+1904, Buenos Aires, <sup>1∞</sup>1870, Martha Gahan, \*1841-+1881, <sup>∞II</sup>1887, Ellen Atkinson, \*1860 Irlanda-+1831, Buenos Aires), estanciero, Lobos, provincia Buenos Aires, parecen haber comprado la mitad sur de la suerte K6, con la laguna Ludueña. En Campaña Agrícola 1912 figuran como cercana a Santa Eufemia una **colonia Santa Elena**, 2.700 hectáreas, propiedad de Elena M.(ullen?) de Moor (=Moore), administrada por M. Braeche (=Miguel Braken?<sup>K81</sup>), situada al suroeste de El Montecito<sup>K10</sup> y un campo Ludueña, 1.800 hectáreas, propiedad

de Moor hermanos administrada por Santiago Moor, ambas fundadas en 1895 por Roberto Loud (=Land?, ver arriba). Los Anuarios Kraft 1913, 1919, 1924 y 1929 listan a E. T.(?) Moore, ganadero Santa Elena, Santa Eufemia. El English Directory 1923, p. 95 lista a Edward (=Eduardo) F.(elipe?) Moore (\*1879-+1955, °Elena (=Helen) Mullen (=Mullhal?), \*~1880-+1973; él era hermano de Alicia Moor<sup>J33</sup>: Coghlan, Irlandeses, p. 670) residiendo en la Santa Elena. Celestina Bascourleguy y su hijo Enrique Watson, Santa Eufemia me comunicaron 2010 y 2014, que al oeste de San Ramón<sup>K7</sup>, calle por medio, se ubica un campo rectangular que al oeste incluye a la laguna Ludueña y que fue de los Moore; es un compuesto de una mitad este, estancia Santa Elena y una mitad oeste, estancia El Fortín (Ludueña)<sup>abj</sup>. La Santa Elena le correspondió Eduardo Moore (°Elena Mullhal =Mullen?), quién la perdió por ejecución hipotecaria y fue vendida hacia 1937 a Juan Lalor (\*1895-+1964, °1917, Adelina Maguire. \*1893-+1966; ver también N47?) y compañía? quien(es) la tuvo(/ieron) hasta aproximadamente 1950. Como muchos de los campos de Lalor S. A. por esta zona, la Santa Elena fue un campo de renta, alquilado por años por, entre otros, el grupo (Otto) Bemberg<sup>abj</sup>. Hacia 1960 la compró un ?. Gowland cuya familia fue vendiendo fracciones a distintos dueños; hacia 1980 una fracción con el casco lo compró Guillermo Cover(n?)ton<sup>F83,J42</sup>; actualmente (2010) el casco le pertenece a Graciela Coverton de Vergara Oroño, otra parte la tiene Ermete Ventura. La **estancia El Fortín** (Ludueña) le correspondió a Roberto Moore (°Nora (=Honorio?) Kenny); hacia 1950 su sucesión vendió el campo a Fernando Aguerre, quien lo vendió a ?. Shilling, su actual (2010) propietario. El Índice Comercial 1942 lista a Roberto Moore, Fortín Ludueña, Ucacha y también a Reginaldo Moore (+1849, °1922, Margarita Kenny), La Negrita, Ucacha, una estancia ubicada a medio camino entre Ucacha y Bengolea. El mapa Igm 1950 en efecto muestra el casco de la Santa Elena en el rincón noreste de la suerte K6, unos 15 kilómetros al oeste de Santa Eufemia, cerca de la laguna Ludueña; apenas al suroeste de la punta sur de la laguna Ludueña –en realidad un par de lagunas gemelas– el mismo mapa marca el casco de la estancia El Fortín; en el plano de la mensura administrativa número 94, 1876, suerte K6, departamento Juárez Celman figura allí dentro del lote número **2**, sur de Pedro E. Funes, el fortín (con un malacate aledaño). El fortín Ludueña como parte de una segunda línea de defensa a lo largo del arroyo Chucul, fue establecido hacia 1850 por Francisco Rapela<sup>E113</sup>. Ludueña, Ucacha, p. ?? lo ubicaba erróneamente a la vera de la laguna La Felipa<sup>arr</sup>, reserva natural, que queda aproximadamente una legua mas al noroeste dentro el lote **1**, norte de J. Garramendía de la suerte K6; al fortín se lo abandonó cuando en 1869 la frontera se corrió del río Cuarto al río Quinto: website wikipedia ucacha.

Perón y Evita hacia 1950.

Paréntesis: (Pedro Federico) Otto Bemberg (\*1827, Köln (=Colonia), Alemania-+1896, Paris, →1850, Argentina, °María Luisa Ocampo<sup>CVMaría</sup>) fue un comerciante, importación de textiles y exportación de cereales, industrial –en 1888 fundó la Cervecería Quilmas y obtuvo la concesión para el ferrocarril Córdoba-Cruz del Eje– y diplomático, cónsul argentino en París 1860-1867; su hijo Otto Eduardo B. (\*1887-+1984, °Sofía Bengolea) llevó adelante la empresa Bemberg que poseyó extensos latifundios –entre ellos yerbatales en Misiones con un puerto Bemberg sobre el río Paraná– hasta que hacia 1950 le fueron expropiados por el presidente Juan Domingo Perón, aparentemente porque los Bemberg habían en alguna ocasión despreciado a su primera esposa Eva (=Evita) Duarte (\*1919-+1952). Una nieta María Luisa Bemberg (\*1922-+1995), celebrada cineasta argentina, cuando amenazada por peronistas, optó por refugiarse en España; irónicamente fue ella quién después de la revolución Libertadora de 1955 rescató a la secuestrada momia de Evita de las garras de un oficial militar.

**Reglón L**, parte de la **Reseña acerca de los campos que circundan la antigua estancia Monte Molina, Saladillo, Córdoba**, por Juan D. Delius, Universidad Konstanz, Alemania; antiguamente de la estancia La Maya, Monte Buey. *Edición mayo 2023*. Correspondencia a [juan.delius@uni-konstanz.de](mailto:juan.delius@uni-konstanz.de). © 2023 Juan D. Delius, Konstanz.

Una hilera de suertes o lotes cuadradas/os, cada una/o de algo menos de 10.000 hectáreas, situadas a lo largo de la orilla norte de la antigua merced Arrascaeta y ocupando partes de las pedanías Caldera (departamento Marcos Juárez) y Loboy (departamento Unión). En varios mapas figura una ya tratada estrecha franja sobrante<sup>Kini</sup> entre las suertes del previo renglón K y las del presente renglón L. Al este el renglón L contiene las estaciones *Cavanagh* (1911) y *Guatimozín* (1911) de una línea férrea que se construyó alrededor de 1910 como ramal que partía de la estación Carmen, Santa Fe situada entre las de San Urbano (=Melincué) y de Venado Tuerto<sup>Nini</sup> y que probablemente inconclusa en 1912 solo llegó a Guatimozín. Se hizo sin concesión por una específica ley del Congreso, sino que de acuerdo a una ley que permitía al Poder Ejecutivo autorizar por decreto líneas que no pasaran de 75 kilómetros de longitud. Puede ser que el FC.C.A. consideró la posibilidad de prolongarlo por adicionales trechos de 75 kilómetros hacia al oeste a lo largo de las suertes L5 a L1, todas antiguas propiedad de la Compañía de Tierras del (FC.) Gran Sur de Santa Fe y Córdoba abajo mencionadas y posiblemente más allá aun. Sin embargo, según los mapas Chapeaurouge 1915 y Córdoba 1924 el FC.C.A. proyectaba una línea férrea de San José de la Esquina, Santa Fe, pasando por Isla Verde<sup>J41</sup> hacia Canals<sup>N27</sup> y de extender la línea Cavanagh-Guatimozín por solo unos 20 kilómetros hacia el oeste hasta toparse con esta nueva línea diagonal; sea como sea, la diagonal nunca se realizó y el ramal que aquí interesa quedó trunco en Guatimozín.

Recapitulamos para empezar la historia de la merced Arrascaeta, latifundio de origen colonial, que nos ocupará en el curso del presente renglón y los renglones M y N que siguen, comenzando con una brevísima biografía del personaje colonial que dio origen a la vasta propiedad. Según Herrero, Índice Biográfico y Núñez, Arias, p. 27, Miguel (Antonio) de Arrascaeta fue un maestro de campo, un militar de su real majestad española que se desempeñó en la provincia virreinal peruana del Tucumán, la que entonces incluía el territorio de la actual provincia Córdoba. Parece que Miguel A. Arrascaeta primero se distinguió como comandante general de milicias en Salta. Comandó una expedición aguas abajo a lo largo de río Bermejo que aunque no logró subyugar a los indios chaqueños, por lo menos no terminó en un desastre como otras tales expediciones. A la larga esto le mereció a Arrascaeta que una estación / apeadero ferroviario en el norte santafecino llevara su nombre: Udaondo, Estaciones, p. 18. En 1757 Miguel A. Arrascaeta fue nombrado comandante de la frontera de Río Cuarto por el capitán general de la provincia del Tucumán, gobernador Joaquín de Espinosa Guerrero y Dávalos (1757-1764), concediéndosele al mismo tiempo una amplia merced. Del Valle, Cuestiones, p. ?? opina que la merced le fue irregularmente otorgada a Arrascaeta por un decreto del gobernador (Juan Manuel Fernández) Campero, Tucumán (1764-1769) recién en 1766. Sea como sea, Miguel A. Arrascaeta pereció en 1767 junto con 37 soldados en El Sauce (=La Carlota) cuando defendiendo la frontera ante una invasión india. En 1771 y/o 1776 se le confirmó póstumamente a su viuda y tres hijos/as por cédula real la merced rectangular que se extendía con un ancho norte-sur de unas 10 leguas a lo largo este-oeste de casi 30 leguas entre Melincué, Santa Fe y La Carlota, Córdoba, ocupando unas 288 leguas cuadradas (≈777.000 hectáreas); en esa época la laguna Melincué marcaba límite entre las intendencias virreinales Córdoba y Buenos Aires: [website melincue](http://website.melincue.com). Incidentalmente, las dimensiones y el mapa de la merced Arrascaeta que presenta Tognetti, Proceso, son bastante imprecisas/os. La familia de <sup>1</sup>Miguel Antonio (de) Arrascaeta (\*1719, Córdoba-<sup>+</sup>1767, El Sauce (=La Carlota) estaba constituida por María Josefa Ferreyra de Aguiar<sup>C78,F100</sup>, <sup>∞</sup>1745, Córdoba, y los hijos: <sup>11</sup>María del Carmen<sup>13</sup> Arrascaeta, (\*17??, <sup>∞</sup>1759 Diego Romualdo de las Casas<sup>Dbb</sup>, \*1733, 7 hijos), <sup>12</sup>Justo<sup>13</sup> Lorenzo (Genaro) de Arrascaeta (\*1744, Córdoba-<sup>+</sup>1798, Pocho, Córdoba, <sup>∞</sup>Rosa Palacios, 3 hijos), <sup>13</sup>María Bárbara<sup>13</sup> de Arrascaeta (\*1756-<sup>+</sup>1835, Córdoba, <sup>∞</sup>1777, Córdoba, Francisco Patiño<sup>B136,F100,M15</sup> \*1751, Galicia-<sup>+</sup>1836, Córdoba, 14(?) hijos), <sup>14</sup>Juana Josefa de Arrascaeta (\*1762, falleció jovencita?) y <sup>15</sup>(María?) Catalina<sup>0</sup> Arrascaeta (\*17??, hija ilegítima?, no fue heredera-<sup>+</sup>1769,

Córdoba, <sup>∞I</sup>1740, Córdoba, José Francisco de Amarante, con sucesión, <sup>∞II</sup>Marcelino Moyano y Losa, con sucesión): Biolé, Historia, p. 84, Compilación Leyes 1884, p. 372, websites genealogía arrascaeta, genealogía moyano y familysearch. Como herederos directos de los padres Arrascaeta solo aparecen los tres hijos/as arriba marcados con el superscripto<sup>1/3</sup>. Nótese que los tres no se dividieron sus tierras, los 1/3 refiriéndose solo a sus proporcionales derechos, ni tampoco lo hicieron sus descendientes. Aunque la viuda y los hijos de Arrascaeta sin duda no ocuparon (=poblaron) sus campos sorprendentemente no perdieron sus derechos; eso probablemente porque alrededor de 1880 estos sirvieron para apoyar pretensiones territoriales cordobesas ante la provincia Santa Fe<sup>Cini,Nini</sup>. Antes de 1883 tanto la provincia Santa Fe como la provincia Córdoba vendieron tierras que cuando la Corte Suprema de Justicia determinó el límite entre ambas provincias quedaron en la provincia opuesta. La Corte Suprema también decidió que esas tierras se las asignaran caso por caso al propietario que las había adquirido mas temprano y que las provincias indemnizaran a los posteriores adquirientes. Hasta que eso se decidió en detalle, en muchos casos judicialmente, reinó incertidumbre en la zona: Marco, Contralor, p. 28. La Compilación Leyes 6.11. 13.11, 18.12. 1884 incluyó una misiva del gobernador de Córdoba Gregorio Gavier (1883-1886) al gobernador de Santa Fe Manuel María Zavalla (1882-1886) acerca de tierras ‘ahora santafecinas’ pero vendidas/enajenadas por la provincia Córdoba a particulares listando a todos (?) los relevantes lotes de la merced Arrascaeta. Añadimos aquí que recientemente (2022) la laguna Melincué se ha secado, tanto como otras más de la región, lo que ha hecho posibles excavaciones arqueológicas que revelan reseques previos y además habitación indígena ya unos 6.000 años atrás y después temprana fortificación española (fortín Melincué fudado1779): Abel PistrittoVidela, Desentrañando el pasado común, 2023, Facebook.

La merced Arrascaeta se superponía en parte con la mitad este de la merced previamente concedida a los Cabrera<sup>arr,Xini,Moo,Npp</sup>, Moreyra, Estado, p. 40 diciendo que ‘la merced de Cabrera –cuya existencia se remontaba al siglo XVII– se extendía desde la sierras de San Luís hasta Melincué, Santa Fe’ (~2.200 leguas cuadradas). Los derechos de los descendientes / sucesores de Cabrera a por lo menos esta parte de su merced se consideraron caducos porque no la poblaron (=ocuparon), fuera eso es, de de la estancia Santa Catalina<sup>Noe</sup> al sur de la actual ciudad Río Cuarto: Careño, Estancias, p. 39, la que mucho después fuera junto con otras, Los Jagüeles y (El?) Pavín, propiedad de Ambrosio Olmos<sup>N48</sup>. Caceres, Arbitraje, p. ??, Tognetti, Derechos, p. 121 y Tognetti, Títulos, p. 5 resume un juicio de 1873 por el que a los sucesores de los Cabrera, el monasterio de Santa Catalina, Córdoba –había quedado dueño de la estancia, 232.000 hectáreas, a través de una hipoteca no redimida– se les denegó la propiedad de una mas amplia porción de la antigua merced. La laguna Chaguay (=Chaguay) que definía el límite poniente de la merced Arrascaeta era parte de los bañados del arroyo Saladillo situándose unas cuatro leguas al estenoreste, río Cuarto por medio, de la actual ciudad La Carlota, sobre el ulterior límite entre el lote (=‘suerte’) M15 de la merced y la merced comunal Moo de La Carlota (=Punta del Sauce). Al norte la merced Arrascaeta se dice haber lindado en parte con el límite sur de la merced de (Andrés) Rui Díaz que se extendía al norte a lo largo del arroyo Saladillo hasta su desembocadura en el río Tercero<sup>F113bis,F20,G27,G26</sup>: Caceres, Arbitraje, p. 178

A pesar de que tampoco los herederos Arrascaeta afianzaron su propiedad poblándola –excepto posiblemente pasajera de una fracción próxima a Punta del Sauce– algunos de ellos la comenzaron a vender a partir de 1854, al principio como actuales lotes de tierra cercanas a La Carlota (=Punta del Sauce) a Victoriano Ordóñez quien estableció allí una estancia Buena Esperanza<sup>M15</sup>. Mas adelante vendieron meros derechos de propiedad –sin mas especificación de que se referían a la merced– a una serie de personas. Con la mudanza de la frontera entre Melincué y La Carlota al río Quinto en 1869<sup>Nini</sup> los campos que hasta entonces habían sido no mas que una parte del desierto dominada por los indígenas, comenzaron a convertirse en inmuebles de interés económico. Una multitud de ventas y reventas de los derechos Arrascaeta que todavía no ha sido exhaustivamente catalogada –volveremos sin embargo a esas transacciones algo mas adelante– llevó a que la totalidad de la merced acabara hacia 1880 en manos de un sociedad de unos pocos y mayormente potentes propietarios, un consorcio conocido como ‘comuneros de la merced Arrascaeta’. Los mas importantes

accionistas y frecuentes representantes del consorcio fueron los socios Bernardo de Irigoyen y Bernardo P. de Iturraspe. Acerca de esa historia ver también Tognietti, 2013.

Según Quesada, Estancieros, p. 189 y 218, Bernardo de Irigoyen (\*1822, Buenos Aires-<sup>+</sup>1906, Buenos Aires, <sup>∞</sup>1950, Carmen Olascoaga, \*1831-<sup>+</sup>1893, 8 hijos) cuando jovencito estudió derecho y frecuentó el salón de Manuelita Rosas (\*1817, Buenos Aires-<sup>+</sup>1898 Londres, <sup>∞</sup>1852, Máximo Terrero). Tuvo un cargo diplomático en Chile, se plegó a Urquiza después de la batalla de Caseros, pero fracasó como político al producirse la secesión de Buenos Aires. Cuando entonces falleció su padre, Bernardo heredó una estanzuela La Chozza con un espectacular castillete cerca de General Rodríguez, Buenos Aires y se convirtió en ganadero y corredor de haciendas a medias con Eduardo Lumb (\*1804, Leeds-<sup>+</sup>1872 Inglaterra), un barraquero y banquero, ver Mulhall, Handbook 1869, p. 78, amigo que proveía el capital; es el mismo Lumb<sup>F84</sup> que en 1862 obtuvo la concesión para el primer tramo del FC. Sur, Buenos Aires-Chascomús: Wright, Ferrocarriles, p. 41 y Damus, Who was, p. 257. Alrededor de 1855 estos dos socios tuvieron un singular éxito con la compra y venta de unos campos cercanos a Rosario, Santa Fe. B. de Irigoyen se dedicó a una gran variedad de emprendimientos rurales, comerciales y fabriles convirtiéndose en un multimillonario. A partir de 1858 volvió a la política, perteneciendo sucesivamente al partido Autonomista, a la Unión Cívica y a la Unión Cívica Radical. Fue ministro del exterior en 1874 y 1880, fue embajador en Chile en 1881, ministro del interior en 1875 y 1882 y gobernador de Buenos Aires en 1898, fue dos veces candidato a presidente en 1885 y en 1892 y dos veces senador nacional: website wikipedia bernardo irigoyen. Cuando estaba por terminar el primer período presidencial de Julio A. Roca, Irigoyen se ofreció como candidato oficialista a presidente pero no logró imponerse frente a Miguel Juárez Celman, el conuñado de Roca, quién fue electo en 1886<sup>E102</sup>. En 1889 Irigoyen se plegó a la Unión Cívica iniciada por Leandro Nicéforo Alem, Aristóbulo del Valle y después reformada por Hipólito Yrigoyen<sup>CVMaría,Dcc,L3,L2,N45</sup> quien a pesar del parecido apellido no era pariente suyo. El otro principal accionista de los comuneros Arrascaeta fue un socio de Bernardo de Irigoyen, Bernardo Pablo de Iturraspe Zorilla (\*1855-<sup>+</sup><1895, <sup>∞</sup>Dolores Heredia, 6 hijos) quién era un primo, que residió en Buenos Aires, del gobernador santafecino 1898-1902 José Bernardo de Iturraspe Freyre<sup>L7</sup>. En el Comercial Directory 1897, Bernardo P. (de) Iturraspe todavía figura como hacendado, (colonia) Iturraspe, departamento San Justo, Córdoba, con una oficina en 25 de Mayo 140 y su domicilio en Maipú 270, Buenos Aires –la oficina era otra que la de Bernardo (J.) de Iturraspe, Venezuela 1273, Buenos Aires– y como uno de los directores del Banco Agrícola Comercial del Río de la Plata<sup>F22</sup>, 25 de Mayo 191, Buenos Aires, cuyo presidente era Bernardo de Irigoyen, Florida 621, Buenos Aires.

El panfleto Ferreira Cortes, Arrascaeta de 1897 contiene un parcial resumen de la transición de los derechos de posesión de la merced de los herederos de Arrascaeta al consorcio de comuneros. Es algo confuso porque en realidad fue un escrito con el cual los herederos de Bernardo P. de Iturraspe en representación de algunos de los comuneros demandaron en 1897, creo que infructuosamente, al gobierno de la provincia Santa Fe ‘por haber indebidamente vendido’ fracciones de ‘su’ merced, como partes de los campos Loreto y Venado Tuerto<sup>Nini</sup>.

i) Las mas tempranas ventas de tierras y derechos de los herederos Arrascaeta, mas exactamente las/los de la familia Patiño<sup>arr</sup>, a Victorino Ordóñez tuvieron lugar en 1854 y 1859 y son mencionadas por Ferreira Cortes en la p. 8; las detallaremos cuando tratemos la suerte M15; basta notar aquí que V. Ordóñez (<sup>+</sup>1864) terminó siendo dueño de un tercio de los derechos a la merced, es decir ~95 leguas. Pero mas tarde algunos de los herederos de V. Ordoñez vendieron sus derechos a Benigno Soaje y este los cedió a B. Iturraspe y B. Irigoyen<sup>abj</sup>. Si algunos de los derechos de V. Ordóñez le pertenecieron en realidad a José B. Lagos y a Mariano Echenique lo tratamos bajo M15. Hacia 1874 a los herederos de V. Ordóñez aparentemente solo les quedaban unas 5 leguas cuadradas, la estancia Buena Esperanza<sup>M15</sup>; si como comuneros Arrascaeta algunos de ellos eran todavía dueños de adicionales derechos indivisos de la merced queda por eruir.

ii) De acuerdo a Ferreira Cortes, p. 8 y siguientes, de los herederos Arrascaeta, varios Casas<sup>arr</sup> habían vendido sus derechos a Domingo Mendoza<sup>An8,An12,An111,B2</sup> y hermanos en 1861 y 1862 (escrit. 8, 9 y 10<sup>abj</sup>); la numeración es la de las copias que acompañaban la demanda de (Arturo?) Iturraspe, hijo, ante la Corte Suprema, Buenos Aires y que deben estar allí archivadas; en algunos casos hemos añadido las referencias a las escrituras originales que obran en el Archivo Histórico Córdoba); los Mendoza enajenaron sus derechos a Guillermo H. Moores (=William Henry Moore(s), \*1848-<sup>+</sup>1907, Chascomús, <sup>o</sup>Ann Grant, \*1852-<sup>+</sup>1918, Chascomús) y (Carlos?) Guillermo Drabble<sup>L7</sup> en 1875 y 1877 (escrit. 11 =registro 3, 1876, folio 34, y escrit. 12 =??) y estos a su vez a B. Irigoyen y B. Iturraspe en 1880 (escrit. 13 y 14 =??). Otros Casas en 1873 vendieron a Ismael Galíndez quien enseguida vendió a Benigno Soaje (escrit. 15 y 16, ≈declaración registro 4, 1873, folio 227v ?); a este también vendieron en 187? unos Vivanco y Españon, descendientes de los Casas<sup>As110</sup> (escrit. 17 =??). Las hijas Carmen Ordóñez de Aragón y Valentina Ordóñez de López<sup>arr.M15</sup> vendieron (escrit. 18 y 19 =??) sus derechos en 187? a Benigno Soaje; una de las dos escritura será la cual por la que Nicanor López<sup>M15</sup> y compartes vendieron un terreno, o sus derechos a terrenos?, de la merced Arrascaeta a Benigno Soaje, registro 3, 1873 folio 510v; B. Soaje a su vez en 1878 cedió todos sus derechos (escrit. 20 =registro 4, 1878, folio 156) a Bernardo P. de Iturraspe, y a Bernardo de Irigoyen de acuerdo a un testimonio 1895 (escrit. 22). Los derechos de otros Españon<sup>arr</sup> y unos Roco (escrit. 21 =registro 3, 1873, folio 85, María Inés Roco y compartes vendieron a B. Soaje) también terminaron en manos de Iturraspe y Irigoyen. Las escrit. 8, 9 y 10<sup>arr</sup> se referiran a que Melitón de las Casas<sup>Dbb</sup> como descendiente de Arrascaeta vendió un campo a Domingo Mendoza<sup>arr</sup>, registro 2, 1861, folios 63 y 64v; que Rudecinda, Gregoria y Jacinta de las Casas vendieron derechos, registro 2, 1861, folio 69v y que Rosalia, Fran(cis)ca, Isabel, Cármen, Cornelio y Diego Casas: registro 2, 1862, folio 47v vendieron unos terrenos de la merced Arrascaeta a Domingo Mendoza<sup>arr</sup> y hermano. Como encaja aquí la tardía venta por <sup>Cdd</sup> de derechos a partes de la merced Arrascaeta a Ramón F.(=T.?) Figueroa<sup>D14,H51</sup>: registro 1, 1884, folio 324 queda por ver. Los derechos que Bernardo de Irigoyen e Bernardo P. de Iturraspe conjuntamente terminaron poseyendo se sumaban a ~62 leguas cuadradas.

Un jagüel cavado de antaño según Schuster, Argentinien, 1913, y un molino con tanquecito elevado en un bajo pantanoso, 2013, que daba agua dulce. El tanquecito alimentaba una casa en un alto a casi un kilómetro por medio de una cañería subterránea.

iii) En un aparte Ferreira Cortes, p. 8, menciona los derechos de Ismael Galíndez<sup>G27,I17,M18</sup> que abarcaban ~12 leguas cuadradas de la merced; estos derechos según un párrafo en la p. 16 le fueron adjudicados a I. Galíndez en 1873 por un juez cordobés con el consentimiento del fiscal de Tierras y los lotes N18 y N17 le fueron dados en posesión por el juez de paz de La Carlota; no se explica sin embargo a que transacciones previas se debían sus derechos.

iv, v, vi) Según Cortes Ferreira, p. 10 los derechos que poseían Lucrecio y Inocencio Vázquez<sup>Gqq,M16</sup> <sup>M16,N25,N52</sup> se debían a que los hijos de <sup>I</sup>Justo Arrascaeta<sup>arr</sup> –menos uno, Silvestre A., al que le siguieron perteneciendo ~10 leguas de la merced– vendieron en 1821 a Ambrosio Funes, (\*1751-<sup>+</sup>1826, Córdoba, <sup>o</sup>1772, María Ignacia de Allende, el hermano del célebre deán Gregorio Funes<sup>F23</sup>: Martínez Paz, Papeles, p. ??; gobernador intendente de Córdoba en 1814: Arcondo, Ceres, p. 38) y posteriormente(?) también a Roberto de Chapeaurouge<sup>abj</sup> y Uldislao Eguía (\*1821-<sup>+</sup>1876, Córdoba, censado comerciante, Córdoba en 1869); a este último también José Molina y Máxima López, herederos de V. Ordoñez<sup>M15</sup>(?), le vendieron un terreno que podría haber sido parte de la merced: registro 4, 1865, folio 105. Ya existía una escritura ‘Uldislao Eguías (=Eguía), su concurso, títulos de Melincué y El Sauce’: escribanía 2, 1861, legajo 159, expediente 20. Un pleito que terminó en 1857 les adjudicó a Funes y a Chapeaurouge y Eguía sendas mitades del terreno. Ambrosio Funes, hijo? vendió su mitad en 1860 a Lucrecio e Inocencio Vázquez (escrit. 23 y 24 =??) ~42 leguas cuadradas, Chapeaurouge y Eguía, p. 10, quedándose con sus ~42 leguas cuadradas de la merced. En el registro

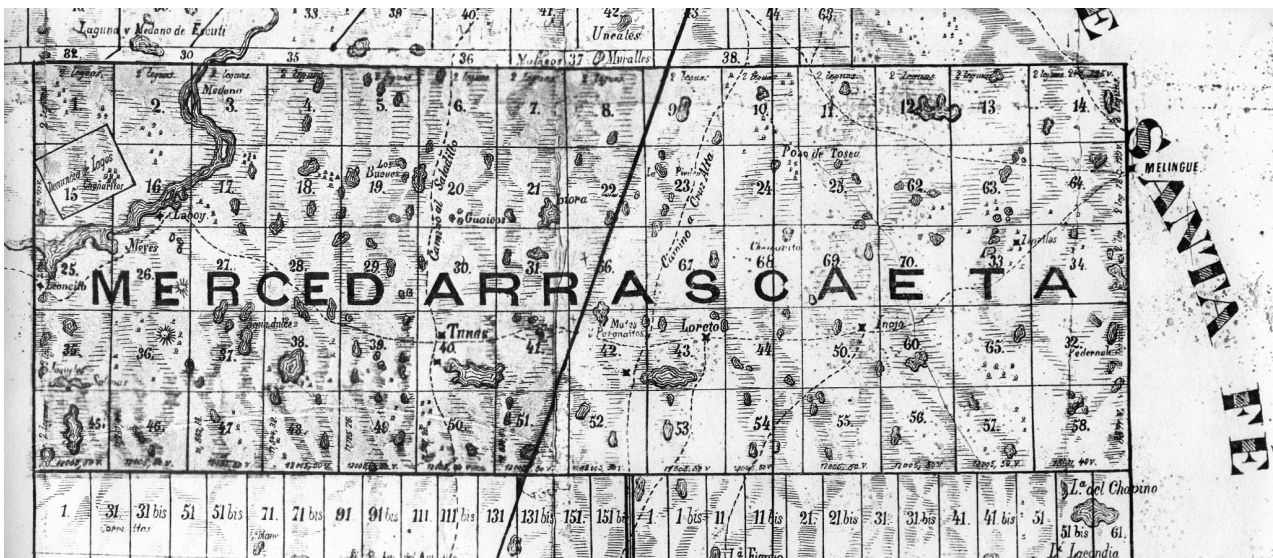
2, 1861, folio 67v se asienta que el ‘concurso de acreedores’ de Uldislao Eguía y Roberto (de) Chapeaurouge<sup>B1</sup> vendió a Justo José de Urquiza<sup>An112,Cini,D101</sup> unos terrenos de la Merced de Arrascaeta: serían terrenos que terminaron quedando en Santa Fe después de 1882?. Que Roberto de Ch. en todo esto representaba también a sus hermanos(?) José, Arán y Carlos de Chapeaurouge<sup>B1</sup> es poco probable.

**vii)** Los derechos de Bernardo Lacasse figuran en Ferreira Cortes, p. 11. Constancia Ordóñez, una hija de Victorino O.<sup>arr,M15</sup> vendió sus acciones (=derechos) de la merced Arrascaeta en 1881 a Gregorio Silva (\*1840, Córdoba, censado comerciante, soltero en 1869) quien la cedió el mismo año ante el escribano Eustaquio Arguello, Río Cuarto, registro 5, folio ??, a Bernardo Lacasse, ~22 leguas cuadradas. Bernardo Lacasse fue uno de los primeros comerciantes, tuvo allí un saladero hasta 1884, de Villa María: Calvo, Villa María, p. 3; también fue allí juez de primera instancia en 1870 y 1871.

Las varias superficies anotadas, ~95<sub>i</sub> +~62<sub>ii</sub> +~12<sub>iii</sub> +~42<sub>iv</sub> +~42<sub>v</sub> +~10<sub>vi</sub>+~22<sub>vii</sub>, se suman a ~287 leguas cuadradas que aproximadamente equivaldrían a la superficie de la merced Arrascaeta tal como mensurada en 1874<sup>abj</sup>, pero hay que tener en cuenta de que las ~95<sub>i</sub> leguas de Victorino Ordóñez algunas pasaron a ser de los otros comuneros<sup>arr</sup> y por lo tal la suma es algo abultada. Si ‘unos campos’ cordobeses que Jacob Wilcox Ricketts<sup>H28</sup> vendió, registro 4, 1878, folio 765v, a Bernardo (P.?) de Iturraspe eran parte de la merced Arrascaeta queda por ver; mas bien se trataría del campo (37.500 hectáreas) que los Ricketts habían ofrecido a E. C. Schiele<sup>N42</sup> (Short History, p. 65 y 67) y que había(n) recibido a cambio de préstamos dados (=títulos adquiridos) al gobierno nacional para financiar la conquista del Desierto<sup>Xini</sup>: Gaignard, Pampa, p. 259. Según Tognetti, Derechos, p. 120, los herederos o sucesores de Arrascaeta llevaron a cabo unas 33 ventas, entre ellas las ya mencionadas, otras mas que mencionaremos bajo M15, y unas con los vendedores y compradores por especificarse: registro 2, 1878, folio 512; 1880 folio 229v, folio 461 y folio 765; en el registro 3, 1860, folio 75; 1869, folio 703 y folio 856v; 1870, folio 832; 1871, folio 1154; 1873, folio 59v y folio 715v, formándose unos 7 condominios que coincidirían con los arriba enumerados i a vii; si es que hubo otras mas transacciones mas queda por elucidar. Villafañe, Economía, p. 113 mantiene que hacia 1860 se formó en Buenos Aires una sociedad comercial dedicada a la búsqueda de los desparramados herederos de Arrascaeta para comprarles sus derechos. Además de los arriba mencionados B. Irigoyen y B. Iturraspe habrían participado, entre otros, los hermanos (Ernesto y Guillermo) Lehmann; el mismo Villafañe, p. 85 menciona a Ernesto L. comprando varias leguas de campo en el departamento San Justo, Córdoba alrededor de 1873; Guillermo Lehmann (\*1840, Tübingen, Alemania-<sup>+</sup>1886, Buenos Aires, suicidio, →Suiza, →1862, Argentina, ∞Angela de la Casa, \*1849; censado suizo en 1869), fundó varias colonias santafecinas: website wikipedia lehmann: Quesada, Estancieros, p. 250; Gallo, Gringa, p. 132 y Wilcken, Colonias, p. 108, y Nicolás Avellaneda<sup>K36,abj</sup>, pero esto es solo parcialmente correcto: era mas bien que se hizo cargo algunos años después de su fundación: Sonzogni, 1995.

Se hizo se entonces necesario precisar la ubicación y extensión de la merced y de proponer una adecuada parcelación. Aparentemente esta labor ya le había sido confiada a Albano M. de Laberge<sup>F20</sup> en 1865, Indice Gobierno y Hacienda, tomo 3, folio 363 o 372 ?, pero no fue llevada a cabo porque otras mensuras eran de mas urgencia. A solicitud de los comuneros y por orden de un juez en lo civil<sup>arr</sup>, el departamento Topográfico le encomendó al agrimensor Santiago Echenique (\*1834, Córdoba-<sup>+</sup>1894, Córdoba, ∞1865, Carolina Altamira, \*1839, Córdoba; era pariente del fiscal de tierras, Mariano Ignacio Echenique y del ministro de gobierno, José Santiago Echenique (1865-1867); llegó a ser gobernador de Córdoba)<sup>F83,M15</sup> la mensura judicial, departamento Unión, número 34, 1874, aprobada 1882<sup>abj</sup>, ~288 leguas cuadradas, siendo propietarios los comuneros de la merced de Arrascaeta. Pareciera sin embargo que también intervino el agrimensor Felix M. Olmedo: Mollo, Della Mattia, Frontera, p. 237 quién en su cometido –se trataría de la mensura de la Merced Cabrera al sud de la merced Arrascaeta y fuera de la presente Reseña: Tognetti, Títulos coloniales, p. 3– llegó a fortín Gainza, provincia Buenos Aires!. La carátula que data de 1950, enumera a los lotes

(='suertes') (K)34, (L)5, (L)6, (L)7, (L)8, (J)63 y (K)82, serie A(?) cuando lo correcto debería ser una enumeración de los lotes (L a N) 1 a 70, merced Arrascaeta. Acerca de la laguna Chaguay<sup>K34,arr,M15</sup>, el límite oeste de la merced, la mensura dice que se había entretanto secado –según Villarroel, Bell Ville, p. 95 ya había desaparecido hacia 1860– y que el baqueano más viejo de la comitiva les indicó el lugar en el que había estado, allí se colocó el mojón (nor)oeste de la merced del que partió la mensura; es probable que su ubicación no coincidió exactamente con el punto que Albano M. de Laberge había allí elegido en 1864<sup>K34</sup>; al mojón límite (nor)este de la merced, Echenique lo plantó apenas al norte del fuerte Melincué, próximo a la laguna homónima, hoy Santa Fe. Se menciona que acusó de rebeldía al representante del Banco Nacional<sup>Xini</sup>, a Nicolás Avellaneda<sup>K36</sup>, a Federico Sitz (=Sick) y a Simón Ernsth<sup>K37,K38</sup>, como vecinos –un sobrante por medio<sup>Kini</sup> al norte de la merced debido a la disparidad entre Laberge y Echenique acerca de la precisa ubicación del centro de la laguna Chaguay?– seguramente por no haber respondido a las citaciones del agrimensor Echenique. La merced incluía la traza del antiguo camino real Buenos Aires a Santiago de Chile<sup>Nini</sup> entre Melincué y Punta del Sauce y los ya abandonados fortines a su vera, Zapallar, Inojo, un lugar La Larga entremedio, Loreto viejo y nuevo, Tunas viejo y nuevo, Totorá, un lugar Berón entremedio, Loboy (el fortín ya desaparecido ?), un lugar Moyes entremedio y Las Lomitas, comparar mapas Córdoba 1882 y Baltar-Quesada 1882, pero sino, fuera de unos pocos y dispersos ranchos, la merced era un despoblado frecuentado por los malones indios. A más, Roberto Landaburu, Venado Tuerto me comunicó 2006 que al llegar al fuerte Melincué, Santa Fe el agrimensor Echenique pidió apoyo. Cuando el comandante del fuerte notificó a sus superiores, estos le ordenaron que destruyera los mojones que el cordobés había colocado: el caso es que el gobierno de Santa Fe de un principio se negó de reconocer la merced Arrascaeta. En 1881, de acuerdo otra vez a Núñez, Arias, cuando clarificada en buena medida la sucesión Arrascaeta, se celebró un acuerdo ante un escribano(? =juez?) José Victoriano Cabral entre el gobierno de la provincia Córdoba y varios de los sucesores de Arrascaeta: Ferreyra Cortes, Arrascaeta, p. 13, escrit. 27: protocolización en el registro 2, 1882, folio 750. El arreglo fue de que los sucesores de Arrascaeta venderían los campos de la merced, menos el campo reclamado por Mariano Echenique<sup>arr,M15</sup> y los herederos de Victorino Ordóñez<sup>arr,M15</sup>, unas 5 leguas cuadradas, en remate público y que el producto se repartiría de acuerdo a la proporción de los derechos que cada comunero poseía. Debemos acotar que el gobierno cordobés se encontraba apremiado por ventas por parte de la provincia Santa Fe de tierras sureñas que consideraba cordobesas. Se consideró que el argumento de que eran cordobesas sería más contundente si figuraban como en posesión de los sucesores del mentado maestro de campo. Bernardo de Irigoyen<sup>arr</sup>, Bernardo (P.?) de Iturraspe<sup>arr</sup>, Lucrecio Vázquez<sup>arr</sup> y los demás comuneros, el fiscal nacional, el fiscal de tierras, el defensor general, el defensor de ausentes y demás interesados declararon su conformidad con la mensura. El fiscal de tierras públicas, que había tenido dudas acerca de los títulos de los comuneros y por lo tal demorado la aprobación, tuvo que ser exhortado por el ministro de gobierno Isaías Gil<sup>F22</sup> a hacerlo, el ministro reservándole la posible propiedad al fisco cordobés hasta que más adelante se decidiera ese asunto: *Compilación Leyes*, 26.6. 1882, p. 73, aprobación de la mensura de 1874 de la merced Arrascaeta. El remate -cuyos resultados relataremos abajo-al fin recién se realizó cuando la Corte Suprema ya había fijado el límite interprovincial en 1882 por lo que excluyó la mitad de la merced que había recaído a Santa Fe. En 1884 por medio de un acuerdo entre el gobierno provincial y los comuneros, estos últimos fueron reconocidos como legales propietarios de la merced, por lo menos de la parte que seguía siendo cordobesa.



La merced Arrascaeta según el mapa Baltar-Quesada 1882; la línea oblicua representa al aproximado, entonces todavía no amojonado, límite entre las provincias Córdoba y Santa Fe. Nótese que la numeración discontinua de las 'suertes' (=lotes): hilera i): 1 a 14; hilera ii): 15 a 24, 25(bis?), y 62 a 64; hilera iii): 25 a 31, 66 a 70 y 33 a 34; hilera iv): 35 a 44, 50(bis?), 60, 65 y 32; hilera v) 45 a 58; no hay lotes numerados 59 y 61. Tampoco aparecen los estrechos lotes al norte de la Merced que ampliaron las angostas suertes K30 a K37, ver allí.

El martes 31 de octubre de 1882, a las 14 horas en punto los martilleros Baltar y Quesada, San Martín 61, Buenos Aires llevaron a cabo el remate, que primariamente persiguió el fin de alocar las actuales tierras de la merced a los diferentes comuneros y legitimarles su calidad de propietarios. El plano Baltar-Quesada 1882<sup>arr</sup> sobre el que se basó el remate a su vez estaba basado sobre la mensura ejecutada por Santiago Echenique. Muestra la merced completa, comprendiendo 14 x 5 hileras =70 lotes (=‘suertes’), cada uno de ~4 leguas cuadradas fuera de los 14 lotes de la hilera II y los 5 lotes ‘cabecera este’ santafecinos que tenían superficies algo mayores. De los lotes le quedaron a Córdoba los lotes L8 a L1, M22 mitad oeste a M15, N31 a N25, N41 a N35 y N45 a N52 y partes (=sobrantes) oeste de los lotes L9, M22 mitad este, N66 (=N32), N42 y N51. A la espera del definitivo amojonamiento del límite interprovincial, estos sobrantes, excepto el último?, no se remataron. Según Pons-Robedo, Límite, p. 67 el amojonamiento del límite con Santa Fe, se atrasó repetidas veces: los agrimensores cordobeses Eleázar Garzón<sup>D14,H67</sup> y Manuel Recarey y el santafecino Toribio Aguirre sin embargo lo completaron en lo que respecta el área de la Reseña en 1886. De extremo sur de la laguna de Las Mojaras<sup>G60</sup> el límite parte rectilíneo hacia el suroeste (S 32°7’O) hasta la latitud de 34°23’. La superficie cordobesa vendida en 1882 fue de 125 leguas cuadradas, los compradores fueron mayormente los mismos comuneros y el precio promedio fue de ~2.500 pesos (fuerte?) la legua (≈1 peso por hectárea); el detalle de las ventas fue aparentemente relatado en la revista Anales de la Sociedad Rural Argentina del año 1886. El mapa Chapeaurouge 1893, parece reflejar la situación poco después del remate a la que volveremos cuando tratemos los lotes (=‘suertes’) uno por uno. Notamos que los precios obtenidos en las posteriores ventas de campos Arrascaeta en lo que restaba de la década del ‘80, oscilaron entre los cuatro a doce pesos la hectárea. Los compradores fueron entonces en su mayoría especuladores de tierras o fuertes ganaderos de Buenos Aires: Arcondo; Tierras, p. 28. Existe una declaratoria de los herederos (=sucesores?) Arrascaeta hecha en 1883 ante el juez de primera instancia Epitacio Cardoso, Córdoba, Juzgado de Quinta Nominación en lo Civil de Córdoba, Expediente Merced de Arrascaeta, División, Primer cuerpo, folios 48, 56, 128 y 142 y Compilación Leyes 1883, tomo 10, p. 372. Sin embargo en 1898 hubo un nuevo convenio

entre los comuneros Arrascaeta y el gobierno cordobés: registro 2, folio 429. Pareciera que este trato condujo a unas adicionales ventas por la sociedad de comuneros que reportaremos en lo que sigue bajo las diferentes ‘suertes’ (=lotes) fuera de dos ventas que no logramos ubicar: comuneros (de la merced Arrascaeta venden a Francisco S. Oliva: registro 2, 1900, folio 305 y registro 2, 1901, folio 221v. Los procedimientos jurídicos relacionadas con la merced recién se cerraron en 1913: Archivo Histórico Córdoba, juzgado Civil 1ª instancia, 1913, legajo 29, expediente 2, folio 5. Sin embargo Pagani, Pascanas, p. 286 menciona un posterior juicio sucesorio involucrando en 1948 a no menos de 128 herederos de Arrascaeta, que comenzó en 1919 y recién se cerró en 1951.

La provincia Santa Fe en ningún momento reconoció a la merced Arrascaeta<sup>Nini</sup> y los derechos que de ella se podrían derivar. Antes de que la Suprema Corte en 1882 arbitrara el límite interprovincial<sup>F23</sup> se apropió de los campos de la merced que consideraba dentro de sus límites, algunos de ellos mismo que cuando después de decidido el citado límite quedaron netamente dentro de Córdoba. Había sin embargo un convenio previo que asentaba que para cada dado campo el primer legal comprador al fisco de cualquiera de las dos provincias, irrespectivamente de la provincia en el que se hallaba el campo, era el legal propietario del mismo y que pasaba este derecho primario a sus legales sucesores (herederos, compradores). Sin respetar los antiguos derechos de los herederos de Arrascaeta y sus sucesores comuneros, Santa Fe sin embargo vendió tales terrenos en 1872 y 1882 como dos extensos campos Venado Tuerto y Loreto<sup>Nini</sup>; como es que se arregló este asunto de doble propiedad a la larga queda por investigar en detalle. La merced Arrascaeta<sup>arr</sup> es mencionada en un juicio de indemnización 1919 del Banco Inglés del Río de la Plata contra el gobierno de Santa Fe. Ya en 1899 el legislatura santafecina parece haber autorizado al gobierno que arreglara con los sucesores de Arrascaeta pero nada habría sucedido hasta 1904 por falta de fondos: websites archivos santa fe y legislatura santa fe. El Archivo Histórico / General de Santa Fe, sub-archivo Nigro aparentemente guarda una mensura 1920 por el agrimensor Francisco González Zimmermann de los campos Loreto y Venado Tuerto y sus superposiciones con la merced Arrascaeta que valdría consultar.

Pareciera que el remate Baltar y Quesada 1882 no logró liquidar todos los lotes cordobeses puestos en venta porque algunos aparecen siendo vendidos por B. de Iturraspe o B. de Irigoyen en representación de los comuneros Arrascaeta hasta 1884. Queda sin embargo en la duda si estas ventas solo representan demoradas escrituraciones o son reales ventas noveles; algunas podrían referirse a los lotes sobrantes<sup>arr</sup> que no habían sido rematados en 1882. Sea como sea, el mapa Chapeaurouge ‘1883, aumentado 1893’ parece indicar a quienes terminaron siendo los propietarios de las suertes Arrascaeta cordobesas –el límite con Santa Fe figura erróneamente dibujado demasiado al oeste– después de 1884: de Thomas Thomas la suerte L8 y la mitad oeste de la suerte M22; de (Benjamín) Castellanos la suerte L7; de Bernardo de Irigoyen las suertes a L6 a L1, M19, N27, N26, M20, N37, N48, N47 y N45; de Ismael Galíndez las suertes M18 y M17; de I.(nocencio y Lucrecio) Vázquez las suertes M16, N35 y N25; de herederos de Victorino Ordóñez la suerte M15; de Juan Angel Molina las suertes M21, sobrante N66 (=N32), N31 y N41; de (José) Alejo Ledesma las suertes N29 y N39; de Griet (=Pablo Griera<sup>M15</sup>) las suertes N28, N46 y N40; de (Angel) Pueyrredón la suerte N38; de (Manuel?) Castilla la suerte N36; de (Miguel?) Salas la suerte N30; de (Victoria Pueyrredón de Ernesto) Lynch el sobrante N51; de (Anastasio A.) Castro la suerte N50 y de (Leandro) Lynch la suerte N49. Retomamos la historia de todas esta suertes en lo que queda de este renglón L y los siguientes renglones M y N.

El relato comienza con el trapezoidal sobrante L9 cordobés. Junto con la suerte 8 y una angosta franja este de la suerte L7 que siguen, el sobrante fue una menor parte del campo Loreto de unas ~100 leguas cuadradas que en 1882 fue vendido por el fisco santafecino a Javier Arrufó<sup>Nini</sup> y que este inmediatamente vendió a Casey y Runciman<sup>G27</sup>; estos lo remataron el mismo año<sup>Nini</sup>. De acuerdo al plano Warner Loreto 1884 y a la mensura número 70, Warner 1895, de las suertes L6 a L1, etc.<sup>abj</sup>, las fracciones –la numeración romana es la del plano 1884– del campo Loreto propiedad de (viii Enrique Wesley, xiii Patricio Rooney, xiv Patricio Seery, xxi Enrique R. (=Henry Ruston) Rodger), ix, xii

Juan Moran, xxii David Methuen(=Methven<sup>M22</sup>), xi Juan R. Moss<sup>Btt</sup> y xxiii Juan R. Rodger se ‘taparon’ con el sobrante, la suerte y la franja cordobesa mencionadas, que *nota bene* no aparecen expresamente delineadas en el plano y la mensura, esta última sin embargo tiene al límite interprovincial correctamente ubicado. Según el mapa Carrasco 1889 los propietarios de los mismos campos eran E. Wesley, Boney (=P. Rooney?), Seery, E. Rodger, J. Moran, D. Methuen, J. R. Moss y E. Rodger; el mapa Ludwig 1895 provee esencialmente la misma información. Los derechos de propiedad a los terrenos de la suerte L8 y L7 que se remontaban al campo Loreto ‘santafecino’ sin embargo deben haber caducado a más tardar hacia 1895; si hubo alguna indemnización por ellos no lo sabemos. Puede ser sin embargo que los terrenos correspondientes al sobrante cordobés L9 les hayan quedado a los propietarios ‘santafecinos’<sup>abj</sup>. En el mapa Warner 1898 el renglón L comienza con un campo trapezoidal sobre el límite entre Santa Fe y Córdoba de E. Casey<sup>Nini</sup>. En el mapa Chapeaurouge 1901 el mismo sobrante cordobés L9 figura como todavía de R. (=P.?) Rooney<sup>J33</sup> y R. Seery. En el mapa Peralta 1905, el campo sobrante suerte L9 (=colonia Salmerón?), invadiendo algo hacia el norte la suerte K38, figura como de P. y J. Terré<sup>L45,K38,L9,M22</sup>. La mensura 1907 acerca de una franja sobrante entre los renglones K y L<sup>Kini</sup> tiene por aquí como vecinos al sur a Pedro y José Terré, ocupando el sobrante b, es decir el trapecio cordobés de la suerte L9. Significará que los Terré habrían adquirido el sobrante L9 cordobés a los propietarios E. Wesley, Patricio Rooney, E. Seery y Enrique R. Rodger del campo Loreto ‘santafecino’?. Hay una escritura registro 2, 1899, folio 174 por la que Pedro y José Terre compraron a comuneros de Arrascaeta unos lotes (SF?) 32, 33 y 34. Alonso-Guspi Teran, Catalanes, p. 470 enumera a Pedro (\*1853, Vilanova, Cataluña-<sup>+</sup>1928, <sup>o</sup>1892, María Olives) y José (\*1858, Vilanova) Terré, comerciantes y colonizadores, colonias El Toscano y La Catalana, San José de la Esquina, Santa Fe. El mapa, Santa Fe Sur 1911 de Patricio Boyle tiene al norte del sobrante L9 cordobés como de Thomas Moore<sup>abj</sup> y al sur como de Tomás Cavanagh; al oeste sigue la Oliva Norte<sup>L8</sup>. La parte sur del sobrante podría corresponder a la **estancia El Galpón**, 2.588 hectáreas que Tomás A. Cavanagh compró en 1910 y que según Ortigüela, Celtas, p. 54 limitaba al este con Santa Fe y al sur con las vías férreas, pero que Cavanagh vendió en 1912 a su cuñado Tomás Patricio Moore (\*1872 Marcos Paz-<sup>+</sup>1934, Buenos Aires,<sup>o</sup>Arrecifes, 1899, Juana (María) Cavanagh,\*1875-<sup>+</sup>1978)<sup>K38</sup>; acerca de otra estancia El Galpón, ver J79. En el mapa Registro 1912 el área todavía figura como sobrante **b**, 2.318 hectáreas, mensurado por el agrimensor (R. A.) Warner<sup>B1</sup> en 1895 sin que se indique un propietario. El mapa Chapeaurouge 1915 tiene por aquí a P. (=R.?) Roney<sup>arr</sup>; el mapa Cordoba 1924 todavía rotula a la parte cordobesa de la suerte L9 como ‘sobrante’. El mapa Marcos Juarez 1945 tiene a la mayor parte cordobesa de la suerte K38 mas el sobrante L9, es decir el campo ex-Terré como de Juana Cavanagh de Moore y T.(omás) Moore, establecimiento La María; de ella el website moore keenan dice que como viuda residió en una **estancia La María**, Cafferata, Santa Fe<sup>K38</sup>; el pueblo se ubica vecino. En el mapa Igm 1950 figura por allí al norte una estancia La María y al sur una estancia Moore<sup>L9</sup>. M. B. Nidelcoff, Arias, comunicación 2006, opinó que la última sería la **estancia La Marta** –Marta era el nombre de la madre de T. P. y E. Moore– y El Rincón de los Moore<sup>J33</sup>; acerca de otros Moore, ver K7 y N26. El Anuario Kraft 1924 tiene a Eugenio Moore (<sup>+</sup>1958, <sup>o</sup>1912, Lucía Vicenta Harrington, él hermano de Tomás Patricio Moore y Alicia Moore<sup>J33</sup>), La Marta, ganadero, Arias; acerca de otra La Marta, ver N26. Sorprendentemente Eugenio Moore figura como vecino al suroeste, sobrante N66 en la mensura 1912 de El Tala de Harrington<sup>M22</sup>.

Churrinche (=brasita de fuego, *Pyrocephalus rubinus*) y martineta (=perdíz) colorada (*Rhynchotus rufescens*).

Proseguimos con la ya mencionada **suerte 8**, junto con la suerte M22 en el mapa Chapeaurouge 1893 es de T.(omás) Thomas. En el mapa Warner 1898, la suerte L8 forma la mayor parte, norte de la **colonia Oliva**, a la que se añade al sur el cuadrante noroeste de la suerte M22. El lote 8 queda apenas al este del actual pueblo Cavanagh, estación abierta recién en 1912<sup>abj</sup> mientras que el medio lote M22 queda a unos 10 km al noreste del pueblo Arias<sup>N31</sup>, estación ya abierta en 1890. Villafañe, Economía, p. 70 lista a Tomás Thomas, comerciante inglés ‘de Buenos Aires’(?) diciendo que se afincó en la

región y que sus descendientes todavía vivían en la zona en 1940<sup>abj</sup>, comprando tres –Villafañe comete un error, debería decir: comprando dos<sup>H70,J75</sup> y recibiendo uno, mas exactamente 5 pequeños terrenos en permuta<sup>Bl,D96</sup>, campos, en total unas 9 leguas cuadradas– al fisco cordobés entre 1866 y 1869; adicionalmente compró otros campos cordobeses a propietarios privados<sup>Bl,Btt,D96,H70,I30,I75</sup>. Además tuvo dos campos en Santa Fe<sup>Anini</sup> y uno en La Pampa; el último queda por ubicar en el mapa Chapeaurouge 1901. En el Brazil and River Plate Mail (=Brpm) 7.5. 1872 Thomas es listado como terrateniente en la provincia de Santa Fe y en el mapa Chapeaurouge 1901 todavía aparece como propietario de una suerte en la entonces gobernación, hoy provincia La Pampa. Acerca de la suerte L8 y la vecina media suerte M22 existe una mensura judicial aprobada, departamento Marcos Juárez, número 24, 1895 por el agrimensor Rodolfo A. Warner, 13.295 hectáreas, propietarios: herederos de Tomás Thomas, Alanson S. Hall<sup>abj</sup> actuando como apoderado de los herederos (esposa, dos hijos) y 2706 hectáreas, propietario Luís de Chapeaurouge; en 1887; según el censo santafecino del mismo año, L. de Ch.<sup>B135</sup> estuvo de visita en lo de T. Thomas, Carcarañá. La mensura explica que Thomas Thomas compró estos terrenos en 1888 a Bernardo P.(?) de Iturraspe<sup>arr</sup> (\*1855, Santa Fe, °Dolores Heredia, padres de él, Juan Bernardo Iturraspe \*1820, °1852, María Dolores Zorilla \*1830), B. P. de Iturraspe era un primo del (José) Bernardo (Ignacio) de Iturraspe, gobernador de Santa Fe 1898-1902, B. P. de Iturraspe actuando ‘por si y representando a los comuneros de la Merced de Arrascaeta’<sup>Lini</sup>: registro 3, 1888, folio 1624v. Una legua cuadrada al sur de la media suerte M22 le correspondió a Luís de Chapeaurouge como aclaró el mismo año Tomás Thomas; a este campo se lo conoció como La Oliva Sur (=Sud); a la suerte L8 como La Oliva Norte. El nombre La Oliva sin duda se deriva de Olive (=Oliva) nombre de pila de la esposa de Thomas Thomas<sup>abj</sup> En Chaumeil, Colonias 1895 la colonia Oliva no es listada pero en Delgado, Memoria Agricultura 1897-1898, p.136 la colonia Oliva, 13.190 hectáreas, figura como fundada por la sucesión Tomás Thomas en 1892, Norman J. Hall<sup>abj</sup> siendo su administrador arrendatario, eso queriendo decir que arrendaba toda la colonia?. Hay un expediente colonia, departamento Marcos Juárez, número 22, 1897, suertes L8 y M22, colonia Oliva, 13.295 hectáreas de herederos de Tomás Thoma; la solicitud por el representante Alanson L. Hall<sup>abj</sup> fue aprobada: Compilación Leyes, 30.12. 1897. En 1898 Latham Hall<sup>abj</sup>, en representación de los herederos de Tomas Thomas, consigue que la colonia Oliva continúe eximida de impuestos: Compilacion Leyes, 6.8. 1898. El mapa Warner 1898 (=1903) rotula a la combinación de los lotes L8 y medio M22 como colonia Oliva, nombre que le viene de la esposa Olive W. de T. Thomas. El mapa Peralta 1905 parecido, pero el lote M22 ya estaba en otras manos; solo el lote L8 es de T. Thomas (o mas bien sus herederos). Una mensura 1907 acerca de una franja sobrante entre los renglones K y L<sup>Kini</sup> tiene como vecinos al sur a La Oliva Norte, suerte L8, de herederos de Tomás Thomas. En los mapas Chapeaurouge 1901 y Peralta 1905 la suerte L8 es de Tomás Thomas. En el mapa Registro 1912, plano 3 la suerte L8 figura, junto con el sector norte de la mitad oeste de la suerte M22, como colonia Oliva, 13.295 hectáreas, como mensurada por R. A. Warner en 1897<sup>arr</sup> pero dividida en unos 90 lotes. La suerte L8 se centra una legua al este del actual pueblo Cavanagh recién establecido como estación en 1912<sup>abj</sup>. La Rural 1912 lista a Tomás Thomas La Oliva N.(orte) , Arias. El mapa Registro 1912 dibuja al ferrocarril incorrectamente como corriendo a lo largo el límite sur de las suertes L9, L8 y L7 cuando en realidad corre (o corría?) entre los  $\sim\frac{3}{4}$  norte y el  $\sim\frac{1}{4}$  sur de las suertes; a las estaciones Cavanagh y Guatimozín las tiene correctamente ambas apenas dentro de los límites este y oeste de la suerte L7. Campaña Agrícola 1912, p. 42 ya rotula a La Oliva, 8.253 hectáreas como propiedad de varios. En el mapa Chapeaurouge 1915 y en el atrasado mapa de Córdoba 1924 sigue figurando como colonia Oliva. El mapa Chapeaurouge 1920 sorprendentemente tiene a la colonia Oliva, y al parecer también la siguiente suerte L7, rotulada como colonia Ballesteros<sup>M19</sup> lo que sin duda es un error. Entre las mensuras oficiales digitalizadas accesibles a profesionales figura una departamento Unión, número 236, 1928 Olivero (=Oliver) Wolcott Thomas: website catastrocordoba. Debe existir un mapa Mop 1937 del área que posiblemente aclare como se dividió el campo entre los hermanos Oliver y William Thomas. Río, Colonización 1899, p. 62 dice colonia Oliva fundada por la sucesión de T. Thomas y propiedad de la misma, administrada por Norman J. Hall. La Compilación Leyes 1910, p. 444 anuncia el nombramiento de Norman J. Hall, entre otros, como vocal de un jury (=jurado) de reclamos acerca de la contribución directa, departamento Marcos Juárez. El fascículo

Núñez, Arias, p. 37 lo tiene a Horman (=Norman) J.(onathan) Hall como tesorero de la comisión municipal de Arias en 1911<sup>N31</sup>. El Anuarios Kraft 1908, lista a (herederos de) Tomás Thomas, La Oliva Norte y a (Norman) Hall y Adamson, La Olivita<sup>N66</sup>, ganaderos, Arias; N. Hall también figura en el mismo Anuario 1908 como ganadero bajo Pueblo Italiano<sup>J43</sup>; un Alejandro Adamsun (=Adamson) figura censado 1895 estanciero soltero inglés, junto con Santiago Thomas<sup>abj</sup> y Latham Hall<sup>abj</sup> en Piamonte rural<sup>Anini</sup>; se podría tratar de Alexander Archibald Adamson (\*1861, St. Andrews, Escocia, °May FitzPatrick, \*1872, Ennis, Irlanda); los Anuarios Kraft 1913 y 1919 tienen a N.(orman) Hall<sup>abj</sup>, La Olivita, Arias, ganaderos, Arias. El Anuario Kraft 1929 lo lista a Ernesto Hall<sup>abj</sup>, ganadero, Arias. Los Anuarios Kraft 1941 y 1945 –pero no los anteriores de 1935, 1933, 1929, etc.– listan a Oliver W.(olcott) Thomas, ganadero, Cavanagh. El mapa Igm 1931 marca dentro de La Oliva a un desviadero del ferrocarril L.(atham) Hall<sup>abj</sup>; el mapa Igm 1950 lo marca como desvío Km 57. El English Directory 1923, p. 97 lo tiene a un J. Nimmo como residiendo en La Oliva, Kilómetro 57, ramal a Guatimozín. La estación Kilómetro 57, remitente(s) y consignatario(s) Oliver W.(olcott?) y William T. Thomas figura listada en Oficina, Manual Estaciones, 1937, p. 82, comunicación 2009 de Silvestre Damus, Ottawa; un anuncio en Monte Maíz, 50 Años, p. 107 se establece que el Desvío Km 57 todavía operaba en 1952. En el mapa Igm 1950 todavía se encuentra al casco de una estancia La Oliva a unos 8 kilómetros al noroeste del actual pueblo Cavanagh. Alvarez, website carcarana<sup>arr</sup>, menciona que hoy día (2000) el campo alberga una escuela agrícola. Gladys López, Arias me comunicó 2005 que Guillermo T. T. en su testamento (1966?) cedió 57 hectáreas para la fundación de una escuela agrotécnica Tomás Thomas, nombrada según de su padre, bajo la condición de que la escuela no dependiera ni del estado ni del clero. La viuda Isabel King de (Oliver W.) Thomas<sup>abj</sup>, sobrevivió al marido por muchos años viviendo en La Oliva junto con una hermana Ruth King (\*1882, Falmouth, Inglaterra), también enviudada. Los esposos Oliver e Isabel Thomas no tuvieron hijos y heredaron sobrinos de Isabel T., el entonces mayordomo ?. Fox(?) de La Oliva recibiendo una mayor fracción hoy llamada estancia La Recompensa. La mayoría de los sobrinos vendieron pero el casco de La Oliva con campo que lo rodeaba quedó siendo de Corina Benitz (\*1913-<sup>+</sup>1993, °1936, Keith Cowes Prior, \*1913-<sup>+</sup>1997, ella hija de William Agar Benitz<sup>Anini</sup>, \*1888-<sup>+</sup>1956, °1912, Flora King, \*1887, Buenos Aires-<sup>+</sup>1917, esta última otra hermana de Isabel King de Thomas; °1921, Eileen Frend, \*1897-<sup>+</sup>>1961) y es hoy (2010) de su hijo Stuart B. Prior e hijos.

Sembradío de soja y el producto final.

Dentro de la suerte L8, antigua colonia Oliva pero algo más cerca del pueblo que al casco de la misma, el mapa Igm 1950 ubica el casco una estancia Kilgrumán: Mario B. Nidelcoff, Arias, comunicación 2006, opinó que fue de Tomás Cavanagh<sup>abj</sup> pero sería el resultado de un divisorio entre los hermanos O. y G. Thomas ?. El mapa catastral Marcos Juarez 1945 muestra al establecimiento Kilgruman (=Killgruman?), Anónimo, Cavanagh, p. 25- como constituyendo un cuadrante noroeste de la original colonia Oliva<sup>L8</sup>. Hoy día (2008) según un website pilaga kilgruman parece ser propiedad de Pilagá Ganadera Sociedad Anónima; esta firma se deriva de una compañía fundada en 1867 por Theodor (=Teodoro) Bracht, proveniente de Bélgica: Capurro, Pilagá, p. ???. El casco de Kilgruman pareciera que actualmente (2010) es propiedad de la iglesia mormona. En el mismo mapa Igm 1950 figura algo al sudeste de Cavanagh una colonia/estancia San Martín: corresponde con el cuadrante sudoeste de la suerte L8 y probablemente con el cuadrante noroeste de la suerte M22: Anónimo, Cavanagh, p. 25.

*Paréntesis acerca de la familia Thomas, basado en reseñas de Jorge O. De Biassi y Gerardo Alvarez, website carcarana 2005, comunicación 2004 de Sue Ann Thomas, Daytona Beach, Florida, USA, Pérez Calvo Norteamericanos, Damus Who was, Herrero Indice Biográfico, Alberto J. M. Benedetto y Nestor L. Vadillo, Historia de Carcarañá, website argbrits howat, website familyserch y otras fuentes. El padre(?) <sup>1</sup>Santiago Thomas (\*1812, Gales, Inglaterra pero enacionalidad norteamericana-<sup>+</sup>1888, Rosario), censado en 1887 estanciero viudo en Carcarañá; <sup>11</sup>Thomas*

(=Tomas, Tomás) Thomas (\*1827, Wales (=Gales, Inglaterra pero de nacionalidad norteamericana)-<sup>+</sup>1892, Carcarañá, de alzheimer?: website argbrits howat), censado en 1887 ingeniero,<sup>∞I</sup>Celestia (=Celestina) Hall (\*1841, Estados Unidos-<sup>+</sup>1868, Rosario, de cólera, ella posiblemente una hermana de Norman J. Hall<sup>abj</sup>), hijos <sup>111</sup>Norman (\*1861, Estados Unidos) y <sup>112</sup>Consuelo (\*1865, Córdoba, bautizado 1872 católico-<sup>+</sup>1887, Massachussets) –en 1869 Tomás T., ingeniero viudo, Norman T. y Consuelo T. junto con Alanson S. Hall<sup>abj</sup> figuran censados en Rosario– e hija <sup>113</sup>Edif (=Edith) Carolina (=Carrie) Thomas (\*1867-<sup>+</sup>1868, Rosario, de cólera), <sup>∞II</sup>1877, Rosario, Olivia (=Olive) Wolcott (\*1846, Bradford, Nueva York-<sup>+</sup>>1940, Daytona Beach, <sup>?</sup>1865 Argentina, probablemente como ama de casa de Alanson Shofield Hall<sup>abj</sup>, censada 1887 Alvina BBolcot (=Wolcott<sup>abj</sup>) de Thomas), hijos <sup>114</sup>Oliver Wolcott (=William) T. (\*1882, Carcarañá-<sup>+</sup>1948, Brighton, Inglaterra, censado 1887, Carcarañá, Tomás Oliver T., <sup>∞</sup>1920, Nueva York, Isabel King, \*1880, hermana del Douglas King, \*1873, Río de Janeiro, Brazil de la firma administradora Krabbé, King y cia.<sup>146</sup>: comunicaciones 2009, Peter Benitz, Texas y 2011, Patrick Cook, Florida), <sup>115</sup>Benjamín Allanson T. (\*1885, Carcarañá, fallecido jovencito, aparentemente abatido por un rayo) y <sup>116</sup>William Thomas T. (\*1887, Saint Bartholomew, Rosario-<sup>+</sup>1966, Daytona Beach, USA, <sup>∞</sup>1913, Nueva York, Olive Rebecca Wollcot (=Wolcott): website argbrits howat y familysearch). Además aparece un Santiago Thomas, \*1852 censado 1887 en Carcarañá, y 1895 en Piamonte urbano, estanciero a quien se lo menciona administrándole la colonia 51 a Tomás Thomas. Si era pariente de él o no lo podemos decidir: el apellido Thomas es bastante común en Inglaterra y Estados Unidos, y mas precisamente en el país de Gales. Un Ernesto Douglas Thomas figura en una en mensura oficial 1948 digitalizada: website catastrocordoba: tendrá que ver con la visita a la Argentina de W. T. Thomas en 1948<sup>abj</sup> ?, E. D. T. no era un hijo de este último sin embargo. Tomás Thomas estuvo sin embargo asociado con un Juan Batty<sup>Anini</sup>.

Herrero, Índice Biográfico lo sospecha a Tomás Thomas ser suizo: una confusión entre Wales y Wallis ? ver Doztal 2018 a y b; llegó a la Argentina alrededor de 1864, probablemente para asistir a Thomas Brassey y Guillermo Wheelwright<sup>Cini</sup> en la construcción del ferrocarril Rosario-Córdoba, ver website earlyaviators. En 1865 es mencionado como residiendo en Rosario y actuando allí como contratista de obras municipales para el suministro de agua. En 1866 Thomas Thomas es uno de los firmantes de la carta al ministro plenipotenciario inglés en Buenos Aires acerca del malón en el que resultaron muertos tres ingleses en la estancia Monte Llovedor<sup>173</sup>; en el mismo año había comprado dos (o tres <sup>?130,170,175</sup>) suertes vecinas en el departamento Unión según Villafañe, Economía, p. 70. En 1870 aparece escriturando un terreno para el FC.C.A. Rosario-Córdoba<sup>Cini</sup>. Es probable que T. T. alrededor de 1870 residía en Córdoba cuando el ferrocarril finalmente llegó a esa ciudad. En el Boletín de la Exposición de Córdoba 1871 Thomas Thomas figura como encargado de preparar el terreno para las máquinas agrícolas. Entre los expositores de tales máquinas figuran A. S. Hall y G. Wheelwright, ambos Rosario. Garzón, Patriarca, p. 57 reporta que T. Thomas en 1872 propuso al municipio de Córdoba la construcción de un ferrocarril suburbano. Sin embargo Tomás Thomas figura como causante en juicios que tuvieron lugar en 1870 y 1877 en Rosario: González, Archivo Índice, p. 250. A partir de 1872 los Thomas aparecen como residente en Carcarañá. Es el T. de la compañía Rogers y Thomas que según Mulhall, Handbook, 1875, p. ?? actuó (en 1873) como contratista constructora del ferrocarril Andino Río Cuarto-Villa Mercedes; Vera, Ferrocarril Andino, p. 9 documenta que efectivamente (Joel S.) Carlos Rogers y Tomás Thomas, firmaron el contrato de construcción. En 1881 Thomas Thomas participó en la construcción de un granero para Carlos Casado en el puerto de Rosario. En 1889 T. Thomas y ?. Loyell (=Lovell?) obtuvieron una concesión del gobierno de Santa Fe para un ferrocarril de Rosario a las cercanías de La Oliva<sup>L8</sup> pero que por la crisis del '90 nunca se concretó.

En 1875 T. Thomas en sociedad con Alanson S. Hall<sup>abj</sup>, Henry George Hill<sup>abj</sup> (=Henrique Hill, \*1823, Estados Unidos, censado 1887 ingeniero, casado, Carcarañá- y S.(tephen =Esteban) Fuller (\*1834, Inglaterra, censado 1869 carpintero, viudo, Rosario ?), o (George) Fuller (\*Estados Unidos-<sup>+</sup>1874, ingeniero, Buenos Aires ?) encararon en Carcarañá la construcción de un molino harinero

hidráulico<sup>G26,147,M16</sup>. Si es que lo proyectó T. Thomas o lo diseñó (J. S. C.) Rogers<sup>G60</sup> –según *The Standard*, Buenos Aires, ????. 1876; J. S. C. Rogers figura como testigo de un bautismo 1872, St. Bartholomew, Rosario– queda en la duda. Sea como sea, Rogers poseyó en sociedad con un (E. de la) Presilla<sup>G60</sup> un campo al sur del pueblo Arteaga, Santa Fe, vecino a otro campo de (A. S.) Hall<sup>abj</sup>: mapa Chapeaurouge 1893. Mulhall, *Handbook* 1885, p. 704 y 705 lista tanto a Thomas Thomas como a Thomas (=J. S. C.?) Rogers residiendo en Carcaraña. El molino del que Thomas fue copropietario junto con Alanson (=Allanson) S. Hall hasta que falleció está ubicado entre la estación Carcaraña Este (Carcaraña Oeste =actual estación Correa) y el río Carcaraña sobre el último. Aparentemente la viuda O. Wollcot de Thomas vendió en 1906 sus acciones del entonces inactivo molino. Hoy día (2013) es propiedad de la firma Juan Semino y ha sido víctima de una reciente creciente. Dalla Corte Lealtad, p. 236 lo tiene a Tomás Thomas, galés, como accionista en 1881 y director en 1884 del FC. Oeste Santafecino y vendiendo un terreno urbano en Carcaraña en 1886. En 1875 T. Thomas se construyó una residencia palaciega en Carcaraña; fue adquirida en 1908 por Pedro Sánchez y quedó en manos de la familia Sánchez hasta 1945 cuando fue derrumbada; un reloj Ithaca<sup>abj</sup>, 1866 era parte del inventario: comunicación 2009, Inés Sánchez Almeyra, Rosario =Inés Dosztal, 2018. *Capitalismo agrario y sus áreas domésticas: Manor House, sede del establecimiento multisectorial de Tomas Thomas (Carcaraña, Santa Fe)*. *Revista de Arqueología Histórica Argentina y Latinoamericana* 12 (32): 795-816. Irene Dosztal, 2018, *Tomas Thomas: Empresario rural inserto en un proceso de transformación rural (colonia Carcaraña, Santa Fe, Argentina 1871-1908)*. *Capa* V. 15, N. 30.

Hacia 1884 Tomás Thomas junto con Latham Hall<sup>abj</sup> y el suegro de este, Oliver C.(romwell) James (\*1833, Estados Unidos-+~1898, °Rose Sampson, \*1845, Estados Unidos) censado industrial, Carcaraña en 1887 y quesero, Carcaraña en 1895), fundaron una cremería y quesería: Perez Calvo, *Norteamericanos*, p. 187. Después de 1892 L. Hall fue aparentemente el solo dueño; otras fuentes dicen que la viuda Olive Wolcott de Thomas<sup>arr</sup> recién en 1906 o mismo en 1908, vendió la todavía activa cremería. Moragues, *Guía* 1904 p. 205 lo lista L.(atham) Hall, cremería, Carcaraña, Santa Fe; si es el 'Hill' (=Hall) a quién junto con Thomas se menciona ocasionalmente como fundador de la cremería o si también intervino Enrique Hill<sup>arr</sup> queda en la duda. Hacia 1900 Bicknell, *Animal Industry*, p. 52, visitó la cremería y reportó que del rodeo de Jerseys de buena calidad que la cremería poseía, se ordeñaban unas 250 vacas, algunas de las cuales rendían hasta 20 litros diarios de leche c.u. –pero no durante sequías cuando solo daban unos 7 litros– con un 6% de crema; era difícil deshacerse de los terneros machos porque eran de poca carne; el afrecho que producía el molino se usaba como alimento suplementario. Joseph (=José) Fogg (\*1865, Liverpool-+1940, Rosario, ↗<1887, Argentina, censado banquero, Rosario, °1899, St. Bartholomew, Rosario, Sofía (Candelaria) Girling, \*1875, Rosario, él contador, Entre Ríos 345, Rosario); J.(oseph) Fogg, viajó en 1890 y 1895 (en esta última ocasión con el vapor Nile, Royal Mail) de Southampton a Rosario, un socio? de Thomas, Hall y otros parece que intervino en la importación de los vacas Jersey; tuvo una casa en Carcaraña cerca de la cremería: comunicación 2013, Guillermo J. Fogg, Rosario. El transporte de los Jerseys se haría con un barco jaula de Nelson Line, consignado a Kingsland y Cash<sup>F22</sup> ?. El internet sugiere que los primeros Jerseys (pedigree?) fueron importados en 1905 por los Barreto<sup>Moo</sup>, el registro argentino de la raza sin embargo parece haberse comenzado recién en 1909. Del queso, Bicknell dice que era de buena calidad pero que mas recientemente (1900) era un mal negocio por haber mucha competencia. El website *consumosdeayer* afirma que la cremería produjo el primer queso comercial argentino, marca Carcaraña y que estaba acoplado a un tambo con mil vacas (=vacunos?) de raza Jersey, este ubicado en un terreno situado sobre la ribera norte del río Carcaraña que hasta 1919 siguió siendo propiedad de la viuda Olive Wolcott de Thomas cuando lo compró una granja-hogar infantil que allí todavía (2012) funciona. Según Gallo, Gringa, p. 190 parece que Tomás Thomas también se dedicó a la exportación de cereales<sup>B101</sup> pero que en 1894 (? , ya había fallecido en 1892!) abandonó ese negocio. Un Nathaniel Fogg, inglés, viajó a Paraguay con sus hijos y lo conoció a D. F. Sarmiento quién les contó acerca línea de de ferrocarril

Rosario a Córdoba que él había inaugurado. Cuando N. Fogg volvió a Inglaterra, el hijo Joseph F. compró unas 1.075 ha ferrocarrileras en Carcaraña y trajo las vacas Jersey en cuya basis se creó la cremería: hasta el día de hoy sus iniciales JF marcan su frente. El casco de la estancia actualmente pertenece a la Asociación Italiana de Carcaraña. El Phileas Fogg de La vuelta al mundo en 80 días por Julio Verne fue un real miembro de la familia; comunicación 2021 de Guillermo Joseph Fogg Buenos Aires.

Los hijos Oliver y William Thomas adquirieron su educación primaria en Argentina –siendo juveniles entomólogos, contribuyeron importantemente a Bruner, Locust report 1900, p. 9<sup>G26</sup>– pero después estudiaron en Inglaterra recibiendo de ingenieros. Olivia Woolcott de Thomas con sus hijos William y Oliver llegaron a Inglaterra en el vapor “Pfalz” en 1898. El censo británico 1901 los tiene viviendo en Victoria Road 7, Lambeth, con una sobrina Eliza Philipps (\*1841, St. Clears, Camarthen) y dos sirvientas. Oliver emigró en 1908 a los Estados Unidos y trabajo primero para General Electric, Shenectady; en 1909 William T. también emigró y trabajo para Curtiss Airplane Company, Hammonsport, Nueva York; aprendió a volar figurando entre los pilotos pioneros. La madre viuda Olive volvió hacia esa fecha a los Estados Unidos, probablemente para reunirse con sus hijos, llevándose, se dice, los restos de Thomas Thomas que primero estuvieron sepultados en el parque de su residencia y después fueron trasladado al cementerio de Carcaraña. En 1910 los hermanos formaron la Thomas Brothers Aircraft Company comenzando a construir aviones por su cuenta, estableciéndose en Bath, Nueva York; en 1914 la compañía se mudó a Ithaca, Nueva York. Durante la guerra mundial 1914-1918 fue la cuarta mas grande fábrica de aviones militares en los EE.UU., produciendo principalmente ágiles aviones escuela; en 1917 la compañía se amalgamó con otra formándose la Thomas-Morse Aircraft Company. En 1919 la madre Olive, de Woking, Inglaterra, visita a William T. T., Ithaca, Estados Unidos; en 1926 ella, de nacionalidad británica debe haberse radicado en Estados Unidos. En 1922 ambos hermanos T. se retiraron de la compañía, Oliver volviendo a la Argentina para ocuparse de los campos de la familia; ya en 1919 figura desembarcándose en Inglaterra, soltero, residente en los Estados Unidos del vapor Darro procedente de la Argentina; Oliver e Isabel aparecen llegando desde la Argentina a Inglaterra varias veces entre 1927 y 1937, él declarándose alternativamente como ingeniero, ingeniero aeronáutico, farmer, y rancher, y William retirándose a Daytona Beach, Florida donde actuó unos años como consultor para una fabrica de aviones Cunningham-Hall, pero dedicándose mas y mas al aeromodelismo y a la astronomía. En 1948 William T. T. aparece en tránsito en Brasil viajando hacia la Argentina: sería que por la muerte de su hermano Oliver T. T. se tuvo que ocupar de la colonia Oliva<sup>arr</sup>.

Ahora un paréntesis acerca de los Hall ya repetidamente mencionados<sup>arr</sup>. <sup>11</sup>Alanson S.(chofield) Hall (\*1843, Nueva York, Estados Unidos-<sup>+</sup>1914, Colorado Springs, Estados Unidos, como multimillonario, <sup>→</sup>1906, Nueva York; <sup>∞</sup>1865, Clinton, Iowa, Julia Leach (=Lura), \*1843 Estados Unidos-<sup>+</sup>1868, Rosario, de cólera, sepultada en el cementerio de disidentes, Rosario) él censado 1869 comerciante viudo, Rosario con su madre viuda E.(dif) W.(olcott) (\*1800, Estados Unidos-<sup>+</sup>1889, de senectud, Rosario, <sup>∞</sup>1 Joseph Hall, \*1798) y su hija <sup>121</sup>Carolyn (=Carrie Celestina H., \*1866, Rosario, <sup>→</sup>Estados Unidos), junto a T. Thomas e hijos; censado 1895 en Rosario, viudo comerciante, viviendo con una familia Amelong. Pérez Calvo, Norteamericanos, p. 472, incidentalmente, lista un erróneo matrimonio e hijo suyo. Alonso (=Alanson) S. Hall aparece como causante en varios juicios que tuvieron lugar en Rosario, Santa Fe en 1870: González, Archivo Indice, p. 202. Fue en Rosario vice-consul norteamericano de 1872 a 1874. En 1874 era socio de Adam Patterson Moffat<sup>D86</sup> y Santiago Temple<sup>F25</sup>: registro 3, folio 561; en 1876 era un socio de Santiago Temple<sup>F25</sup> en Córdoba: registro 3, folio 278v. Un Ramón Villaruel le concedió una hipoteca sobre algo a Alanson S. Hall: registro 1, 1883, folio 423v y le vendió algo –un terreno<sup>D122</sup> ?– al mismo: registro 1. 1886, folio 956v. Mulhall, Handbook 1885, p. 697 lo listan como barraquero, calle Entre Ríos 58, Rosario y en p. 702 lista a un mayor Hall residente en Carcaraña(l). Figura comprando una casa en Bell Ville en 1886, registro 1, folio 956v. En el mapa Warner 1898 figura como propietario de un campo al sur de Arteaga, Santa Fe. De ese campo y otro que Hall

aparentemente tenía en la provincia Neuquén, parece que fue mayordomo un John R. Todd (\*~1865, Inglaterra, ↗1887, Argentina)<sup>G131</sup> quién después fuera compañero de cacerías en el Chaco (~1890), Canadá (1905) y África (1910) de Alfred A. Benitz<sup>G26,G61</sup>: website california diaries. Una firma Allanson Hall y cía. aparece en el website lanciotti como una inmobiliaria que operó en Rosario hacia 1901. Figura en Moragues, Guía 1904, p. 70 como dueño de estancias y en el Review River Plate 1.12. 1905 figura vendiendo una estancia cercana a San José de la Esquina, Santa Fe a Henry George<sup>arr</sup>, Stephen Hill<sup>G26</sup> y otros. El Anuario Kraft 1913 lista a Alanson S. Hall, ganadero, La Cabaña, Carcarañá. En el English Directory 1923, p. 90 <sup>11</sup>Alanson S. Hall todavía aparece como dueño de estancias. Ahora tornamos a sus sobrinos, hijos huérfanos de su hermano <sup>12</sup>Norman J. Hall (+1876) padre, un militar unionista que se distinguió en la batalla de Gettysburg, 1863: Pérez Calvo, Norteamericanos, p. 189; <sup>121</sup>Norman J. Hall (\*1862, Estados Unidos, ∞Sarah Cook??, ↗~1888, Argentina; en el censo santafecino 1887 figura como Norman J. Stall (=Hall), patrón, soltero, Carrizales, Iriondo. <sup>122</sup>Corydon P. Hall, \*1864-+1902, Neuquén<sup>arr</sup>, asesinado, y <sup>123</sup>Latham Hall (\*1866, Nueva York, Estados Unidos-+1936, Bornemouth, ∞1896, Rosario, Lucy Hartt James \*1871, Estados Unidos), él ingeniero, fue vicecónsul Estados Unidos, Rosario 1907), censado 1895 comerciante soltero en Piamonte rural<sup>arr</sup>, departamento San Martín, Santa Fe<sup>arr</sup>; L. Hall, ingeniero, fue testigo del bautismo 1888 en Rosario de William T. Thomas<sup>arr</sup>; el English Directory 1923, p. 90 lo tiene a Latham Hall como residente en una estancia Las Aromas, Carcarañá.

Comunicación por Sylvester Damus, 2019: Allanson Shofield Hall nació 1844 en Nueva York, hijo de Joseph Hall y Edith Wolcott. En mayo 1865 se casó con Julia Laura Leach in Clinton County, Iowa. Julia nació el 18 de julio de 1843 in Great Bend, Pennsylvania. Falleció de cólera el 2 de febrero de 1868, siendo sepultada en Rosario, Argentina, en la misma tumba que la esposa de Thomas Thomas, Celestia Hall, quién había fallecido de cólera el día anterior; pero dos niños de Julia sobrevivieron: Norman Hall, nacido en 1861 en Nueva Yorck, y Carolyn Consuelo Hall, nacida el 22 de julio de 1866 en Rosario. Carolyn Hall casó William Codman Sturgis el 4 abril de 1888 in New Brunswick, New Jersey. Falleció en 1949 in Milton, Massachusetts. Allanson Shofield Hall falleció el 26 de febrero 1914. Fuente: ancestry.com. Allanson S. Hall, millonario, pasdo consul norteamericano en Argentina, quién falleció hace poco, dejó toda su herencia, unos 10,000,000 dólares a su hija mrs. Carolyn Hall Sturgis de esta ciudad. Mrs. Sturgis es la esposa del Prof. William Codman Sturgis, decano de forestería de Colorado College: Walsenburg World 26, 11. 12.3.1914.

Sigue al poniente la ya previamente mencionada<sup>arr</sup> **suerte 7**; en el mapa Chapeaurouge 1893 es de (?) Castellanos<sup>arr</sup>. Miguel Arrascaeta y (=, sus?) herederos<sup>Lini</sup> la vendieron a Benjamín Castellanos: registro 2, 1884, folio 247, protocolización?; debe tratarse de B. Castellanos (\*1845, Córdoba, ∞María Moner Ruiz, \*1861, Buenos Aires), censo 1895, San Nicolás, abogado, viudo. De Castellanos la suerte L7 habrá pasado a Rodolfo Brühl por que la mensura 1895 acerca de la vecina suerte L8 dice suerte L7 ‘antes’ de Rodolfo Bruhl<sup>B2</sup> (=Rudolf Brühl) ‘ahora’ de Pelayo Ledesma. En 1892 Rodolfo Bruhl y compartes otorgaron una hipoteca al Banco Provincial de Córdoba: registro 1, folio 545. En 1898 Bernardo, P. de? o sería mas bién J. de ?, Iturraspe vendió ‘un terreno’ –de la colonia San Francisco?– a Rodolfo Brühl: registro 3, folio 1252. Rodolfo Brühl en 1891 entró a trabajar para la Sociedad Anónima Colonizadora Argentina (=Iturraspe?) y vale como fundador de sus colonias Alpina, Malbrán, Cristiani, Nueva Ceres, Libertad. Oscar Sarsotti, Esperanza, comunicación 2014 opina que Rodolfo Bruhl nunca fue colonizador por su cuenta sino que solo actuó en representación de Bernardo J.(osé) de Iturraspe, de quien era un empleado en el molino Iturraspe, Esperanza, Santa Fe. (José) Bernardo (de =B. J. de) Iturraspe (\*1847, Santa Fe-+1906, Buenos Aires, ∞<sup>I</sup>Ana Margarita Sieber, ∞<sup>II</sup>1890, Dominga Cullen, (\*1854-+1911, ∞<sup>I</sup>Emilio Eustaquio Cabal), ∞<sup>III</sup>Clara Cabot, ∞<sup>IV</sup>Sofía Maurer, 8 hijos), fue gobernador 1898-1902 de Santa Fe, ‘elegido por todos los partidos políticos’ según Villafañe, Economía, p. 110; fundador 1886 de San Francisco, Córdoba: ver website iturraspe molinero. Rodolfo Brühl (\*1858, Berlin -+1919, Santa Fe, ∞~1880 Inés Carreras, ↗1876 Argentina, ↗~1892, Alemania, ↗1914, Argentina, él hijo de Ludwig Brühl, comerciante allegado de la corte imperial alemana; los Brühl figuran viajando varias veces de Alemania a Argentina), fue primero

apoderado de J. Bernardo de Iturraspe y después colonizador y comerciante por su cuenta: Cutolo, Nuevo Diccionario. Después de la crisis de 1890, siendo molinero, vale como fundador de varios pueblos santafecinos, entre ellos Hersilia, Santa Fe<sup>G26</sup>: La Nación: 23.10.2004, Campo. Delgado, Colonias 1898 lo lista hacia 1890 como administrador para Bernardo J.(osé) Iturraspe de una colonia San Francisco, Córdoba. En los mapas Warner 1898 y Chapeaurouge 1901 la suerte L7 figura como **colonia María Esther** (=Ester). En el mapa Peralta 1905 figura como La María Ester de P(e)layo Ledesma. En el muy atrasado mapa Córdoba 1924 la suerte L7 también figura como de P(e)layo Ledesma. Moragues, Guía 1904, p. 19 y 177 sin embargo lista a Pelayo Ledesma como gerente del Banco de la Nación, Rosario con una estancia La Matilde, Roldán, Santa Fe. El censo 1895 lo tiene a P. Ledesma (\*1849, Tucumán, ∞1880, Paraná, Mercedes Regúnaga<sup>E87,E24,L1-5</sup>, \*1857, Uruguay), hacendado, Rosario, con, además de 2 hijos, una hija María Esther (\*1889, Buenos Aires); ella le daría el nombre a la estancia o colonia. El semanario Unión 24.9. 1908 lista a Pelayo Ledesma, La Mercedes, sería otra estancia?, como expositor en la exposición-feria de la Sociedad Rural de Unión, Bell Ville de ese año. Pelayo L. figura como miembro fundador 1873 del Club Social de Rosario; fue el segundo presidente de la Sociedad Rural de Rosario fundada en 1895; era sin duda era un hermano de Alejo y Justiniano Ledesma<sup>N29</sup>. El libro Núñez, Arias, p 34, sin embargo dice que en 1894 se constituyó una colonia María Ester de Brebbia y Tamburini: actuarían como agentes de Pelayo Arias ?; es probable que se trate de Aquiles Tamburini (=Tamborini, \*1860, Italia, ∞1851, Teresa Dalloro, \*1867, Santa Fe, censados en 1895, departamento Caseros, Santa Fe, él como rentista; figura como hacendado, Casilda, Santa Fe en Moragues Guia 1904; Dalla Corte, Lealtades, p. 247 lo menciona como constructor, Casilda) co-fundador de la Sociedad Rural de Casilda en 1911: Núñez, Surgentes, p. 52; hubo un Carlos Brebbia (\*~1855, Comabbio, Varese, Italia-+1930, Casilda) que se radicó en Casilda: Alonso-Terán, Genealógica, p. 52; Núñez, Surgentes, p. 53; Dalla Corte, Lealtades, p. 169 lo cita como municipal, Casilda. Varios hijos de Carlos, Santiago (\*1878, Casilda, ∞1900, Gemma Agina; fue diplomático y funcionario: Lamb, Personalities, p. ??), Domingo (\*1882, Casilda), Hugo (\*1884, Casilda) y Hércules (1886, Casilda) Brebbia parece que constituyeron una firma Brebbia hnos.; Núñez, Arias, p. 169 menciona a unos ferieros Brebbia hermanos, Arias, una firma fundada en 1914; en el Anuario Kraft 1908 figura un Juan Brebbia, almacenero, Arias. En Río, Colonización 1899, p. 62, la colonia María Ester es listada como fundada en 1894 por Brebbia y Tamburini, propiedad de Pelayo Ledesma, administrada por Brebbia y cía. En el mapa Registro 1912, plano 3 la suerte L7 figura como de Pelayo Ledesma, mensurada por (R. A.) Warner 1895, con la estación / **pueblo Cavanagh**; el primer tren paró allí en 1911, la estación, situada sobre el límite este de la suerte L7 recién se inauguró en 1912. Bischoff, Pueblos, p. 79 trata la historia del pueblo pero al pasado de la suerte (=lote) L7 lo confunde con el de la suerte (=lote) L6 que sigue. A partir de la donación del terreno para la estación por Thomas Cavanagh<sup>abj</sup> sigue el relato de Adolfo Scheitlin, Anónimo, Cavanagh, p. 53, quien menciona el área como poblado en 1890 por Juan Ustárez, en 1895 por Gaspar Villalba, en 1901 por Karl Friedrich Scheitlin, el padre del historiador Adolfo Scheitlein<sup>H28,LNni,N45</sup>, en 1903 por José Yafusco y en 1908 por Santiago Foppoli (el censo 1895 tiene a S. F.: padre, \*1853, Italia, ∞1877, (María) Madalena de Paoli, \*1855, Italia, y S. F., hijo 1880, Italia, entre otros hijos, agricultores, Venado Tuerto, Santa Fe: website familysearch. Santiago Foppoli, padre(?) instituyó un loteo Villa Foppoli al norte de la venidera estación Cavanagh.

Renglón L según los mapas Warner 1898 y Córdoba 1924.

Ortigüela, Celtas, p. 40 describe que Edward (=Eduardo) Cavanagh (\*1834, Mullingar, Irlanda-+1917, Arrecifes, →1851, Argentina,∞1858, Margarita (=Margaret) Gaynor, \*1842, Arrecifes-+1908) quién ya tenía campos en la provincias Buenos Aires y Santa Fe –uno de ellos constituyendo la estancia Santa Margarita cerca de Venado Tuerto (o Maggiolo?) comprada en 1884<sup>Nini,An18</sup>– obtuvo en 1904, un crédito por 5 años al 7 % de interés anual de la Credit Fornier Sudaméricain, una compañía belga, aumentado en 1906 a 325.000 pesos oro sellado. Con parte de este dinero le compró

en 1905 a Playo Ledesma 8.775 hectáreas en el departamento Marcos Juárez, Córdoba. A la estancia se la bautizó San Eduardo. En Campaña Agrícola, 1908, p. 52 y 1912, p. 42 figura una colonia San Eduardo, fundada en 1894 por Pelayo Ledesma<sup>arr</sup>, 8.800 hectáreas, propiedad de Eduardo Cábana (=Cavanagh). En el mapa Chapeaurouge 1915 la suerte L7 sin embargo todavía figura como (La) María Ester. De la estancia San Eduardo se hizo cargo el hijo dr. Tomás A. Cavanagh (\*1877, Arrecifes-<sup>+</sup>1920, Buenos Aires, <sup>∞</sup>1903 Elena Martha Gahan<sup>B1</sup>, \*1881-<sup>+</sup>1965; él en 1895 censado pupilo en un colegio inglés en Buenos Aires) y que parece haberle manejado la parte financiera a Edward C., padre. Al fallecer su esposa Margarita en 1908, este último distribuyó entre sus 10 hijos todos sus campos, unas 36.000 hectáreas. La mensura 1907 acerca de una franja sobrante entre los renglones K y L<sup>Kini</sup> ya tiene como vecino al sur a La Maria Esther<sup>L7</sup> de Thomas Cavanagh. El plano catastral parte de la sucesión de los esposos Cavanagh-Gaynor muestra a más que a la suerte L7, 3/4 canto noroeste, le estaba apegada una sección de esa franja. Tomás quedó dueño de la mitad este de San Eduardo (4.844 hectáreas) que contenía el casco; el mapa Igm 1950 muestra al casco situado al noroeste del pueblo Cavanagh. La Compilación Leyes 1910, p. 447 anuncia el nombramiento de Tomás Cavanagh como presidente de un jury (=jurado) de reclamos acerca de la contribución directa, departamento Marcos Juárez. Cuando el ferrocarril llegó en 1911 Tomás A. Cavanagh donó el terreno para la estación que tomó su apellido: Udaondo, Estaciones, p. 56. El English Adressbook 1913 lista a Thomas Cavanagh, San Eduardo, Arias; los Anuarios Kraft 1908, 1913 y 1919 tienen a Thomas Cavanagh, San Eduardo, Arias; el Anuario Kraft 1913 también lista a la estancia San Eduardo de J. Caranagh (=Cavanagh), Isla Verde; el Anuario Kraft 1919 tiene Thomas Cavanagh y también una Compañía Ganadera Chelsea S. A., ganadero/a, Cavanagh; el Anuario Kraft 1929 lista a una sucesión P. Dillon, San Eduardo, Arias; los Anuarios Kraft 1935, 1941 y 1945, tienen a la sucesión E. Regensburger, San Eduardo, Arias<sup>abj</sup>; los Anuarios Kraft 1933, 1935, 1941 y 1945 listan a la sucesión de Regensburger, ganadera, Cavanagh. Los Anuarios Kraft 1924 y 1929 listan a Estancias Dano-Argentinas S. A., ganadera, Cavanagh; el registro 3, 1924 folio 216, escriturar la venta de (parte? de) San Eduardo a la Trust and Agency Company of Australasia<sup>As322,E21,M16</sup>. Linda por el norte con la colonia Palatina de Augusto Suhr y Las Cortaderas de Leopoldo Uranga; por el sur con las vías del F.C. C. A., ramal Carmen a Guatemozin, L. Hall, de por medio, con Juan Bautista Mondino, Santiago Foppoli, José Yafasco y propietarios varios, por el este, con la estancia Oliva del Norte de Norman Hall y por el oeste, con Leonardo Conca y Ana Cavanagh y Gaynor de Tormey. El campo, completamente alambrado, comprendía el casco de la estancia y su parque y 12 lotes de diferentes superficies que se hallaban divididos en 29 potreros con sus respectivas aguadas y algunos de ellos, con puestos. En el potrero 23 se hallaba la estación Cavanagh y en el 28 la estación Guatimozín ?. Estancias Dano Argentinas S. A. la vendió a la Trust and Agency Company of Australasia Ltd.

Los Anuario Kraft 1933 y 1935 tienen a Corina C.(avanagh) de Mainini, ganadera, Cavanagh; se trata de Corina Cavanagh (\*1890, Buenos Aires-<sup>+</sup>1984, Buenos Aires, <sup>∞</sup>I1912, Londres, Guillermo Ham<sup>M22,N66</sup>, \*1859-<sup>+</sup>1928, <sup>∞</sup>II Guillermo Mainini, <sup>∞</sup>III1938, Gustavo Cáceres, ella hija de Juan Patricio Cavanagh y Elisa Lynch y la empresaria constructora del edificio Kavanagh entre 1934 y 1936 en Buenos Aires, plaza San Martín, para lo que tuvo que vender otras estancias suyas cerca de Venado Tuerto. Un Roberto Cavanagh fue medallista de oro en los juegos Olímpicos 1936, otros muchos Cavanagh polistas de fama: Laffaye, Polo Encyclopedia. Los Anuarios Kraft 1941 y 1945 tiene a Horacio Lond y a Pedro Villanueva, ganaderos, Cavanagh; los Anuarios Kraft 1945, 1951 y 1958 tienen a Juan / Carlos y Luis Depaoli, ganaderos, Cavanagh. En el mapa Igm 1950 todavía figura el casco de la estancia San Eduardo centrado dentro la antigua suerte L7. Tomás A. Cavanagh quién adquirió varia estancias adicionales entre 1910 y 1913<sup>L9,M21,N31</sup> y que tuvo que vender alrededor de 1918 cuando se fundió. El fracaso sin duda comenzó en 1913 cuando le falló la compra de la estancia/colonia Isla Verde<sup>J40,J41</sup>, se acentuó cuando en 1916 se vio afectado por una extraordinaria sequía, registrada por varias fuentes, y cuando la primera guerra mundial 1914-1918 ocasionó una fuerte baja de los precios de productos agropecuarios. Falleció empobrecido; parece que sus hermanos

se hicieron cargo de mantener a la viuda y de educar a sus 9 hijos: Ortigüela, Celtas, p. 58. La estancia San Eduardo pasó a ser de Ernesto Regensburger<sup>N31, arr.</sup> El English Directory 1923, p. 93 lo tiene a un K. Knudsen como mayordomo de San Eduardo, lo sería de las Estancias Dano-Argentinas<sup>arr</sup>?. En López, Arias, p. 55 se mencionan estancias La Solana, sería esta algún resto de El Pilar?, y San Eduardo como siendo efectivamente de Regensburger –después de un (Aníbal) Bonadeo<sup>M22</sup> (Airolo, \*1897), casado con una hija (Inés) Regensburger según Mario B. Nidelcoff, Arias, comunicación 2006; el mapa De Santi 1966 tiene por aquí una fracción de Inés E. ?. de Bonadeo– y por último de un Juan C. Abanga. También se dice que E. Regensburger es quién realmente fundó Cavanagh estableciendo allí una sucursal del almacén y la cerealera que tenía en Arias y que después fue de Serrot y cia.<sup>N31</sup>. En el mapa Publicil 1970 la parte este de la suerte L7 figura como poco fraccionada pero la parte oeste como muy fraccionada: será porque el Banco Hipotecario<sup>abj</sup> la vendió por lotes ?.

La hermana de Tomás Cavannagh, Ana Cavanagh (\*1861, San Antonio de Areco-<sup>+</sup>1948, Buenos Aires) de (Juan Patricio) Tormey, estanciero y político, \*1850, Capilla del Señor-<sup>+</sup>1921, Buenos Aires, <sup>∞</sup>1883, San Pedro; tuvieron 4 hijos entre ellos a Jerónimo Tormey (\*1885-<sup>+</sup>1850); ver website tormey culligan y F66bis) le vendió 30 hectáreas al ferrocarril y 10 hectáreas para la estación/**pueblo Guatimozín** –situada/o apenas dentro de la suerte L7 y llamada así según Udaondo, Estaciones, p. 156 en honor del último emperador azteca Guatimozín (\*1497-<sup>+</sup>1522) – adonde el primer tren llegó en 1911; Bischoff, Pueblos, p. 185 equivocadamente emplaza a Guatimozín en la suerte 6. De acuerdo a Eduardo Enrique Rodas Foppoli, website guatimozin, Bernardo de Irigoyen poseía tierras que habían pertenecido a la Merced de Arrascaeta; vendió una parte a Pedro (Lino) Funes y éste a su vez a Francisco Alfonso; en 1888, este vendió a la Compañía de Tierras del Gran Sud de Santa Fe y Córdoba los lotes 6, 20, 21 y 31 de la merced. El tren inaugural se dio en 1911 partiendo desde La Chispa, Santa Fe a Guatimozín, Córdoba; este pueblo se formó en 1929. Según el website guatimozin en 1927 Ana Cavanagh de Tormey era dueña de la estancia El Pilar situada al norte del pueblo Guatimozín; ya había sido dueña de ella en 1911. Su campo, 3.921 hectáreas –le había correspondido la mitad oeste de la suerte L7– fue vendido en 1927 por el Banco Hipotecario Nacional, un lote número 40 reservándose para el pueblo. La había heredado de sus padres Cavanagh-Gaynor en 1908, quienes a su vez la habían adquirido, pero ver arriba, a Pelayo Ledesma en 1905. El hijo Jerónimo Tormey parece haberse hecho cargo de la estancia, loteándola; ya en el mapa Registro 1912, el casco de Los Alfalfares<sup>abj</sup> aparece situado algo al norte de la estación Guatimozín. Un lote de 60 hectáreas al norte de la estación lo adquirieron por 70.000 pesos moneda nacional Pedro y Pablo Gambandé, otra parte debe haber pasado a ser de la Compañía de Tierras de Córdoba Limitada, establecimiento “Los Alfalfares”. En 1928 la Compañía era dueña de 3.800 hectáreas de la suerte 7, lo mas probable al sur de las vías. En 1928 5.200 hectáreas, parte de la estancia Los Alfalfares, cerca de Guatimozín, se vendió por lotes a varios compradores por un precio medio de 394 pesos por hectárea: Review of the River Plate, 18.5. 1928, p. 41: comunicación de S. Damus 2012. Un lote al sur de la estación se les vendió a los Gambandé quienes allí trazaron y amojonaron 24 manzanas urbanas; a mediados de 1929 ya se habían instalado más de 40 familias. Los Anuarios Kraft 1919, 1924 y 1929 listan a Gerónimo (=Jerónimo) Tormey, ganadero, Guatimozín; el mismo Anuario, 1929, t. I, lista a la madre y al hijo como estancieros, Avenida de Mayo 560, 3er piso, sección F, Buenos Aires. Hubo incidentalmente un legendario ómnibus Caballito Criollo –su nombre era el del poema de Belisario Roldán (\*1873-<sup>+</sup>1922), “Caballito criollo, del galope corto, del aliento largo y el instinto fiel ...” – que entre 1936 y 1964 a pesar de los pésimos caminos corrió primero de Guatimozín, y después de Arias a Marcos Juárez pasando por Cavanagh, Guatimozín, Isla Verde, Baldissera e Inrville: Romero y otros, Baldissera, p. 202; por algún tiempo también se allegaba a Monte Buey<sup>F83</sup>. Como es que aparece como pasando en los años 50 por Campo 25<sup>E100</sup> no lo entiendo ...

Hay una mensura judicial aprobada, recién en 1918 !, departamento Unión, número 70, 1893, Compañía Tierras Córdoba Gran Sud; suertes Arrascaeta L1, L2, L3, L4, L5, L6, M20, M21, N31 y N45. Los comuneros de Arrascaeta vendieron a Bernardo de Irigoyen: registro 2?, 1884, 1307v; Miguel Arrascaeta y (sus?) herederos<sup>M15, M17</sup>, vendieron a Bernardo de Irigoyen registro 2, 1884, folio

139, protocolización ?. En 1886 Bernardo de Irigoyen le vendió a Pedro Lino Funes<sup>As18,B19</sup> todas estas suertes: protocolización, registro 2, 1887, folio 589v. En 1887 P. L. Funes le vendió a Francisco Alonso, las suertes L6, M20, M21 y N31: registro 1, 1887, folio 1603, y a Eduardo Regunaga<sup>E24</sup> las suertes L5, L4, L3, L2, L1 y N45: registro 1, 1887, folio 1637. Alonso y Regunaga vendieron en 1888 a Carlos Lockwood y Carlos Drabble para la Compañía de Tierras del Gran Sud de Santa Fe y Córdoba a todas estas suertes: website guatimozín. En el mapa Chapeaurouge 1893 las suertes L6 a L1 figuran todas como todavía propiedad de Bernardo de Irigoyen. Núñez, Arias, p. 29 documenta que las compraron Carlos (=Charles) Lockwood<sup>H28</sup> y Carlos Guillermo (=Charles William) Drabble (\*1857, Sheffield, Inglaterra-<sup>+</sup>1936, Londres, <sup>o</sup>1885, Buenos Aires, Emily Parry Campbell); el padre del último era George Wilkinson Drabble, (\*1823, Sheffield-<sup>+</sup>1899, Isle of Wight, <sup>o</sup>1849 Argentina, <sup>o</sup>1857, Buenos Aires, Elizabeth (=Isabel) White)<sup>Mini</sup>; Carlos Guillermo D. era el director local de la Santa Fe and Córdoba Great Southern Land Company en 1888; además era director de la River Plate Fresh Meat Company, Campana<sup>G61</sup>, fundada por su padre, de 1900 en adelante y de la London and River Plate Bank, de la que ya fuera director su padre, entre 1900 y 1912: Damus, Who was, p. 111. Ambos, C. Lockwood y C. G. Drabble, representaban a la Santa Fe and Córdoba Great Southern Land Co., Londres. En Santa Fe se conoció a esta abreviadamente como Argentine Colonization and Land Company (=Calco) evocando a la célebre compañía de tierras asociada con el ferrocarril Rosario-Córdoba<sup>rglC</sup>; esta re-vendió todas las tierras que había adquirido en esa provincia antes de 1905: ver Miguez, p. 279. En 1888 le compraron a Eduardo Regúnaga<sup>E87,E24</sup> las suertes L5, L4, L3, L2 y L1 y la suerte N45, esta última al sur de Canals, cada suerte algo menos de 4 leguas cuadradas, en total unas 19 leguas cuadradas por 418.860 pesos, es decir por unos 9 pesos la hectárea: protocolización, registro 3, 1888, folio 857. Regúnaga (=Reguneaga) le había comprado esta superficie a Pedro S. (=L.ino) Funes<sup>As18,B19</sup> quién a su vez se la había comprado en 1886 al ya mencionado Bernardo de Irigoyen, quién a su vez se la había comprado a los sucesores de Miguel de Arrascaeta en 1884, de hecho probablemente en el arriba mencionado remate de 1882. Para completar el asunto, Núñez, Arias, p. ?? describe que los mismos Lockwood y Drabble también en 1888 le compraron a Francisco Alonso las suertes L6, M20, M21 y N31, unas 17 leguas cuadradas en total por 363.300 pesos, es decir que también por unos 9 pesos la hectárea. Alonso también le había comprado esta superficie a Pedro S.(=L.) Funes, los dueños anteriores habiendo sido Bernardo de Irigoyen y la sucesión Arrascaeta, como ya explicado. Los seguidos cambios de dueños alrededor de 1890 de este lote –y en general de muchos de los lotes Arrascaeta– se deberá a la desenfrenada especulación que tuvo lugar en esa época<sup>E100</sup>. Existe una mensura judicial aprobada, Unión, número 70, 1893, suertes Arreascaeta L1 a L6, M20, M21, N31 y N45, propietarios Compañía Gran Sud Santa Fe y Córdoba. Ferrero, Colonización, p. 77 afirma que las autoridades le hicieron a la Compañía de Tierras del Ferrocarril Gran Sur una ‘graciosa concesión’ de decenas de miles de hectáreas de tierra fiscal; sin embargo la evidencia presentada en esta Reseña<sup>arr,M20,N31</sup> no cuadra para nada con esa opinión: la Compañía compró todas sus tierras a particulares. Los campos L6 a L1 figuran en el mapa Warner 1898 y Chapeaurouge 1901 como una larga franja –solamente interrumpida por el arroyo Saladillo, que parte a la suerte L3 oblicuamente– toda de la Compañía de Tierras del (Ferrocarril) Gran Sur de Santa Fe y Córdoba. Lo mismo en los mapas Peralta 1905 y Córdoba 1924. La mensura 1907 acerca de una franja sobrante<sup>Kini</sup> entre los renglones K y L tiene como vecinos al sur Tierras Gran Sud suertes L6, L5, L4 y L3. En el mapa Registro 1912, plano 3 las suertes L6 a L1, mas las suertes M21 y M20 figuran como de la dicha compañía de tierras, mensuradas por R. A. Warner 1893<sup>arr</sup>. Sylvester Damus, Ottawa, me comunica 2016 que el informe 1889 del directorio de la Santa Fe-Córdoba Grand Sud Land Co., Londres habla de los campos adquiridos a Pedro L. Funes, por 21.800 pesos la legua cuadrada y ‘ahora’ administrados por Peter Dales. En 1894 el director Frederick Neild<sup>l47</sup> reporta que pueblo Arias progresa y las chacras de la colonia andan bien; un projectado tranvía a vapor entre Cruz Alta<sup>F100</sup> y Arias se ha atrasado por la ‘depresión’ (nunca se construyó!). La colonia estaba conformada

por 4 bloques de 4 leguas cuadradas cada uno, la venta de lotes progresaba más o menos. En 1901 Frederick Neild reporta la creación de una nueva estancia Los Alfalfares a cargo del administrador Alexander Macdonald habiéndose construido un casco y sembrado lotes de alfalfa. En 1902 se estaban construyendo tanques de agua y arrendando lotes 'a alfalfado'<sup>F22,I30</sup>; en 1904 las existencias de la estancia eran de 8.000 vacunos, 3.000 ovinos y 400 equinos. En 1906 el administrador John Aungier –había tenido en una estancia cerca de Venado Tuerto comprada en 1884– informa que aunque la compra de vacunos había andado mal, lo mismo se pastoreaban 14.000 cabezas. Míguez, Tierras, p. 279 reporta que de 1888 hasta 1900 la compañía anduvo bastante mal pero que de ahí hasta 1913 las ventas del muy valorado campo rindió buenas ganancias; en 1910 había invernado hacienda proveniente de la patagónica Argentine Southern Land Company destinadas al mercado chileno, p. 377. La Rural 1912 tiene Los Alfalfares, Arias a cargo de (= administrada por?) Runciman y cia. Después de 1913 se convirtió en una Cordoba Land Company. El Review of the River Plate 18.5. 1928 reporta que se habían vendido 5.200 hectáreas de Los Alfalfares. Delich, Empresas, p. 129, mantiene que hacia 1908 la Great Southern Land había vendido todas sus tierras y que debieron entonces comprar tierra para establecer (o ampliar?) una estancia La Luzénière (=Los Alfalfares<sup>M20,M21</sup>: se referirá a una compra de la fracción sur de la suerte L7 ?); en realidad eso reproduce una comprobación por Asinari, Le Procesus ..., nota 6, p. 107.

En el mapa Chapeaurouge 1915 las suertes L6 a L1 figuran vacías y no fraccionadas. En el mapa Chapeaurouge 1920 solo las suertes L6, L5 y la mitad nascente de L4 figuran como de la Córdoba Land Company Limited, mientras que las suertes L4 mitad poniente, L3 y L2 figuran como de Hipólito Irigoyen<sup>abj</sup>. En el mapa Igm 1950 el cuadrante sureste de la **suerte 6** figura como colonia Los Alfalfares, parte sin duda de la estancia Los Alfalfares que ocupaba principalmente la suerte M21 al sur. En el mapa De Santi 1966 la suerte L6 aparece muy fraccionada. Un rincón medio sur de la siguiente **suerte 5** es de Laura Uranga<sup>F65, G66bis, K36,K37</sup>; el mapa Igm 1950 tiene allí al casco de una **estancia Santos Vega**, el payador en el poema de Rafael Obligado (\*1851-<sup>+</sup>1920, en el centro de esta suerte; debe ser la misma estancia de la que Bischoff, Isla Verde, p. 22, dice que fue propiedad de la firma Uranga hermanos<sup>K36,K37</sup>. En el mapa Di Santi 1966 un gran cuadrante sudeste de casi 4.000 hectáreas de la **suerte 4** es de Miguel Mugueta S. A. –sería de descendientes del Mugueta de la suerte I47 y K34 ?– y una fracción, 2.184 hectáreas, medio oeste de Marcelo Morea Ferreyra<sup>abj</sup>. El mapa Voz Interior 1938 tiene por aquí a una estancia La María Inés; el mapa Igm 1950 marca al casco de la misma: sería la estancia de Mugueta ?. Anteriormente, en un plano colonia Bremen 1934<sup>M18</sup> la suerte L4 figura como colindante al sur con la mitad este rotulada Los Alfalfares<sup>arr</sup> y la mitad oeste rotulada San Carlos.

Según Monte Maíz 50 Años, p. 66 en 1919 la **estancia San Carlos** –que se situaba dentro de una parte oeste de la suerte L4 según el mapa Yori 1924– fue comprada por Ciríaco Morea (\*1854, Navarra, España-<sup>+</sup>1936, ∞María Laxague), "dueño de una ferretería Morea (=Morea, Montemayor y cia., existía hacia 1910) en Buenos Aires, y fue administrada por su hermano Cándido Morea". Rodríguez, Irati, p. 697 dice que Ciríaco M. primero trabajó para un Domingo Elizondo (\*1848, Navarra-<sup>+</sup>1929, ∞Graciana Dualde, \*Argentina), ferretería El Trueno, Buenos Aires, que cuando Elizondo volvió a España quedó en manos de Morea, Aróstegui y cia. Herrero (Rivadavia 3001, Buenos Aires), Índice Biográfico dice de Ciríaco Morea (\*1854, Navarra España) que llegó a la Argentina en 1871, financista y comerciante, miembro del directorio del Banco Español del Río de la Plata, co-fundador de La Cantábrica, una fábrica de maquinarias e implementos agrícolas, sus molinos a viento eran famosos, y de La Vascongada, una compañía de productos lácteos. Cerca de 9 de Julio, Buenos Aires existe una estación Morea próxima a la cual se hallaba el correspondiente tambo. La Vascongada competía durante los años '40 con otras dos compañías de similar carácter, La Martona<sup>E86</sup> y Kasdorf<sup>K36</sup> en la distribución de leche por medio de carritos lecheros a caballo en Buenos Aires. El mapa Voz Interior 1938 ubica por aquí a la estancia La Manuelita. El Anuario Kraft 1935, t. II lista a Morea S.A.G.I., Ciríaco Morea, administrador, como estanciero, Rivadavia 3000,

Buenos Aires. El Anuario Kraft 1941 tiene a Morea hermanos San Carlos, ganaderos, Colonia Bismarck. Monte Maiz, 50 Años, p. 66 dice que en 1946 se disolvió la compañía Morea hermanos y que Cándido Morea rebautizó a la estancia en memoria a su esposa Manuela fallecida en 1943. El mapa Igm 1950 marca el casco de La Manuelita (=San Carlos); el Anuario Kraft 1952 lista a la sucesión de Cándido Morea, La Manuelita, ganadera, Bismarck; el fascículo Rural Canals, p. 15 la dice ser actualmente (2002) de Marcelo Morea; el Anuario Kraft 1958 lista a Marcelo Morea y cia., ganaderos, Colonia Bismarck; acerca de otras estancias San Carlos, ver C 72 y H69.

Hay un anuncios de remate de la estancia Las Lagunas, 6.431 has, Laborde, por Carlos A. Fossatti, martillero, el viernes, 25 agosto 1995, con, de sur a norte, las lagunas La Dulce, La Olla, Los Sauces, El Gobernador, La Barrera y Las Gemelas de agua dulce con pejerrey y las localidades del casco de una estancia La Arcelia (?) con bretes y dos puestos La Olla y El Chileno; agua de napa surgente. Vecina al naciente sureste al otro lado del arroyo Saladillo, la estancia San Carlos de Carlos Morea, situada entre Laborde y San Severo. Vecina al sur la estancia Las 3 Lagunas (=Los Chañaritos<sup>ver abj</sup>) de J. C. Picazo Elordy<sup>verM</sup>. Existen también dos anuncios de Carlos A. Fossatti, martillero, pregonado un remate, el sábado, 4. septiembre 1948, de la estancia Los Chañaritos, (=Tres Lagunas?) con algo diferentes superficies, 6.431 has y 6.511 has (=media suerte L3 oeste), algo al norte del pueblo San Severo con las lagunas Las Vacas, Labal, y Larga y con menores vecinos al norte y al oeste. Al este del ao Saladillo dr. J. Echeverría, y viuda de Chopitea y otros vecinos menores. Al sureste del ao. Saladillo (=rio Cuarto), vecino Juan Heiland, estancia La Marta, San Severo.

En el mapa Chapeaurouge 1920, como ya dicho la mitad oeste de la suerte L4 y las completas suertes L3 y L2 figuran como propiedad de Hipólito Irigoyen (=Yrigoyen =Juan Hipólito del Sagrado Corazón de Jesús Irigoyen<sup>arr,As101,CVMaría,Lini,N45</sup> (\*1853, Buenos Aires-+1933, Buenos Aires), presidente en 1916-1922 y 1928-1930; dirigente del partido Unión Cívica Radical; quién entre 1882 y 1899 comenzó a amasar una fortuna como estanciero invernador, es decir engordador y no criador de hacienda; llegó a tener unas 25 leguas cuadradas de campo en las provincias de Buenos Aires, San Luis y Córdoba; gastó todo persiguiendo sus metas políticas: Luna, Yrigoyen, p. 49;. O será esto una confusión con Bernardo de Irigoyen, el antiguo propietario de la suertes L6 a 1<sup>arr</sup> ?. La suerte L3 es diagonalmente atravesada por el arroyo Saladillo. Hacia 1905 pareciera que la **suerte 3** contuvo al sur una colonia Reina Margarita (=Regina Margherita). En el mapa De Santi 1966 el trapecio al este del margen del arroyo, 3.861 hectáreas, es de hijos de Isidro Grillo; el mapa Igm 1950 marca por aquí al casco de una estancia La Sofia; en los English Directories 1913 y 1923 figura un Francisco Moore, Santa Sofia (=La Sofia?), Canals; en Rural Canals, p. 8, hijos de Isidro Grillo figuran allí como expositores de vacunos Holando Argentino alrededor de 1960. En el mismo mapa De Santi 1966 el sector oeste de la suerte L3 incluyendo el margen este del arroyo Saladillo, mas la **suerte 2** –menos unas fracciones de varios dueños en el cuadrante noroeste– es de Las Lagunas S. C. A. Efectivamente, de acuerdo a una reseña manuscrita 1992 por Ana M. Ferrari, Laborde, alrededor de 1954 la **estancia Las Lagunas** era propiedad de una sociedad en comandita del mismo nombre representada por Adolfo Wolf (\*1890, Gualeguay-+1960, Gualeguay ?) y Salomón Rottemberg<sup>M16</sup>. El mapa Igm 1950 indica al casco de Las Lagunas centrado dentro de la correspondiente sección de la suerte L3; según un peón que consultó la sra. Ferrari, en esa época era una elaborada instalación y el campo se lo dedicaba a la cría de vacunos Brangus y de equinos. En 1968 Santiago Roberto Boraza, proveniente de Carlos Casares, Buenos Aires en donde reinaba una sequía y representando a la sociedad en comandita Don Santiago, en la que eran socios tres hermanos suyos y la madre Florentina Zuveldía de Boraza, alquiló a Fossatti y cia. la estancia La Porteñita, 1.600 hectáreas para pastorear a un arreo de 1.000 vacunos. Los Fossatti operaban las ferias ganaderas de Canals y de La Carlota alrededor de 1950. El Anuario Kraft 1929 lista a una estancia Las Porteñitas de R. (=A.?) del Sel<sup>abj</sup>, Laborde. El mapa Igm 1950 ubica al casco de la estancia La Porteñita en el rincón noroeste de la suerte L2; ver sin embargo otra estancia La Porteñita, suerte M16. Un año más tarde, según la reseña arriba citada, la sociedad Don Santiago compró La Porteñita y alquiló Las Lagunas. En 1970 la sociedad Don Santiago también adquirió a esta última estancia. En la década del '90 la estancia Las Lagunas le

perteneció por algún tiempo al dr. Arturo Nottebohm<sup>G26</sup>. Hoy día (2006) le pertenece a Juan Scaramellini, aunque puede ser que en representación de una compañía uruguaya. Porque los caminos a La Carlota se anegaban los habitantes de la estancia Las Lagunas comenzaron a acceder a Laborde vía un camino que pasaba por la **estancia La Victoria** vecina al norte; en el mapa Igm 1950 su casco se ubica vecina al este del de la estancia La Porteñita. El Review River Plate 11.5. 1906 reporta que el martillero P. C Massini remató 19.206 hectáreas alambradas, al sur de Monte Maíz y Las Liebres (=Laborde) conocidas como colonia Victoria –se trataría de las suertes L2 y L3 ?, propiedad de la Compañía de Tierras del Gran Sud de Santa Fe y Córdoba– dividida en potreros, con casa de estancia, galpones, etc., arrendada en pequeños lotes por 18% de la cosecha a colonos, los contratos expirando en 1909, todo a B. Zapiola en comisión, para Hipólito Yrigoyen<sup>arr</sup> ?, por un total de 672.210 pesos. Sin embargo ya en 1906 durante una sequía invernal, Juan Benitz<sup>G61</sup> le alquiló a Luís Medaruiz (=Urdaniz?<sup>H28</sup>), estancia La Victoria, al sur de Médanos de las Cañas (=Wenceslao Escalante) pastoreo en pasto fuerte para 1500 vacunos por cuatro meses. El censo 1895 lista a Luís Urdaniz (\*1833, España, °1850, Josefa U., \*1853, España, con entre otros un hijo Luís U., \*1896, Buenos Aires-+~1944, °Catalina Mahón), propietario, residente en Trenque Lauquen, Buenos Aires. Campaña Agrícola 1912, p. 32 dice colonia (La) Victoria, Las Liebres, 12.500 hectáreas, fundada en 1903 por L. Arata, propiedad de L. Hurdane (=Luís Urdaniz?). El Review River Plate 13.11. 1908 reporta la venta la colonia La Victoria, 19.200 hectáreas, Las Liebres (=Laborde) de Juan Urdaniz al dr. Severo J. Goñi<sup>I45</sup> (\*1888, Entre Ríos ?) por 1.250.000 pesos. Sin embargo la mensura 1911 de La Lonja<sup>K34</sup> todavía tiene a Luis Urdaniz (≈La Forestal?), La Victoria como vecino al sur. El Anuario Kraft 1913 también lista a La Victoria de Luís Urdaniz, Las Liebres (=Laborde), los Anuarios Kraft 1919 y 1924 tienen a La Victoria, Las Liebres, del Banco Hipotecario Nacional y el Anuario Kraft 1929 la lista como de Iglesias y Salaberry, Laborde. En el mapa Voz Interior 1938 figura por aquí tanto la estancia/colonia La Victoria al norte como la estancia Las Lagunas al sur. Según la mensura 1925 de La Lonja<sup>K34</sup> los vecinos al sur eran Arturo del Sel<sup>arr</sup>, Antonio y Francisco Brignoli y Blas Reynero, fracciones norte de las suertes L2 y L1. Los, hermanos Ramón y Nicolás mas específicamente, del Sel, originarios de Castro Urdiales, España, adquirieron hacia 1920 la vieja estancia de Paul Krell<sup>Cini</sup>, Schönberg, Cañada de Gómez, Santa Fe.

Puestero con lazo, redomón malacara, galgos y un ‘cacho’ de plástico (para proteger las ‘pilchas’ de la llovizna) en la estancia Las Lagunas, 2005.

Sylvester Damus, Ottawa, me comunicó en 2016 que de acuerdo a los informes de la compañía Great Eastern and Southern Santa Fe and Córdoba Land Company, Londres, en 1892 se proyectaba alambrar La Cordobesa –la **suerte 1**, 4 leguas cuadradas compradas a Pedro Lino Funes por 21,800 pesos la legua estando todavía intacta– para explotarla como estancia; la venta de los arriendos a corto plazo se desarrollaban bien; en 1893 Peter Dale habiendo fallecido, asume un mister Pilling como mayordomo teniendo ya 3 leguas cuadradas alambradas; en 1894 ya hay media legua cuadrada de alfalfa sembrada: se está emulando al vecino Muñiz Barreto quién tiene varios pozos artesianos y extensos alfalfares; en 1895 la **estancia La Cordobesa** ya tiene 3 leguas cuadradas mas de alfalfa. Pero la perforación de un pozo semiartesiano fue abandonado a 120 metros de profundidad, presumiblemente porque no dio agua dulce; se considera traer agua del Río Cuarto por una acequia; en 1896 se negocia infructuosamente? con vecinos (Ordoñez, López, Muñiz Barreto) acerca de un tal canal; existen 2.600 vacunos en stock; en 1897 se da una epidemia de tristeza; en lugar de vacunos hay mas ovejas; los gastos anuales fueron de unas 25.000 libras esterlinas; agua, no se dice si es dulce, de napa se encuentra a unos 15 metros, se han instalado varios molinos; en 1899 (T. D.?) Lawrie, (hijo)<sup>I72</sup>, mayordomo, es remplazado por un James James; en 1900 la venta de lotes es pobre, se cerró la oficina en Rosario haciendose cargo la de R. Inglis Runciman<sup>G27,etc</sup>, Buenos Aires habiéndose decidido de vender superficies mayores a precios menores, las ganancias de La Cordobesa siendo exiguas. En 1901 La Cordobesa rindió solo una pequeña ganancia dada una epidemia de aftosa; en

1902 cancelaciones de ventas de terrenos y una sequía causaron una pérdida mayor; en 1903 3/4 leguas cuadradas de La Cordobesa habían sido vendidas; en 1904 2 y 1/4 leguas cuadradas de la restante superficie estaban arrendadas rindiendo un 7% anual. A más tardar en 1913 ninguna parte de la suerte L1 era todavía propiedad de la compañía.

Hacia el oeste los mapas Peralta 1905 y Córdoba 1924 todavía tienen a la suerte L1 como de la compañía de Tierras Gran Sud y constituyendo una estancia La Cordobesa. En el mapa Chapeaurouge 1915 el campo figura como estancia Córdoba, sin nombrar a un dueño. Su casco figura en el mapa Igm 1950. El Review River Plate 22.9. 1905 dice 6.257 hectáreas de La Cordobesa, 25 km al noreste de La Carlota, vecinas a las colonias Sol de Mayo<sup>K82</sup>, Terrero<sup>K34</sup> y Regina Margherita<sup>L3</sup>, vendidas a J. M. Calaza por 27 pesos la hectárea; se debe tratar de José María Calaza (\*1843, Argentina, ∞1882, Clara Santa Coloma<sup>J39</sup>, \*1862, Buenos Aires), censado 1895 como militar (jefe de bomberos, Capital:Wikipedia) en Buenos Aires: la mensura 1906 de Sol de Mayo 1906 mención como vecino al coronel Calaza. Los Anuarios Kraft 1908 y 1913 efectivamente listan a José M. Calaza, La Cordobesa, Barreto. La mensura 1911 acerca de La Lonja<sup>K34</sup> tiene a Ignacio y Arcenio (=Asencio?) Lardizábal<sup>An137,D91</sup> y hermana, La Cordobesa, como vecinos al sur. La Rural 1912 y El English Directory 1913 listan a R. R. Jagoe y cia., La Cordobesa, La Carlota. El mapa Chapeaurouge 1920 muestra a la suerte L1 vacía. El mapa Igm 1950 ubica al casco de la estancia La Cordobesa en el centro sur de la suerte L1. En el mapa De Santi 1966 la mayor parte este de la suerte L1, 2.537 hectáreas es de una sucesión Ciríaco Cordón. Pagani, Pascanas, p. 115, reporta una entrevista con una señora Dorita Cordón que explica que su abuelo Ciríaco Cordón originalmente tenía un campo en Balcarce, provincia Buenos Aires, pero que como allí sufría de asma se le recomendó mudarse. Junto con su hermana compraron en 1919 a un señor Cendoya, entonces director del Banco de Córdoba, 5.000 hectáreas de La Cordobesa que dividieron entre sí llamando a las mitades La Cordobesa y La Promesa; la última vendiéndose al poco tiempo. El abuelo Ciríaco, su padre Raúl (∞Raquel Armeñanza), y un señor Cardozo, 'hijo de un cacique indígena' se ocupaban de la estancia. Aunque arrendada a terceros La Cordobesa todavía (2008) estaba en manos de la sucesión Cordón. De acuerdo al mapa Registro 1912, plano 3, hacia el noroeste el renglón termina con la parte sur de la colonia Marull<sup>K9</sup>; hacia el suroeste el renglón termina topándose con la parte norte del campo de Jarbas Muniz Barreto, estancia La Magdalena<sup>Moo</sup>. Por aquí debemos mencionar un anuncio de Carlos A. Fossatti, martillero, acerca del remate de la estancia Los Ranqueles (al sur de Pascanas, al este de La Cordobesa, al sur de La Marsellesa), 1.600 has, el martes 20. diciembre 1949.

**Renglón M, parte de la Reseña acerca de los campos que circundan la antigua estancia Monte Molina, Saladillo, Córdoba,** por Juan D. Delius, Universidad Konstanz, Alemania, antiguamente de la estancia La Maya, Monte Buey. *Edición mayo 2023.* Correspondencia a [juan.deliuss@uni-konstanz.de](mailto:juan.deliuss@uni-konstanz.de) . © 2023 Juan D. Delius, Konstanz.

A mas o menos la altura norte-sur de este renglón, pero al naciente, cerca de la estación Santa Emilia algo al sur de Melincué, Santa Fe, se encontraba la **estancia Santa Isabel**, al principio de Drabble, después de la compañía United Estancias Company Limited<sup>G58</sup>: Miguez, Tierras, p. 86 . Se trata de Jorge (=George) Wilkinson Drabble (\*1823, Sheffield, Inglaterra-<sup>+</sup>1899, Isle of Wight, <sup>→</sup>1849, Argentina y Uruguay, <sup>∞</sup>1857, Buenos Aires, Elisabeth (=Isabel) White, \*1835, Buenos Aires), quién adquirió grandes estancias en el Uruguay en 1853, fundó el Banco de Londres y Río de la Plata – cuando era director en 1876 de este banco, la sucursal Rosario fue declarada en liquidación por el gobierno santafecino porque había supuestamente tratado de fundir al Banco Provincial de Rosario<sup>B101</sup>: Villafañe, Economía, p. 227– y el frigorífico River Plate Fresh Meat Co., Campana, Buenos Aires<sup>J41</sup>, actuó en la construcción del F. C. del Sud, en Buenos Aires y en la de la red tranviaria en esta ciudad; contribuyó a la instalación de aguas corrientes y de las cloacas. En la década del '70 fundó establecimientos ganaderos en la provincia de Buenos Aires dedicados a la cría de la raza Shorthorn. Tuvo un hermano Charles Thompson Drabble (\*1829, Sheffield, <sup>∞</sup>1862, Buenos Aires, Marianne White, \*1841, Buenos Aires, hermana de Elisabeth W.; eran hijas de William White y Janet McClymont<sup>G131</sup>, venidos a la Argentina en 1825 con el velero Symmetry<sup>G58</sup>). El censo 1895 solo lista a Jorge W.(hite) Drabble (\*1863, Buenos Aires, inglés) hijo, soltero, residiendo en General Villegas, Buenos Aires, uno de los hermanos de Alfredo Drabble<sup>abj</sup>. La Santa Isabel fue administrada por un largo tiempo por (Henry=Enrique) Neville Larden (\*1852, Brotherton, Inglaterra-<sup>+</sup>1920, Cheltenham, Inglaterra, <sup>∞</sup>1890, Jessie Commins, \*1863, estancia El Aguila, fortín El Patria (=Dixonville), San Luís, Argentina-<sup>+</sup>1937, Kensington, Londres); en el censo 1869 él figura como retratista!, San Gerónimo, Santa Fe, en el censo 1895 como estanciero, casado, con dos mayordomos y un tenedor de libros y dos hijas bebas en la (Santa Isabel), pedanía Encadenadas y Barriles, departamento General López, Santa Fe; había también un hijo, \*1888) pero no figura en el censo. Leonard B. Horrocks<sup>G26</sup> en 1870 se encontró en ocasión de un malón con (Henry N.) Larden actuando todavía como jovencito 'cadete' de (Edward M.) S.(tow), Los Chañaritos<sup>G62</sup>. A Larden a su vez, cuando ya mayordomo de la Santa Isabel, lo visitó desde Inglaterra su hermano Walter Larden en 1888 y otra vez en 1909. Walter L. escribió un libro "Argentine Plains and Andine Glaciers", Fisher Unwin, Londres, 1911 en el que vividamente describe en varios capítulos la operación económica de una estancia en esos tiempos. El ejemplar que yo tenía (ahora, 2020 ya depositado en la biblioteca Ibero-Americana, Berlín) adquirido en Inglaterra incluye una serie de correcciones manuscritas que se deben a Henry Neville Larden mismo. Lo que relata el libro coincide en mucho con lo que mi padre relataba como todavía acaeciendo hacia 1920 en la estancia La Maya, estancia en la que Larden estuvo cuando jovencito<sup>G26,arr</sup>. De cierta manera el libro de Larden pone al día de entonces al relato de R. Seymour, Un Poblador que data de unos 50 años antes. En el mapa Menchaca 1913 La Isabel figura como de Drabble hermanos. En el English Directory 1923 La Isabel, Santa Emilia, entre otras estancias mas, aparece como de Alfred (=Alfredo) Drabble y hermanos, hijos de Jorge W. D.<sup>arr</sup>, entre ellos Carlos Guillermo (=Charles William) D.<sup>L6</sup>. El Anuario Kraft 1935 todavía tiene a Drabble hermanos, estancias Santa Isabel y Santa Emilia, pueblo Santa Emilia, Santa Fe. La misma guía lista a Enrique Larden, estancia El Aguila, Batavia, San Luís; Miguez, Tierras, p. ?? dice que esta última estancia ya era propiedad de Larden en 1908: habrá sido parte del dote de su esposa. Efectivamente, al final de su libro Walter Larden relata una breve visita a ese campo; yo calculo que era una parte de la por allí situada anterior colonia Buena Esperanza<sup>Ydra</sup>.

Majada ante la tormenta (foto Siegfried Winter ~1930) y esquiladores, el capatáz con la bolsita de 'latas'<sup>K36</sup> en mano: (foto Walter Larden 1908).

El renglón M, que incorpora a los pueblos *Bremen*<sup>M18</sup> y *Barreto*<sup>Moo</sup> cordobeses, está constituido por la hilera **ii** de suertes, –siendo algo mas alargadas norte-sur fueron bastante mas extensas, ~12.600 hectáreas, que las suertes de la previa hilera **i**, renglón L– de la antigua merced de Arrascaeta. Como se recordará una mitad naciente de la merced Arrascaeta terminó siendo parte de la provincia Santa Fe en 1882<sup>Lini</sup>. Descontando una menor esquinita noroeste de la suerte M23, el renglón M cordobés comienza con un mayor sector noroeste de la suerte (=el lote) M22 de la mencionada merced. En el mapa Chapeaurouge 1892 –con un bastante errado límite interprovincial<sup>Lini</sup>– la completa **suerte 22**, tal como la suerte L8, figura siendo de T.(omás) Thomas<sup>L8</sup>. Es patente que durante el remate Baltar y Quesada 1882 solo una una mitad oeste de la suerte M22 se remató a Bernardo P. de Iturraspe, quién en 1888 la vendió a Tomás Thomas<sup>L8</sup>, mientras que el trapecio casi triángulo este quedó como sobrante M22 a la espera un definitivo amojonamiento del nuevo límite interprovincial. Pero es también el caso que la porción cordobesas de la suerte M22, mas una franja este de la suerte M21 se tapaba con fracciones del campo Loreto rematado en 1883 como santafecino<sup>Lini</sup> a: xxi Enrique R. Rodger, xxii David Methuen, xxiii Enrique R. Rodger, (después Juan R. Rodger), xxiv Tomas Wood, xxv Jorge Bell y xxxi Patricio Ham (después E.(duardo) Casey), de acuerdo al plano Warner 1884 y la mensura 1893 de la suerte L6, etc; en el mapa Carrasco 1889 las mismas fracciones son E.(duardo R.) Rodger, D.(avid) Methuen (=Methven, \*1806, Dundee, Escocia-<sup>+</sup>1887, Buenos Aires, <sup>∞</sup>1845, Buenos Aires, Jane Grierson, \*1817, Dumfries, Escocia-<sup>+</sup>1900, Argentina) –fundador del ingenio azucarero La Corona, Concepción, Tucumán<sup>F20</sup>– E.(duardo). R. Rodger, T. Wood, J.(orge) Bell y P. Ham. Como ya comentado<sup>Lini</sup> los derechos de estos propietarios a los campos tornados cordobeses deben haber definitivamente desvanecido hacia 1890 pero de los mapas catastrales santafecinos, recién el mapa Menchaca de 1913 muestra la situación puesta al día. Siguiendo al mapa Chapeaurouge 1893, el mapa Chapeaurouge 1901 sugiere incorrectamente que (T.)Thomas y (L. de) Chapeaurouge poseyeron, aunque dividida oblicuamente por el límite interprovincial, toda la suerte M22. El plano de mensura 1895 acerca la suerte M22<sup>abj</sup> tiene al **sobrante 22** dividido en dos subsobrantes c (norte) y d (sur) sin dueños; el expediente 1896 colonia Rodríguez Peña<sup>abj</sup> tiene al sobrante como terreno de la merced Arrascaeta. Del sobrante M22, sección sureste, existe una mensura administrativa número 78, 1897, departamento Marcos Juárez, 1.654 hectáreas, rotulada Manuel S. Martínez, un trapecio noreste y una franja oeste del sobrante figurando como tierras fiscales –no serían en realidad de los comuneros Arrascaeta? – sin mensurar. El triángulo sureste aparece repartido entre Elias Carranza, 827 hectáreas sureste, Felisa S.(ánchez) de Figueroa Alcorta, 300 hectáreas noroeste y José Caeiro, 527 hectáreas suroeste; estos tres terrenos constituyendo el que recibiera M. S. Martínez en 1896 y que este inmediatamente revendió<sup>abj</sup>. En el mapa Peralta 1905 la mitad norte del sobrante quasi-triangular cordobés aparece como propiedad fiscal y la mitad sur como propiedad por partes de E.(lías) Carranza, (Felisa de) Alcorta y J.(osé) Caiero (=Caeiro)<sup>abj</sup>. Existe una mensura judicial sin aprobar, número 16, 1905, departamento Marcos Juárez, por el agrimensor Nazario Casas cuyo plano muestra un campo de la forma † de Julio Pueyrredon<sup>N51</sup> ocupando el sector oeste del sobrante M22. Según esta mensura, en 1899 B.(ernardo P.) de Iturraspe por si (?) y por los comuneros Arrascaeta vendió ante el escribano Secundino del Signo, registro 2, folio 738 a Julio Pueyrredón (\*1855, <sup>∞</sup>1886, Victoria Lynch, \*1865, él abogado, Buenos Aires) una fracción número (SF?) 35 de un plano especial de un remate(?) que tuvo lugar en 1899, 1.041 hectáreas, campo que J. Pueyrredon en 1905 pasó a Waldo Esparsa y Juan Vinay y que lindaba al norte con la colonia Oliva<sup>L8</sup> de los herederos Thomas ('hoy' idem), al este con Pedro y José Terre<sup>L45,K38,L9</sup>, Felisa S. de Figueroa Alcorta y José Caeiro ('hoy' con Bonadeo<sup>L9</sup> hermanos y Duché<sup>abj</sup>, la provincia Santa Fe, (Gabriel) Funes Garay, Pedro Villanueva y Juan Vinay) y al oeste con las colonia Oliva<sup>abj</sup> ('hoy' Portalis y cia.<sup>abj</sup> y colonia Oliva Sud<sup>abj</sup>) y colonia Rodríguez Peña<sup>abj</sup> ('hoy' El Tala de Maupas<sup>abj</sup>) y al sur con la fracción número (SF?) 36 de F. Oliver ('hoy' Francisco Jacquelin<sup>abj,N66</sup>). La mensura también menciona a un guerrero del Paraguay, Manuel S. Martínez<sup>arr</sup>; efectivamente en el registro 2, 1896, folio 70v –de acuerdo a la vieja ley de 1869, guerreros del Paraguay !; o sería el decreto de 1874: Ferreyra, Tierra, p. 128: ver Leyes 7.4. 1895 ?– el fisco le concedió a Manuel S. Martínez una parte del sobrante M22: no sería en realidad propiedad de los comuneros Arrascaeta?. La mensura judicial aprobada, departamento Marco Juárez, número 52, 1912 acerca de la suerte M22, 3.657 hectáreas, El Tala de José P. Harrington<sup>abj,N39</sup>

también retoma la historia del sobrante M22. En 1896 M. S. Martínez le vendió a Elías Carranza una mitad que este en 1902 vendió a Gabriel Funes Garay (\*1863, Nono, Córdoba), quien a su vez en 1906 le vendió a Juan P. (atricio) Harrington. Manuel S. Martínez también le vendió en 1896 a Elías Carranza la otra mitad que este la vendió a José Caeiro<sup>Dbb</sup> (∞María Isabel Camilión), quien en 1900 vendió a Santiago Vinar (=Vinay?) y este a su vez en 1902 y 1904 le vendió a Juan Vinar (=Vinay?) quien en 1907 le vendió a J. P. Harrington. El plano indica que el campo de Harrington ocupaba tanto dos fracciones triangulares este, 836 hectáreas (ex-Carranza) y media, 523 hectáreas (ex-Caeiro) como una franja rectangular suroeste 294 hectáreas (ex-Esparsa y Vinay) del sobrante M22, conjunto que ocupaba todo el sector sur del sobrante M22. Tenía como vecinos al norte campos de Villanueva y Esparsa, Pedro Villanueva y Esparsa y Villanueva; al este la provincia Santa Fe (Miguel Hefferman, 'hoy' Bonadeo hermanos<sup>arr</sup> y Tomás Moore<sup>L9</sup>). Al demás campo de J. P. Harrington, El Tala, otras 2002 hectáreas vecinas, suerte M22, volvemos mas abajo. En el mapa Registro 1912, plano 3, el sobrante M22 aparece dividido de norte a sur en fracciones de Bonadeo y Duché (=Duche), de Felisa de Alcorta (= Felisa Sánchez de Figueroa Alcorta, \*1865, Córdoba-<sup>+</sup>1951, Córdoba, ∞1888, Angel Figueroa Alcorta, \*1861, Córdoba-<sup>+</sup>1895, Córdoba, hermano del presidente (1906-1910) José Figueroa Alcorta<sup>As7,Bl</sup>) y todavía de José Caeiro, de Elías Carranza (\*1870, Córdoba), de Waldo Esparza y Juan Vinay y del dr. (Gabriel Funes Garay?)<sup>arr</sup>. El mapa Sur Santa Fe 1911 de Patricio Boyle tiene a la parte norte del sobrante M22 de Bonadeo –el campo vecino al este, ya dentro de Santa Fe, El Cantor todavía es de la viuda de Roberto Orr pero el campo alrededor de la estación El Cantor ya es de Bonadeo (hermanos)– la parte media de Villanueva, sur y la parte sur de José Harrington, El Tala; el noroeste de la suerte M22 es la (colonia) Oliva Sur. El mapa Chapeaurouge 1915 no indica dueños, el mapa Chapeaurouge 1920 tiene al norte del sobrante M22 de E. Caesey (=Casey?) y al sur como colonia Chapeaurouge extendiéndose y mismo invadiendo Santa Fe; el mapa Córdoba 1924 tiene al sobrante vacío. El Anuario Kraft 1919 tiene a Felix Duche (\*1859, Buenos Aires), ganadero, Cavanagh; los Anuarios Kraft 1924 y 1929 a Juana, viuda de Duche, ganadera, Cavanagh; los Anuarios Kraft 1919 y 1924 tienen a Felipe Duche, ganadero, Guatimozín; los Anuarios Kraft 1924 y 1929, bajo Arias, ganaderos, tienen a Juana S. de Duche, La Oliva Sur(?). En el Anuario Kraft 1924 figura Francisco Bonadeo, Oliva Norte, Arias, el Anuario Kraft 1929 bajo Cavanagh lista a la estancia San Antonio de Francisco Bonadeo; en el Anuario Kraft 1935 Cavanagh, figuran Alejandro y Francisco Bonadeo<sup>N45</sup>, estancieros, Maipú 231, Buenos Aires. La Guía Criadores Shorthorn 1932, p. ??, lista a la cabaña El Cantor de Bonadeo hermanos, El Cantor, FC.C.A, Santa Fe: la estación se ubica próxima al limite santafecino-cordobés sobre la misma línea ferrea que Cavanagh y Guatimozín<sup>L7</sup>: mapa Menchaca 1913; un campo El Cantor ya figura por aquí en el mapa Warner 1898. Cutolo, Novísimo, tiene a Francisco (\*1867, Buenos Aires-<sup>+</sup>1943, Buenos Aires) y sus hijos Francisco A. (lejandro?, \*1902, Buenos Aires-<sup>+</sup>1970, Buenos Aires) y Héctor F. (\*1904, Buenos Aires-<sup>+</sup>1964, Buenos Aires) Bonadeo como propietarios de El Cantor. Se debe tratar de hijos o nietos de Antonio Bonadeo (\*1832, Tortona, Alessandria, Italia, ∞1823, Adelaida Robelli, \*1833, Tortona) censado 1895 como comerciante, partido General Paz, Buenos Aires; un Francisco (\*1869, Italia, soltero) y Alejandro (\*1863, Italia, ∞1886 Carmen Ayrolo, \*1861, Buenos Aires) Bonadeo figuran censados como estancieros, departamento General López, Santa Fe. El mapa Igm 1950 ubica el casco de una estancia El Roble en el norte del sobrante M22; el mapa Marcos Juárez 1945 sugiere que esta estancia debe haber sido de Bonadeo hermanos. El mismo mapa Igm 1950 ubica el casco de una estancia El Charrúa –López, Arias, p. 26 la menciona como ya existiendo por allí alrededor de 1930; el Anuario Kraft 1924 lista a Carlos Reyles (escritor, *El Gaucho Florido*, y estanciero uruguayo, \*1868-<sup>+</sup>1938), El Charrúa, Arias: Anónimo, Cavanagh tiene una foto 1917 de la casa, p. 124; el Anuario Kraft 1935 lista a (Federico?<sup>D109</sup>) Elortondo, El Charrúa, Arias– en el sector sur del sobrante M22, en lo que fuera parte del El Tala de J. P. Harrington.

La mensura 1895 acerca de la suerte L8 aclara que la media **suerte 22** oeste era de herederos de Thomas Thomas, Alanson S Hall, apoderado, y de Luis de Chapeaurouge y que Bernardo P. de Iturraspe<sup>Lini</sup> por si y como representante de los comuneros de la merced Arrascaeta se la había vendido en 1888 a Thomas Thomas, este cediéndole el mismo año una legua cuadrada al sur a Luís de

Chapeaurouge. El expediente 1896 colonia Rodríguez Paña<sup>abj</sup> referente a ese campo tiene como vecina al norte la colonia Olivos (=Oliva). La mensura 1897 del sobrante M22<sup>arr</sup> tiene la vecina suerte M22 mitad oeste así dividida entre Tomas Thomas y Luís (de) Chapeaurouge. En el mapa Warner 1898 el mismo campo aparece dividido en un 2/3 norte como una parte sur de la colonia Oliva<sup>L8</sup> y un 1/3 sur como de Luís (de) Chapeaurouge<sup>B1</sup>. El mapa Chapeaurouge 1901 tiene a prácticamente toda la suerte M22, tanto la parte cordobesas como la parte santafecina, mitad norte de Tomás Thomas y mitad sur de L.(uís de) Chapeaurouge. Seguimos primero a la sección norte. En el mapa Peralta 1905 la fracción norte M22 es de Portalis y Santamarina –la testamentaria formada por la esposa Olive e hijos Oliver W. y Guillermo T. Thomas de Tomas Thomas– la había vendido a Enrique Santamarina y Federico Portalis: registro 3, 1900, folio 69, protocolización. La mensura 1905 del vecino sobrante M22 señala por aquí las colonia Oliva<sup>abj</sup>, ‘hoy’ colonia Oliva Sud, Portalis y compañía. Núñez, Arias, p. 36 lista a Portalis y cia., estancieros como residentes en Arias en 1906. En el mapa Registro 1912, plano 3, la media suerte M22 norte aparece como extensión sur de la colonia Oliva, suerte L8. La mensura 1912 acerca del sobrante M22 y la suerte M22 sur tiene como vecinos al noroeste a Heret (=Hileret?), Portalis<sup>Anini</sup> y Negri(ni); Federico Portalis había transferido un campo a Hilaret, Portalis y Negrini: registro 4, 1905 folio 1157. El Anuario Kraft 1908, bajo Arias, ganaderos, lista a Portalis, Hilaret<sup>E102</sup> y Negri, La Oliva (Sur). Moragues, Guía 1904, p. 92 lista a Portalis y compañía como comisionistas y consignatarios, Rosario, fueron una importante empresa: Marichal, Burgesía, p. ???. Se trata de los hermanos Carlos y Federico Portalis, franceses quienes intervinieron en la financiación de la construcción 1890-1894 de los Ferrocarriles Provincia Santa Fé, Rosario-Santa Fé-Resistencia con una estación Fives Lille, ver Udaondo, Estaciones, p. ??, y del Ferrocarril Central Norte, Santa Fé-Tucumán, con una estación Portalis. También intervino un barón Enrique Portalis, de la empresa Fives Lille, introductora de maquinarias azucareras Hileret (=Hilaret?)<sup>CapY</sup>, quien fue socio en La Forestal, Land, Timber and Railway Company Ltd.<sup>Btt,C78</sup> propietaria de grandes extensiones en el norte santafecino; la construcción de estas ferrovias fue documentada fotográficamente por el ingeniero jefe: Poulet, Aurora argentina, 2005. Portalis personalmente aparentemente llegó a poseer unas 100.000 hectáreas en La Pampa: Guignard, Pampa, p. ??; Regalsky, Exportations, p. ??; el socio Santamarina sería Ramón S. (\*1807, España-+1904), un famoso hacendado de la época ?. O mas bien sería su hijo José Santamarina<sup>N45,N46</sup> ?.

Existe un expediente colonia, departamento Marcos Juárez, número 21, 1896, **colonia Rodríguez Peña**, 2.706 hectáreas, dividida en 28 concesiones de 100 y 76 hectáreas; comprende el tercio sur, mitad este de la suerte M22, propietario Luís de Chapeaurouge, apoderado Luís E. de Chapeaurouge (hijo?). La colonia Rodríguez Peña, parte del lote M22, pedanía Las Tunas, fundada por Luís de Chapeaurouge que se aprobó por un decreto: Leyes 17.10 1896. Cuando Luís de Chapeaurouge falleció en ~1898 heredaron los hijos Eduardo, Luís (E.) y Margarita de Chapeaurouge, ella casada de Landivar. En 1902 estos vendieron a Felipe Masson y este a su vez a Aquiles Canevari. Este último vendió en 1904 a E. Regensburger y este el mismo año vendió a hermanos Maupas quienes enajenaron en 1906 a José Patricio Harrington. En el mapa Peralta 1905 la fracción sur aparece dividida entre Cabrión hermanos y F. Jaquelin (=Jaquelin). La mensura 1905 del vecino sobrante M22 señala aquí a la colonia Rodríguez Peña, ‘hoy’ El Tala de Maupas. En el mapa Registro 1912, plano 3, la colonia ocupando el cuadrante suroeste de la suerte M22 cubre 2.707 hectáreas de las que un cuadrado sureste es El Tala, 2.002, hectáreas de José P. Harrington<sup>arr</sup> y una franja suroeste figura sin dueño. La ya mencionada mensura judicial aprobada, departamento Marcos Juárez, número 52, 1912, El Tala, 3.657 hectáreas, de José P. Harrington que añade a la fracción trapezoidal sur del sobrante M22 de unas 1.655 hectáreas, las 2.002 hectáreas de la colonia Rodríguez Peña. Vecinos de El Tala eran al norte eran Heret (=Hilaret?), Portalis y Negri<sup>arr</sup> al este el mismo Harrington, al oeste Pedro y Francisco Jaquelin quienes eran de Pergamino y al sur Eugenio Moore<sup>J33,L9</sup> y Angel Baronio; notamos que en la mensura 1905 del sobrante M22 Francisco Jaquelin figura, en lugar de E. Moore, como vecino con un campo en el sobrante N66 (=N32). En el mapa Río-Achával 1905 el campo aparece rotulada como colonia Rodríguez Peña y en el atrasado mapa Córdoba 1924 figura como colonia R. Peña; García, Memoria, p. ?? dice a la colonia R(odrí)guez Peña como ya fue fundada en 1895; el nombre le vendrá

de Nicolás R. Peña (\*1775, Buenos Aires-<sup>+</sup>1853, Chile), político argentino. Los Anuarios Kraft 1908, 1913 y 1919, bajo Arias, ganaderos, listan a José P. Harrington<sup>N39</sup>, El Tala; Los Anuarios Kraft 1908, 1924, 1929, 1935 y 1941, bajo Arias, ganaderos listan a Jacquelin hermanos, El Tala. Los Anuarios 1945, 1952 y 1958 bajo Arias ganaderos listan a Pedro Jacquelin e hijos. En el mapa Igm 1950 figura por aquí el casco de El Talita, que será un resto de El Tala.

Renglón M, sección este según los mapas Warner 1903 y Córdoba 1924.

En el mapa Chapeaurouge 1893 la **suerte 21** figura como de Juan Angel Molina<sup>N32(=66),N31,N41</sup> y la **suerte 20** como de Bernardo de Irigoyen. Sin embargo, según lo detalla la ya mencionada mensura judicial aprobada, departamento Unión, número 70, 1893<sup>L6</sup>, en 1886 Bernardo de Irigoyen, la suerte M21 le habrá entre tanto recaído a él<sup>N32</sup>, quién las vendió ambas a Pedro Lino Funes<sup>As18,B19,N31</sup> quien a su vézen 1887 las vendió a Francisco Alonso, quien a su vez en 1888 las vendió a Carlos Lockwood y Carlos Drabble<sup>Mini</sup> para la Compañía de Tierras del Gran Sud de Santa Fe y Córdoba. En todos los mapas posteriores figuran así o indivisas como colonia Arias, o divisas en suerte M21, **colonia Arias**, sec.(ción) B y suerte M20, colonia Arias, sec.(ción) C (la suerte N31 siendo la sec. A la suerte 31<sup>abj</sup>). Núñez, Arias, p. ?? aclara que se trataba de propiedades de la Compañía de Tierras Gran Sur (=Santa Fe and Cordoba Great Southern Land Company). Chaumeil, Colonias 1895, p. 46 todavía no lista a las secciones B y C de la colonia; Delgado, Colonias 1898, p. ?? tiene a la sección B, 12.562 hectáreas, fundada en 1890 –junto con la sección A<sup>N31</sup>– y administrada por A.(lfredo) Martíni Glud, Venado Tuerto; la sección C no es listada. Río, Colonización, 1899 dice que las colonias Arias A, B y C se fundaron en 1890; en Campaña Agrícola 1908, p. 64 y 1912, p. 42 la sección C<sup>M21</sup> ya no figura mas, la superficie conjunta de las A y B comprende 24.586 hectáreas. Acerca del nombre de la colonia, ver bajo la suerte N31 que de hecho es la sección A de la colonia Arias. Un plano 1891 acerca de la suerte M19, colonia Ballesteros<sup>abj</sup> señala el casco de una estancia Santa Luisa dentro de la vecina suerte M20 de la Compañía de Tierras. En 1910 Tomás A. Cavanagh<sup>L7</sup> compró una estancia El Sauzal y un campo La Checoa –ver también estancia La Esperanza<sup>N31</sup>– ubicados dentro del cuadrante sureste de la suerte M21 pero fundido tuvo que venderlos hacia 1918, al parecer ya fraccionados: Ortigüela, Celtas, p. 54 y 58. En el libro López, Arias, p. 26 se menciona a El Sauzal alrededor de 1930 sin indicar quiénes eran los dueños. Mario B. Nidelcoff, Arias, comunicación 2006, opinó que fue de unos hermanos (C. y G. ?) Long, molineros en Venado Tuerto; Bartolomé Long (\*Italia) e hijos instalaron allí en 1892 un primer molino harinero. En el mapa Igm 1950 el casco de El Sauzal figura dentro del cuadrante sureste de la suerte M21 y dos leguas al norte del pueblo Arias; apenas al sur figura la chacra Ché-po-a (guaraní? =Checoa). En el mapa Peralta 1905 un rincón sureste de la colonia Arias sección C, M20 aparece como de Adolfo Heusser (=Heuser, \*1845, Alemania?; un ? Heusser fue agrimensor en la provincia Buenos Aires hacia 1880).

Sylvester Damus, Ottawa, me comunicó 2007 que en una reunión 1901 de la Santa Fe & Córdoba Great Southern Land Co., Frederick (=Federico) Neild (\*1836, Bowdon, Inglaterra <sup>+</sup>1901, <sup>∞</sup>1865, Buenos Aires, Amelia Eleanor Black, \*1844, Buenos Aires) –en esa época F. Neild actuaba como presidente de un sinnúmero de compañías ferroviarias, portuarias, banqueras, ganaderas, etc. británicas que operaban en la Argentina: Minieri, Patagonia, Personas– declaró que había encargado a los señores Runciman<sup>G27,etc.</sup> (=Runciman y cia.) para que manejaran las estancias de la compañía, una de ellas era La Cordobesa<sup>L1</sup>, y que Runciman había contratado a Alexander Macdonald –el Review River Plate 27.11. 1907 anuncia que A. Macdonald, hijo?, Los Alfalfares se había casado en Cheltenham, Inglaterra con Ann Forbes Robertson– que estableciera una estancia al norte de la estación Arias. Iban a alambrar 3 leguas cuadradas y sembrar una legua cuadrada con alfalfa con la intención de después ampliar la estancia a 9 o 12 leguas cuadradas. Un ornitólogo chileno visitó Los Alfalfares en esa época para estudiar los huevos de especies parásitas (cuclillos, *Cuclidae sp.* y tordos, *Icteridae sp.*): J. M. Goodall, 1923, Remarks on the eggs of cuckoos and cowbirds, observed en Los

Alfalfares in 1907, Bulletin British Ornithological Club, vol. 43, p. 63. En 1913 a la vieja compañía ya le quedaba poco campo (a revender?) y se rebautizó Córdoba Land Co. El Argentine Yearbook 1914, p. 309 lista a la Cordoba Land Company Limited, River Plate House, Londres, representante John R.(ushton) Moss<sup>Btt,E24,Gqq,L8</sup>, Buenos Aires, administrador Alexander Macdonald, ganancia neta semi-anual 42.000 libras esterlinas (≈8.000.000 dólares de hoy). En 1924 la **estancia Los Alfalfares** tenía una superficie de 16 leguas cuadradas, es decir que probablemente comprendía las suertes L6, M20 y otras dos mas ?. Míguez, Tierras, p. 199 dice que la explotación de Los Alfalfares rendía buenos dividendos. Los Anuarios Kraft 1929, 1933 y 1941 listan a la Compañía de Tierras de Córdoba y a Alejandro Macdonald como ganaderos, Guatimozín; los Anuarios Kraft 1935 1945 1952 y 1958 a la Cia. de Tierras de Córdoba, ganadera, Guatimozín. El English Directory 1923, p. 85 lista a Los Alfalfares como propiedad de la Córdoba Land Co. y menciona, p. 83, a Alfred J. Brockway, p. 94, a A.(lexander) MacDonald, p. 95, a Montague Miller; los Anuarios Kraft 1941, 1945 y 1952 tienen a Monte Miller, ganadero, Guatimozín, el Anuario Kraft 1958 tiene a Bernardo Miller, ganadero Guatimozín, y p. 97, a Frank O'Reilly como mayordomos allí, y p. 98, representada en Buenos Aires por Runciman y cia.<sup>G27</sup>. El Índice Comercial 1942, p. 496, lista Cordoba Land Co., estancia Los Alfalfares, Arias, FC. C. A. Los Anuarios Kraft 1924 a 1958 listan a la Compañía de Tierras de Córdoba Limitada, Los Alfalfares, Arias<sup>N31</sup>. En el mapa Igm 1950 la suerte M20\* forma la parte sur, mayor de una estancia Los Alfalfares. Dentro del rincón sureste de esta suerte, a unas 4 leguas al noroeste del pueblo Arias, se encuentra su casco. En 1975 la Córdoba Land Company tenía su oficina en el London Wool Exchange, 405 Brushfield Street, Londres siendo sus directores K. F. Suggett, O. N. Ketelholm, G. Miglio, sra. C. K.(etelholm) de Miglio y sra A. Ketelholm de Gutiérrez y le pertenecían 25.000 acres (~10.000 hectáreas) en la provincia Córdoba. En 1910 el entrenzamiento personal que había entre las compañías la Argentine South Land Co. que operaba en la Patagonia y la Córdoba Land Co. había resultado en el transporte de casi 1000 novillos –aunque con considerables mermas– por arreo y por tren de Neuquén a Córdoba, un trayecto de unas 1.000 millas (≈1.600 kilómetros), para invernarlos en Los Alfalfares. Este tipo de operación ya había sido una opción hacia 1890 aunque K. F. Suggett, quien era entonces presidente de la Argentine South Land Co. se quejaba por los dolores de cabeza que le causaba un(a?) C. Kettelhohn (=Ketelholm), accionista de la Córdoba Land Company; en esa época las dos compañías compartían la misma dirección londinense: Minieri, Patagonia, p. 110, 139 y 307. Incidentalmente, el plano del expediente 1892 acerca de la vecina colonia Ballesteros<sup>abj</sup> muestra un proyectado ferrocarril Venado Tuerto a Villa María –es el mismo que figura bajo suerte H29– atravesando diagonalmente las suertes M20 y L6 con una estación sobre el límite entre ellas; dentro del esquinero noroeste de la suerte M20, el plano ubica al casco de una estancia Santa Luisa.

Sylvester Damus ha fotografiado las memorias de la Santa Fe & Cordoba Great Southern Land Compony y su sucesora la Cordoba Land Co. archivadas en la Guildhall Libray, Londres. Me comunicó en 2019 que resulta difícil establecer la extensiones netas para los años anteriores a 1902 por las (muchas) compras y ventas que entonces tuvieron lugar. En la Asamblea 1890 el director dice que los campos de Funes, propiedad de la compañía, cubrían 36 leguas (cada legua ≈6,600 acres). La colonia Arias se extendía 4 leguas y la Venado Tuerto, 3½ leguas. También 14 terrenos urbanos de 84 cuadras (1 cuadra ≈150 x 150 yardas) cada uno. Adicionalmente 170 cuadras entre La Carlota y Rio Cuarto y otras 112 cuadras en Rio Cuarto mismo. De allí Damus deriva la superficie de los campos de la compañía a lo largo de los años 1890 36 leguas, incluía una colonia Venado Tuerto, Santa Fe, 3,5 leguas y una colonia Arias, Córdoba 4 leguas, así como 14 lotes para pueblos cada uno constando de 84 cuadras cuadradas, su detallada distribución en Santa Fe y Córdoba (departamentos Marcos Juárez, Unión y Juárez Celman) no dada; en 1902, 18 leguas; en 1904 Los Alfalfares tienen 15 leguas; el mismo año a La Cordobesa le quedan 2½ leguas sin vender; en 1905 Los Alfalfares seguía con 15 leguas y entre 1906-1924 Los Alfalfares tuvo 16 leguas. Los London Stock Exchange Year-Books (= libros anuales) registran las siguientes ventas de campo: abril 1928, 5153 has. por 178.950£; septiembre 1928, 4000 has. por 129.000£; enero 1929, 5600 has por 146.000£; mayo 1929, 3.000 has. por 147.700£; un total de 17.753 hectáreas, siendo un 44% de las 16 leguas de Los

Alfalfares en marzo 1928. En el Review of the River Plate, 18.5. 1928, p. 41 se anuncian 5.200 has., parte de la estancia Los Alfalfares, cerca de Guatimozín, vendida en abril 1928 en lotes a un promedio de \$394 \$ m/n por ha. El Stock Exchange Year-Book 1935 anuncia que en diciembre 1934 la compañía poseía la estancia Los Alfalfares en la provincial Córdoba, 5.650 (?) acres con 13,810 cabezas de ganado. En mayo 1929, 7,827 acres fueron vendidos por 147,700£ de las cuales 49,505£ todavía se deudaban en junio 1935, el mismo acreage se declaraba el 31 de diciembre. Este había caído a 35.000 acres en 1949, 28.000 en 1961, 25.000 in 1975. Los London Stock Exchange Year-Books 1928 y 1929 señalan la venta de 9.153 leguas en 1928 y 8.600 leguas en 1929, un total de 17.753 has. (=44% de las 16 leguas de Los Alfalfares (1928). El The Review of the River Plate, 18.5. 1928, p. 41: dice 5.200 has. –parte de la arriba señalada superficie 1928– parte de Los Alfalfares, estancia próxima a Guatimozín, fueron vendidas a 394 pesos nacionales la ha. El Stock Exchange Year-Book 1935 dice que la compañía era dueña a fin de 1934 de 57.650 acres y 13.810 cabezas de ganado, estancia Los Alfalfares. En 1935 la compañía acusaba que todavía se le debían 49.505 libras (inglesas) por ventas en 1929. En 1940 el acreage era el mismo que en 1935 pero cayó a 35.000 acres en 1949, 28.000 acres en 1961 y 25.000 acres en 1975. En Boletín Oficial, N° 23.726 sección 3ª, 19 agosto 1977, p. 4, col. 2 el escribano Julio L. Vergara hace saber que la sociedad Cordova Land Company Limited (Compañía de Tierras de Cordova Limitada) ha resuelto escindirse (=borrarse) para dar lugar a tres nuevas sociedades denominadas El Sol-La Luna S.A., Don Carlos S.A. (estas dos no nos aparecen!) y Los Alfalfares, S.A.: comunicaciones 2019 por Sylvester Damus.

Acerca de Los Alfalfares<sup>L6</sup>, Campaña Agrícola 1908, p. 52 lista a una **colonia Los Alfalfares**, fundada en 1900 por Cía. de Tierras Santa Fe y Córdoba, propiedad de la misma, administrada por Alejandro Ma(c)donald. Campaña Agrícola 1912, p. 42, agrega 26.557 hectáreas, ya propiedad de varios. Según López, Arias, p. 54 parece haber sido propiedad de la recién mencionada Córdoba Lan(d Company) inglesa hasta por lo menos fines de los años 20. Según Mario B. Nidelcoff, Arias, comunicacion 2006, era administrada alrededor de 1940 por tres ingleses: Cristopher Tucker, George Guttridge y James (=Santiago) Ravenscroft<sup>K10</sup>. Después (el casco de?) Los Alfalfares aparentemente pasó a ser de un Rufino Gutiérrez, cuya madre era una Ketelholm, los Ketelholm habiendo sido accionistas de la Córdoba Land Company<sup>arr</sup>. El mapa catastral Marcos Juárez 1945 todavía marca a una fracción que debe contener al casco de Los Alfalfares como de la Compañía de Tierras Córdoba. Sylvester Damus, Ottawa, me comunica 2015 acerca de Alejandro Macdonald (\*1862, Govan, Lanarkshire, Escocia, él viudo, <sup>∞II</sup>1907 Cheltenham, Gloucestershire, Ann Forbes Robertson, \*1877, Yorkshire él hijo de un comerciante Duncan Macdonald, 3 hijos). El censo 1895 todavía lo tiene como soltero, estanciero; department General López, Santa Fe. En 1900, Robert Inglis Runciman<sup>G27</sup>, agente de la Santa Fe and Cordova Great Southern Land Company, Buenos Aires lo nombró a A. Macdonald administrador de la recién formada estancia Los Alfalfares: este hacia 1940 se retiró a Hurlingham, Buenos Aires; en 1937 visitó Inglaterra con su esposa; ella ya viuda volvió a visitar Inglaterra en 1956.

*Paréntesis: Según Ferrero, Gringa, p. 12 ya hubo una mas antigua Córdoba Land Company en 1864. Míguez, Tierra, p. 100 y Arcondo, Ceres p. 26 y 47 dicen que a través de un Eduardo J. Echegaray (=Etchegaray) y ‘por unos pocos pesos’ –200 pesos bolivianos por legua cuadrada– le fue conferida por gobierno cordobés una concesión de 1.000 leguas cuadradas en el sur de Córdoba, entre el río Cuarto y el río Quinto, región entonces todavía franco dominio de los indios, un proyecto que posteriormente fracasó. Eduardo Etchegaray cerró un contrato de colonización con el gobierno cordobés: registro 2, 1864, folio 6, el mismo E. E. hizo una declaración a favor de los señores Gowland<sup>As7</sup> y Mendoza<sup>An8</sup>: registro 2, 1864; el gobierno de ratificó el contrato de colonización: registro 2, 1864, folio 12; se prorrogó el contrato, mismo registro, mismo año, folio 34v. El gobierno provincial celebró un adicional contrato con E. Etchegaray: registro 2, 1865, folio 214; Indice Gobierno y Hacienda, 1865, tomo 3, folio 730. Según Riquelme, Frontera sur, p. ?? en 1865 Etchegaray asentó un contrato con el departamento Topográfico por el que Alvano (=Albano) M. de Laverge (=Laberge)<sup>F20</sup> se encargaría de mensurar el terreno a lo largo del margen izquierdo, norte*

*del río Quinto hasta llegar a la laguna Amarga y de ahí al este hasta dar con el límite con la provincia Buenos Aires. Allí se dirigiría al norte hasta una línea este-oeste que al dar con el río Quinto al poniente encerrase las 1.000 leguas cuadradas deseadas; el pago por esta labor iban ser 6.100 libras esterlinas y otras 500 más si los indios llegaran a interferir. Sin embargo la mensura nunca se realizó, esta primera Cordoba Land Co. habiendo desistido de su proyecto; según Vera-Riquelme, Primeras colonias, p. ???, sin embargo fueron las autoridades cordobesas las que rescindieron el contrato en 1871; parece que hacia 1880 –completa la Conquista del Desierto– Etchegaray y la Compañía de Tierras del Sud de Córdoba volvieron a insistir, pero sin resultado.*

En el atrasado mapa Chapeaurouge 1893 la **suerte 19** figura como de Bernardo de Irigoyen<sup>abj</sup>. En 1884 Bernardo de Irigoyen vendió la suerte a J. Antonio Visconti Venosta: protocolización, registro 3, 1886, folio 1128. J. Antonio Visconti Venosta y otros vendieron a Jaime Vieyra en 1886 la suerte M19: protocolización 1887, registro 2, folios 1054 y 1057; Jaime Vieyra<sup>Dcc,F84,Fkk,J43,M18,M17,M15</sup> vendió el mismo día de 1887 a Clodomiro Basavilbaso. Clodomiro Basavilbaso (=Basabilbaso) en 1887 vendió las tres suertes M17, M18 y M19 a Sofía Coronell. Según el ya mencionado expediente colonias, número 7, departamento Unión, Sofía Coronell vendió las suertes M18 y M19, junto con la suerte M17 en 1890 a su cuñado Antonio Carboni. A las suertes M18 y M19, 9 leguas 1028 cuadradas (=25.125 hectáreas) A. Carboni las vendió a Ignacio Ballesteros. A continuación Ignacio Ballesteros y el Banco Hipotecario Nacional registro 1, 1891, folio 1039, dividieron el campo que tenían en condominio en la merced Arrascaeta; sería en preparación a la separación de las suertes M19 y M18 ?.

Antonio Visconti Venosta era probablemente un sobrino del marqués Emilio Visconti Venosta (\*1829-<sup>+</sup>1914, intermitente ministro del exterior de Italia entre 1863 y 1901) y un hermano de (l ingeniero) César Visconti Venosta (<sup>+</sup>~1920, Coronel Dorrego, Buenos Aires), quien en 1899 fue pasajero de honor en el fracasado tren inaugural a Neuquén: website historia llegada, y quien en 1886 fundó la colonia Valtelina con el pueblo Valtelina: Bischoff, Pueblos, p. 119 –asi nombrado en honor del pueblo italiano Valtellina, Sondrio, del que los Venosta provenían– departamento San Justo, Córdoba: Alsina, Córdoba, p. 98; ambos muy probablemente eran hermanos de la marquesa Francisca Visconti Venosta (°Tomaso Ambrosetti, colonizador, fundador del pueblo Ambrosetti<sup>Anini</sup>, Santa Fe, también él lombardo de la provincia Sondrio), madre de Juan Bautista Ambrosetti (\*1865, Entre Ríos-<sup>+</sup>1917, Buenos Aires), famoso arqueólogo argentino. Un campo que un Genaro Martínez había vendido, registro 4, 1887, folio 143, a Cesar Visconti Venosta y este vendió a José M. y Francisco Clusellas (=Clucellas<sup>As319</sup>), registro 3, 1892, folio 974, era parte de la colonia Valtelina.

Los planos que acompañan al ya mencionado expediente colonia número 7 indican que Ballesteros dividió la suerte en cuatro cuadrantes: de A, noroeste, a D, sureste; comenzó declarando colonia a los cuadrantes C y D sucesivamente añadiendo a través de dos ‘ensanches’ los cuadrantes A y B; el cuadrante B incidentalmente conteniendo todavía el casco de la estancia La Venosta. Leyes 1.9. 1892 contiene la aprobación de la colonia Ballesteros, suerte 19 Arrascaeta, solicitada por el apoderado Luis Argüello aceptándose tres solares para edificios públicos dentro de un proyectado pueblo. Un prospecto de la colonia que debe datar 1892 antes de los ensanches, señala al propietario Ignacio Ballesteros como residente en Cuyo 2639, Buenos Aires y como encargados locales a los señores (José) Herzfeld y (Rodolfo de) Wentzky, granja María Selma que ocupaba una mayor fracción del cuadrante C de la colonia Ballesteros. El mismo expediente número 7 contiene una lista de chacareros radicados en la colonia Ballesteros entre los que figuran un Guillermo Böhrling<sup>Anini,N41</sup>, y Alfredo Zahler<sup>abj</sup>. Kaerger, Landwirtschaft 1901, p. 36 anota que hacia 1895 dos colonizadores alemanes (Herzfeld y Wentzky ?), colonia Ballesteros, habían tenido problemas de cobro y necesidad de desalojos por haber vendido concesiones a inmigrante novatos<sup>142</sup>. José Herzfeld vendió terrenos de la colonia Ballesteros a varios otros: registro 1, 1891. Ignacio Ballesteros a su vez vendió varios lotes de tierra en colonia Ballesteros a José Herzfeld y Fernando Schweitzer: registro 1, 1892, 586; en el mismo registro, 1896, folio 1353 les cancela hipoteca a los dos. Fernando Schweitzer y otros (o y

comparte) permutan terrenos y venden terreno, departamento Marcos Juárez, a Moisés Kaminsky, registro 1, 1892, folio 600, a Carlos Ticozzi, idem, folio 1053 y a Moses Elkin idem, folio 1148; Fernando Schweitzer y otros dan en pago a Ignacio Ballesteros varios lotes de tierra, idem, folio 1591. En el registro 2, 1898, Fernando Schweitzes (=Schweitzer), venden varios lotes de la colonia Ballesteros, entre otros uno a Juan Zahler. Este los vende a Alfredo y Arnoldo Zahler, registro 2, 1899, folio 346. En el registro 1, 1894, folio 1173v un Angel Duclos vende varios terrenos, en la colonia Ballesteros, departamento Marcos Juárez, a José M. Quinteros. La sucesión de Ignacio Ballesteros otorga un título de propiedad: registro 2, 1908, folio 128 a Alejo Ledesma<sup>N29,N39</sup>. En los mapas Warner 1898, Warner 1903, Peralta 1905 y Córdoba 1924 toda la suerte M19 figura como **colonia Ballesteros** pero en el mapa Chapeaurouge 1901 la mitad norte es una colonia Ballesteros y la mitad sur una estancia de I.(gnacio) Ballesteros; el mapa Registro 1912, plano 3 parecido pero inscribiendo al sur unas fracciones de Herzfeld y Wentzky. Alsina, Córdoba, lista la colonia Ballesteros, 12.759 hectáreas, fundada por Ignacio Ballesteros en 1892. En 1893 Ignacio Ballesteros (\*1851, Uruguay-<sup>+</sup><1908 =1892? (hijo de Juan Ignacio Ballesteros, \*1814-<sup>+</sup>1890 ?), <sup>∞</sup>1884, María Luisa (Clarke?), protestante, \*1868, Buenos Aires; censados en 1895, él estanciero en Teodolina, departamento General López, Santa Fe; en el mapa Warner 1898 figura con un campo por allí) compra al fisco 259 hectáreas por unos 130 pesos moneda nacional la hectárea en el departamento Marcos Juárez, pedanía Las Tunas que se deberán a una mensura corregida: escribano Secundino del Signo y Romero Matos(?), registro 2, folio 10v: Villafañe, Economía, p. 111. Efectivamente, el plano 1892 acerca de la vecina suerte M18 indica un sobrante fiscal, una angosta cuña sobre el límite con la suerte M19 que figura como de Ignacio Ballesteros. Bischoff, Historia, p. 325 anota que la colonia –que debía incluir un pueblo Ballesteros, pero que nunca se formó– se aprobó en 1892; comparar pueblo homónimo C75. En 1897, se le renovó beneficios fiscales a la colonia Ballesteros y se le exigió la escrituración de terrenos para un pueblo: Leyes 25.1.1897. Chaumeil, Colonias 1895, p. 46, dice fundada por Ignacio Ballesteros en 1892, 13.031 hectáreas; Delgado, Colonias 1898, p. 141 dice 7.219 hectáreas cultivadas. Río, Colonización 1899, p. 60 agrega fundada por Ignacio Ballesteros y propiedad de él y otros; lo mismo en Campaña Agrícola 1908, p. 52 pero administrada por Alfredo Zahler<sup>arr</sup>; el Anuario Kraft 1913 lista a este último como ganadero, Alejo Ledesma: en el mapa Marcos Juárez 1945 una Carolina F. de Zahler figura como dueña de una fracción medio-oeste de la suerte N29; en el mismo mapa la misma señora e hijos, Carlos y Arnoldo: es posible que cada uno por su cuenta poseyeran las vecinas estancias La Suiza y La Helvecia, cuyos cascos el mapa Igm 1950 ubica dentro de la suerte M19, eran propietarios de una fracción centro-oeste del lote M19, estancia La Blanca; el casco de esta estancia también figura en el mapa Igm 1950; acerca de otra La Blanca, ver J33. Campaña Agrícola 1912, p. 42 dice colonia Ballesteros, 12.759 hectárea, propiedad de varios; el mapa Chapeaurouge 1920 rotula a la suerte M19 colonia Ballesteros, pero ver también L8. El mapa Igm 1950 en el cuadrante sureste de la suerte M19 muestra el casco de una estancia El Retiro que según López, Arias, p. 97, alrededor de 1960 era de Luisa Garay (=Elizagaray ?); el Anuario Kraft 1924 tiene a Santiago Elizagaray, El Retiro, ganadero, Arias; en esa estuvo de capataz don Guillermo Torrasso durante 24 años: Anónimo, Arias historia, p. 93; la patrona era Matilde E., la estancia se situaba al este de la suerte N51 en Santa Fe. En el mismo mapa al cuadrante suroeste de la suerte se lo denomina colonia Ballesteros; acerca de una colonia homónima. ver C78. Los Anuarios Kraft 1924 y 1929 tienen a un Jaime Mora, ganadero, La Blanca, Benjamín Gould. El mapa Igm 1950 adicionalmente ubica los cascos de las estancias La Rosa, La Santa Isabel, La Santa Rosa (...), La Otilia, La Segura, Los Paraísos –acerca de una estancia homónima, ver M15– La Negrita, La Granja, La Gloria y La Grande dentro del lote M19.

La **suerte 18** según el atrasado mapa Chapeaurouge 1893 fue de Ismael Galíndez<sup>Lini,G27,G62</sup>. Según el arriba citado expediente colonias número 7, departamento Unión, Ignacio Ballesteros, siempre representado por Luis Argüello, compró en 1890 a Antonio Carboni, Bolívar 545, Buenos Aires, este último representado por Carlos Dunzelman(n)<sup>abj</sup>, las suertes M18 y M19, 9 leguas 1028 cuadradas (=25.125 hectáreas). A. Carboni (\*1845, <sup>∞</sup>1883, Victoria Coronell, \*1855) había comprado estas suertes junto con la siguiente suerte M17 a su cuñada Sofía Coronell (\*1859, soltera), todos

juntos censados hacendados, Buenos Aires en 1895. Esta había adquirido las tres suertes a Clodomiro Basavilbaso (\*1845, ∞Carmen Basavilbaso, \*1853) en 1887 quién se las había comprado el mismo día en 1887 a Jaime Vieyra<sup>Dcc,F84,Fkk,J43,M19, M15</sup>. J. Vieyra a su vez compró en 1886 las suertes M17 y M18 a José Maraine (=Maravini?) y José y Augusto Carminati, registro 2, folio 1059, quienes a su vez las habían comprado a Ismael Galíndez, registro 2, 1883, folios 861 y 865, quien en 1883 las habían comprado a los sucesores de Arrascaeta representados por Bernardo (P.) de Iturraspe. La suerte M18 en todos los mapas posteriores figura como **colonia Bremen**, hoy-día incluyendo el pueblo Bremen. En los Anuarios Kraft el pueblo figura a partir de 1919, unido por mensajería con Benjamín Gould<sup>N28</sup>. La suerte contiene una laguna La Española en el rincón suroeste. El fascículo 50 Años Rural Canals, p. 4 lista a un Germán Fjarks (=Tjarks; Asinari, 1973 la tiene como de C. F. Jarks!) como fundador y propietario de esta colonia. Penna, Nomenclaturas, p. 24 menciona a Carlos Dunzelmann como organizando la colonia pero está errado diciendo que lo hace para Juan Gödeken<sup>K35</sup>. La mensura judicial aprobada número 70 departamento Unión 1893 marca a Carlos Dulcelman como propietario de la suerte M18. Un ?. Dunzelmann (\*1847, Bremen), comerciante, Buenos Aires, fue censado en 1895 pasando en tren por Rosario; un Dunzelman(n) figura habiendo comprado un campo cerca de Venado Tuerto: Landaburu, Gringos, p. 218; en la Guía Kraft 1909, Carlos D. figura como corredor de hipotecas y venta de estancias, 25 de Mayo 42, particular: Coronel Díaz 1019, Buenos Aires; ver también N 28; en 1913 anunciaba regularmente en el diario Deutsche La Plata Zeitung en ese sentido, entonces con una oficina en 25 de Mayo 35, Buenos Aires. La misma guía, también lista a un Carlos E. Dunzelmann, hijo?, abogado, Coronel Díaz 1019, Buenos Aires; un Carlos Dunzelmann, hijo? (\*1873), soltero, rentista, viajó de Bremen a Buenos Aires a bordo del vapor Weser en 1930. Vera, Capitales alemanes, p 195, nota 55, dice que German Tjarks compró en 1891 a Carlos Dunzelmann 12.561 hectáreas por 14 pesos moneda nacional la hectárea. Schuster, Argentinien, vol. 2, p. 224, cita a C. Dunzelmann y H. Tjarks, como fundadores en 1891 de la colonia Bremen. Efectivamente, en el plano 1891 acerca de la suerte M17, la suerte M18 ya figura como de Germán Tjarks; existe también una mensura judicial aprobada (registro 1, legajo 18 =departamento Unión, número 18) ejecutada por Max Berlín indicando una superficie de 12.588 hectáreas; existe un expediente colonia, departamento Unión, número 10, 1889, colonia Bremen, misma superficie, propiedad de German Ijarks (=Tjarks). En el registro 2, 1901, folio 175 el Banco Hipotecario Nacional le chancela una hipoteca a German Tjark. German Tjarks aparece vendiendo terrenos hacia 1892, en el registro 3. Chaumeil, Colonias 1895, p. 125 la lista fundada en 1892 por, y propiedad de, German Tjarks, 18.500 (? =12.500 hectáreas, un error que se repite) con con 2.300 hectáreas cultivadas por 30 familias alemanas y 5 italianas, concesiones de 50 hectáreas, venta por 25 pesos moneda nacional la hectárea; Delgado, Colonias 1898, p. 249 la dice fundada 1892, propiedad de G. Tjarks, administrador Emilio Howard. Río, Colonización 1899, p. 89, dice colonia Bremen, G.(ermán) Ijarks (=Tjarks) fundador, E. Höward propietario y administrador; Campaña Agrícola 1906, p. 52, y 1912, p. 42 dicen fundada en 1892 por Carlos Dungenman (=Dunzelman), propiedad primero de G. Tjarks y después de varios, 18.500 hectáreas, superficie que parece excesiva; Alsina, Córdoba 1895, p. ?? lista la colonia como fundada en 1890 por Germán Tjarks, 18.588 hectáreas. Kaerger, Landwirtschaft 1901, p. 36 anota que hacia 1895 tres colonizadores alemanes (=Tjarks, Dunzelmann y Höward ?), colonia Bremen, tuvieron problemas de cobro y necesidad de recurrir a desalojos por haber vendido tierras a inmigrantes novatos<sup>J42,M19</sup>. En 1901 Germán (=Herman Otto) Tjarks (\*1856, Carolinensiel, Alemania-+1916, ∞Anna Tjarks) viaja de Hamburgo a Buenos Aires con su familia denominándose editor-en-jefe, Buenos Aires. En 1904 un hermano Juan G.(erardo) Tjarks (\*1858) denominándose periodista, Buenos Aires hace un idéntico viaje. En 1917 el hijo mayor de G. T., Emil (=Emilio) T. (\*1891, Buenos Aires-+1863, Buenos Aires; hubo también a German G. Tjarks (\*1884, Buenos Aires-+1963, Concordia) lo sucedió como editor del diario Deutsche La Plata Zeitung –que había fundado alrededor de 1878: Zago, Presencia Alemana, p. ?– de tendencia germano-nacionalista y después, desde por lo menos 1930 en adelante directamente de tendencia nacional-socialista (=nazi) y que fue prohibida en 1944; un diario Freie Presse que lo sucedió en 1946 era de algo mas moderada tendencia conservadora duró poco; en los años '30 y '40 la Deutsche La Plata Zeitung se 'guerreó' con otro diario en alemán, el Argentinisches

(Wochen/)Tageblatt, Buenos Aires, fundado en 1878 por un suizo Johann Allemann (=Juan Alemann. \*1826, Berna, Suiza-<sup>+</sup>1893, <sup>→</sup>1874, Argentina, <sup>∞</sup>Rosalie Ott, <sup>+</sup>1885) y que era de tendencia democrática-liberal; este último diario fue a su vez perseguido por Juan Domingo Perón durante los años '50 por ser 'contrera' a su política nacional-populista. Sea como sea Asinari (1973) p. 117 lista a C. F. Jarks (=?. ?. Tjarks), como dueño hacia 1914 de la colonia Bremen, 18.500 has., pedanía Ascasubi.

Inserción: El autor J. D.D. tiene un nexo con Carolinensiel, Alemania, el pueblito pesquero sobre el Mar del Norte del que provenían los Tjarks. En 1956 como ayudante estudiantil de la Vogelwarte Wilhelmshaven –una institución científica dedicada al estudio de la migración de las aves– le tocó controlar con un catalejo las gaviotas cocineras, *Larus argentatus*, que remolineaban por el puerto del villorrio para ver si había alguna con anillos coloreados. Entre miles tales aves sin anillos, tuvo el placer de descubrir a una gaviota con una combinación verde y amarilla en la pata izquierda, gaviota que resultó haber nacido y haberse criado en semilibertad en un jardín zoológico en el interior de Alemania cuatro años antes. Junto con otras observaciones de similar índole por otros, el hallazgo contribuyó a establecer que estas gaviotas marinas 'artificialmente' criadas en el interior –aunque por un 'impronte' juvenil se procreaban cerca de donde se habían criado– en otoño solían a migrar río-abajo a su mas habitual ambiente costero-marino.

G. Tjarks vendió varios terrenos a German (=Hermann) Heinroth: registro 3, 1892, folio 192, 1893, folio 652v y 1894, folio 740; Matilde L. Heinroth de Weingreen (=Wiengreen?) vendió a Rosa Robbins de Brennan<sup>N52</sup>: registro 3, 1903, folio 669v. La Rural 1912 lista a G. Heinroth y a Ricardo Aretz bajo Benjamín Gould, FC. P. El mismo G. Tjarks también vendió terrenos a Juan G. Tjarks<sup>arr</sup>, registro 3, 1894, folio 1147, y a varios otros mas. En el rincón noereste de la suerte M18 el mapa Igm 1950 ubica a dos cascos de una **estancia Las Martinetas**; ver J79 acerca de una estancia homónima. G. Tjarks vendió a R. Aretz: registro 3. 1893, folio 625; un Carlos Gliemann vendió dos chacras a Ricardo Aretz: registro 3, 1897, folio 1568v; una Catalina Quirno de Bachmann vendió terreno a Ricardo Aretz: registro 3, 1899, folio 322. Un Ricardo Aretz, Las Martinetas, figura como ganadero, Benjamín Gould, en los Anuarios Kraft 1908, 1913 y 1919; en la Guía Kraft 1909, figura bajo estanciero, Cerrito 69, particular Bogotá 2811, Buenos Aires; hacia 1960 Las Martinetas pasó a ser –según un rumor local, de una manera algo dudosa– de un dr. (Bernardo?) Schleich cuya esposa luego la vendió a la familia Rottemberg<sup>M16</sup>: Juan C. Alessandretti, Canals, comunicación 2008. El mapa De Santi 1966 tiene varias personas apellidadas Fehling-Aretz-Schleich –en Abad, Gran Enciclopedia figura un Alberto Enrique Fehling (\*1877, Buenos Aires-<sup>+</sup>1947, Olivos; su padre Guillermo F., \*1836, Alemania), en 1895 era fabricante de carruajes en Buenos Aires e importó el primer automóvil a la Argentina), comerciante importador de automóviles Cadillac –el Standard Directory 1920, p. 364 lleva un anuncio de Fehling hermanos, autos Cadillac– fue co-fundador del Automóvil Club Argentino. En el medio-este de la colonia, el mapa De Santi 196 tiene a una pequeña fracción de un Luís G. Giesenow; los Anuarios Kraft 1929, 1935, 1941 y 1945 listan a un Martín Giesenow, ganadero, La Malvina, Canals. Los esposos Giesenow (Martín G., \*1873, <sup>∞</sup>Hedwig G., \*1878, él comerciante, Buenos Aires) viajaron en 1910 con dos chicos Max (=Máximo) y Hans (=Juan) en el Cap Vilano, 1ª clase, Hamburgo a Buenos Aires. El Commercial Directory 1897, lo lista a Richard Aretz como 'charolero' (=artículos de cuero), Cerrito 69, Buenos Aires.

El vapor Cap Vilano (1906 -1940)<sup>Ydra</sup>, falto de pintura, y su salón de niños, 1ª clase, hacia 1910; gentileza de Malte A. Witt, Hamburgo.

Una fracción medio-norte de la suerte M18 parece haber contenido una estancia Santa Clara. El Anuario Kraft 1908 lista a J.(uan?) Salas, Santa Clara, los Anuarios Kraft 1913 y 1919 a Carlos Salas, Santa Clara, Benjamín Gould; los Anuarios Kraft 1919 y 1924 tiene a Echeverry y Gastellú, ganaderos, Bremen y a su vez el Anuario Kraft 1924 lista a Etchevery y Gastellú, Santa Clara, Benjamín Gould. En un plano colonia Bremen 1934 del Archivo Catastro Córdoba aparece Tomás Jaime (=James =Santiago) Rooney –hubo un Tomás Santiago Rooney (\*1880-+1963 Rosario, ∞1909, Venado Tuerto, ∞Brígida Maxwell, +1977, Buenos Aires)– como propietario de varios lotes en el cuadrante noroeste de la suerte M18. El mapa Igm 1950 marca por allí el casco de la **estancia Santa Clara**. Los Anuarios Kraft 1941, 1945, 1952 y 1958 listan a Tomás J. Rooney, (La) Santa Clara, Bremen; Landaburu, Irlandeses, p. 97, menciona una estancia Santa Clara, Bremen, siendo de Santiago Luís Rooney; el mapa De Santi 1966, muestra a la colonia Bremen, suerte M18 conteniendo en el sector norte, fracciones de Ana Rooney de Llambi y de Santiago (L.) Rooney; según Sebastián Funes, Rosario, comunicación 2010, La Santa Clara está hoy al nombre de una hija del último, Valeria Rooney<sup>J33,Lini,N35</sup>. Una parte del rincón noroeste de la suerte M18 parece haber estado ocupada por una **estancia La Invernada**. Esteban Gauthier figura comprando en 1899 un campo a Santiago Friedrich<sup>An12,An112</sup> registro 9, folio 533, será el mismo que G. Tjarks vendió a Santiago Friedrich y Alberto Schmied<sup>An112</sup>: registro 3, 1895, folio 618v. En el Anuario Kraft 1908 figura Esteban Gauthier, La Invernada, Benjamín Gould; en los Anuarios Kraft 1919 y 1924 figura un José Simson (=Simpson?), ganadero, Bremen. Juan C. Alessandretti, 2008 me comunicó que se trata de una estancia La Invernada –acerca de otras La Invernada, ver G65 e I31– que Esteban Gauthier había comprado hacia 1905 que luego heredó J.(osé?) Green Simpson y Gauthier y que después pasó a ser de una familia McCormick. En el mapa catastral De Santi 1966 una fracción noroeste de la colonia Bremen figura como propiedad de J. Green de Simpson de Gauthier. Los Anuarios Kraft 1929, 1933, 1935, 1941 y 1945 a Tomás Bracons (=Beacon?, \*1872-+1945, Canals), ganadero, Bremen; en el mapa catastral De Santi 1966 figura un Patricio J. Beacon<sup>N29</sup> con una pequeña fracción en el naciente de la colonia Bremen. El ya mencionado plano 1937 ubica a fracciones de personas apellidadas Soba en el flanco medioeste de la colonia Bremen; los Anuarios Kraft 1929, 1935, 1941 y 1945 tienen a un Oscar Soba, chacarero, Bremen; notamos que el mapa Igm 1950 llama Soba a una laguna por aquí situada, laguna que varios mapas anteriores llamaron Monte de los Bueyes.

En el sector sur de la suerte M18 el mapa Igm 1950 marca a estancias Longo. Un Juan Longo, ganadero, Bremen, es listado por el Anuario Kraft 1935. En el rincón sureste de la suerte M18 y extendiéndose al sur a la suerte N28 el mapa De Santi 1966 tiene fracciones de personas apellidadas Longo. En 1945, 1952 y 1958 los Anuarios Kraft tienen a Longo hermanos, ganaderos, Bremen. Los Anuarios Kraft 1935, 1941, 1945, 1952 y 1958 listan a un Pedro Longo, ganadero, Benjamín Gould. Los Anuarios Kraft 1919 a 1958 tienen a personas apellidadas Steiner, ganaderos, Bremen; el Anuario Kraft 1924 lista a Cristian Steiner; Benjamín Gould, los Anuarios Kraft 1935 y 1941 listan a Cristian Steiner, Canals. En el cuadrante suroeste de la suerte M18 el mapa De Santi 1966 ubica varias fracciones de personas apellidadas Steiner. El Anuario Kraft 1924 tiene a Daniel Kummer (=Cummins?), ganadero, Bremen; los Anuarios Kraft 1929 y 1933 tienen a la sucesión de Daniel Cummins, Bremen, ganadera; los Anuarios Kraft 1924, 1929 1935 y 1941 tienen a Demetrio Cumins y su sucesión, Benjamín Gould, ganadero/a. Los Anuarios Kraft 1919 a 1958 listan a personas apellidadas Moser, ganaderos, Bremen; los Anuarios Kraft 1924 a 1952 lo mismo, ganadero, Benjamín Gould. Los Anuarios Kraft 1919 a 1935 listan a Domingo Tejo, ganadero, Bremen; los Anuarios Kraft 1924 a 1941, tienen a Demetrio Tejo o su sucesión, ganadero/a, Benjamín Gould. El Anuario Kraft 1924 lista a una sucesión de Hoberg, ganadera Benjamín Gould, los Anuarios Kraft 1929, 1933 y 1935 tienen Oscar y Teodoro Hoberg, ganaderos, Bremen. En el sector sur de la suerte M18 el mapa Igm 1950 marca a otros adicionales cascos de estancias: El Indio, La Cuna, San Patricio –se referirá a Patricio Beacon<sup>art</sup>?– La Paz y La Nilda. La Rural 1912 lista a ?? Raullet, a Pedro Lorohuel, Santa María y a Plácida Martínez, La Vicenta, todos ellos Benjamín Gould.

Sigue la **suerte 17** –su rincón noroeste se sitúa en los bañados del Saladillo y en el cuadrante sureste contiene una laguna Los Odres (=Los Terneros: mapa Igm 1950)– acerca de la cual Juan C. Alessandretti (+2017, Canals), Canals, me comunicó 2008, que según viejas escrituras fue sucesivamente propiedad de los sucesores de Miguel Arrascaeta<sup>Lini</sup>, de Ismael Galíndez<sup>arr</sup> desde 1883, la suerte M17 figuran como suya en el mapa Chapeaurouge 1893, de señores (=José Maraine y José y Augusto?) Carminati<sup>arr</sup> desde 1883, de Jaime Vieyra<sup>arr</sup> desde 1886, de Clodomiro Basavilbaso<sup>arr</sup> desde 1887, de Sofía Cronwell (=Coronell<sup>arr</sup>) desde 1887, Antonio Carboni<sup>arr</sup> (\*1845, Argentina, censado hacendado, Buenos Aires en 1895) desde 1888, de Teresa Supervielle de Laborde Boy<sup>An17</sup> (=Supervielle de Labordeboy, desde 1891, de Candido Galván desde 1893 y de Joaquín Dorado (padre, \*1837, Bolivia, ∞1863, Sucre, Benita Uriburu, \*1842, Bolivia, él censado comerciante, Quilmes, o hijo \*1865, Bolivia, ∞1890, Elisa E. Livingston, 1870, Buenos Aires; censado comerciante, Buenos Aires) desde 1895. T. S. de Laborde Boy le vendió a (Candido) Antonio Galván, registro 3, 1892, folio 566 y le canceló una hipoteca a Candido A. Galván, registro 3, 1895, 272v. De la suerte existe una mensura judicial aprobada, departamento Unión, número 23, ejecutada por Mac (=Max) Berlin en 1891 cuando era propietario de las 12.350 hectáreas Cándido Antonio Galván (\*1837, Buenos Aires -\*1907), militar que luchó en Caseros, Cepeda, Pavón y la guerra del Paraguay. En el plano 1892 acerca de la suerte M18 por lo menos la parte este de la suerte M17 figura como de Teresa S.(upervielle) de Labordeboy<sup>An17</sup>. Hay también un expediente colonia, departamento Unión, número 12, 1893, colonia Galván. En el mapa Warner 1898 la suerte figura como colonia Galván; es listada por Alsina, Córdoba, ~1895, p. 81, sin embargo no la encuentro mencionada en Río, Colonización 1899; en el mapa Chapeaurouge 1901 es un campo de Cándido Galván; en el atrasado mapa Córdoba 1924 es una colonia General Galván con la laguna Los Odres y un lugar Berón; se refiere sin duda al general Elías Galván (\*1774, Corrientes-+1844, Montevideo), político y militar, padre de Cándido G. La estancia aparentemente se convirtió de originalmente colonia agrícola a estancia ganadera; la siguieron en eso los establecimientos Algarrobitos, Santa Cecilia, Adela y Santa Julia: Asinari, 1973, p. 125 En el mapa Peralta 1905 la suerte M17 es una **estancia La Porteña** de J.(oaquín) Dorado –la Guía Kraft 1903, p. 640 lista a Joaquín D., estanciero, 25 de Mayo 586, Buenos Aires; en 1905 Juan Benitz<sup>G61</sup> relata que hizo noche en La Porteña sin nombrar al dueño cuando viajó a una feria remate en Canals– y en el mapa Chapeaurouge 1915 la suerte M17 figura como La Porteña. Campaña Agrícola, 1908, p. 54 y 1912, p. 42 lista a la **colonia La Porteña** fundada en 1904 por Joaquín Dorado, propiedad del mismo, 3.000 hectáreas, administrada por Andrés Bascter (=Baxter? \*1868, Inglaterra, censado soltero, 2do mayordomo en Piamonte, Santa Fe; en 1899 Carlos Noetinger<sup>An111</sup> le confirió un poder especial: un Andrew (=Andrés) Baxter murió en la Ira Guerra Mundial: website howat argbrit; el mapa Chapeaurouge 1920 tiene a la suerte como de Joaquín Dorado. A este dueño no debe confundírsele con la colonia nacional El Dorado que se sitúa bastante mas al sur fuera del área de la reseña: mapa Córdoba 1924. Sin embargo, ya el River Plate Review ???. 1905 menciona la venta de 12.350 hectáreas, La Porteña, 5 kilómetros al norte de Canals, dividida en 21 lotes; Benitz<sup>G61</sup>, Diaries, 21. 10. 1905 atendió un remate-feria en La Porteña, ‘cerca de Canals’. El mapa Voz Interior 1938 todavía marca por aquí una colonia La Porteña. Un plano de la colonia Bremen<sup>arr</sup> 1934, todavía indica La Porteña como colindante al este; acerca de otra La Porteña, ver D96. El mapa Igm 1950 marca un casco del mismo nombre en el centro de la suerte.

El mapa Igm 1950 ubica al casco de la estancia San José en el sureste de la suerte M17; según la comunicación 2008 de Juan C. Alessandretti, Joaquín Dorado le vendió en 1905 a un Harold Schwind –quien (lo) hipotecó al Banco Hipotecario Nacional, registro 2, 1905, folio 324v– y este a su vez poco después vendió a Jorge Keen una parte que hoy-día (2008) contiene a la estancia San José. En 1905 Joaquin Dorado les canceló hipotecas a Harold Schwind y Jorge Keen: registro 2, folio 560. En 1905 tuvo lugar una division entre Harold Schwind and George Keen de un campo en Loboy, departamento Unión: registro 3, folio 1767. Esta estancia pasó a ser de José María Aramburu en 1906 y en 1971 de su hija Elena Aramburu-Ugalde de Alessandretti. El arriba mencionado H.(arold =Harald) Schwind (\*1873, Rio de Janeiro, Brasil (o Edimburgo??)-+1922, ↗1894, Argentina), estanciero, figura en la Guía Kraft 1909 y en la Guía Germana 1921, Cangallo 666 y Bartolomé Mitre 335, Buenos Aires;

Harold Schwindt era miembro del Club de Residentes Extranjeros, Buenos Aires, crió polo-ponies en su estancia El Bagual, San Luís; ganó torneos de polo ingleses en 1912: Laffaye, Polo, p. 314. El arriba mencionado Jorge (Eduardo) Keen (\*1838, Buenos Aires-<sup>+</sup>1911, <sup>∞</sup>1862, Ana María Dowdall, \*1839-<sup>+</sup>1864, <sup>∞</sup>1884, su cocinera Eloisa (Dorotea) Vargas, \*1860-<sup>+</sup>1924, 8 hijos), abogado; acostumbraba ‘invernarse’ con su familia en Italia, en donde casó a tres de sus hijas con nobles italianos: Lagos, Mafalda, p. 31. Fue hacendado en la estancia Pedernales, 25 de Mayo, Buenos Aires, fundador en 1889 de San Jorge, Laprida, Buenos Aires y fundador en 1912 de la estancia / pueblo El Fortín, Córdoba: ver An112 y website wikipedia el fortín. Schwindt y Leys figuran como fundadores 1905 del pueblo Fortuna, San Luís.

El fascículo Rural Canals, p. ??, tiene a La San José como propiedad de José María Aramburu (\*1874, Idiazábal, España-<sup>+</sup>1971, Canals, <sup>→</sup>1889, Argentina; <sup>∞</sup>Rosario(?) Ugalde)<sup>C67,G19 G26,I46,N26,N27,N29</sup> y después desde 2001 en adelante de Elena Aramburu de Alessandretti, p. 15. Hermanos Aramburu eran comerciantes de ramos generales en Canals: Converso, Mercado, p. 64; Ramón (Domingo? \*1867) y Eugenio Aramburu (\*1877; los tres hermanos aparecen censados en 1895 como comerciantes, Morón, Buenos Aires) ya son mencionados como pobladores en Canals en 1908: semanario Unión, Bell Ville 12.3. 1908. Los Anuarios Kraft tienen 1908 a Aramburu y Altamira, 1913 y 1919 a Aramburu y cia., 1924, 1929, 1935, 1941 y 1945 a Ramón, a J.(osé) M.(aría) y Eugenio Aramburu, 1952 y 1958 a J. M. y a Eugenio Aramburu, ganaderos, Canals. Vera, Colectividades, p. 91 menciona a Ramón y José María Aramburu, comerciantes en Canals; el último también actuó como representante de la Santa Fe and Cordoba Great Southern Land Company<sup>L6</sup>. Juan C. Alessandretti, el actual propietario (2008) de la estancia me comunica que su madre Elena A. de A. era una hija de J. M. Aramburu; un P. Alessandretti era propietario de un almacén de ramos generales en La Carlota, hubo otros cuatro hijos, y que el casco de la estancia San José data de 1942. En el cuadrante noroeste de la suerte M17 el mapa Igm 1950 tiene el casco de una **estancia La Porteñita**; acerca de otra estancia del mismo nombre, ver L2. En el mapa De Santi 1966 todo el sector norte de la suerte aparece ocupado por varias personas de apellido Aramburu-Ugalde.

En el mapa Igm 1950 el casco de una **estancia La Noria** aparece dentro de un trapecio central; el mismo trapecio, 1.062 hectáreas en el mapa De Santi 1966 figura ocupado por Guillermo F. Becker; el fascículo Rural Canals p. ??, la confirma siendo de Guillermo F. Becker (=Backer). En los Anuarios Kraft 1913 a 1958 figuran figura Guillermo Beker (=Becker) / Guillermo Becker y cia. / Guillermo F. Becker, ganaderos, Canals. Según Juan C. Alessandretti, Canals, comunicación 2008, la estancia fue anteriormente de unos Eduardo y Mina Fricke, barraqueros en Pergamino (o San Nicolás?), socios de (los padres de?) G. F. Becker (=Federico G. Becker, (\*1864, Buenos Aires, <sup>∞</sup>Antonina Ballester, \*1866, Buenos Aires, censado 1895 empleado, Pergamino). Al oeste el mapa Igm 1950 sitúa al casco de la **estancia La Porteña** en un trapecio complementario; en el mapa De Santi 1966 el mismo trapecio, 1.551 hectáreas aparece ocupado por Pedro y Martín Duralde. Juan C. Alessandretti, Canals, comunicación 2008 confirma que partes de La Porteña fueron de Pedro y Martín Duralde; un Pedro Duralde figura como ganadero, Canals en los Anuario Kraft 1924 y 1929, si la sucesión Darralduo, ganadera, Canals, que figura en los Anuarios Kraft 1935 y 1941 tiene que ver con él no está claro; sea como sea, a continuación los Anuarios Kraft 1952 y 1958 tienen a Pedro y Martín Duralde, ganaderos, Canals. En el sur de la suerte M17 el mapa De Santi 1966 marca un campo de Thomas J. Moore e hijos<sup>K37,L9</sup> y otro de Luís Magnasco y cia.<sup>N27,N28</sup>.

Los hermanos Inocencio y Lucrecio Vázquez<sup>Gqq,Nini</sup> fueron políticos oficialistas y hacendados como lo menciona Villafañe, Economía, p. 82 cuando compraron al fisco un campo en 1872. Como comuneros Arrascaeta<sup>Lini</sup> pasaron a ser dueños de las suertes M16, N35 y N25; además por adquisición a otros, lo fueron de las suertes N26 y N52 no quedando siempre patente si actuaban en conjunto -un hermano representando al otro- o si a veces operaban cada uno por su cuenta. Sea como sea, los comuneros de la merced Arrascaeta vendieron a Lucrecio Vasquez, registro 2, 1884, folio 1258, la **suerte 16**. En el mapa Chapeaurouge 1893 la suerte aparece como propiedad de I.(nocencio)

Vázquez<sup>Lini</sup>. La misma suerte –que es diagonalmente atravesada por el arroyo Saladillo, o más bien por los bañados y lagunas del Saladillo (=de Olmos en algunos mapas) y que contuvo al fortín Loboy sobre su margen derecho, suroeste– figura, junto con la suerte N26 al sur, en el mapa Warner 1898 como de J.(uan? o I.?) Vázquez y R. G. Barros<sup>Bww</sup>; en el plano 1891 acerca de la vecina suerte M17 la suerte M16 figura como de herederos de Vázquez. El mapa Chapeaurouge 1901 tiene a la suerte M16 como de I.(nocencio) Vázquez. El mapa Peralta 1905 la tiene como de herederos de L.(ucrecio) Vázquez –figura como de Vázquez en el mapa de Greiner 1905– más tarde en el atrasado mapa Córdoba 1924 figura como de la sucesión de I. Vázquez y conteniendo al lugar del antiguo fortín Loboy. Existe una mensura judicial aprobada, departamento Unión, número 87, 1903, suerte M16, 13.563 hectáreas, propietarios sucesores de Lucrecio Vázquez –él compró el campo a los demás comuneros Arascaeta en el remate Baltar-Quesada 1882 en Buenos Aires– quienes eran las hijas María (de Tagle), Concepción y Carlota Vázquez; el mapa Registro 1912, plano 3 coincide con esta misma mensura. Campaña Agrícola 1908, p. 54 y 1912, p. 42 dicen **colonia Loboy**, 4.640 hectáreas, fundada en 1901 por herederos de Vázquez, propietario J. (=Juan o Juan Ventura<sup>D96??</sup>) Vázquez, administrador P. Chevalier<sup>E86</sup>. El mapa Igm 1955 marca por aquí el casco de una estancia Loboy. El mapa Chapeaurouge 1915 rotula a la suerte M16 La Florida. El Anuarios Kraft 1908 lista a Benito Costa<sup>N26</sup>, ganadero, San Severo y La Rural 1912 al mismo, La Florida, Canals; el Anuario Kraft 1913 a Augusto W. Pieres e hijo, Las Floridas, San Severo –el Anuario Kraft 1913 también tiene Augusto W. Pieres, El Cabral, Assunta<sup>N45</sup>– y el Anuario Kraft 1919 a Benito Costa, **estancia La Florida**, San Severo; debe tratarse de La Florida, cuyo casco el mapa Igm 1950 sin embargo ubica en el norte de la suerte M26. El mapa Igm 1950 ubica en el medio-sur del lote M16 al casco de una estancia San Nicolás. En el mapa Chapeaurouge 1920 la suerte M16 figura como toda de Hilary Howard Leng (\*1862, Yorkshire, Inglaterra-<sup>+</sup>1936); un H. H. Leng, (Los) Chañaritos, La Carlota?, figura en el English Directory 1923. En el Review River Plate 5.1. 1906 anuncian A. G. Gumpert<sup>Ydra</sup> y H. H. Leng auditores, liquidadores y comisionistas, Bolsa de Comercio, Buenos Aires. En 1912 H. H. Leng de una sociedad Leng, (R. W.) Roberts y cía. era síndico del Banco Agrícola Comercial, Bell Ville: Estímulo 1.11. 1912<sup>CBellV,G61,H28</sup>; en Lloyd, Impresiones 1911, p. ??, H. H. Leng figura como miembro del directorio de Estancias y Colonias Curumalán<sup>G62</sup> y M. S. Bagley y cía.<sup>G19</sup> y de muchas otras más compañías mas, entre ellas también de la Destilería, Bodegas y Cervecería Germania en 1912; en 1922 H. H. L. fue nombrado miembro de la Orden del British Empire: Review River Plate 7.1. 1922; ver también Damus, Who was. El mapa Igm 1950 de hecho tiene cerca del rincón noroeste de suerte M16 al casco de una **estancia Los Chañaritos**; próxima al arroyo Saladillo marca a una laguna homónima; un lugar (monte) Chañaritos ya figura por aquí en los mapas Laberge 1867 y Córdoba 1882; acerca de otra estancia Los Chañaritos, ver G62; es un bastante frecuente apelativo de estancias

...

Según una reseña manuscrita por Ana M. Ferrari, Laborde, 1992, en 1904 Alfredo Vicari ante el escribano Andrés L. Vincava, Buenos Aires –será el Andrés Vincava, \*1884, Buenos Aires, hijo de Luís Vincava, \*1842, Italia, censado comerciante en Buenos Aires en 1895 ?– le vendió por 182.308 pesos a Domingo J. Cousa una mitad noroeste, unas 6.500 hectáreas de la suerte. Se formó una estancia El Arcolín que pasó por las manos de una serie de sucesivos propietarios –en Serjoy et al. Riesgo, p. ??, Tadeo Farnoszewig (\*~1910, Polonia -<sup>+</sup>~1995, Isla Verde, <sup>→</sup>1927, Argentina) dice que alrededor de 1933 trabajó tres años como mayordomo para dos hermanos ingleses solteros, estancia Los Chañaritos, Olmos– terminando al final sin duda en manos de Hilary Howard Leng. Según Ferrari, en 1936 Eva Rosa M.(argarita) MacCall (=MacColl) de Long (=de (sir Hilary Howard) Leng; ver Lamb, Personalities, p. ??), Norah Eva Long (=Leng) de Hunter y Nelly Flora Long (=Leng) de Blood, esposa e hijas herederas sin duda del ya difunto ‘sir’ H. H. Leng se la vendieron a una compañía de Mandatos y Agencias Australasia Ltda. (=The Trust & Agency Company of Australasia<sup>As322,E21,L7</sup>) de la que era director un Alfred George Gumpert<sup>Ydra</sup>, \*1864, Manchester-<sup>+</sup>1938, Londres, <sup>∞</sup>1896, Alice Isabella Taylor, \*1858-<sup>+</sup>1944, Londres, <sup>→</sup>1886 Argentina, <sup>→</sup>1907 Inglaterra, un socio de H. H. Leng 1903-1908: Damus, Who was; pareciera que en ocasión de la transacción A. G. Gumpert volvió a visitar la Argentina) representada por un Larry Jones. Localmente

la administró Roberto Iglesias quién le cambió el nombre a estancia El Trébol, sin duda en honor a las tres señoras. En 1944 la compañía la enajenó a Pedro Antonio Marzano<sup>N52</sup> quien a su vez en 1949 la vendió a Juan Carlos Picazo Elordi, ministro de Agricultura durante la primera presidencia de Perón. Un canal de desagüe cavado hacia el norte hasta la estancia La Marsellesa<sup>K34</sup> por la Dirección General de Hidráulica –que se lo habrá hecho ‘de upa’ al ministro?– fracasó por falta de pendiente debido a que la maquinaria, para no hundirse en las ciénagas, excavó el canal a través de los terrenos altos. Incidentalmente, con parecida intención, pero sabiamente usando una draga flotante en los últimos años (2005) se ha procedido a canalizar el arroyo Saladillo. Eso no ha sucedido con la conformidad de todos los vecinos, algunos quejándose que sus tierras se han resecado, otros extrañando la agreste costa previa del arroyo. Realmente, los bañados del Saladillo hubieran merecido convertirse en el parque nacional pampeano que aún falta. En 1951 J. C. Elordy<sup>verL</sup> formó con la firma Carlos A. Fossatti y cía. –que en esa época operaban las ferias ganaderas en La Carlota y Canals– una sociedad El Candil S. A. que pasó a ser la propietaria de El Trébol. Roberto Cavanagh de la vecina estancia Los Chañaritos<sup>arr</sup> instaló un sistema de irrigación del que también participó El Trébol. En 1954 Adolfo Wolf y Salomón Rottemberg<sup>L2</sup> representando la sociedad en comandita Las Lagunas, compraron El Trébol que parece entonces haber perdido ese nombre. Incidentalmente, un Carlos Rottemberg (\*1958) fue un conocido empresario de teatros y televisión: Fallace, Vida judía, p. ??.

La suerte M15 y sus alrededores según los mapas Baltar y Quesada 1882, Córdoba 1882, Chapeau-rouge 1901 y 1920.

Alrededor de 1950 un Roberto Cavanagh –debe tratarse del polista olímpico medalla de oro, Berlín 1936, Roberto Diego Lorenzo Cavanagh y Hearne (\*1914, Buenos Aires-+2002)<sup>L7</sup> y miembro del equipo Venado Tuerto de los años '40; acerca de otro Hearne, ver I30– fue efectivamente dueño de una fracción de la suerte M16, estancia Los Chañaritos: Ferrari p. 22. En Rural Canals, p. 9 un Patricio Cavanagh figura como presidente 1983-1987 de Sociedad Rural de Canals. En el mapa catastral De Santi 1966 la mitad sureste de la suerte M16 aparece bastante fraccionada, varias fracciones en el costado este siendo de Gualterio (=Walter) Hubmann; una de estas conteniendo una laguna La Salada; los Anuarios Kraft 1952 y 1958 lo listan a G. Hubmann ganadero, Canals; el fascículo Rural Canals, p. 8 menciona a una estancia La Helvecia siendo hacia 1960 de Gualterio (=Walter) Hubmann; un club de pesca La Helvecia, Canals parece funcionar a la vera de la laguna La Salada; acerca de otra estancia homónima ver M19. En el mismo mapa De Santi 1966 la parte noroeste de la suerte M16 aparece rotulada Agrocom S. A.: corresponderá al campo que fuera anteriormente la estancia El Trébol ?. Agrocom S. A. es hoy-día (2012) una compañía de comercialización y logística fundada en 1939 y originalmente dedicada al agro.

Sigue la **suerte 15**. Ferreira Cortés, Arrascaeta, p. 8 describe que cuando asumió el cargo de comandante del fuerte Punta del Sauce, Victorino Ordóñez adquirió en 1854 y 1859 a los herederos de de Arrascaeta, mas precisamente a los hijos/as y nietos/as de los esposos Francisco Patiño y Barbara Arrascaeta<sup>B136,F100,Lini</sup> ‘las acciones’ (=los derechos) a una tercera parte, es decir unas 96 leguas cuadradas (≈259.000 hectáreas) de la merced Arrascaeta<sup>Lini</sup> sin detallar si algunas de esas compras especificaban al campo Buena Esperanza (unas 13.000 hectáreas) que ocuparía la suerte M15. Herederos (cuales exactamente?) de Arrascaeta, vendieron (que exactamente?) a Victorino Ordoñez: escribano Fabián Tissera, registro 3, 1854, folio 11; María del Rosario Patiño vendió parte del terreno llamado Punta del Sauce al mismo V. O.: escribano Alejo Rodríguez, registro 4, 1854, folio 174v; Marcos Patiño vendió un derecho al mismo lugar: escribano Fabián Tissera, registro 4, 1859, folio 189; Petrona (Catalina, \*1793, Córdoba-+1863, ∞1836, Juan Francisco Cabral) y Rosario (\*1792-+1864) Patiño y Gregoria Tilves (\*1835, Córdoba, hija de Francisca (Antonia) Patiño (+1834, hija de (Jacinto, \*Pontevedra, ∞1823, Córdoba) Tilbes vendieron parccidos derechos a V. O.: registro 4, 1859, folio 190v. Estas compras –si hubo otras mas queda por ver– condujieron a que V. Ordóñez

quedara dueño de la estancia Buena Esperanza (=Islas del Sauce: Sáenz, nota 69<sup>bis</sup>) con una superficie de unas 5 leguas cuadradas a unas 5 leguas al estesureste de La Carlota y al norte del río Cuarto; si es que Victorino Ordoñez y sus descendientes por los demás derechos adquiridos pasaron a ser comuneros de la merced Arrascaeta queda por ver. En el mapa Echenique 1866 figura un poblado Ordoñez situado entre la laguna Chaguay y La Carlota; el mapa Laberge 1867 muestra al casco de la ‘estancia Esperanza’, sin delineación de su perímetro, emplazado entre el cauce antiguo y el curso reciente del arroyo Saladillo, por ende Isla, el primero incorporando una la laguna Chaguay seca, al noroeste de la laguna figura el lugar Arbol de Lagos sobre el camino Saladillo-La Carlota y al norte el Médano del Chileno. El plano de la mensura 1874 de la merced Arrascaeta<sup>Lini</sup> emplaza el casco de La Buena Esperanza cerca de la orilla poniente de la suerte M15, rotulándolo ‘Victorino Ordoñez, Proto Ordoñez’ y rotulando al área ‘títulos de Lagos o Caballero’; en un planito accesorio el perímetro de La Buena Esperanza aparece diagonalmente orientado, pero en un adicional planito la estancia ya aparece como ocupando toda suerte M15. En los mapas Córdoba 1882, Baltar-Quesada 1882 y mismo el mapa Córdoba 1924, el campo Buena Esperanza todavía aparece como cuadrado oblicuo centrado sobre la suerte M15. Un español José Benito Lagos, comerciante y primer alcalde de La Carlota que había solicitado –presumo que al gobernador-intendente de Córdoba, Nicolás Pérez del Viso (1797-1803) – una merced en 1798, en mérito a ‘servicios prestados a la Corona’. Se le concedieron ‘cuatro leguas cuadradas al sur(?)este de La Carlota, que se halla(ba)n baldías’, aunque eran de hecho parte de la merced Arrascaeta<sup>Lini</sup>; en 1801 J. B. Lagos aparentemente tomó posesión. A esto se referirán los documentos José Benito Lagos, denuncia de La Esquina: escribanía 2, 1801, legajo 104, expediente 11 y José de Lagos, inició un juicio por la posesión de Esquina de Sauce: escribanía 1, 1818, legajo 450, expediente 1 y también el lugar Arbol de Lagos sobre el camino Saladillo-La Carlota<sup>G26.148</sup>; en 1830 el rancho de José Lagos se situaba a una legua del fortín Loboy y a 4 leguas de La Carlota: Cerro y Zamudio, Diario. A su muerte, José B. Lagos, sucesión: escribanía 3, 1813, legajo 61, expedientes 2 y 23, el campo pasó a ser de Francisco Vázquez Maceda (°Isabel Gigena, en el website familysearch con una hija, \*1798, Córdoba) y de este a Mariano (Ignacio) Echenique (\*1841-+1870, °Carmen Caballero, \*1848, él censado abogado, Córdoba en 1869) quien dió origen a los siguientes pleitos: Mariano I. Echenique contra V. Ordoñez, (in)cumplimiento contrato: escribanía 1, 1864, legajo 519, expediente 19 y el mismo Echenique contra V. Ordoñez y otros, escribanía 1, 1871, legajo 540, expediente 1. En el mapa Chapeaurouge 1893 el campo –no parece haber sido parte del remate 1883 de la merced que detallamos bajo Lini– figura alineado con la suerte M15 y como de (herederos) Ordoñez. Tognetti, Compraventa, p. 13 cita una escritura en el registro 2, 1880, folio 213v, como documentando que Victoriano Ordoñez había comprado la estancia Buena Esperanza, y que a mas, sucesivamente les había comprado en la década del ’50 a los sucesores de Arrascaeta un total de ‘unas 20.000 hectáreas’<sup>arr</sup>. A Prato (=Proto) Ordoñez aparentemente se le adjudicaron en 1854 ‘tierras cerca de La Carlota, zona de frontera protegida, departamento Río Cuarto, 3 x 2 leguas’ (=6 leguas cuadradas =16.206 hectáreas), por ‘moderada composición’ (=ocupación por 30 años?): Ferreyra, Tierras, p. ???. Ordóñez fue, así lo elogió Domingo Faustino Sarmiento según Sáenz, nota 69<sup>3a</sup>, ver también Mayol Laferrér, Ordoñez Letras, un hacendado progresista que aunque residiendo en un puesto de avanzada, construyó hermosos edificios y estableció grandes plantaciones. Alberto Abecasis, La Carlota, comunicación 2006, agregó que Ordoñez regenteó un molino harinero a sangre (malacate) y no hidráulico se supone, y que su casona existió hasta 1950. Seymour, Poblador, p. 85 describe una visita allí en busca de ovejas que tuvo lugar a principios de 1866 y añade que a la estancia de don Victorino la había heredado un sobrino; sería mas bien su hermano menor y yerno Proto Ordóñez o el yerno Nicanor Lopez?, que prefería vivir en la ciudad Córdoba: ver Quesada, Estancieros, p. 207. Victorino O. peleó contra los indios con una milicia de peones y vecinos y terminó lanceado por los aborígenes en 1864 cuando trataba de asistir a su capataz no lejos de la estancia. Fue jefe político del departamento Río Cuarto, a su iniciativa se construyeron obras importantes en La Carlota y se dice que tuvo una casa señorial en ese pueblo.

El testamento de Victoriano Ordoñez se halla asentado en la escribanía 2, 1865, legajo 164, expediente 24. Después de que los indios lo mataran a V. O. en 1864, parte de sus herederos vendieron

a sus co-herederos pero otros de ellos vendieron a terceros que estaban ‘juntando’ derechos a la merced Arrascaeta<sup>Lini</sup> independientemente de la estancia La Buena Esperanza. Comenzamos con una tentativa lista de las esposas **i**, **ii** y **iii**, e hijos de <sup>I</sup>Victorino (=Victoriano =Victorio) Ordóñez (\*1808, Ischilín-<sup>+</sup>1864, La Carlota) según el website familysearch: **i**: <sup>∞I</sup>18??, Serapia Villada, (\*18??, hijos: <sup>11</sup>Carmen<sup>o</sup> (\*1836-<sup>+</sup>1883, <sup>∞I</sup>1857, Juan Ferreyra, <sup>∞II</sup>1865, Carlos Guilmar (=Guilmor) de Aragon), <sup>12</sup>Belisaria<sup>o</sup> (\*1836, <sup>∞</sup>1867, Río Cuarto, <sup>∞I</sup>Lucas Llana, <sup>∞II</sup>2Proto Ordoñez, \*1838, Córdoba-<sup>+</sup>1879, Córdoba)), <sup>13</sup>María Socorro (\*1836, Deán Funes), <sup>14</sup>Vicente (=Ricardo, \*1839, Alta Gracia) y <sup>14</sup>Carlota<sup>o</sup> (\*1845, Alta Gracia, <sup>∞</sup>Agustín Villada)); **ii**: <sup>∞II</sup>18??, Jesus(a) Godoy (\*18??: hijos: <sup>15</sup>Teresa<sup>o</sup> (\*18??, <sup>∞</sup>1861, Córdoba, Werfil Cabrera<sup>130</sup>, <sup>+</sup>1874, Río Cuarto), <sup>16</sup>Valentina<sup>o</sup> (\*18??, <sup>∞</sup>1872, Córdoba, Nicanor López, \*1852, Córdoba-<sup>+</sup>1921, <sup>II∞</sup>1890, Florinda Benites, \*1865, Córdoba), <sup>17</sup>Eulogia (\*1850, Mercedes, Buenos Aires), <sup>18</sup>Ciriaco (Eleuterio, \*1853, <sup>∞</sup>1875, Córdoba, Gliseria Cabrera), <sup>19</sup>Nicanor (\*1854, Río Cuarto, <sup>∞I</sup>1879, Córdoba, Petrona Bedriñan, <sup>∞II</sup>1882, Villa Nueva, Leopoldina Ordoñez), Manuel (\*1856, Río Cuarto) y <sup>110</sup>Rosa<sup>o</sup> (\*1844 -<sup>+</sup>1866, <sup>∞</sup>1864, Córdoba, Zoraido (=Jerardo) Cabrera)); **iii**: <sup>∞III</sup>Demofila<sup>o</sup> Silva (\*18??, hijos: <sup>111</sup>Constancia (\*1859, Río Cuarto), <sup>112</sup>Victorino (\*1863, La Carlota) y <sup>113</sup>Felisa (\*1864, Río Cuarto)). Las personas marcadas <sup>o</sup> son las que aparecen en la testamentaria de V. Ordoñez. Según Cantón, Encuentro Cisnes, Nicanor L. fue en 1907 el jefe político del departamento Juárez Celman, cabecera La Carlota; así todavía figura en el Anuario Kraft 1908, su hijo Clodomiro L. (\*1874, Córdoba) siendo su secretario; este último es listado como jefe político, La Carlota en el Anuario Kraft 1913. Según una comunicación 2011 de María Alejandra Minuzzi, La Carlota, en la testamentaria 1865 de Victorino O., que está asentada en los siguientes expedientes judiciales: curato hijos, liquidación bienes, su sucesión: escribanía 2, 1864, legajo 162, expediente 6, idem, expediente 25; idem, 1865, legajo 164 expediente 24, figuran como herederas las hijas <sup>11</sup>Carmen O., viuda ?, representada por Zenón López (\*1839, tío de Nicanor López?; censados juntos 1869, Pilar, Córdoba), <sup>12</sup>Belisaria representada por su tío (30 años menor que su padre!) y esposo <sup>2</sup>Proto Ordoñez <sup>14</sup>Carlota O., representada por esposo Agustín Villada, <sup>15</sup>Teresa O. representada por su esposo Werfil Cabrera, <sup>16</sup>Valentina O. representada por su esposo Nicanor López, <sup>110</sup>Rosa O., representada por su esposo Zoraido Cabrera y la viuda <sup>(1)</sup>Demofila Ordoñez también representada por Zenón López. La hija <sup>111</sup>Constancia O. de Demofila O., que era una menor en 1865, aparece mas tarde vendiendo (parte de?) su herencia, tal como lo hicieron sus medias-hermanas Carmen y Valentina Ordóñez. Tognetti, Compraventa, p. 13 apunta que en 1865 un tercio de la merced Arrascaeta, es decir derechos a unas 260.000 hectáreas de ella –la estancia Buena Esperanza solo ocupaba unas 13.000 hectáreas– quedaron en las manos de los herederos de Victorino Ordóñez. Tognetti enumera una serie de ventas que realizaron, aunque sin especificar a los precisos vendedores ni tampoco a los compradores: registro 3, 1869, folio 1259v; registro 3, 1872, folios 888v, 913v y 926; registro 3, 1873, folio 564; registro 2, 1873, folio 53, registro 2, 1879, folios 43 y 548v a las que nosotros añadimos las siguientes ventas: <sup>(15)</sup>Werfil Cabrera y su esposa <sup>15</sup>Teresa Ordóñez vendieron a Pablo Grier<sup>BL.C72,F96,N28,N40,N46</sup>: registro 2, 1871, folio 336: <sup>??</sup>Mario Ordóñez (<sup>∞</sup>1875, Fabriciana Gonzáles, \*1848-<sup>+</sup>1900, San Gerónimo) en 1878, folio 197v otorgó una hipoteca a Z.(enon) L.(opez)<sup>arr</sup>; <sup>??</sup>Mario Ordóñez vendió a Zenón López<sup>arr</sup> acciones de la merced Arrascaeta: registro 4, 1880, folio 884; Mario Ordoñez vendió a <sup>(16)</sup>Nicanor López un terreno Buena Esperanza: registro 4, 1882, folio 827; <sup>19</sup>Nicanor Ordoñez vendió a <sup>(16)</sup>Nicanor Lopez: registro 2, 1885, folio 596. <sup>(11)</sup>Carlos Guilmar (=Guillermo?) de Aragón y <sup>(11)</sup>Juan E. Ferreyra confirman la venta a <sup>(16)</sup>Nicanor Lopez de un derecho a la estancia Buena Esperanza: registro 2, 1886, folio 173v y <sup>15</sup>Teresa Ordoñez de Cabrera vendió a <sup>(11)</sup>Nicanor Lopez: registro 4, 1886, folio 157; es decir que llevaron a cabo varios trasposos entre ellos mismos y alguna ventas a otras personas que probablemente estaban ‘coleccionando’ derechos a la merced Arrascaeta<sup>Lini</sup>. Por lo demás hay unos juicios relacionados: <sup>(16)</sup>Nicanor López contra su cuñado <sup>(15)</sup>Werfil Cabrera: rendición de cuentas: escribanía 2, legajo 212, expediente 18 y Werfil Cabrera, homicidio: 2da crimen, escribanía ?, 1905, legajo 5, expediente 5.

En el mapa Warner 1898 figura <sup>(16)</sup>N.(icanor) López como dueño de un cuadrado norte de la suerte M15 y una franja al sur figura vacía. El mapa Chapeaurouge 1901 tiene a toda la suerte M15 de Ordóñez López y compartes. El mapa Peralta 1905 sin embargo tiene a N. López propietario de una

franja norte y a J.(uan) de D.(ios) Vera y otros de un cuadrado sur. Campaña Agrícola 1908. p. 102 y 1912, p.72 listan a una colonia Estancia Chica, 10.000 hectáreas, fundada por, propiedad de y administrada por J. de Dios Vera (\*1847, San Juan, ∞1870, Facunda Sánchez, \*1844, Córdoba, hijos mellizos Pedro Miguel y Pedro Bautista, \*1873, Río Cuarto), censado estanciero y vecino de Nicanor López en Canals, departamento Unión, en 1895 –en los Anuarios Kraft 1908 1913, 1919, 1924 y 1929 y también en La Rural 1912 Juan de Dios Vera figura como propietario de La Chica y en los Anuarios Kraft 1908 y 1913 tiene a Nicanor López como propietario de (la estancia) La Grande, ambos La Carlota– y una colonia Buena Esperanza 1.600 hectáreas, fundada por, propiedad de y administrada por N. López. A. Abecasis, La Carlota me comunicó (2005) de que existe un expediente judicial titulado herederos de Arrascaeta contra J. de D. Vera y la comandita de usurpadores de tierras fechado 1925 ! El mapa Greiner 1905 indica como dueño de toda la suerte a Ordóñez López; el mapa Registro 1912, plano 3, muestra la suerte M15 dividida entre Nicanor López, otros López, Juan de Dios Vera, Manuel Cornú / P. Viera, Jaime Vieyra y Carlos Nuñez Monasterio, el Anuario Kraft 1919 lista a Nuñez Monasterio<sup>N45</sup>, Las Josefinas, Olmos<sup>abj,N45</sup>; el mapa Chapeaurouge 1920 marca a una mayor fracción norte de N. López y una menor sur de J. Vieyra; el Anuario Kraft 1913, lista bajo Olmos y La Carlota a Jaime Vieyra<sup>Dcc,F84,Fkk,I76,J43,M17,M18,M19</sup>, hijo (\*1887, Buenos Aires), estancia San Jaime. Los comuneros de la merced Arrascaeta vendieron (este campo?) a Jaime Vieyra, registro 2, 1903, folio 101, recibo parcial, idem, folio 567. El atrasado mapa Córdoba 1924 todavía marca el campo cuadrado oblicuo pero tiene a la suerte M15 siendo de Nicanor López y P.(edro?) Viera; el censo 1895 lista a un Froilán Pedro Viera, \*1857, Córdoba, propietario, La Carlota)<sup>N45</sup>. Sáenz, nota 69<sup>bis</sup>, incidentalmente, también enumera una serie de personajes, entre ellos dos Cabrerías parientes sin duda del fundador de la ciudad de Córdoba<sup>Xintr</sup>, que habrían sido dueños de estancias vecinas a La Carlota durante la época colonial. El mapa Igm 1950 incluye dentro de esta suerte M15 a los cascos de las estancias La Suequita, Los Paraísos; esta última estancia<sup>abj</sup> parece haber sido por algún tiempo propiedad los hermanos Firpo<sup>N26</sup>: Firpo, Legado, p. ?? –acerca de una estancia homónima, ver M19– San Ignacio, El Padre Nuestro y La Josefina; esta última debe ser la estancia de Alfredo Miles<sup>F22</sup> que en el Anuario Kraft 1941 extrañamente figura listada bajo Assunta<sup>N45</sup>. El mapa Chapeaurouge 1920 tiene a Fernando Busteli (=Bustelli)<sup>N52</sup> como propietario de la parte al sur del río Cuarto de la suerte M15 mas la parte al norte de las ferrovías de la suerte N25. La parte al norte del río de la suerte N25 mas una franja sur de la suerte M15 la tiene como de J.(aime) Vieyra mientras que el cuadrado norte de la suerte M15 la tiene como de N. López. El mapa De Santi 1966 tiene a la suerte M15 algo fraccionada, una estancia San Ignacio S.(ociedad) R.(esponsabilidad) L.(imitada), 1.370 hectáreas, ocupando el centro-sur y una fracción noroeste, 1.881 hectáreas, de personas apellidadas Firpo<sup>arr</sup>.

El renglón M sigue con un campo, por nosotros denominado **suerte oo**, la **estancia La Magdalena** de Jarbas (=Jorvas) Moniz (=Muniz, Munis, Muñiz) Barreto, conteniendo la estación / el **pueblo Barreto** (abierto 1908, línea FC.B.A.P. (=FC.P.), después F.C. Mitre entre La Carlota-Villa María<sup>Nfin</sup>); el nombre le viene de la hija mayor (Rosa) Magdalena M. B. <sup>1</sup>Jarbas Muñiz Barreto, (\*1835, Fazenda do Duque, Rio de Janeiro, Brasil-<sup>+</sup>1899, Buenos Aires, ∞1870, Damasia Sáenz Valiente<sup>YDra</sup>, \*1846, Buenos Aires-<sup>+</sup>1926), diplomático brasileño. Carreño, Estancias y Estancieros, p. ?? provee detalles. Representó a un banco brasileiro Mauá<sup>Zmon</sup> en Montevideo. Se pasó a la diplomacia empezando como agregado en la legación brasileña en Asunción, Paraguay. Vino a Buenos Aires en 1865 como secretario de una legación que concertó la Triple Alianza (Brasil, Uruguay, Argentina) que guerreó contra el Paraguay. A partir de 1870 se ocupó de los campos bonaerenses de su esposa que pertenecía a una familia de hacendados –Damasia heredó las estancias El Callejón, Castelli y La Argentina, Tuyú, Buenos Aires– y comenzó a comprar campo por su cuenta. En Buenos Aires los Barreto residían en una gran casa colonial, que fuera de Anselmo Sáenz Valiente, el abuela de Damasia. Un hijo comentó que por lo puntual y exacto, su padre Jarbas parecía ser más bien alemán que brasileño. Sus hijos fueron <sup>11</sup>(Rosa) Magdalena M. B. (\*1871-<sup>+</sup>1925, ∞1907, Francisco Julián Beazley, \*1864-<sup>+</sup>1924);<sup>12</sup>Ventura (Jarbas) M. B. (\*1872-<sup>+</sup>1955)); <sup>13</sup>Gustavo (Palmer) M. B. (\*1874-<sup>+</sup>1954.); <sup>14</sup>Benjamín M. B., (\*1876-<sup>+</sup>1929 ‘en los brazos de una amante’, ∞María Luisa Tornquist, \*1880, 1 hijo; el padre Ernesto Tornquist<sup>Anini,F22,G27,G26,M1,Ydra</sup> le regaló la

estancia Juan Gerónimo, Verónica, Punta Indio, Buenos Aires); <sup>15</sup>Juana (María Josefa) M. B., (\*1879-<sup>+</sup>19??, <sup>∞</sup>1907, Eduardo Zuberbühler, \*1878; él tuvo la estancia Luis Chico, Verónica); <sup>16</sup>Antonio Zacarías M.B. (\*1882-<sup>+</sup>1969, <sup>∞</sup>1929, Jacoba Delia Bunge, \*1901-<sup>+</sup>1968, 3 hijos/as; ella hija de Emilio Vicente María Bunge<sup>K81</sup>, <sup>∞</sup>Jacoba (=Jovita) Juana Achával Ryan quién le prestó el nombre a la estación / el pueblo Jovita, sur de la provincia Córdoba) y <sup>17</sup>Francisco M.B. (\*1884-<sup>+</sup>1961, <sup>∞</sup>1914, Juana Ana Castro Quirno, \*1895-<sup>+</sup>1952, 4 hijos/as): website genealogia familiar, Cantón, Regalo, p. 84. La Rural 1912 lista a Estancia y colonia Tornquist, Barreto, Córdoba, FC. al Pacífico.

Cantón, Regalo, p. 25, relata que el rey Carlos IV de España en 1797 le asignó a los vecinos de la **villa La Carlota**, 36 leguas cuadradas de pastura comunal ubicadas a ambos costados del río Cuarto<sup>Npp</sup>. Nominalmente estas tierras habían sido parte de la merced de los Cabrera <sup>Lini</sup> pero como no estaban ocupadas por sucesores de los mismos valdrían como vueltas a ser 'realengas'<sup>abj</sup>: acerca de ello ver al mismo Cantón, p. 20. Un panfleto Becú-Ponce, Validez, 1927 –dado un reclamo judicial de Eleázar Garzón<sup>B3,BII,D14,E100,Gqq,H67</sup> en representación de una presunta descendiente de los Cabrerías– de justificar la posesión de la estancia La Magdalena por los (herederos de) Barreto para lo que resume la historia de la merced concedida a Gerónimo Luís de Cabrera<sup>II</sup> en 1633, y/o 1681 por Antonio Vera y Mújica, gobernador de Tucumán. Establece que en por lo que menos respecta los campos de La Carlota, los Cabrera no establecieron, ni menos mantuvieron una adecuada ocupancia de ellos. Es así que cuando La Carlota fue fundada en 1789, los Cabrera fueron juzgados por la autoridades coloniales de haber perdido sus derechos; acerca de la mitad del del terreno al sur del río Cuarto en donde se emplazaba la villa<sup>Npp,N48-N52</sup>. En 1871 la municipalidad del departamento Río Cuarto, al que en esa época pertenecía La Carlota, le vendió a Miguel Ferreyra una legua cuadrada de la concesión real al norte del río Cuarto, para poder terminar con el dinero que pagó, la iglesia de la villa. En 1874, aparentemente para financiar un edificio municipal, la misma municipalidad hizo rematar a la firma Manuel Goñi y cía, Buenos Aires, lo que restaba de esa banda norte, unas 15 leguas cuadradas, comprándolas Jarbas Muniz (=Jorbas Muñiz) Barreto por unos 0,40 pesos la hectárea, 75% al contado, 25% en el momento de la entrega del campo; la compra se escrituró en 1874 ante un escribano Manuel Salas, Buenos Aires; acerca del bajo precio hay que tener en cuenta que en esa época los indios todavía merodeaban por estos lugares<sup>Xintr</sup>. Los pobladores de La Carlota, los dueños de los de los 'pastos comunes' sin embargo iniciaron un reclamo que terminó en un arreglo por el que se dió posesión a Barreto en 1877, él pagando los 25% que debía; la escritura al respecto estará asentada en el registro 5, Río Cuarto, ciudad en la que tuvo lugar el acuerdo; de hecho Jarbas M. B. ya había comenzado a trabajar a La Magdalena. Al arriba mencionado espolón de Miguel Ferreyra, Barreto lo compró en 1888 ante el escribano Felix M. Rodríguez, registro 3, folio 520v; ambas compras, la de 1874/1877 y de 1888, fueron protocolizadas en el registro 3, 1890, folio 875. Poco mas tarde J. Muñiz Barreto les vendió a Mackinlay, Pelleschi y Church el terreno para las vías del FC. Villa María a Rufino, después FC. Pacífico<sup>Nfin</sup>: registro 3, 1891, folio 616. En 1897 finalmente Jarbas M. Barreto adquirió a la mesa de Hacienda un terreno sobrante, unas 650 hectáreas –derivado de un incorrectamente emplazado alambrado al norte de La Magdalena– en el departamento Juarez Celman por 7 pesos la hectárea: Villafañe, Economía, p. 96, registro 2, 1897, folio 188. Notamos que en 1873 Jarbas M. Barreto compró a la mesa de Hacienda, es decir al fisco cordobés, otro terreno no especificado, registro 2, 1873, folio 1440v y 1879 folio 299; se tratará(?) y se trata respectivamente de los campos que J. Muñiz Barreto tuvo en el sur de Córdoba, suertes 20, 21, 24, y 25, estancia Cerro de Madera(/o?), unas 45.000 hectáreas de la serie A, pedanía Tres de Febrero, departamento Río Cuarto y (partes? de la suerte) 1, 2 y 3 de la series E, estancia El Consuelo, unas 20.000 hectáreas, pedanía Necochea, departamento General Roca: Cantón, Regalo, p. 47; en el atrasado mapa Córdoba 1924 las suertes en cuestión ya no eran de de los Barreto; si es que fueron parte de la herencia de Jarbas Muñiz Barreto queda por ver. Del área de La Magdalena existe una mensuras administrativa(?) ejecutadas por Felix M. Olmedo en 1874 y dos mensura judiciales, departamento Juarez Celman, propietario Jorvas M. B., número 51, 1878 por el agrimensor Quintiliano Tizeira y número 8, 1896, aprobada, por el agrimensor Parmenio Ferrer y otra 1902 de división por los agrimensores Muñiz y Moy a raíz de la sucesión Barreto: Cantón, Regalo, p. 27 y 87. El primer mayordomo que se ocupó

de la estancia La Magdalena, Cornelio J. Peralta parece que residió en el Cerro de Madero y también se ocupó de El Consuelo. Lo siguió como mayordomo (1878-1893) de La Magdalena Antonio Ardiles<sup>K7,K10</sup>. A este lo sucedió (1893-1908) Juan S.(mith) Ross (\*1850, Milburn, Illinois, Estados Unidos-+1937, La Carlota); después de haberse retirado J. S. R. fue varias veces intendente de La Carlota entre 1912 y 1923. Ya fallecido Jarbas M. B., padre en 1899, bajo sus hijos, los hermanos Barreto, a Ross lo siguen Domingo Eguizabal<sup>abj</sup> (1908-1936), Antonio (padre, 1936-1968) y Eduardo (hijo, 1968- 1993) Feresin y Raul Mayorga, sobrino del último (1993-2003). Campaña Agrícola 1908, p. 104 lista a una colonia Barreto, fundada en 1902 por Jorbas Muniz Barreto, propiedad de Barreto hermanos, administrada por Juan S.(mith) Ross. En el atrasado mapa Córdoba 1924 el campo todavía figura como de Jorbas Muniz Barreto y con el rectángulo intruso (de Ferreyra). En un mapa La Carlota 1914, el campo aunque ya rotulado como propiedad de herederos de J. M. Barreto todavía tiene al campo de Ferreyra; en los mapas Chapeaurouge 1901 y Peralta 1905 sin embargo el ‘espigón’ ya estaba ausente. Cuando Jorbas Muñiz Barreto falleció en 1899 los 7 hijos heredaron el campo de unas 51.000 hectáreas –los varones recibiendo fracciones algo mayores que las mujeres–: oeste Benjamin, medionorteeste Juana, medionorte Rosa, mediooestesur Ventura y Gustavo, –fracción dividida en 1929 en una mitad oeste del primero y otra este del segundo– medioeste Francisco–apelada El Surgente de acuerdo a un rendidor pozo artesiano– y este Antonio: Cantón. Regalo. p. 87. A la viuda Damasia de M. B. le habrán quedado sus estancias Juan Gerónimo y La Argentina, provincia Buenos Aires que se repartirían mucho más adelante.

Existe un anuncio de Carlos A. Fossatti, martillero, acerca del remate de un campo situado al norte de la estancia El Once de Barreto y al este de la estancia La María Amalia, 1017 has, –era una fracción de esta última estancia ?– estación Pedro E Fúnes, el sábado 17 noviembre 1973. Hacia 1908 se separaron los hermanos Antonio M. B. con su sector este del campo bautizado **estancia El Once** y Benjamín M. B. con su sector oeste bautizado **estancia La Luna** –por un tiempo se dedicó a la cría de ganado, mocho negro Aberden Angus<sup>N26</sup>– mientras que las hermanas Rosa M. B. de Beazley –su marido Benjamín B. figura como cabañero, Barreto, FC. P. en Anuario Kraft 1924– y Juana M. B. de Zuberbühler y los hermanos Ventura, Gustavo y Francisco M. B. –los dos últimos fueron los que se ocuparon de la estancia– siguieron en condominio con La Magdalena; Francisco M. B. sin embargo abriendo dentro de ella una **cabaña San Francisco**, por un tiempo también dedicada a la cría de Aberdeen Angus; Gustavo por su parte se dedicó a la cría de gallinas de varias razas. Los Anuarios Kraft listan bajo La Carlota 1908 a Barreto hermanos, La Magdalena y 1913 adicionalmente Benjamín Barreto, La Luna; Campaña Agrícola 1912, p. 72 lista a una estancia Barreto 40.000 hectáreas de hnos. Barreto y una estancia B.(enjamín) Barreto 10.000 hectáreas de B.(enjamin) Barreto, ambas reconocidas como colonias en 1900. Los Anuarios Kraft 1919 a 1958 tienen bajo La Carlota a Barreto hnos., La Magdalena. Los Anuarios Kraft bajo Barreto, FC.P. listan a: 1913, Antonio Barreto, La Primavera; Barreto hermanos La Magdalena; Benjamín Muñiz Barreto, La Luna; 1919, Antonio M. B., El Once, Magdalena, Barreto hnos. San Francisco, La Luna; 1924, El Once, La Magdalena, San Francisco, La Luna; 1929 a 1935, El Once, La Magdalena, La Luna; 1941 y 1945, El Once, La Magdalena; Enrique y Raúl Laplacette, La Margarita; 1952, La Magdalena, La Margarita; 1958, El Once, Francisco Muñiz, La Magdalena. Los Anuarios Kraft 1941 a 1952 bajo Barreto FC.P., también tienen a: Antonio Eguizabal<sup>arr</sup>, La Cabaña y 1958 a Jorge Casal, La Cabaña que era el campo que había sido la cabaña San Francisco. Los cascos de El Once y La Magdalena – adosado al FC. Mitre, también un parque La Magdalena en el centro del campo– figuran en el mapa Igm 1950. Vale también recordar que los hermanos Ventura, Benjamin y Gustavo fueron importantes coleccionista de arte europeo, objetos arqueológicos, artesanía colonial y numismática (monedas y medallas), mucho de lo cual se expone hoy día (2000) en los museos de La Plata, de Luján y La Carlota: Cantón, Regalo, p. 68.

De las tres estancias El Once, La Magdalena y La Luna se fueron vendiendo fracciones, pero de La Luna los herederos de Benjamín M. B., viuda e hijo, todavía pudieron venderle en 1934 un lote mayor a F. Raúl Laplacette S. A. (=Enrique y Raul Laplacette?) quienes a continuación readquirieron lo

anteriormente vendido reconstituyendo la superficie original a la que rebautizaron estancia La(s) Margarita(s). Abad, Gran Enciclopedia, menciona una estancia Las Margaritas cercana a la estación Barreto, FC. Pacífico; el mapa Igm 1950 marca por allí el casco de la **estancia La Margarita**, ex-La Luna, pero también el de una estancia La Jeroma. Los Laplacette eran estancieros en Junín, Buenos Aires, donde existe una estación que lleva su nombre; el Anuario Kraft 1929, t. I, lista a Juan<sup>B136</sup>, Enrique y Raúl Laplacette con oficina en Bartolomé Mitre 383, Buenos Aires. De El Once los herederos de Antonio M.B., tres hijos, vendieron la última fracción en 1972. Alrededor de 1920 los hermanos Ventura, Gustavo y Francisco M. B. se dividieron lo que les quedaba a ellos de La Magdalena, unas 17.000 hectáreas. La parte que le correspondió a Francisco M. B. albergaba a la **cabaña San Francisco** mencionada en el English Directory 1923, p. 86 con A. S. Elliott como mayordomo. En 1929 Gustavo y Ventura M. B. lotearon secciones sur de sus campos a lo largo del río Cuarto; los lotes se arrendaron y vendieron. Cuando en 1955 falleció Ventura M. B. (soltero) le quedaban unas 1.700 hectáreas que probablemente legó a sus hermanos; Gustavo M. B. (soltero) al morir en 1954 le cedió a Francisco (=don Paco) lo que le quedaba y cuando este a su vez falleció en 1861 les dejó a sus cuatro hijas unas 8.000 hectáreas. Hacia 1940 la ruta nacional 8 –antes de pavimentarse la número 186– se corrió a pasar por el sur del campo de los Barreto.

#### McLAREN—CHAMBERLAIN

A quiet wedding was celebrated on Monday, 23rd March, when Mr R. W. McLaren, of Buenos Ayres, son of the late Mr R. McLaren, of Martinborough, was united to Miss Elsie Chamberlain, daughter of Mr G. E. Chamberlain, of Masterton. The ceremony was conducted at the residence of the bride's parents by the Rev. A. T. Thompson, B.A., B.D. The bride, who was attired in white silk, was given away by her father, and was attended by her sister, Miss Chamberlain, chief bridesmaid, and her cousin, Miss Kate Chamberlain. Mr Neil McLaren, cousin of the bridegroom, was best man, and Mr Z. McLachlan was groomsman. The newly married couple will leave the Dominion on April 19th for Buenos Ayres. Mr McLaren is manager of a large estancia, a position he took six years ago.

#### MARRIAGE

McLAREN—McLACHLAN.—On August 20th, at Buenos Ayres, Robert W. McLaren, of "Las Trincheras," Estancia, Argentine, to Eva Laura, widow of the late Mr Leslie D. McLachlan, and daughter of Mr G. E. Chamberlain, "Westmeath," Masterton.

Roberto McLaren en Las Trincheras: diario neozelandés Wairarapa Daily Times del 31.3. 1908, 31.3. 1909, 19.2. 1913 y 18.11. 1914.

Al oeste de la estancia La Luna se situaba una **estancia Las Trincheras**. El planito que acompaña la mensura 1893 acerca de La Paz y La Australia<sup>J78,K81,K82</sup> muestra a este campo Las Trincheras, **suerte 1**, serie F, departamento Juárez Celman, propiedad de Pedro Emerencio Funes, comprada al fisco en 1878. Mas tarde la suerte M1 fue parte de la colonia Lejarza de Lejarza y Marull<sup>K6</sup>. Ernesto Tornquist<sup>YDra</sup>—acerca de este personaje, ver website lacapital somma tornquist— debe haber comprado una parte norte de la suerte en 1902 para su hija Raquel T.. Marull hermanos vendieron a Estancias y Colonias Tornquist, un (adicional?) terreno en el departamento Juárez Celman: registro 3, 1905, folio 778. En el registro 2, 1908, folio 271v, está asentada la compra por 'la señorita' Raquel Tornquist a Bautista Dalmasso de un campo parte de la colonia Lejarza, 'hoy conocida por San Agustín', departamento Juárez Celman. En 1909, la S. A. Tornquist Estancias y Colonias protocolizó una entrega de títulos de varios terrenos en el departamento Juárez Celman a la sra. Raquel Tornquist de Macuat (=MacNab): registro 2, folio 225. El Anuario Kraft 1908 lista a Ernesto Tornquist. Las Trincheras, La Carlota y los Anuarios Kraft 1919 a 1958, tienen a R.(aquel) Tornquist, Las

Trincheras, La Carlota y los Anuarios Kraft 1913 a 1929 listan a Ludovico Macnab (Bernal,\*1880,<sup>∞</sup>~1910, Raquel Tornquist, \*1886, hermana de María L. T. de Barreto<sup>Moo</sup>), Las Trincheras, Barreto; Ludovico MacNab, ortografía variable, Las Trincheras, Los Cisnes (=Maquinista Gallini) es listado en los Anuarios Kraft 1908 a 1945; el English Directory 1913 tiene a Robert MacLaren<sup>K6</sup> (=McLaren,\*1870 Wellington, Nueva Zelanda -<sup>+</sup>1946, Nueva Zelanda,<sup>→</sup>1902, Argentina,<sup>∞I</sup>1908, Nueva Zelanda, Elsie Winifred Chamberlain, \*1885, Nueva Zelanda-<sup>+</sup>1913, Las Trincheras,<sup>∞II</sup>Buenos Aires, Eva Chamberlain, viuda MacLachlan: website ajlassociates), administrador, Las Trincheras, Los Cisnes, FC.C.A.). Un administrador Celestino Eguiazábal, hermano del mayordomo Antonio E. de los Barreto<sup>arr</sup>, posterior a MacLaren, complaciendo el gusto del propietario mantuvo por muchos años un lago poblado con diversas aves acuáticas y pejerreys; similarmente la hermana María Luisa T. de B. le insistió a su marido Benjamín B. que no quería un diamante de regalo pero si una laguna frente a la casa de la estancia Juan Gerónimo, Verónica<sup>Moo</sup>. Las Trincheras hoy día (~2000) está fraccionada en El Mirador, Los Cisnes, La Augusta (=San Agustín?), y Las Trincheras, esta última conteniendo el casco original: website los cisnes cantón.

**Renglón N**, parte de la **Reseña acerca de los campos que circundan la antigua estancia Monte Molina, Saladillo, Córdoba**, por Juan D. Delius, Universidad Konstanz, Alemania; antiguamente de la estancia La Maya, Monte Buey. *Edición mayo 2023*. Correspondencia a [juan.deliuss@uni-konstanz.de](mailto:juan.deliuss@uni-konstanz.de). © 2023 Juan D. Delius, Konstanz.

Este último renglón trata de una serie de suertes (=lotes) de unas 10.700 hectáreas cada una, formando tres hileras adicionales, con las suertes numeradas N32 (=N66) a N25 (hilera **iii**), N42 a N35 (hilera **vi**) y N51 a N45 (hilera **v**) que completan al sur la mitad cordobesa de la antigua merced Arrascaeta<sup>Lini</sup>; acerca de sus hileras **i** y **ii** ver precedentes renglones L y M. Al oeste de estas suertes el renglón también trata de unas adicionales suertes Npp, N51, N50, N49 y N48 que no pertenecieron a la merced Arrascaeta. Las suertes de la hilera **iii** se extienden a ambos costados de la línea del FC. Mitre entre Arias y La Carlota, las suertes de las otras dos hileras se apegan al sur. Ocupan partes de las pedanías Las Tunas, departamento Marcos Juárez; Loboy, departamento Unión y la pedanía La Carlota, departamento Juárez Celman. En 1886 Charles Trew Prebble y Edward Ware obtuvieron la concesión para construir un ferrocarril que uniera la ya completada línea de Buenos Aires a Rosario del FC. Buenos Aires y Rosario, con Venado Tuerto, Santa Fe y con La Carlota, Córdoba. Edward Ware (\*1837-+1907, Londres), ingeniero civil, trabajó para el FC. Sur y el FC. Buenos Aires a Rosario: comunicación 2015, S. Damus, Ottawa; aparentemente también construyó ferrocarriles en Uruguay. Ch. T. Prebble, ingeniero civil, (\*1827, Berkshire, Inglaterra-+1919, Gloucestershire, Inglaterra,<sup>oI</sup>1852, Bottesford, Leicestershire, Lucy Elisabeth Wing,\*1831-+1883,<sup>oII</sup>1884, Elizabeth Clara Adcock-Anderson,\*1848-+1928) –en 1883 era administrador de una mina de cobre Río Tinto, Huelva, España– figura casando a una hija nacida en Riga, Letonia, entonces Rusia –ingenieros ingleses participaron en la construcción de los ferrocarriles rusos–, en 1887 en Buenos Aires y residiendo en el suburbio Temperley; cuando volvió a Inglaterra bautizó a su residencia inglesa Temperley; tuvo 10 hijos, uno de ellos Edwin P. (\*1855, Buenos Aires, +1906, Buenos Aires, <sup>o</sup>Inés Ajamus) volviendo a la Argentina a trabajar con un ferrocarril). La concesión pronto pasó a ser de Christopher Fredrick (=Cristóbal Federico) Woodgate<sup>F83,J42</sup>. En 1888 este vendió sus derechos a la Santa Fe and Cordova Great Southern Land Company en formación por 45.000 libras esterlinas parte en efectivo y parte en acciones: Damus, Who was, Herapath's Railway Journal, 2.6 1888, p. 632 y registro 1, 1888, folio 1629 y 1638v. En un e-mail 2017 Sylvester Damus me comunicó que Frederic Christopher Woodgate adquirió (fracciones de ?) los lotes 1, 2, 3, 4, 5, 6, 20, 21 and 45 de la Merced Arrascaeta a Pedro L. Funes para venderse las en 1888 a la Santa Fe and Cordova Railway Company, 12 lotes de más o menos 333 acres cada uno para las vías a cambio de 125 acciones de la compañía; no queda bien claro que papel jugarían las fracciones de los lotes 20, 21 y 45. Sea como sea, fue la Santa Fe and Córdoba Great Southern Railway Construction Co. Limited la que en 1889 quedó dueña de los derechos de Woodgate y la que construyó la ferrovía desde el puerto Villa Constitución a Venado Tuerto –a pesar de que en la víspera de los remates 1881 y 1883<sup>abj</sup> se afirmó promocionalmente que el ferrocarril iba a llegar muy pronto a Venado Tuerto recién lo hizo en 1890– y a La Carlota. En un prospecto de acciones de 1886 figuran entre los directores de esta compañía C. F. Woodgate, Londres<sup>F83</sup>, el entonces todavía dueño de la concesión, E.(dward) Kenyon Stow, Londres<sup>G62</sup> y Edward Ware, ‘últimamente de Buenos Aires’ quien en 1890 ya figura como residente en Londres: website alan longbottom. La adquisición de terrenos la manejó la subsidiaria Compañía de Tierras del Sud de Santa Fe y Córdoba actuando localmente Charles William Drabble y Charles Lockwood<sup>H28,L7</sup>. Las ferrovías iban a correr a lo largo del límite entre las hileras **iii** y **iv** pero al final se construyeron pasando entre los 2/3 norte y 1/3 sur de las suertes de la hilera **iii**, para lo que el trazado hizo un esguince hacia el noroeste entre Maggiolo, Santa Fe y Arias, Córdoba, una modificación de la traza que es ignorada por algunos mapas. En 1900 el FC. G. S. S. F. C. fue adquirido por la Buenos Ayres and Rosario Railway Company (=FC. Buenos Aires a Rosario) que prolongó la línea de La Carlota hasta Río Cuarto. En 1902 el FC.B.A.R. y el FC.C.A se fusionaron en Londres pero en la Argentina recién lo hicieron formalmente en 1908: de 1902 hasta 1907 el gobierno argentino se opuso a la fusión, recién aceptándola en 1908 pero bajo la condición que la

compañía firmara como Ferrocarril Central Argentino. Este, nacionalizado en 1947 se convirtió en el FC. General Bartolomé Mitre (=FC. Mitre): *websites santa teresa e historia ferrocarril*. La línea se extendió de Villa Constitución, Buenos Aires (1890), puerto sobre el río Paraná, a *La Carlota* (1891) con entre otras, las estaciones intermedias santafecinas Venado Tuerto (1890) y Maggiolo (1890) y las estaciones cordobesas *Arias* (1890), *Alejo Ledesma* (1891), *Benjamín Gould* (1891), *Canals* (1891), *San Severo* (1889), *Olmos* (1891) y mas allá *Los Cisnes* (1901); a Río Cuarto –debido sin duda a la crisis del '90 – la línea recién llegó en 1902: Bischoff, *Historia*, p. 315. Alejadas unos 10 kilómetros al norte de las vías corre la ruta nacional 8, recién pavimentada alrededor de 1940 que viniendo de Buenos Aires pasa por cerca de Venado Tuerto, Santa Fe, apunta hacia La Carlota, y mas allá hacia Río Cuarto y Mercedes, San Luís. Al sur de La Carlota tendremos oportunidad de mencionar las estaciones de *Manantiales* (1905), *Assunta* (=Asunta, 1896) y *Viamonte* (1896), estaciones sobre la línea férrea de Rufino a La Carlota, y antiguamente extendiéndose mas allá a Villa María<sup>Nfin</sup>.

Como ya indicado<sup>Lini</sup> los campos alrededor del futuro Venado Tuerto, Santa Fe fueron mensurados y divididos en 1874 –cuando las poblaciones focales vecinas todavía eran Melincué y el (ya abandonado) fortín Loreto<sup>abj</sup>– por el agrimensor Santiago Echenique como parte de la merced Arrascaeta y por lo tal, como si fueran todos parte de la provincia Córdoba: mapa Córdoba 1882; el límite este de la merced se encontraba próximo a (la laguna de) Melincué, Santa Fe. En los decenios siguientes la provincia de Santa Fe consideró como ubicada en su territorio una casi mitad este de la merced Arrascaeta, a la que nunca reconoció, procediendo sin más a vender los campos como fiscales suyos y de acuerdo a una diferente agrimensura santafecina: Landaburu, *Gringos*, p. 20. El mapa Chapeaurouge 1872 dibuja un enorme campo triangular como ‘destinados para los oficiales que hicieron la campaña del Paraguay’ todo en territorio entonces pretendido por Santa Fe con un límite con Córdoba que corría norte-sur apenas al este del fortín Tunas<sup>N40</sup> y que por lo tal se tapaba (=coincidía) con la mitad este de la merced Arrascaeta pretendida por Córdoba. Un menor triángulo medio-naciente de esa extensión, 72 leguas cuadradas, fué vendido en 1873 por el fisco santafecino por 1.500 pesos la legua a Carlos Aldao<sup>G58</sup> respaldado por un crédito del Banco Provincial santafecino. Cuando en 1877 Carlos Aldao, miembro de un concido clan familiar santafecino, no cumplió con los pagos, el campo fue puesto en venta por el Banco: anuncio en el diario *The Standard*, Buenos Aires, ?? .10. 1877. Lo compraron al Banco Provincial en 1880 Eduardo Casey y Robert Inglis Runciman<sup>G27</sup>, este último representando capitales ingleses, entre ellos los de William R.(odger) Gilmour<sup>J43</sup> (\*1876, Glasgow-<sup>+</sup>1888, Londres,<sup>→</sup>1844, Argentina,<sup>→</sup>~1870, Inglaterra: Hanon, *Diccionario*; Damus, *Who*): Landaburu, *Gringos*, p. 35. Bautizado **campo Venado Tuerto** –en su centro E. Casey fundó el pueblo / la ciudad homónimo/a– y loteado en fracciones de una legua cuadrada cada una, Casey y Runciman lo hicieron rematar por Adolfo Bullrich<sup>H29</sup> y compañía, Buenos Aires en 1881, los compradores siendo predominantemente irlandeses e ingleses: Landaburu, *Gringos*, p. 39. El campo Venado Tuerto no fue afectado por el nuevo límite interprovincial de 1882: su íntegra superficie –y con ella, una considerable porción este de la merced Arrascaeta– terminó definitivamente ubicada en Santa Fe<sup>Jini,Kini,Lini,Mini</sup>.

Paréntesis: E. Casey fue un famoso financista argentino-uruguayo de origen irlandés, (\*1847, Lobos-<sup>+</sup>1906, Buenos Aires), que se fundió durante la crisis de 1890<sup>F100</sup> y que empobrecido falleció, o mas bien se suicidó, atropellado por una locomotora: Landaburu, *Gringos*, p. 27. Sus dificultades financieras comenzaron cuando en 1881 adquirió la concesión Curumalán, Sierra de la Ventana, Buenos Aires. Era una extenso campo que el gobierno en 1878 le había concesionada a un coronel Angel Plaza Montero a cambio de la entrega al gobierno nacional de 80.000 caballos dentro de 10 años. No viéndose capaz de cumplir Plaza Montero transfirió, o tuvo que transferir, la concesión a Eduardo Casey<sup>G62</sup> como campo El Curumalal (=corral de piedras en indígena), 111 leguas cuadradas: Gallo, *Gringa*, p. 127; Careño, *Estancias*, p. 274. Casey había tratado de conseguir el capital necesario en Londres pero no lo había logrado por lo que recurrió a créditos del Banco Provincia Buenos Aires (?) y del Banco Hipotecario Nacional<sup>As18,etc,etc</sup>. Hacia esa época E. Casey también se benefició (?)

junto con un J. Moss (?), del reparto de tierras provenientes de la campaña del Desierto, 270.000 hectáreas; que es lo que se hizo de esa adjudicación no me está claro. Curumalán pasó en 1888 –ya en 1884 según Miguez, Tierras, p. 270, Casey habiéndose fundido con un emprendimiento Mercado de Frutos, Montevideo, Uruguay– a ser de una Sociedad Anónima La Curumalán; tampoco me está claro si Casey todavía jugó mucho papel dentro de esa compañía pero definitivamente perdió el dominio sobre sus propiedades cuando en 1890 se hipotecó el campo al banco Baring Brothers, Londres. Este se hizo cargo de él en 1902 formando una The Curumalan Land Company que prontamente vendió –el banco inglés también estaba al borde de la quiebra– a la Sociedad Anónima Estancia y Colonias Curumalán (=Ernesto Tornquist<sup>G26,G27</sup> y compañía). En 1910 la estancia Curumalán 62.493 hectáreas, administrador A. J. Taylor, funcionaba dividida en cuatro sub-estancias: La Curumalán, La Cascada, El Hinojo y Las Toscas; acerca de La Cascada y Edward Martin Langworthy, ver G62. La estancia Curumalán, ya reducida a 6.553 hectáreas por varias ventas anteriores, fue a partir de 1929 de una compañía inglesa Houlder Curumalan: Sbarra, Alambrados, p. 91; esta compañía a través de Frank H. Houlder (+1936, Curumalán) se relacionaba con la empresa de navegación carguera Furness-Houlder Line que conectó por un largo tiempo (~1880-1950) puertos de Gran Bretaña y Argentina; la Guía Kraft 1903 tiene a Houlder Brothers, agencia marítima, Cuyo 337, Buenos Aires; el Directory of Directors 1935 lista a Frank Henry Houlder, 53 Leadenhall Street, Londres, British Bank of South America Ltd., Furness-Houlder Argentine Lines Ltd., Houlder Brothers & Co (Brazil) Ltd. y South American Export Syndicate Ltd.

En 1882 Javier (=Jaime?) Arrufó compró al fisco santafecino un rectángulo norte-sur de unas 100 leguas cuadradas, situado al oeste del campo Venado Tuerto y que era lo que quedaba del gran triángulo ‘para oficiales paraguayos’<sup>arr</sup> del mapa Chapeaurouge 1872. Contenía una población Loreto próxima a la tapera del fortín homónimo<sup>abj</sup> y se ‘tapaba’ con parte de la antigua merced Arrascaeta. J. Arrufó, (\*1830, Buenos Aires-+1876, Buenos Aires,<sup>o</sup>Elisa Brizuela Bustamante,\*1830, Buenos Aires), según Herrero, Índice Biográfico descendía de una influyente familia cordobesa pero fue un agrimensor y hacendado que actuó principalmente en la provincia Santa Fe; no obstante fue secretario de la Sociedad Rural Argentina, Buenos Aires y concesionario del FC. Concordia-Gualeduaychú, Entre Ríos. Es él quien le prestó el nombre Arrufó a un pueblo / una estación del FC.C.A. al sur de Hersilia, Santa Fe<sup>G26</sup>. En el mismo año 1882 Arrufó vendió el campo en dos tandas a Casey y Runciman. Dividido en lotes de media legua cuadrada, en 1883 el campo Loreto fue también rematados por Bullrich y compañía, los compradores siendo otra vez en su gran mayoría irlandeses e ingleses: Landaburu, Gringos, p. 42. Notese que para ese entonces ya estaba definido el límite interprovincial santafecino-cordobés arbitrado por la Corte Suprema en 1882. Un plano catastral 1884 del agrimensor Rodolfo A. Warner<sup>B1,etc</sup> –desenterrado en 2004 por J. Howat, York, Inglaterra– documenta a los lotes y sus propietarios después de los remates pero sorprendentemente el plano no marca el citado límite 1882. Los mapas Topográfico 1887, Carrasco 1889, Chapeaurouge 1893 –su ubicación es bastante errónea en este mapa– y Warner 1898 marcan el límite rectilíneo –entraba al noreste por la fracción i de Javier Arrufó, al nivel del renglón J, y salía al suroeste por la fracción xlix de Juan (=John) Sewell<sup>G62</sup> del campo Loreto, es decir al nivel del renglón N, hilera v de la presente Reseña. Por lo tal una porción triangular noroeste del campo Loreto, abarcando algo más de 1/3 de su superficie, fue a quedar del lado cordobés, sobreponiéndose según el atrasado mapa Chapeaurouge 1892, con partes de las suertes J42, J43 y J44, K38 y K37, L9 y L8, L7, M22, M21, N66 (=N32), N31, N42, N41 y N51, es decir la fracción de la merced Arrascaeta cubierta por los renglones L a N, hilera v. Sin embargo, los mapas santafecinos Topográfico 1887, Carrasco 1889, Ludwig 1895 y mismo Ludwig 1904 continuaron presentando a los propietarios del triángulo cordobés del campo Loreto desde la perspectiva santafecina; algunas de las fracciones de ese triángulo parecen haber cambiado de dueños mismo después de 1884: comparar los mapas citados y Landaburo, Gringos, p. 49. Recién el mapa Menchaca 1913 presenta la situación catastral limítrofe puesta al día con el ex-campo Loreto reducido al sector perteneciente a Santa Fe. Es el caso que el dictamen de la Corte Suprema sobre límite entre Córdoba y Santa Fe incluía un convenio (=‘compromiso’) por el cual los derechos a un dado campo se derivaban de la primera venta por el fisco de cualquiera de las provincias

sin que la final ubicación del campo en una u otra provincia jugara un papel. Posteriores ventas del mismo campo por el fisco de una segunda provincia no conducirían a derechos de propiedad pero si a posibles compensaciones financieras por esa provincia (o por Eduardo Casey?). En este respecto sin embargo Santa Fe, por lo menos inicialmente, se negó a reconocer que la concesión colonial de la merced Arrascaeta equivalía a una enajenación por el fisco provincial cordobés pero parece que hacia 1900 se vió forzada por pleitos a pagar compensaciones en por lo menos algunas instancias<sup>Lini</sup>. Hubo en todo caso litigios ante juzgados santafecinos<sup>J63,Mini</sup> y mismo ante cortes nacionales; acerca de como se desarrollaron algunos de ellos, ver Landaburu, Gringos, p. 57.

**Paréntesis** acerca de la antigua línea de **fortines** (y postas) sobre el antiguo camino real abierto entre Buenos Aires y Santiago de Chile por los españoles en 1583: Mollo, Caminos, p. 3. Tamagnini, 2016, Sur de Córdoba, p. 4 compila un mapa que ilustra la situación hacia 1840, durante la era del caudillo Manuel López que por aquí se dedicó a la caza de ‘salvajes unitarios’. Partiendo de Melincué y habiendo salteado los fortines Hinojo y Zapallar, Santa Fé el mapa enumera en Córdoba a 6, fuerte Las Tunas (1779), 9, fortin Totorá (1864), 8, fortin San Rafael de Loboy (1787), 7, fortin Lomitas (1864), 5, fuerte Punta del Sauce<sup>1752</sup>, 6, fortin Pilar (1796), 5, fortin San Carlos (1785), 4, fortín Reducción (1797, situado sobre el Río Cuarto) saliendo de allí un ramal suroeste hacia San Luis, Mendoza y Chile: 4, fuerte Santa Catalina (1778), 3, fuerte (Los) Jagüeles (1883), 2, fuerte Achiras (1834), 1, fortin San Fernando (1785), ? –renovados por Emilio Mitre como fortines de avanzada en 1866 pero que fueron abandonados al poco tiempo– y otro ramal al oeste hacia a Río Cuarto: 3, fortin San Bernardo (1784), 2, fortin Concepción (1782) y , también 2, fuerte Rodeo Viejo (1840?). Compilando en base a Sáenz, Poblador, nota 28<sup>bis</sup>, mapas en Mansilla Excursión p. ??, Scheitlein Lugares p. ??, Walther Conquista p. ??, Mollo-Mattia Caminos p. 145, Page Mansilla p. 209, Ras Crónica, p. 478, mensura merced Arrascaeta 1867<sup>Lini</sup> y otras fuentes resulta que el camino real atravesó la pampa primero por el medio de la merced Cabrera concedida en 1573 y después por el medio de la por aquí a ella superpuesta merced Arrascaeta concedida en 1776<sup>Lini</sup>. El plano de la mensura de la merced Arrascaeta 1874 por el agrimensor Santiago Echenique –y por ende en los de él derivados mapas Echenique 1882 y Baltar-Quesada 1882– lo muestra atravesando los lotes N64 (cercano al fortín Melincué), N34, N33 (fortín Zapallar), N70, N60, N50 (fortín Inojos), N44, N43 (fortín Loreto), N42 (fortín Villar, próximo al límite interprovincial de 1882), N41, N40 (fortín Tunas, dos emplazamientos sucesivos diferentes), N39, N38, M28, M27, L16 (fortín Loboy), M26 y M25 (fortín Leoncito =Lomitas). El fortín Melincué, Santa Fe, fue establecido hacia 1777 por orden del virrey Pedro de Cevallos (1877-1878). Ras, Crónica, lista como parte de una línea de fortificaciones propuesta por el comandante Francisco Betebezé de Ducos en 1779 hasta Melincué (1779; –de ahí partía un ramal al norte por India Muerta (≈Maizales, Santa Fe; mas tarde (1864) se estableció por allí un fortín Los Leones, al norte de Murphy, Santa Fe) y a Guardia de la Esquina (=San José de la E., Santa Fe)<sup>Cini</sup> y otro ramal inoficial al noroeste, Camino del Medio<sup>J44</sup>–, siguiendo hacia el oeste Loreto (1795), (Las) Tunas (1784), San Rafael de Loboy (=de Saladillo, 1795), –por aquí la suerte 15, Chaguay de José Vilar<sup>ver abj</sup>– La Carlota (=Punta del Sauce, 1788, pero donde al parecer ya en 1778 se había construido el tercer fuerte!), Pilar, y otros hacia Villa Mercedes, San Luis. Según Galván Moreno, tomo 2, p. 146, hacia 1810 las postas eran Melincué, 12 leguas al fortín Las Tunas<sup>N40</sup>, 30 leguas al fortín Lobos (=Loboy)<sup>N16</sup>, 12 leguas al fortín Sauce, cruzando a la ribera norte del río Cuarto 8 leguas a (la posta?) Algarrobos (=Algarrobitos) y siguiendo hacia Río Cuarto. En 1784 Sourryère de Souillac, Itinerario, p. ?? menciona partiendo de Melincué a las postas / los fortines Laguna Larga (=La Larga =Las Rositas), Hinojo (=Inojó =Hinojal), Zapallar Chico y (Nuestra Señora de) Loreto (=Zapallar Grande) –este último fortín situado algo al sur del actual pueblo Maggiolo, Santa Fe– fundado alrededor de 1779 por el virrey Juan José de Vertíz y Salcedo (1878-1883), reinstituído por el marqués de Sobremonte (\*1745, Sevilla-+1827, Cádiz), cuando gobernador intendente de Córdoba en 1875 y renovado en 1864 por el general ingeniero Emilio Mitre (\*1824-+1893, hermano de Bartolomé Mitre). Siguiendo hubo un fortín Villar –sobre el presente límite entre la provincias Santa Fe y Córdoba (?), creado en 1864 –y así nombrado mas tarde en memoria a un comandante del fortín Las Tunas, Benito Villar de quién Villarroel, Bell Ville, p. 331 relata que fue

asesinado en 1868 en Frayle Muerto; ver también Camperchioli-Capeluppo, Bell Ville, p. 20– ubicado sobre el límite sur de la suerte N42 apenas dentro de la actual provincia Santa Fe; el fortín Las Tunas (=Nuestra Señora de la Asunción) fundado alrededor de 1779 por el virrey Vertíz y renovado en 1864 por el mismo Mitre, ubicado a unas 2 leguas al sureste sur del actual pueblo Alejo Ledesma tuvo dos sucesivos emplazamientos diferentes, pero ambos a la vera de la laguna Las Tunas<sup>N40</sup>; Las Totoras (=Tatora) construido nuevo en 1864 por Mitre, situado algo más de media legua al sursuroeste del actual pueblo Benjamín Gould<sup>N28</sup>; (San Rafael de) Loboy fundado alrededor de 1779 por el virrey Vertíz, reinstituído por el gobernador Sobremonte en 1787, y también renovado por Emilio Mitre en 1864, ubicado dentro de la suerte N16 sobre el margen derecho, sur del arroyo Saladillo, o mejor dicho sus bañados: mapa Frontera 1873; Las Lomitas, un fortín fundado en 1865 por el general Emilio Mitre dentro de la suerte N52 sobre el mismo margen del río Cuarto.; al parecer para remplazar al fortín Loboy; fuerte Punta del Sauce (=La Carlota) fundado en 1752 por el gobernador Juan Martínez de Tineo, ubicado en la suerte Npp próximo a la hoy-día ciudad La Carlota (=El Sauce). A un fortín Manantial(es), que Bischoff, Saladillo, p. 39 menciona como ubicado en 1804 sobre esta línea de defensa(?), no logro ubicarlo: será uno que se proyectó al sur<sup>N52</sup> de La Carlota cerca de la laguna homónima, y una posterior estación de igual nombre, pero que nunca se realizó: Cáceres, Arbitraje, p. ?? . Sí existió entre 1869 y 1879 un fortín El Portezuelo fundado por Lucio V. Mansilla, cercano al actual pueblo Huanchilla, FC.P., a unas 8 leguas al suroeste de La Carlota sobre una rastrillada al fortín La Ramada también obra de Mansilla junto con otros más: Mollo, Rastrillada, p. 11. De La Carlota el camino real / la línea de fortines seguía hacia Villa Mercedes, San Luís, la próxima fortificación existente en 1869 sobre ese camino siendo un fortín Pilar al suroeste de La Carlota. Al fortín Pilar ya lo hubo alrededor de 1779: en los mapas de Walther, Conquista, aparece situado a unas cinco leguas al sur del río Cuarto; será el fortín que el mapa Córdoba 1924 todavía marca a unas 4 leguas al suroestesur del pueblo Los Cisnes; la frontera seguía hacia el fuerte Santa Catalina<sup>Noe</sup>, también fundado 1879, unas 14 leguas al sudeste de la villa Río Cuarto, algo al suroeste del actual pueblo Adelia María, FC. Pacífico. Mas regularmente, la frontera corrió hacia (Villa Concepción de) Río Cuarto, la próxima fortificación sobre ese camino siendo el fortín San Carlos – fundado en 1875 por el gobernador intendente Sobremonte– vecino a una población La Luisiana y a un paso Terneras: Sourryere de Souillac, 1806. Hay que tener en cuenta que uno u otro de los fuertes no funcionaban por períodos, comúnmente porque los habían arrasado los indios y tardaban en restablecerse, si es que lo hacían. Miers, Viaje, p. 118 por ejemplo, en 1824 no lista a la posta/fortín Loreto diciendo que de Melincué a Las Tunas, había 30 leguas sin escala. El mapa Moussy 1865 marca a los fortines Melincué, Loreto, Las Tunas, San Rafel (de Loboy) y La Carlota pero no al de Totoras; y sorprendentemente tampoco marca el camino, o mas bien rastrillada, que conectaba a los fortines. El mapa Echenique 1866 inscribe a los fortines Melincué, Inojo (=Hinojo), Zapallar, Tunas (entre lugares Molles y Chilcas), Totoras, Loreto, La Carlota (=El Sauce). El mapa ~1869 que reproduce Mollo-Mattia; Frontera, p. 297 interpone un fortín (=laguna) Pozo Pampa (=Las Totoras) entre Las Tunas y Loboy, este situado entre el actual pueblo Alejo Ledesma y la actual ciudad Canals. Por aquí también hubo un monte de Llorente; L. V. Mansilla, Excursión escribe de un Primer árbol, un Segundo árbol y a seguido de un árbol de Prieto<sup>abj</sup>. En las cercanías hubo el monte de Llorente<sup>arr</sup>, y al norte de lo que fuera el fortín Villar se situaba un pozo de Ávalos, de agua dulce importate para los viajeros que pasaban por el lugar. La laguna donde estuvo Fortín Villar se sitúa sobre el límite de Córdoba y Santa Fé (Oscar R. Lerdez, comunicación 2022). A fines de 1864 bajo la presidencia de Bartolome Mitre, el general Emilio Mitre inspeccionó la frontera sur de las provincias Santa Fe hasta Mendoza renovando, o mismo creandolos nuevos, a los fuertes Loreto, Totoras, –por aquí hubo un árbol de (Fray?) Prieto (Oscar R. Lerdez, comunicación 2022)– Loboy (=Lomitas?), (Pilar de) Los Algarrobos, Las Terneras (=San Carlos sobre el río Cuarto), Santa Catalina<sup>arr</sup> y otros mas allá al poniente.

A pesar de estos esfuerzos se estima que entre 1868 y 1874 los malones se hicieron de unos 1000 cautivos y se llevaron 1 millón de ganados, aunque eso principalmente desde la mucho mas densamente poblada provincia Buenos Aires. El mapa Mayol-Laferrer 1869 no lo tiene al fortín

Loboy, este siendo remplazado por el fortín Lomitas; siguiendo al fortín La Carlota lo tiene al fortín Algarrobos, camino hacia Río Cuarto. Desde los fortines Loreto y Las Tunas, después de desarmarlos y cargarlos en carretas, partió la expedición 1869 del coronel Lucio V. Mansilla que resultó en la fundación del fortín Gainza (laguna Langheló, cerca del actual pueblo Santa Regina, provincia Buenos Aires, el primer fuerte de la frontera llamada del río Quinto (Mollo-Mattia; Frontera, p. 41). Aclaremos que el traslado del fuerte de Las Tunas, pedanía Las Tunas, departamento Marcos Juárez al nuevo fuerte de La Ramada, estuvo a cargo del coronel Bernabé Díaz (+1894, Río Cuarto): Nuñez, Serrano, p. ???. Establecida esta nueva línea de fortines a lo largo del río Quinto, la vieja línea comenzó a dejarse totalmente; acerca del ex-fortín Las Tunas, ver G26. Ya previamente, desde 1865 en adelante ya había quedado casi abandonada a causa de la guerra con Paraguay<sup>Int</sup>. Landaburu, Gringos, p. 74 hace constar que hacia 1887 había un servicio de mensajería y galeras Progreso de Terrarosa, Luratti y compañía que corría de Rosario a San Urbano (=Melincué), Venado Tuerto, Las Tunas, La Carlota, Reducción y Río Cuarto y vuelta, 8 veces por mes atendiendo a 35 postas y empleando 9 volantas, 600 caballos, 6 mayores, 7 capataces y 35 peones.

El renglón N comienza con el sobrante trapezoidal cordobés de la **suerte 66** (=N32 según una numeración posterior algo más lógica). El atrasado mapa Chapeaurouge 1893 indica que la completa suerte N66 fue del 'comunero Arrascaeta'<sup>Lini</sup> (Juan Angel) Molina, (\*1836-+1882), quien residió en Arrecifes y que tuvo campo allí y en Junín –figura como queriendo alambrar a este último en 1873: *website junín historia-*, en Lincoln y en Santa Fe; este último campo sería el conjunto de los lotes M21, N32 (=N66), N31 y N41 merced Arrascaeta que aquí tratamos. Los debe haber adquirido (a quién?) antes del remate de Baltar y Quesada 1882<sup>Lini</sup> y algo antes de fallecer, poseyendo entonces un total de 33.500 hectáreas, valuadas en unos 4.000.000 pesos, pero también deudas que ascendían a unos 3.000.000 pesos: Valencia, Tierras publicas, p. ???. *Nota bene:* en 1877 Juan Angel Molina hizo rematar por Adolfo Bullrich y cia.; Buenos Aires, una cantidad de hacienda de raza en Morón, parada Trakenenn (=Trakhenen según un famoso haras en Alemania ?), Buenos Aires: *The Standard* ???. 1877. La completa suerte N66 junto con una angosta franja este de la suerte N31 se sobreponía con una parte del campo Loreto de Eduardo Casey y cia. rematado por Bullrich y cia. en 1883<sup>arr</sup>. Según el plano Warner 1884, el mapa Topográfico Santa Fe 1887, los mapas Carrasco 1889, Ludwig 1895 y Ludwig 1904 se trataba de fracciones norte propiedad de Patricio Ham / Eduardo Casey, fracción xxxi, media de J.(uan) Cowes / Eduardo Casey, fracción xxxii –esta última fracción acabó siendo atravesada de este a oeste por el FC. Venado Tuerto-La Carlota– y sur de Eduardo Casey, fracción xxxvii.

Incidentalmente, el sobrante santafecino del lote N66 al norte de la ruta nacional 8 contiene hoy-día (2010) a la estancia / cabaña La Pluma de Luis María Firpo Brenta<sup>N26</sup>: Firpo, Legado, p. 111. Lo que es actualmente La Pluma fue antiguamente la parte santafecina de la fracción xxxi del campo Loreto que figura como de Patricio Ham en plano Warner 1884 y como de E. Casey en el mapa Carrasco 1889 y mapa Warner 1898. Posteriormente este campo debe haber pasado a ser de Antonio Kenny (\*1857, San Vicente, Buenos Aires -+1921,<sup>∞</sup>1890, Margarita E. Gahan,\*1960-+1929), el propietario original de la fracción Loreto xxx, vecina al este: mapa Menchaca 1913. A. Kenny es listado como estanciero, Maggiolo, en la guía Moragues 1904 y más precisamente como ganadero propietario, La Pluma de Oro, Maggiolo en los Anuarios Kraft 1908 a 1924; en los Anuarios Kraft 1933 y 1935, lo reemplaza la sucesión Kenny. Notamos al pasar que Eduardo Casey<sup>N42</sup> vendió algo a un Salvador González: registro 2, 1885, folio 1438; probablemente no se trate de una fracción del campo Loreto: E. Casey también poseyó tierras serranas en Cruz del Eje y una suerte 7, serie D, en el sur del departamento Unión; Eduardo Carey (=Casey) adquirió al menos un campo (el último?) a la mesa de Hacienda cordobesa: registro 2, 1881, folio 722. Los cuatro lotes de la merced Arrascaeta que J. A. Molina aparentemente compró sumaban a unas 43.000 hectáreas pero los derechos al lote N66 (=N32) quedaron en limbo porque este lote resultó cortado por el límite interprovincial arbitrado<sup>arr</sup> quedándole a Molina tres lotes definitivamente cordobeses, suertes M21, N31 y N41 con una total de unas 30.000 hectáreas. Es probable que Molina no pudo pagar toda la superficie y por lo tal cedió la

mitad de sus derechos a un comparte, muy probablemente a Bernardo de Irigoyen<sup>L6</sup>, quien también debe haber sido quien más tarde compró la otra mitad a los herederos de Molina ya que hacia 1885 B. de Irigoyen figura vendiendo los tres lotes enumerados a terceros. La mensura judicial 1893 de la suerte N6, etc., todavía tiene al sobrante cordobés de la suerte N66 mas una franja este de la suerte N31<sup>abj</sup> como de Eduardo Casey. La misma mensura indica que la completa suerte N31 pasó ser de la Compañía de Tierras Gran Sur Santa Fe y Córdoba<sup>abj</sup> pero también que al este se le añadió una fracción, un angosto triángulo, oeste del sobrante N32 (=N66). Los mapas Warner 1898 y Chapeaurouge 1901 indican que fue más bien una angosta franja y no un triángulo; el mapa Peralta 1905 sugiere que no se añadió nada; el mapa Registro 1912, plano 3, confirma al triángulo, pero el mapa Chapeaurouge 1915 vuelve a dibujar una franja; el mapa Córdoba 1924 indica alternativamente un triángulo o una franja.

Dejando de lado este detalle, en el informe Ortiz Herrera, Colonias, 1896 el sobrante cordobés de la suerte N66 (=N32) figura como campo fiscal y en los mapas Warner 1898 como de nadies. En el mapa Chapeaurouge 1901 la punta sur del sobrante cordobés N66 aparece como de Juan Gowes (=Cowes)<sup>arr</sup> pero por el resto figura vacío. En el mapa Peralta 1905 el triángulo cordobés N66 figura como de 'varios'. El mapa Registro 1912, plano 3, vuelve a mostrarlo como sobrante vacío. El mapa Sur Santa Fe 1911 tiene al sobrante N66 cordobés repartido entre norte Eugenio Moore<sup>J33,etc</sup>, medionorte José Jackier, medio Juan de Angeli, mediosur Motta y sur Lucini; al oeste sigue Adamson y Hall, El Palomar (=La Olivita<sup>L8?</sup>) al norte y terrenos de Erneaga<sup>abj</sup> –los Anuarios Kraft 1935 y 1941 tienen a Jorge Ernaga<sup>abj</sup>, estancia La Leticia, Arias–, P. Dillon y Regensburger al sur ya dentro de la suerte N31. El mapa Chapeaurouge 1915 registra una colonia El Palomar, una franja norte-sur sobre el límite con la siguiente suerte N31, colonia de la que Mario B. Nidelcoff, Arias, en 2006 opinó que fue del almacenero Cavallone<sup>abj</sup>; tendría algo que ver con la fracción arriba mencionada ?. En el atrasado mapa Córdoba 1924 el sobrante cordobés N66 todavía aparece como de nadies. En el mapa Marcos Juárez 1945 una fracción mayor norte de la suerte N66 es de Anelida B.(uerzin?) de Serre e hijos y una fracción media de hermanos Buerzin; el resto sur aparece muy fraccionado.

En lo que todo termina ...

Al poniente, la ya mencionada **suerte 31** –que junto con la suerte M21 al norte, el sobrante N66 al este, y la suerte N41 al sur– como ya mencionado, en el atrasado mapa Chapeaurouge 1893 figura como de Juan Angel Molina<sup>arr</sup>. Según la mensura aprobada número 70, departamento Unión, 1893 –cuyo plano, como ya dicho arriba, muestra una franja este de la suerte N31 siendo de Eduardo Casey como parte del campo Loreto– Bernardo de Irigoyen, por si o representando a los comuneros Arrascaeta, vendió en 1886 la suerte N31, junto con otras, a Pedro Lino Funes<sup>An17,An8,B4,L6,N45</sup>, este la vendió en 1887 a Francisco Alonso, quien a su vez la vendió –junto con los ya tratados lotes L6, M20 y M21– en 1888 a la Compañía de Tierras del Gran Sur de Santa Fe y Córdoba<sup>L6</sup>. La Compañía de Tierras idem y la Compañía de Ferrocarril idem llevaron a cabo una división de su condominio: registro 4, 1892, folio 20, se tratará de la franja para las ferrovías. Acerca de un triángulo / una franja oeste de la suerte N66 (=N32) que se le apegó al este de la suerte N31 de la Compañía de Tierras Gran Sur de Santa Fe y Córdoba, ver arriba. Los mapas Warner 1898, Chapeaurouge 1901, Peralta 1905, Registro 1912, plano 3 y Córdoba 1924 todos muestran a la suerte N31 como de esta compañía o como colonia Arias, sección A (de esta compañía). Hay un expediente colonias, departamento Marcos Juárez, número 29, 1889, suerte N31, colonia Arias. Efectivamente, en 1889 el gobernador Marcos Juárez aprobó a la colonia Arias que formada sobre esta suerte, se le llamó más específicamente **colonia Arias, sección A**; acerca de las secciones B y C de la colonia, ver M20 y M21. La colonia Arias A contenía al **pueblo Arias** y contendría poco más tarde la correspondiente estación Arias. El Comercial Directory 1897 todavía lista a los agricultores y ganaderos vecinos a la población Las Tunas: Juan Escolaza(?), José Alejo Ledesma<sup>abj</sup>, Francisco Lojans(?), y Norberto

Quirino (Pizarro)<sup>N42</sup>. El Anuario Kraft 1908 bajo Arias, ganaderos lista a la Compañía de Tierras del Sud de Santa Fe y Córdoba, pero no figura en los Anuarios K. 1913 y 1919 –ya habría vendido la gran mayoría de las concesiones de la colonia Arias A– pero reaparece como Compañía de Tierras de Córdoba Limitada, Los Alfalfares<sup>M20,M21</sup>, Arias, en los Anuarios Kraft 1924 a 1958.

Según Udaondo, Estaciones, p. 18 el nombre del pueblo Arias deriva de Francisco Gabino (=Gavino) Arias (\*1752, Salta-+1808), gobernador-intendente de Tucumán (1775-1777). Sylvester Damus, Ottawa, me comunicó 2010 que la estación ya se llamaba Arias cuando hacia 1888 la ferrovía solo era un proyecto y que conservó el nombre cuando alrededor de 1891 fue efectivamente abierta por la Santa Fe and Cordova Great Southern Railway (=FC. Gran Sud de Santa Fe y Córdoba). Núñez, Arias, p. 32 sugiere que el nombre se debe al dr. Pedro Nolasco Arias (\*1844, Salta-+1907, Buenos Aires)<sup>An17</sup> quién posiblemente actuó para ese ferrocarril y quién sin duda trabajó para el FC. Central Argentino hasta 1902; en la Guía Ruiz 1878 figura como abogado, Rioja 95, Rosario. S. Damus sin embargo afirma que Pedro N. Arias no tuvo nada que ver con el FC. G. S. S. F. C. No obstante parece posible que el citado Francisco G. Arias era un ancestro –un Tomás Arias (\*1804, Salta) era el padre– de Pedro N. Arias y de que P. N. Arias –hacia 1885 ya actuaba importantemente en Rosario, Santa Fe– haya de alguna manera sugerido que se lo honrase nombrando una estación según él; ver Arce-Ontiveros, Dos Familias; en el Museo/Archivo Ferroviario, Buenos Aires podría haber documentos que aclaren el asunto. Los Anuarios Kraft 1945, 1952 y 1958 listan a Marcela (Harriague?) de (Ernesto?) O'Connor, ganadera, Arias, cuya propiedad no logro ubicar.

Paréntesis: Pedro N. Arias fue jurista, político y profesor, que residió principalmente en Rosario; figura como socio fundador 1873 del Club Social Rosario. Mulhall, Handbook 1885, p. 695 lista a Pedro Arias, abogado, calle Buenos Aires 72, Rosario. Moragues, Guía 1904, p. 43 lista a Pedro N. y Tomás A., hijo y padre, abogados, ambos Córdoba 996, Rosario. Un Pedro Arias fue jefe político interino del departamento Unión en 1876: Pavoni, Jefaturas, p. 169 y Pedro Nolasco Arias fue interventor en La Rioja en 1880 y juez federal en Rosario: website saguier genealogía tomo v y Abad, Gran Enciclopedia; Bischoff, Historia, p 329, menciona a Pedro N. Arias quién como presidente del Consejo Provincial de Educación de Córdoba impuso en 1896 que la educación común (=primaria) fuera obligatoria y gratuita. Hasta 1902 trabajó para el FC.C.A. llegando a ejercer la presidencia de su directorio. Villarroel, Bell Ville, p. 424 dice que P. N. Arias falleció en el naufragio del trasatlántico Príncipe de Asturias frente al Brasil en 1916, pero debe tratarse de una confusión con un Marcial Aguirre (\*1873, España), comerciante en Camilo Aldao –quién junto con la familia de Francisco Jaureguiualzo<sup>F66bis,H54</sup> (\*1866, España, ∞1890, Cecilia Urriaga, \*1873, España) fue censados en 1895 en Casilda, Santa Fe– y quién efectivamente pereció en ese percance marino: comunicación 2008, Juan C. Alessandretti, Canals. La Rural 1912 lo tiene a P. N. Arias, San Antonio, Marcos Juárez; a esa estancia no la logro ubicar.

Chaumeil, Colonias 1895, p. 46 tiene a la colonia Arias, obviamente la sección A, fundada en 1889, 12.800 hectáreas; En 1896 Ortiz Herrera, Informe, p. ?? estima la superficie de la colonia Arias A, fundada en 1892, en unas 12.500 hectáreas de las que se habían vendido unas 4.300 hectáreas por 18 pesos oro la hectárea y se estaban cultivando unas 2.700 hectáreas, la cifra de pobladores siendo unos 800. En el informe habla de la cosecha de cereales pero sorprendentemente no menciona la crianza de ganado. Alsina, Córdoba 1895, p. 75, lista a la colonia Arias (sección A), 12.850 hectáreas; Delgado, Colonias 1898, p. 141, tiene a la sección A de la colonia Arias, 12.024 hectáreas conteniendo el pueblo Arias, como fundada, junto con la sección B<sup>M21</sup>, en 1890, administrada por A.(lfredo) Martíni Glud, Venado Tuerto (y Ernesto Lussenhoff, Rosario); en 1899 –sería cuando este se retiró ? – un Eufrazio Juárez le vendió a A. M. Glud un terreno en el pueblo Arias: registro 2, folio 190. El mapa Registro 1912, plano 3, muestra a la suerte densamente loteada. El mapa Igm 1950 marca a una legua al norte del pueblo Arias y dentro de la suerte N31 el casco de una **estancia La Esperanza** apenas al sur de las estancias El Sauzal y La Checoa<sup>M21</sup>, mismo mapa; La Esperanza fue de Tomás (A.) Cavanagh<sup>K38,L7</sup> entre 1910 y 1918; el Anuario Kraft 1908 y La Rural 1912 todavía listan a Lucas

Nieto, La Esperanza, Arias. Tomás C. la tuvo que vender a señores Beltramino<sup>N42</sup>: Ortigüela, Celtas p. 58; Beltramini hermanos figuran en Anuario Kraft 1913 como chacareros, Arias. El mapa Marcos Juárez 1945 muestra a la suerte N31 muy fraccionada pero entre los dueños figuran unos hermanos Beltramino.

En el pueblo Arias el recién mencionado informe Herrera 1896 acota la presencia de herrerías, ladrillerías, carpinterías, almacenes, tiendas, panaderías, carnicerías, lecherías, peluquerías, comisaría, correo, etc. Según López, Arias, p. 53 Ernesto Stelter (=Steltner, Stelzner?) fundó un corralón del que, cuando E. S. se retiró alrededor de 1887, se hizo cargo Ernesto (=Ernst) Regensburger de origen judío-alemán ampliándolo a un almacén La Favorita de ramos generales y un acopio de cereales. Regensburger y cia. progresó y su jefe E. Regensburger cobró importancia. Ernesto Regensburger hipotecó (un campo ?) a O.(tto) Bemberg<sup>K6</sup> y cia.: registro 3, 1895, folio 1643. Vera, Capitales alemanes, p. 192, nota 47, menciona a la firma Ernesto Regensburger, Arias y Isla Verde, encargado allí Enrique Serrot<sup>arr</sup>, con un capital de 500.000 pesos m.n. cuando se fundó en 1906(?); la casa Regensburger ya es mencionada por Delgado, Colonias 1898, p. 142. Hacia 1914 era miembro del directorio de la Bolsa de Cereales, Rosario y del directorio del Banco Germánico de la América del Sud (=Germanische Bank); en un anuncio del Review River Plate 20.7. 1906 E. Regensburger y Johs. (=Johannes) Reuter figuran como 'managers' (=gerentes) del banco, calle Reconquista 29-33, Buenos Aires. Regensburger actuó también por un tiempo como cónsul alemán en Rosario; un E. Regensburger figura como vicecónsul argentino en Karlsruhe, Baden, Alemania en 1912; en 1914 E. Regensburger todavía era vicecónsul en Karlsruhe, capital del gran-ducado Baden, Alemania: Argentine Yearbook, p. 77. Apenas afuera del pueblo Arias, al oeste fundó una estancia La Liselotte (=Libelote =Lizolote; sería el apodo de la hija Regensburger<sup>abj</sup>?). Es idéntica a La Estanzuela (de ?. Celá?) cuyo casco figura apegado al pueblo Arias en el mapa Igm 1950. La administraba Augusto Suhr<sup>J42</sup> (\*1845, Stolpe, Alemania, ∞Pergrina Helbring, \*1851, Sankt Gallen, Suiza); la Guía Germana 1921, lo lista a Suhr como estanciero, Avenida del Tejar 3946, Buenos Aires. En 1918 y 1921 E. Regensburger era miembro del Club de Extranjeros, Buenos Aires. La pareja R. –ella, Elli (Polemman de) R. (\*1869), viuda, viajó en 1936 de Bremen a Argentina– una vieja foto de ellos todavía aparecía en un website arias hacia 2005. Aprentemente tuvieron un hijo ingeniero que falleció jovencito. Hubo una hija Isabel Carlota Regensburger (\*1899, Arias-<sup>+</sup>1972, Wunsiedel, Alemania), pseudónimo Lieselott(e) Regens, actriz, quien como de origen judío fue perseguida por el régimen nazi en Alemania, pero que refugiada en la Argentina se convirtió en una muy reconocida traductora al alemán de las obras de Jorge Luís Borges.

Procediendo ahora más al sur, la hilera **iv** de la merced Arrascaeta, en el remate 1883 del alternativo campo santafecino Loreto<sup>Lini</sup>, una fracción xxxvii ubicada al sureste Arias se vendió a E. Casey (=Cassey =Gassow) y otra xxxviii ubicada al surestesur del futuro pueblo Arias se vendió a Juan J. Murphy (\*1822, Kilrane, Irlanda-<sup>+</sup>1921?, Buenos Aires, ∞Ellen Roche Reville: Iriarte, Corazón, p. 139): plano Warner 1884. En el mapa Warner 1898 partes santafecinas de ambas fracciones aparecen como sola propiedad de Eduardo Casey<sup>Nini</sup>, aunque para esa fecha según Landaburo, Gringos, p. ?? ya no le habría quedado ningún campo en la región. En el plano de la mensura de las suertes 6, etc., 1893 lo que sería el **sobrante 42** cordobés (=sección noroeste de la suerte N42, esta habiendo sido diagonalmente partida en 1882 por límite Córdoba-Santa Fe) figura como ocupado por fracciones del campo Loreto de Eduardo Casey y Juan J. Murphy. En el mapa Chapeaurouge 1893 la suerte N42 aparece sin dueño pero junto con una franja este de la suerte N41<sup>abj</sup>, figura sobrepuesta por el campo Loreto. El sobrante N42 cordobés figura vacío en la mensura 1895 de las suertes N41, N40 y N39<sup>abj</sup> y así también en el mapa Warner 1898. El Anuario Estadística 1901, p. 152 lista a la **colonia Badenia** fundada 1901 por E. Regensburger, propietario en 1900 Oscar Lupp, administrador E. Regensburge; de hecho los comuneros de la merced Arrascaeta vendieron a Oscar Lupp (\*1867, Alemania, ∞1891, Erna Geissler, \*1871, Alemania, él censado en 1895 saladerista, La Paz, Entre Ríos) un lote sobrante (SF?)37: registro 2, 1899, folios 179v y 627v. Anotamos que los mismos comuneros vendieron también unos lotes (SF?)28 y (SF?)29 –fracciones sobrantes de la merced que no podemos ubicar–

a German Bürch, registro 2, 1899, folios 162 y 170; ver otras mas tardías ventas por los comuneros bajo K36, L9, M22, N38 y N51. La colonia Badenia, fue nombrada sin duda de acuerdo al gran ducado de Baden, Alemania, del que provenían los Regensburger, y posiblemente también los Lupp. Sorprendentemente en los mapas Chapeaurouge 1901 y Peralta 1905 el sobrante N42 aparece incluido dentro del campo Las Tunas de E. C. Schiele<sup>abj</sup>. El mapa Igm 1950 sitúa al casco de La Badenia al sureste de Arias; Campaña Agrícola 1908, p. 52 y 1912, p. 42 listan a la colonia Badenia, 3.560 hectáreas como fundada en 1901 por E. Regensburger, primero también siendo propietario(?) y pero después siendo de 'varios'. El mapa Registro 1912, plano 3, al campo en cuestión lo rotula sobrante, E. Regen(s)burger, 2.820 hectáreas; el mapa Santa Fe 1911 de Boyle tiene al sobrante N42 de norte a sur como de E. Regensburger y cia. La Badenia –también le pertenecían terrenos vecinos al naciente en Santa Fe–, F. Puisegur, Pedro Larroque, Ernesto Hall<sup>arr</sup> y Beltramino hermano<sup>N31</sup>; el mapa Chapeaurouge 1915 localiza a la colonia La Badenia ocupando todo el sobrante cordobés de la suerte N42. Hoy-día 2005 según López, Arias, p. 55 lo que fuera la colonia Badenia se conoce como **estancia La Querencia**<sup>abj</sup>. El mapa Marcos Juárez 1945 muestra a la suerte N42 muy fraccionada pero entre los propietarios aparecen una señora Isabel P. de Regensburger<sup>arr</sup> y Carlos Luft<sup>abj</sup>. Al comenzar la primera guerra mundial Regensburger siendo alemán tuvo problemas porque figuraba en la lista negra instituida por los aliados por la cual instruían a firmas británicas, estadounidenses, francesas, italianas, etc. a boicotear firmas alemanas y austriacas: ver Yool, *Forgotten Colony*, p.233. El mismo proceder, incidentalmente, también se instituyó durante la segunda guerra mundial, 1939-1945<sup>G26</sup>. Por lo que Regensburger en 1917 transfirió el negocio a Serrot, eran de origen suizo, y (Max) Krausbeck (\*1888, Wolfach, Alemania, →1910, Argentina, °Juanita Thoss, \*Argentina: comunicación 2012, Otto Krausbeck, Suiza) –siendo alemán no tendría también problemas con la lista negra ?– y compañía; O. Krausbeck figura en el Anuario Kraft 1924 bajo acopiadores y ramos generales; según otras fuente fue agente de Auer, una compañía antecesora de YPF, y que también vendió camiones. En 1919 E. y C. Regensburger, Arias e Isla Verde, Córdoba, aparecen en una lista por la que fueron borrados de la lista negra italiana. La posterior y movida historia de la firma Serrot y compañía me la relató instructivamente un antiguo empleado-socio Mario Boris Nidelcoff, de origen búlgaro, en el libro López, Arias, p. 52. Los Regensburger deben haber seguido siendo socios de esa firma: una hija menor Marta Regensburger de (Carlos E.) Luft<sup>abj</sup> intervino cuando alrededor de 1950 se pelearon la matriz Arias y la sucursal Cavanagh de la firma Serrot. El relato de Nidelcoff indica que los Serrot pasaron a ser por algún tiempo dueños de varios campos en los alrededores de Arias. Además explicó que cuando las estancias de allí comenzaron a tender líneas telefónicas al pueblo, la casa Serrot tuvo dificultades porque en esa época el ferrocarril prohibía que líneas telefónicas, y también las eléctricas, cruzaran las vías. Eso debe haber sido por el riesgo de que se cayeran e interfirieran con las propias líneas telegráficas/telefónicas: en Monte Buey<sup>F83</sup> hacia 1950 todavía subsistían al lado de un pasonivel los restos caídos de una red que había servido para prevenir tal caída de una línea eléctrica. La casa Serrot se ubicaba en Arias norte al que rodeaba bastante menos campo dependiente que a Arias sur. Allí se instaló una casa La Abundancia de Cavallione<sup>arr</sup> y Erneaga<sup>arr</sup> que por esa razón les hacía importante competencia. Los Anuarios Kraft bajo Arias, ganaderos listan 1908 a Ernesto Regensburger, La Liselotte y Las Vizcacheras; 1913 y 1919 a E. Regensburger, La Liselotte y La Badenia, 1924 a E. Regensburger, La Lieselotte, La Badenia, Los Medanitos<sup>N30</sup> y El Triunvirato<sup>K36</sup>; falta en 1929; los Anuarios 1935, 1941 y 1945, listan a la sucesión E. Regensburger, La Lieselotte, La Badenia y San Eduardo<sup>L7</sup>; ver también la suerte N51. La Compilación Leyes 1910, p. 444 anuncia el nombramiento de Ernesto Serrot como presidente de un jury (=jurado) de reclamos acerca de la contribución directa, departamento Marcos Juárez.

Los Anuarios Kraft 1908, 1913 y 1919 listan a Tomás Patricio Moore, dueño de El Ganso, Arias: debe tratarse del T.P.M. (\*1872 Marcos Paz-+1934, Buenos Aires, °Arrecifes, 1899, Juana (María) Cavanagh, \*1875-+1978 que en la Reseña figura bajo L9, K9 y K6 y no del P.T.M. que ahora tratamos. Juan José Moore, residente 2022 en Venado Tuerto, me comunica que el campo (=una chacra, parte de la colonia) Los Medanitos (suerte N30) al sur de la estancia Los Alfareros entre las actuales localidades de Arias y Alejo Ledesma) le fue comprado a Eduardo Casey en el loteo del campo

(entonces todo santafecino) Loreto en marzo de 1883 por Patricio Hogan y Miguel Hogan, irlandeses radicados en San Nicolás, pcia. de Buenos Aires. Una de las hijas de estos Hogan, María Micaela Hogan heredó 300 hectáreas, parte de Los Medanitos y contrajo matrimonio con Tomás Moore; son los abuelos de J. J. M. Les nacen 6 hijos: Patricio Tomás (su padre); un hijo que fallece a los 15 años otro hijo y 3 hijas. Al fallecer en 1910 María Micaela Hogan, queda viudo su abuelo Tomás Moore y a cargo de los 6 hijos siendo el mayor --su padre-- solo 9 años y la hija más pequeña menos de 1 año. Los deja al cuidado de una familia de Arias para continuar con los trabajos de campo pero comprobando que sus hijos eran mal-tratados, se hizo cargo él mismo de ellos, casándose con una señora Luisa Urquiza, arrendando el campo y radicándose en Venado Tuerto, Santa Fe donde los educó, terminando 4 de ellos siendo maestros y su padre recibidor de granos. En 1930, luego de enviudar por 2da vez, su abuelo decide construir una bóveda en el cementerio de Arias y se encuentra con que en la municipalidad local no existía constancia de un pago de la tierra en la que descansaban sus deudos: su abuelo le había pagado el importe del lote al cura párroco en 1910 pero este nunca ingresó el importe a las arcas municipales. Para regularizar el asunto, el municipio de Arias le pedía la suma de \$ 3.500 m/n. En Venado Tuerto, un similar terreno solo costaba \$ 1.200 m/n. Optó por construir en Venado Tuerto y trasladó los restos, que ahora (2022) se encuentran en la bóveda de la familia Tomás Moore. En 1946 su padre (+1950, Venado Tuerto) quiso volver a trabajar el campo de Los Medanitos junto con uno de sus cuñados, pero la legislación vigente lo hizo difícil, favoreciendo al arrendatario quien trabajaba el campo. Llegaron a un acuerdo cediéndole la mitad y vendiendo el resto.

Paréntesis: Carlos E. Luft era el propietario en esa época de la arriba mencionada estancia La Querencia: Anuario Kraft 1958; él era un hijo? (\*1889, Constitución, Santa Fe) de Guillermo Luft (\*1855, Alemania, ∞Ana Louise (=Luisa) Leonore Rei(n)hard, \*1859, Alemania) quién alrededor de 1913, mapa Menchaca, fue dueño de una estancia La Maguncia (=Mainz, ciudad alemana), Maggiolo, Santa Fe --ocupando aproximadamente la fracción xxxviii del campo Loreto<sup>Nini</sup>--, ver Anuarios Kraft 1913 y 1929; el mismo Guillermo Luft en 1924 era propietario de La Celina, cerca de Noetinger<sup>As110</sup>. Frid, Clientela, p. 159 lo menciona a G. Luft como barraquero en Villa Constitución, Santa Fe en 1895; en 1928 era miembro de un Verein zum Schutz germanischer Einwanderer (=sociedad para la protección de inmigrantes germanos).

Procediendo al poniente, de la **suerte 41** una angosta franja este --como parte del campo Loreto<sup>Nini</sup>-- fue, por lo menos nominalmente, al norte de Eduardo Casey fracción xxxvii y al sur de Juan J. Murphy / E. Casey (sur) fracción xxxviii: mensura judicial 1893 de la suertes L6, etc; por lo demás la suerte N41 aparece como siendo de Norberto Quirno. N. Quirno (Pizarro) le había comprado la suerte N41 a Juan Ponso (=Pozzo?) quien a su vez la había comprado a Bernardo de Irigoyen<sup>L6</sup>, registro 3, 1886, folio 919, y este se la habría comprado a Juan Angel Molina<sup>arr,M21,N32,N31</sup> o a su sucesión. El mismo N. Quirno Pizarro había comprado la vecina **suerte 40** a Pablo Grier<sup>C72,F98,N28,N46</sup> (=Griet en el mapa Chapeaurouge 1893) en 1885, este a su vez habiéndolo comprado el lote a los comuneros Arrascaeta en 1884: registro 2, folio 861. Finalmente N. Quirno P. le había comprado la **suerte 39** a Pedro Casas, quién se la habrá adquirido a (José) Alejo Ledesma<sup>N29</sup>, quien figura como su propietario en el atrasado mapa Chapeaurouge 1893, en 1885; en la mensura 1893 de la suerte L6, etc. la suerte N39 figura sin dueño. Existe una mensura judicial aprobada, departamento Marcos Juárez, número 22, 1895 por el agrimensor Rodolfo A. Warner de las suertes N41, N40 y N39, 30.538 hectáreas, según la cual Eduardo C. Schiele le compró en 1892 a Norberto Quirno (Pizarro) las suertes N41, N40 y N39; el plano correspondiente muestra el antiguo camino real<sup>Nini</sup> corriendo al norte de la laguna de Las Tunas con un lugar Los Moyes, suerte N41, el casco de la estancia Las Tunas, suerte N40, y un lugar Las Chilcas, suerte N39, a su vera. Según E. C. Schiele mismo, Short history, p. 83 en 1891, protocolización: registro 1892, folio 69, le compró a Norberto (Candelario) Quirno Pizarro (\*1837, Buenos Aires-+1908, Buenos Aires, ∞IManuela García, ∞IIAna Aurelia Lugones), ganadero, con varias estancias en las provincias Buenos Aires, Santa Fe y Mendoza, importante accionista en 1901 del proyectado Frigorífico Argentino que nunca se materializó: website justiparan-puello frigorífico,

miembro fundador del Jockey Club Argentino –sería un pariente de Norberto Quirno Costa<sup>As9,D91,F84</sup> ?– las 12 ½ leguas cuadradas que aquí nos ocupan y que entonces se denominaban campo Fortín Las Tunas por unos 400.000 pesos. Al conjunto de las de las tres suertes (=lotes) que constituyó la **estancia Las Tunas** E. C. Schiele lo arrendó al vendedor N. Quirno Pizarro por tres años y después a la Argentine Colonization and Land Company Limited administrada por Federico A. Barge<sup>I47,J39</sup> por cinco años. Hacia 1900 se liquidaron La Esperanza y San Gustavo, La Paz, Entre Ríos<sup>abj</sup>, y E. C. Schiele comenzó a poblar su estancia Las Tunas con vacunos y equinos provenientes de La Esperanza; describe cruzando a nado el río Paraná con una tropa de ganado: Schiele, *Short history*, p. 87. En los mapas Warner 1898 y 1903 las suertes N41 y N40 aparecen rotuladas Tunas y (estancia) Las Tuna de E. C. Schiele. E. C. Schiele hipotecó una propiedad rural a Hasenclever<sup>N26</sup> y compañía, (comerciantes, Alsina 972), Buenos Aires: registro 2, 1899, folio 708; En 1899 E. C. Schiele también compró la mitad norte de suerte N38 norte, que en 1904 vendió a Juan Martín<sup>abj</sup>: antes, en 1901 Schiele vendió un terreno (serrano?) a Tomás A. y Guillermo A. Ballet: registro 3, folio 502.

Paréntesis: <sup>I</sup>Eduardo Constantino (=Eduard Konstantin =Edward Constantine) Schiele,\*1843, San Petersburgo, Rusia-<sup>+</sup>1929, Los Molles,<sup>∞</sup>1870 Melbourne, Agnes Susan Damyon,\*1845 Melbourne-<sup>+</sup>1929, Los Molles: website genealogía schiele; en el censo 1895 ambos –ella como Inés D. de Schiele habiendo tenido 9 hijos, uno fallecido muy jovencito– juntos con un hijo <sup>I</sup>Walter (\*1885) y los Philpotts<sup>abj</sup>, él como maestro, figuran viviendo en el departamento La Paz, Entre Ríos). Los Schiele en 1874 viajaron desde Southampton a la Argentina en el vapor Boyne, Royal Mail, junto con las familias Boehlingk<sup>Anini</sup> y Benitz<sup>Anini,G61</sup>: website benitz. E. C. Schiele aunque nacido en Rusia era de origen alemán, su padre siendo entonces el médico jefe de la marina rusa (<sup>I</sup>Albert Eduard Schiele,\*1804, Rinteln, Alemania-<sup>+</sup>1869, Jena, Alemania,<sup>∞</sup>Amalie Boehlingk,\*1811, San Petersburgo-<sup>+</sup>1969, Jena; hubo un sobrino Edmundo (Otto) Boehling que actuó en las cercanías de Las Rosas, Santa Fe<sup>Anini,Bini</sup>. Desde por lo menos los tiempos de la zarina (=emperadora) Catalina II, la Grande de Rusia,\*1729, Alemania-<sup>+</sup>1796, San Petersburgo –ella y su amante anexaron a Ucrania– profesionales y comerciantes alemanes frecuentemente se establecían en Rusia. Como lo relata E. C. Schiele en su *Short history* y lo cuenta su nieto <sup>I</sup>Geraldo B. Schiele (\*~1913, Buenos Aires,<sup>∞</sup>1957, Jean Murray,\*1927, Buenos Aires,<sup>+</sup>2002) en el libro López, Arias historia, p. 78-92. E. C. Schiele inmigró a la Argentina viniendo desde Nueva Caledonia, una isla colonia francesa vecina a Australia donde ya había ensayado su suerte como hacendado. Primero, antes de establecerse en Las Tunas, administró una estancia La Esperanza / colonia San Gustavo que estableció dentro de un gran campo que Bunge y Born<sup>K81</sup>, compraron en La Paz, Entre Ríos en 1881 para una sociedad inversora belga-alemana en la que también participaba E. C. Schiele. En 1907 los esposos Schiele, viajando ya en automóvil, visitaron a Juan Benitz, estancia Los Algarrobos, Monte Buey<sup>G61</sup> a unos 150 kilómetros de camino de tierra: website juan benitz. Algo sorprendentemente, una mensura judicial aprobada número 149, 1914, departamento Unión, los tiene a <sup>I</sup>E.(duardo) C. Schiele y a Clara Alleyn (viuda) de (William) Benitz<sup>Anini</sup>, cuñada de J. Benitz, propietarios de 1.365 hectáreas de la suerte D126bis apenas al suroeste de Bell Ville.

En el mapa Warner 1898 la suerte N40 aparece rotulada **colonia Las Tunas**, sección A. Contiene la laguna homónima a cuya vera se emplazaron dos sucesivos fuertes Las Tunas<sup>Nini</sup>. Ferrero, *Colonización*, p. 93 efectivamente menciona una colonia Las Tunas fundada alrededor de 1894. En los mapas Chapeaurouge 1901 y Peralta 1905 el campo –que además de las tres suertes mencionadas también incluye la parte cordobesa de la anteriormente tratada suerte N42– figura indiviso y sencillamente como todo de Eduardo Constantino Schiele. Río, *Colonización* 1899, p. 62 dice que la colonia Las Tunas fundada en 1895 es de E. C. Schiele y así también en *Campaña Agrícola* 1908, p. 52; en *Campaña Agrícola* 1912, p. 42 la colonia, 10.824 hectáreas ya figura como de varios. Los *Anuarios Kraft* 1908, 1913 y 1919 listan a Eduardo Schiele, Las Tunas, Arias; el *Anuario Kraft* 1924 tiene a la Sociedad Anónima Agrícola y Ganadera, Las Tunas, Arias. El *Anuario Kraft* 1913 lista a Eduardo Schiele, Alejo Ledesma; el *Anuario Kraft* 1919 lista a la Sociedad Anónima Fortín Las Tunas, Alejo Ledesma. El mapa Igm 1950, marca al casco de una estancia Fortín Las Tunas apenas

al norte de la laguna Las Tunas. En 1904 E. C. Schiele compró una estancia Santa Inés –que figura en el English Directory 1913 como siendo administrada por A.(rturo) B.(ernardo) Schiele<sup>abj</sup> y ubicada en Alejandro; los Schiele, todavía la tenían en 1917 y probablemente mismo en 1925– situada cerca de Alejandro, Córdoba: English Directory 1923, p. 99; debe ser idéntica a la colonia Schiele(r), propiedad de Eduardo Schiele(r), Alejandro, que figura en Campaña Agrícola 1912, p. 44; Schiele, Short history, p. 90 erróneamente la dice ubicada cerca de Canals(?). También, según él mismo adquirió en 1908 la estancia Ongamira, Charbonier, Córdoba –parte de Santa Catalina, una antigua propiedad jesuítica– y en 1914 la estancia Santa Catalina, o mas bien una fracción de ella, la estancia San Miguel<sup>E86</sup>, Ascochinga, Córdoba.

Eduardo C. y Agnes S. Schiele en 1925 y, años antes, la familia Schiele trepada sobre la tapera del fortín Las Tunas.

En el mapa Registro 1912, plano 3, parcialmente actualizado en 1928, el conjunto de las suertes N41 y N40 ya figura dividido entre **a**) Winifred (error, =<sup>118</sup>Walter) Reginald (=Reginaldo) S. (\*1887, Esperanza, La Paz-<sup>+</sup>1862, Buenos Aires, <sup>∞</sup>1936, Helen Steele Bellamy, sin hijos), *noreste* =Los Molles<sup>arr</sup>; los Anuarios Kraft 1935 y 1941 listan a R.(eginald) W.(alter) Schiele, Los Molles, Arias; el Anuario Kraft 1941 también lista a W.(alter Reginald?) Schiele, ganadero, Cavanagh, tendría algún campo por allí ?; según M. Boris Nidelcoff<sup>arr</sup>, (Walter) Reginald Schiele la vendió a un Meyer-Wolff, dueño de una compañía Nidera (=Símaro?); alrededor de 1940 la estancia Los Molles efectivamente ya era de Nidera S.A.: Ferrari, Monte Buey, p. 347; actualmente (2006) Nidera es una firma semillera de importancia<sup>abj</sup>; los Anuarios Kraft 1945, 1952 y 1958 tienen a Símaro S. A., Los Molles, Arias; el mapa Igm 1955 marca el casco de la estancia Los Molles<sup>arr</sup>; **b**) <sup>114</sup>Arthur Bern(h)ard (=Arturo Bernardo) S. (\*1878, Nueva Caledonia-<sup>+</sup>1965, Linda Mora, <sup>∞</sup>1911, Baden-Baden, Elizabeth von Geymüller,\*1881, Paris-<sup>+</sup>1969, Linda Mora; él figura como alumno 1893-1895 en el Rugby School Register, 1874-1904, p. 197, 6 hijos/as), *sureste* =La Linda Mora; el Índice Comercial 1942, p. 507, sin embargo lo lista a A.(rturo) B.(ernardo) Schiele, estancia Los Molles, Arias, FC.C.A; a un paraje Lindamora, pedanía Las Tunas ya lo listan Río y Achával, Geografía 1905, p. ??; el Anuario Kraft 1935 lista a <sup>114</sup>Arturo Schiele, Linda Mora, Arias; la estancia parece que se dividió en 1963 entre los hermanos, <sup>1143</sup>Eleonora, <sup>1144</sup>Julietta y <sup>1142</sup>Geraldo (Edward Arthur) S. haciéndose cargo de una fracción de algo mas de 3.000 hectáreas, estancia La Linda Mora Sur y <sup>1141</sup>Bernardo (Constantino Donato) S. (\*1911-<sup>+</sup>1994, Arias, <sup>∞</sup>1943, Flora Ramsay Darbyshire<sup>H28</sup>), otro hermano mas, quedándose con la estancia La Linda Mora Norte ?. Los Anuarios Kraft 1935, 1941, 1945, 1952 y 1958 tienen Arturo Schiele, La Linda Mora, Arias, ganadero; el mapa Igm 1955 marca el casco de la estancia Linda Mora; **c**) <sup>113</sup>Olga Alberta S. (\*1875, New Caledonia-<sup>+</sup>1963 Buenos Aires, <sup>∞</sup>1905, Louis Joseph Boyer, \*1865, Little Drayton-<sup>+</sup>1926, Temperley, Argentina; él fue jefe de almacenes del FC. Sur, Banfield: Silvester Damus, Ottawa, comunicación 2010; 4 hijos/as), *medionorte* =La Arlanza; hubo un trasatlántico británico Arlanza (1911-1938) de la Mala Real que hacía el trayecto Southampton-Buenos Aires, Olga Boyer viajó con él en 1922 y 1926. Añadimos que William (=Bill) B.(lackmore) Storey (\*1907, La Minnesota, Monte Buey-<sup>+</sup>2004, Dundee, Escocia, <sup>∞</sup>1935, Evelyn Douglas<sup>N38</sup>, él hijo de Harley P. Storey en 1934 pasó a administrar La Arlanza, 3.800 hectáreas y mas tarde también una parte de (La) Ongamira, 2.000 hectáreas de Olga Schiele de Boyer: Kirby, Storey, p. 72. En 1942 W. B. Storey(r) y su familia viajaron a Inglaterra a bordo del barco Andalucía Star que fue hundido por un submarino alemán ante la costa africana, salvándose sin embargo casi todos los pasajeros y tripulantes; Storey fue sin embargo después seriamente herido durante la guerra. Los Anuario Kraft 1945, 1952 y 1958 listan a Osa (=Olga) de Boyer, ganadera, Arias; **d**) <sup>112</sup>María Amalia (=Marie Amélie =Mali) S. (\*1872, Noumea-<sup>+</sup>1944, Buenos Aires, <sup>∞</sup>1894, La Paz, William Byerley Philpott, \*1862, Inglaterra-<sup>+</sup>1936, Buenos Aires, Argentina; W. B. P. tuvo una estancia El Chorro, Calamuchita vecina a la estancia El Manzano<sup>abj</sup>: Anuario Kraft 1941; un hijo); *mediosur* =La Escondida; la estancia parece extenderse al sur a la suertes N50<sup>abj</sup>; en el English Directory 1923, p. 98, W. B. Philpott aparece residiendo en Las Tunas, Arias; los Anuarios Kraft 1935, 1941, 1945, 1952 y 1958 tienen M.(aría)

A.(malia) Schiele (viuda?) de Philpott, La Escondida, Arias; mas tarde su hijo <sup>1121</sup>Gerald William Philpott (\*1913, Brenchley, Kent-\*2002, La Escondida) se hizo cargo de La Escondida; **e** <sup>116</sup>Herbert (=Heriberto =Bertie) John S., (\*1882, Buenos Aires-<sup>+</sup>1919, estancia San Miguel, Ascochinga, ahogado en un arroyo crecido<sup>c.G63</sup> –en 1921 todavía figuraba como ‘metido’ en una explotación minera<sup>abj</sup>–, <sup>∞</sup>1913, Isle of Wight, Winifred (Rachel) Vernon Harcourt, \*1886, Oxford-<sup>+</sup>1987, Oxford; ella vino a la Argentina como institutriz para los chicos de Edward Schiele; 2 hijas), en el mapa Registro 1912, plano 3, actualizado 1928, ya figuran como herederas las hijas <sup>1161</sup>Rachel (Agnes, \*1915, Bell Ville<sup>D123</sup>-<sup>+</sup>2011, Oxford) y <sup>1162</sup>Pamela (Gwendoline, \*1918-<sup>+</sup>2015, Oxford) Schiele, *norte* =Las Dos Hermanas; el Índice Comercial 1942, p. 507, sin embargo listan a R. y P. Schiele, estancia La Linda Mora, Arias, F.C.A.; actualmente (2006) Las Dos Hermanas es de la Fundación Rachel y Pamela Schiele, ambas residente en Oxford; Inglaterra e incorpora una reserva natural; a esta reserva me llevaron Gladys López y su compañero, Arias pero desafortunadamente resultó ser un día de espesa neblina: solo divisamos unos pocos pitotois (=chorlos patas amarillentas) grandes *Tringa melanoleuca* y chicos, *Tringa flavipes* a la vera de la laguna Las Tunas; **f** <sup>115</sup>Harold S. (\*1880, Jena, Alemania-<sup>+</sup>1966, Buenos Aires, <sup>∞</sup>1917, Thyra Rosemary Zedoff, \*1897-<sup>+</sup>1985, Alejo Ledesma; él figura alumno 1895-1896 en el Rugby School Register, 1874-1904, p. 219; ella: ver Damus. Who was, p. 584; tres hijos/as), *oeste* =Las Tunas; en el English Directory 1923, p. 87 esta estancia figura administrada por un A. G. Forrest; Harold S. también vivió en la estancia Ongamira<sup>arr</sup>; los Anuarios Kraft 1935, 1941, 1945, 1952 y 1958 listan Harold Schiele, ganadero, Alejo Ledesma<sup>Fkk</sup>.

Dos hijos de <sup>11</sup>E. C. Schiele no aparecen como herederos de los campos cercanos a Arias / Alejo Ledesma. Uno de ellos es el hijo mayor **g** <sup>111</sup>Edward (=Ted) James Richard Alexander S. (\*1870 Noumea, Nueva Caledonia, <sup>+</sup>1941, El Manzano, <sup>∞</sup>1897, Obersasbach, Baden, Alemania, Renée Nathalie de Boethlingk<sup>Anini,Bini</sup>, \*1877, Senac, Francia-<sup>+</sup>1979, Los Cocos, Córdoba; dos hijos) quien en 1902 cesó de actuar como administrador para su padre y compró en 1903(?) –sin duda con ayuda de una herencia por adelantado– una estancia El Manzano, José de la Quintana, Córdoba: Schiele, Short history, p. 69. En 1921 todavía figura como a cargo de una explotación minera<sup>arr</sup>. Caroline Bridger de Holder, Bristol, Inglaterra, ver website Ionicera bell ville, quien en 2007 me facilitó detalles acerca de los hijos de E. C. Schiele y sus estancias, dice que su abuelo **h** <sup>117</sup>Manfred(o) Gerard Schiele, (\*1883, San Gustavo, Entre Rios-<sup>+</sup>1954, Buenos Aires, <sup>∞</sup>1915, Rosario, Argentina, Enrichetta (=Enriqueta) Maria Alina Aloisi, \*1890, Florencia, Italia-<sup>+</sup>1973, Las Peñas, Córdoba; ella era hijastra del arquitecto del hotel de inmigrantes de Bell Ville<sup>BI</sup>; 5 hijos/as) no heredó campo porque ya previamente su padre E. C. S. lo había sacado de apuros cuando, con poca fortuna, había especulado con otros campos. Manfredo Schiele figura como ganadero, estancia Santa Amelia, Chilibroste<sup>As110</sup> en el Anuario Kraft 1925, y El Saucecito, Chilibroste, en el Anuario Kraft 1929.

El casco de la estancia Dos Hermanas y novillos cruza Hereford de la misma estancia.

En el mapa Chapeaurouge 1915 la suerte N41 figura rotulada Las Tunas y las suertes N40 y N39 rotuladas Los Seis Hermanos. En el mapa Córdoba 1924 el campo aparece dividido en Las Tunas al este y Los Seis Hermanos al oeste. En el libro López, Arias, p. 26 se mencionan como existentes alrededor del año 1930 al sur de Arias, dentro del antiguo campo de E.C. Schiele las estancias La Linda Mora Norte y La Linda Mora Sur, Las Arlanzas (=La Arlanza), La Escondida y Las Dos Hermanas; acerca de otra estancia Las Dos Hermanas, ver L22. El mapa Marcos Juárez 1945 muestra al norte de las antiguas suertes N41 y N40, yendo de este a oeste, siendo de una S.(ociedad) A.(ónima) Simaro<sup>arr</sup> de Mateo Sytac(?) y Fca.(=Federica?) Bidondo, Los Molles; de Olga A. de Boyer, La Arlanza; una parte norte de Enrique y Vicente Orizzi, y una parte sur de Rachel y Pamela Schiele, Las Dos Hermanas; de H.(arold) Schiele, Las Tunas y al sur también yendo de este a oeste de Arturo Schiele, La Linda Mora, extendida sin embargo al sur por una fracción noreste de la suerte N51<sup>abj</sup>; de la sucesión María (Amelia) Schiele de Philpott, La Escondida, de Timoteo González y de Dana y

Morini, extendida sin embargo al sur por fracciones norte de la suertes N51 y N50<sup>abj</sup>. En el mismo mapa Marcos Juarez 1945, vecinas al sur de Las Tunas de H. Schiele ocupando el rincón suroeste de la suerte N40 figura una fracción de Teobaldo Sekasner (=Schachner) y otra fracción de Decuberti. Al primer campo debe referirse los Anuarios Kraft 1924 y 1929 cuando listan a Teobaldo Schachner, ganadero, Alejo Ledesma<sup>N28</sup>.

La suerte N39 en el mapa Warner 1898 aparece rotulada Seis Hermanos: el nombre se debe referir a los 6 hijos varones de E. C. Schiele<sup>arr</sup>. En Río, Colonización 1899, p. 62 la colonia Seis Hermanos, Arias es listada como fundada en 1884 por y propiedad de, realmente arrendada a, la Compañía Anónima de Colonización y Tierras<sup>arr,H54,I47</sup>; a esta todavía debe referirse la entrada Sociedad Anónima Compañía de Tierras, Alejo Ledesma en el Anuario Kraft 1913. Según Geraldo B. Schiele<sup>arr</sup> la suerte N39 originalmente se llamó Las Chilcas<sup>arr</sup>. En 1903 E. C. Schiele, se vio obligado a vender, representado por Pedro Funes Lastra, a las 4 leguas cuadradas de los Seis Hermanos (=Las Chilcas) a Edward (=Eduardo) Cavanagh<sup>L7</sup> por 12.50 pesos oro la hectárea: registro 3, folio 457v. A la **estancia Las Chilcas** la administró el hijo Santiago Cavanagh pero en 1908 la heredó su hermana María Alicia C. (\*1867-<sup>+</sup>1955) de (José Patricio) Harrington, (\*1865, Arrecifes-<sup>+</sup>1918, Buenos Aires, <sup>o</sup>1888, Arrecifes, tuvieron 10 hijos, entre ellos a Alfredo José Harrington<sup>M22</sup>,\*1894-<sup>+</sup>1979, famoso polista y estanciero<sup>J33</sup>). En el mapa Registro 1912, plano 3, la suerte N39 todavía figura atrasadamente como de E. C. Schiele. Los Anuarios Kraft 1913, 1919 y 1924 listan a José P. Harrington, ganadero, Alejo Ledesma; los Anuarios 1929, 1935, 1941, 1945, 1952 y 1958 tienen a su sucesión, ganadera, Alejo Ledesma. El Índice Comercial 1942, p. 500, lista a la sucesión J. P. Harrington<sup>M22</sup> como estanciera en Alejo Ledesma, FC.C.A. En el mapa Peralta 1905 la mitad oeste de la suerte N39 figura como de E.(duardo) Cavanagh; un cuarto noroeste como de un Pollet y un cuarto suroeste como dividido entre J.(uan) Martín<sup>N49,N38</sup> y German(?); este último podría ser un Isidoro Ga(/e)rmain que figura en La Rural 1912 y el Anuario Kraft 1919 como ganadero, Santa Ana, (Bell Ville/) Alejo Ledesma; el Anuario Kraft 1924 lista a su sucesión, el Anuario Kraft 1929 a un Francisco German, ganadero, Alejo Ledesma. En el mapa Marcos Juarez 1945 la suerte N39 figura dividida en una mitad este, estancia Las Chilcas de M. C. y G. de Harrington y una mitad oeste fraccionada de varios, entre ellos una terreno de Margarita R. de Beacon<sup>N29</sup>. El mapa Igm 1955 marca el casco de una estancia La Tomasa en el extremo sur de esta última mitad. La Rural 1912 lista a Casals y Codormin, La Tomasa, Alejo Ledesma.

Las suertes N40, N41 y parte suerte N51 de la sucesión Schiele, de acuerdo al mapa Registro 1912, pero actualizándolo a 1928.

Mas al sur aún, hilera v de la antigua merced Arrascaeta, el mapa Chapeaurouge 1893 tiene a un Lynch dueño de la **suerte 51**. A pesar de que fue afectada por el límite interprovincial 1882 no se constituyó como sobrante reservado<sup>L9,M22,N66,N42</sup> sino que su mayor porción cordobesa se vendió en el remate Baltar-Quesada de 1882<sup>Lini</sup>. Solo un menor triángulo sueste de la suerte 51 acabó siendo santafecino: era propiedad de Juan F. Murphy / E. Casey (norte, parte de la fracción xxxviii) y de E.(dward) T. Mulhall<sup>Zref</sup> / J.(ohn?) Sewell<sup>Nini</sup> / Francisco Noceti (=Nocetti) sur, parte de la fracción xlix), del campo Loreto<sup>Nini</sup> que recuerdese, originalmente fue una mas amplia franja rectangular este de la suerte N51, ver plano Warner 1884, mapa Carrasco 1889 y mapa Chapeaurouge 1893. Comunicación de Marcelo Álvarez Herrera, 2019 acerca de la estancia El Retiro, cerca (al sur) de Maggiolo en los campos de Loreto: Francisco Noceti adquirió una mayor extensión de estos últims donde fundó la estancia La Emilia. En 19?? un Schiele (=Schillér?) le compró una fracción –yo J. D. opino que se trató de una fracción algo al norte de La Emilia, vecina al este de una laguna Junchal y al sur de otra laguna Fortin, es decir aproximadamente donde se ubica la S del rótulo Santa Fe en mapita arriba; el mapa 1:500.000 IGM Villa María 1940 hoja 46 confirma eso: al norte del rincón NO a La Emilia, vecina de La Maguncia de Guillermo Luft, 9 km al SO de Maggiolo, donde fundó la estancia El Retiro, ubicada en mapas recientes (≈2015) algo al sur de Maggiolo (pero al noroeste

de Sancti Spiritu, en cuya vecindad se ubicaba la estancia La Emilia según un mapa mural Estrada ≈1925 de Córdoba), cerca del límite con Córdoba, la que proveyó con un casco de estilo inglés. En la mensura 1895 acerca de las suertes N41, N40 y N39, el vecino dueño de la suerte N51 era de Victoria P. de Lynch. Efectivamente, los comuneros de Arrascaeta la vendieron a Victoria P.(ueyrredón) de Lynch en 1884, registro 2, folio 1223. En los mapas Warner 1898 y Chapeaurouge 1901 la suerte N51 cordobesa es de (la) W.(idow =viuda?) P. de Lynch; el mapa Sur Santa Fe 1911 de Patricio Boyle (ver Mollo, Ethnohistoria) tiene a una fracción noreste de la N51 de E.(duardo C.) Schiele –será El Retiro arriba mencionado?– el resto siendo de P.(atricio?) Lynch Pueyrredon, La Victoria. En el mapa Registro 1912, plano 3, la mayor parte sur, **estancia La Victoria** es de V.(ictoria) P.(ueyrredon, (\*1832-+1910, de (Enrique) Linch (=Lynch, \*1825-+1855), hijo Patricio Lynch<sup>N49</sup>, \*1853-+1910, ∞Petrona Castro \*1860-+1931, hijo Patricio Lynch, \*1885); una fracción norte de la suerte N51 parece ser de Arturo Schiele. Los comuneros de la merced Arrascaeta vendieron a Victoria Lynch de (Julio) Pueyrredon<sup>M22</sup>, registro 2, 1899, folio 742v, un lote (SF? <sup>L9,N28,N38</sup>) 35: se trataría de la franja que sigue ?. Al sur de la suerte N51 se dio un angosto sobrante: mensura sin aprobar, departamento Marcos Juárez, número 24, 1920; la porción este era de Juan Luís Lafontaine –debe haber tenido mas campo al sur del sobrante– y la porción oeste era La Victoria de E. Regensburger<sup>N42</sup>. El Anuario Kraft 1924 tiene Juan Luís Lafontaine y cia., ganaderos, Arias, los Anuarios Kraft 1929, 1935 y 1941 listan a Lafontaine hermanos, estancia San Pedro, Arias: sería un Daniel Lafontaine ?; el mapa Marcos Juárez 1945 inscribe a una sucesión Lafontaine –sería Susana de Lafontaine, ver Anónimo, Arias historia, p. 94– como propietaria de una fracción de la suerte N51; los Anuarios Kraft 1945, 1952 y 1958 tienen a la sucesión de Lafontaine hijos, ganaderos, Arias; aparece como Juan Luís Lafontaine, estancia Trolope, Arias, en una lista de tamberos 2010. El mapa Chapeaurouge 1920 tiene a P.(etrona) C.(astro) de Linch dueña una franja norte de la suerte N51. Los Anuarios Kraft 1908, 1913 y 1919 listan a Patricio Lynch, estancia La Victoria, Arias, pero el Anuario Kraft 1924 tiene José Santamarina, La Victoria, Arias. Se debe tratar del entonces ya fallecido hijo José Santamarina Alducín (\*1882?, Tandil-+1919, París, ∞1888, Sarah Wilkinson Mack, \*1870, Inglaterra) del famoso hacendado tandilense Ramón Santamarina<sup>M22,N47bis</sup> (\*1827, Ourense, España-+1904, Buenos Aires). El plano catastral Marcos Juárez 1945 muestra al sobrante N51 dividida en varias fracciones de propietarios nóveles, fuera, eso es, de los recién citados Schiele. Los Anuarios Kraft 1913 y 1919 listan Juan Dunphi, estancia Las Palmas, Arias; el mapa Menchaca 1913 sin embargo aclara que se trata de un campo santafecino, vecino al este de la suerte N51 cordobesa.

A la **suerte 50** que sigue al poniente los comuneros de Arrascaeta<sup>Lini</sup> la vendieron a Anastasio Castro: registro 2, 1884, folio 1194; en el mapa Chapeaurouge 1893 y el mapa Warner 1898 figura como propiedad de Anastasio A. Castro (∞~1858, Florencia Pueyrredon, \*1831); según Nuñez, Arias, p. 35 ya en 1904 residía en Arias; en el mapa Chapeaurouge 1901 la suerte es de A. Castro; en el mapa Peralta 1905 es La Florencia de Anastasio A. Castro. El mapa Registro 1912, plano 3, rotula a la suerte N50 Anastasio Castro, La Florencia, y la divide en una fracción noreste de Petrona Castro (\*1859, Buenos Aires) de (Patricio) Linch<sup>arr</sup> (\*1853), una fracción medioeste de Florencia Castro de Pueyrredon, otra fracción medioeste de Clemencia Castro (\*1864, Buenos Aires) de Caviedes, una fracción sureste de Nicasia (Aurora?) Castro (\*1873) de (Rodolfo?) Martínez una fracción medionorte de Rita Castro (\*1861, Buenos Aires) de (Rodolfo) Mom, una fracción medio sur de Diego Castro Pueyrredon una fracción noroeste de M. Castro Pueyrredon, una fracción medioeste de Anstacio Castro Pueyrredon y una fracción suroeste de E. Castro Pueyrredon. En el mapa Chapeaurouge 1920 la suerte N50 es de A. Castro; el atrasado mapa Córdoba 1924 dice Anastasio Castro, **estancia La Florencia**. El Anuario Kraft 1908 lista a Anastasio Castro, La Florencia, Arias, ganadero; en La Rural 1912 figura igual, pero aparece como Anastasio A. Castro, ganadero, Alejo Ledesma en los Anuarios Kraft 1919, 1924, 1929, 1935, 1941, 1945 y 1952. Los Anuarios Kraft 1908, 1913, 1919 y 1924 listan bajo Arias, ganaderos, a Pedro J. Bengolea<sup>H68</sup>, un ciudadano de San Nicolás(?); en el mapa Chapeaurouge 1901 Bengolea aparece ocupando una angosta franja sobrante al sur de las suertes N51, N50 y N49: mapa Chapeaurouge 1901; en el mapa Sur Santa Fe 1911 de Patricio Boyle, P. B. aparece como propietario de un campo mayor al sur de la suerte N51 ya fuera

de la merced Arrascaeta, una estancia El Zorro; en el mapa Menchaca 1913 un Bengolea también tiene un campo vecino en Santa Fe. Debe ser la misma franja que al sur de la suerte N50 se apegó a la estancia La Florencia de la sucesión de A. Castro. El registro 3. 1918, folio 854 documenta la venta de El Zorro, suertes 113 y 113bis, por Bengoleas (herederos?) a un Juan Federico Michelet, Juana M. de Pueyrredon siendo vecina al oeste. El Anuario Kraft 1913 lista a H.(ugo?) Pueyrredon, ganadero, Alejo Ledesma. La guía La Rural 1912 ya tiene a un Pedro J. Bengolea, El Zorro, Arias y a un Luís M. Pueyrredon. La Aurora, Alejo Ledesma. Los Anuarios Kraft 1935, 1941, 1945, 1952 y 1958 listan a un Luís María Pueyrredon y los Anuarios Kraft 1919, 1924 y 1929 tienen a Rodolfo E. Martínez, ambos ganaderos, Alejo Ledesma. Unos Pueyrredon también tenían un campo La Cordobesa (=La Aurora Cordobesa?) directamente vecina al sur de la suerte N50, pero ya afuera de la merced Arrascaeta y por lo tanto, del área de la presente Reseña. En el plano catastral Marcos Juárez 1945 la suerte N50 aparece bastante dividida pero varias fracciones oeste todavía son de personas apellidadas Castro.

Los comuneros de Arrascaeta vendieron la **suerte 49** a Leandro Lynch: registro 2, 1884, folio 1216; en el mapa Chapeaurouge 1893 figura efectivamente como de Lynch. En los mapas Warner 1898, Chapeaurouge 1901 y Peralta 1905 la suerte N49 es de Glasgow y de Augusto Martí(n), **estancia La Carolina**. En la mensura 1895 acerca de suertes N41, N40 y N39 la suerte N49 figura como de Glasgow y Olegaria Carril? de Martín. La Rural 1912 tiene a Augusto Martín, La Carolina, Alejo Ledesma. Los English Directories 1913 y 1923 tienen a (ingeniero) John Glasgow, **estancia Los Mellizos / estancia Las Divisas**, Alejo Ledesma; en el mapa Registro 1912, plano 3, J. Glasgow aparece como propietario de una franja este, estancia Los Mellizos de la suerte N49; se trata de John Glasgow (\*1861, Edimburgo-<sup>+</sup>1927, Buenos Aires, <sup>o</sup>Kitty G. Darch, \*1864-<sup>+</sup>1927. Buenos Aires; en 1895 aparece censado Juan Glasgow, argentino, soltero, empleado, junto a tres hermanas(?) menores en Villa Constitución, Buenos Aires: website familysearch); vino como chico a la Argentina trabajó para la Buenos Ayres and Rosario Railway y después como gerente para la Santa Fe and Cordoba Great Southern Railway; como tal es listado en el Commercial Directory 1897, p. 44; parece haber adquirido un terreno en el que la primera empresa en 1886 ubicó la estación Carrizales (=pueblo Clarke), Santa Fe, sobre la ferrolínea Rosario-Tucumán: Alejandro Coniglio, Clarke, 2014; en 1891 produjo un informe para los directores londinenses de la misma empresa acerca de los prospectos de carga en Canals<sup>N27</sup> y La Carlota<sup>Npp</sup>; cuando la primera compañía se hizo cargo de la segunda en 1900 recibió una compensación de 5.000 libras esterlinas con la que se retiró a Las Divisas: Damus, Who was, p. 160. En 1899 Juan Glasgow fue uno de los pasajeros de honor en el tren inaugural del FC. Sur a Neuquén. Aparece listado como ganadero, Alejo Ledesma en los Anuarios Kraft 1919 y 1924. La mayor parte oeste de la suerte N49 en el mapa Warner 1898 es de A. Martín (=Martí), en el mapa Chapeaurouge 1901 es de Augusto Martí; el mapa Peralta 1905; el mapa Registro 1912, plano 3, dice Augusto Martín, La Carolina; el Anuario Kraft 1913 tiene a Augusto Martí, ganadero, Alejo Ledesma; los Anuarios Kraft 1919, 1924 y 1929 listan a su viuda Carolina L.(aprida, \*1860, Santa Fe) de (<sup>o</sup>1880, Augusto José) Martín (\*1859, Santa Fe, censado hacendado, San Isidro; Buenos Aires), ganadera, Alejo Ledesma. Se debe tratar del mismo campo que en Rural Canals, p. 6 aparece como **colonia La Carolina**, Alejo Ledesma. El mapa Chapeaurouge 1901 tiene a los cuadrantes este de la suerte N49 de Glasgow, norte y Martí(n), sur y la mitad oeste de Augusto) Martí(n) a quien también le perteneció un cuadrante suroeste de la suerte N39<sup>arr</sup>. El plano catastral Marcos Juárez 1945 tiene a la franja este, ex-Glasgow de esta suerte vacía y el resto como La Carolina de Martín hermanos. El mapa Igm 1955 marca por aquí a la colonia La Carolina.

Volviendo otra vez a la hilera **iii** de la merced Arrascaeta, el atrasado mapa Chapeaurouge 1893 tiene a toda la **suerte 30** como propiedad de (Miguel?) Salas<sup>B101,L9</sup>. Sin embargo, los comuneros de la merced Arrascaeta le vendieron un campo, que tiene que ser este, a Nicolás Martínez (suegro de Isaías Gil <sup>F22,F25</sup>) y Julian Gil (\*1843, Córdoba-<sup>+</sup>1889, Córdoba, <sup>o</sup>1875, Rosa Pueyrredon, \*1857, figura como viuda en el censo 1895, residiendo en Córdoba ciudad con varios hijos, él era un hermano de Isaías Gil): registro 2, 1884, folio 1277. En 1886, registro 2, folio 792v, se dividió la suerte: la mitad

naciente le correspondió a J. Gil, la poniente a N. Martínez, acerca de esta última mitad ver abajo, suerte N29. R. P. de Gil e hijos menores vendieron a (Simeón) S. Aliaga y C.(arlos) Pueyrredon un campo en el departamento Marcos Juárez: registro 1, 1894, folio 427. Carlos Pueyrredon vendió una legua cuadrada, pedanía Tunas, departamento Marcos Juárez, a Rosa P. de Gil: registro 1, 1894, folio 898v. La mensura 1895 acerca de los lotes N40, N39 y N38 tiene como vecina al norte a Rosa Pueyrredon de Gil. Existe también una mensura judicial aprobada, departamento Marcos Juárez, número 32, 1899, acerca de 5.412 hectáreas, suerte N30, Los Medanitos, de Rosa P. de Gil. Simeon S. Aliaga, Carlos Pueyrredon y Rosa P. de Gil dividieron un condominio: registro 1, 1900, folio 679. En el mapa Chapeaurouge 1901 la mitad este de la suerte N30 figura como de Rosa P. de Gil lo que el informe de Ortiz y Herrera 1896 acerca de las suertes N41, N40 y N39 confirma. El mapa Registro 1912, plano 3, efectivamente muestra a la media suerte como Los Medanitos de Rosa P. de Gil y compartes, 5.412 hectáreas; el atrasado mapa Córdoba 1924 hace lo mismo. El libro Núñez, Arias, p. 34 sin embargo menciona que en 1895 se aprobó la **colonia Los Medanitos** y que fue de E. Roccia y otros; de hecho Esteban Rocía hipotecó (un terreno que le había comprado?) a R. P. de Gil, registro 3, 1894, folio 236v y en 1895 Rosa P. de Gil canceló e hipotecó en ese orden a Esteban Rocía: registro 3, folio 352 y 356 y registro 3, 1901 folio 1575v. Río, Colonización 1899, p. 62 dice que la colonia fue fundada en 1894 por Esteban Roccia y era propiedad de Roccia y compañía; Campaña Agrícola 1912, p. 42 la lista con 2.200 hectáreas y como de varios propietarios. Rosa P. de Gil e hijos vendieron a Pedro J. Micheri: registro 3, 1894, folio 230; R. P. de Gil y otro vendieron a J.(uan) B. Natta, Pedro Goyenechea y Pedro J. Micheri<sup>145</sup> dos lotes: registro 3, 1901, folio 1539. El Archivo Torriglia, Rosario, guarda un plano número 336, sin fecha pero probablemente de 1902, colonia Los Medanitos de Juan (Bautista) Natta<sup>F64,G27bis,H70,145</sup>, 2.463 hectáreas, dividida en 16 de lotes ~150 hectáreas cada uno, ocupando el noreste de la suerte N30. Vecinos eran al norte y al este colonias de la Compañía de Tierras Gran Sud Córdoba y Santa Fe<sup>N20,N31</sup> al oeste Alejo Ledesma<sup>N29</sup> y al sur colonia Esteban Roccia. El plano –que anuncia un nueva estación entre Arias y Alejo Ledesma y apenas al sur de la colonia de Natta– porta tres inscripciones manuscritas: Vilroy(?), lote 16, Roccía, lotes 7, 8, 9 y 15, todos en el sureste y Hurtado, lotes 3, 4, 5 y 6 sugiriendo que esas persona habían adquirido esos lotes, probablemente de Eduardo Natta<sup>145</sup>. El mapa Peralta 1905 lista como dueños de la fracción al norte de las vías a (Fidel) Lobarini (=Lovanini), Rossia (=Roccia) y otros, de la menor fracción al sur de las vías a (Esteban y Lorenzo ?) Donadío, Cavali(one) y otros. La Compilación Leyes 1910, p. 444 anuncia el nombramiento de Esteban Donadío, entre otros, como vocal de un jury (=jurado) de reclamos acerca de la contribución directa, departamento Marcos Juárez. Los Anuarios Kraft 1913 y 1919 lista a Estaban Donadío (°Petrolina Labañini =Labagnini?) como ganadero, y también como hotelero, en Alejo Ledesma. La Rural 1912 tiene a un Gregorio de Miguel (=Miguel Gorgonio?), Los Medanitos, Arias. Los Anuarios Kraft bajo Arias, ganaderos, listan en 1908 a Miguel Gorgonio, **estancia Los Medanitos**; en 1913 y 1919 a Tomás Cavanagh, Los Medanitos; en 1924 a E. Regensburger, Los Medanitos; en 1929 a sucesión P. Dillon, Los Medanitos; en 1935, 1941, 1945, 1952 y 1958 a Diedrich Postel, Los Medanitos. Según López, Arias, p. 56 alrededor de 1930 la estancia Los Medanitos fue de Enrique Serrot<sup>l</sup> (\*1887-+1950). El mapa Marcos Juárez 1945 muestra a los ex-Medanitos al norte de las vías fraccionada de varios –una fracción mayor siendo de un Diedrich Postel– y al sur de las vías varias fracciones de personas apellidadas Donadío; los Anuarios Kraft 1913 y 1935 listan a varias personas de este apellido como chacareros en Alejo Ledesma y Arias. El mapa Igm 1950 incluye en la antigua suerte N30 a los cascos de estancia Pellegrina (=El Pelegrino de Diz?: Rural Canals, p. 10) y El Porvenir al norte de la ruta 8, Los Medanitos, entre la ruta y el ferrocarril, y La Adela al sur del ferrocarril. Según el expediente 1892, colonia Ballesteros<sup>M19</sup> la vecina suerte N30 mitad oeste contuvo una estancia El Porvenir.

Siguiendo al poniente, de acuerdo la escritura registro 1, folio ??, Bernardo (P. de) Iturraspe<sup>Lini</sup> representando a los sucesores de Miguel Arrascaeta en 1883, registro 2, folio 456, vendió la **suerte 29** (norte, hilera **iii**) y la suerte 39 (sur, hilera **iv**) a Justiniano A.(lfredo?) Ledesma (\*1852, Tucumán-<sup>+</sup>1927, Buenos Aires, °18??, Tomasa Felisa Saavedra, él médico) soltero y José Alejo Ledesma (1948 Tucumán, °1879, María Luisa M. de Ledesma\* 1865, él abogado), casado, hermanos de Pelayo

Ledesma<sup>L7</sup>. La Compañía de Tierras Gran Sud Santa Fe y Córdoba le vendió a José Alejo Ledesma (una parte de la vecina suerte M20 ?): registro 4, 1891, folio 520. En el mapa Chapeaurouge 1893 la suerte N29 y también la vecina suerte N39 al sur figura como propiedad de (J.) A. Ledesma. Schuster, Argentinien, vol. 2, p. 224 menciona a los alemanes (Augusto) Papke (\*1843, Alemania) y (Guillermo Enrique) Dankert<sup>N47</sup> (\*1867, Uruguay, ∞Luisa Papke, \*1870, Uruguay) como fundadores en 1893 de la colonia Alejo Ledesma: habrán sido allí los primeros colonos ?. En el mapa Warner 1898 la mitad oeste de la suerte N30 –Ledesma se la habrá comprado a Nicolás Martínez<sup>atr</sup> ?– más la suerte N29 en lo que queda al norte de las vías como del dr. (J.) A.(lejo) Ledesma, **estancia La María Luisa** y lo que queda al sur como colonia Ledesma con la estación / el **pueblo Alejo Ledesma** entremedio. En 1895 se nombró a Jacinto Guzman –sería él mayordomo de una estancia?– como sub-comisario de (Alejo) Ledesma sin sueldo: Compilación Leyes, 15.1. 1895. Lo mismo en el mapa Chapeaurouge 1901 pero los mapas Peralta 1905 y Córdoba 1924 no hacen la distinción entre la estancia y la colonia. Campaña Agrícola 1912, p. 42 lista a la **colonia Ledesma**, 7.000 hectáreas, fundada en 1899 por el dr. Alejo Ledesma y todavía propiedad del mismo. En el mapa Registro 1912, plano 3, la media suerte N30 oeste y la suerte N29 aparece dividida –división por el agrimensor A. Aldazábal, libro de Desmejoras, expediente(?) 120, Archivo Catastro Córdoba– en unos 12 lotes de los que solo dos están rotulados con el apellido Ledesma, mas precisamente con los de la testamentaria de M.(aría) L.(uisa) M. de Ledesma y de María Rosario de Ledesma; La Rural 1912 lista a Mauricio Pundt, ??? y al dr Alejo J. Ledesma, La María Luisa, ambos/as Alejo Ledesma; el Anuario Kraft 1913 lista a un S.(=J.?) Alejo Ledesma, ganadero, Alejo Ledesma; los Anuarios Kraft 1919 y 1924, listan a la sucesión J. Alejo Ledesma, ganadera, Alejo Ledesma. En el mismo mapa Registro 1912, plano 3, los otros 10 lotes aparecen como propiedad de un igual número de personas apellidadas Amadeo. Por lo menos cinco de ellos probablemente eran hijos de Octavio (Benito) Amadeo (\*1847, Buenos Aires, ∞Ana Marcerano, él: censado como viudo, magistrado (=juez), partido La Plata, en 1895): Octavio (\*1878, Buenos Aires, ∞<sup>I</sup>1910, María Justa French, ∞<sup>II</sup>Fidela Raquel Peña, él político conservador bonaerense, diplomático, autor, docente), Tomás (Aurelio, \*1881, ingeniero agrónomo. abogado), Esther (\*1883), Raquel (\*1883) y Rómulo (\*1890). El Anuario Kraft 1935 lista a French y Amadeo, ganaderos, Alejo Ledesma. En el mapa Chapeaurouge 1920 2/3 norte de la suerte N29 figura como La María Luisa y 1/3 sur como colonia Ledesma por la que corre la ferrovía y que contiene a la estación; el atrasado mapa Córdoba 1924 simplemente rotula suerte N29, dr. Alejo A.(?) Ledesma. En el mapa Marcos Juarez 1945 la media suerte N30 oeste y la suerte N29 ya aparecen muy fraccionadas: al norte de la ruta 8 sin embargo provista con el rótulo La María Luisa y al sur de las vías próximas al pueblo aparecen estancias El Monte –figura apenas al sureste del pueblo A. Ledesma en el mapa Igm 1950– y La Loma; todavía figuran varias fracciones de personas apellidadas Amadeo. El mismo mapa Marcos Juarez 1945 indica a una fracción mediooeste como de Carolina F. de Zahler<sup>N19</sup>. La Rural 1912 tiene a Alfredo Zahler, La Catalina (=Carolina?), Alejo Ledesma. El Anuario Kraft 1913 lista a Alfredo Zahler; el Anuario Kraft 1919 a Alfredo, Arnoldo y Herminio Zahler; el Anuario Kraft 1924 a Alfredo y Arnoldo y el Anuario Kraft 1929 lista a la sucesión Arnoldo Zahler, ganaderos, Alejo Ledesma. En los Anuarios Kraft 1913, 1919, 1924, 1929 y 1935 figura Eugenio Martín<sup>N38</sup>, ganadero, Alejo Ledesma. El Anuario Kraft 1919, 1924, 1929 lista a Santiago Beacon<sup>N29</sup> padre (\*1834, Irlanda-<sup>+</sup>1919, Alejo Ledesma, ∞Mary Kearney) e hijo, y Tomás Beacon<sup>M18</sup> (1859, Irlanda-<sup>+</sup>1935, Alejo Ledesma, ∞Mary Gahan), ganaderos, Alejo Ledesma; según el website beacon genealogía fueron dueños de la estancia Los Angeles, Alejo Ledesma.

Sección este del renglón N según el mapa Carrasco 1898, parte del campo Loreto, y el mapa Córdoba 1924, parte de la merced Arrascaeta. Nótese que el ferrocarril acabó haciendo un esguince al noreste entre Maggiolo, Santa Fe y Arias, Córdoba, la estación Arias quedando en efecto próxima al límite oeste de la fracción de J. Cowes.

El casco de La María Luisa que fuera de Alejo Ledesma figura apenas al norte de la ruta 8 en el mapa Igm 1950; para completar también el de una estancia La Maria Rosario próxima al pueblo Alejo

Ledesma. Recuerdo nítidamente al arbolado esguince hacia el norte que allí hacia el pavimento alrededor de 1950: ‘apenitas’ poco mas allá al poniente había que ‘torcer pal norte’ para rumbo hacia Monte Maíz; al esguince mismo de vez en cuando de noche se lo ‘tragaba’ (=llevaba por delante) un camionero encandilado o dormido terminando en una amplia cuneta. Herrero, Índice Biográfico dice: J. Alejo Ledesma (\*1850, Tucumán-<sup>+</sup>1916, Buenos Aires, <sup>∞</sup>1879, María Luisa M.,\*1865), Colegio Nacional de Buenos Aires, Universidad de Buenos Aires, doctorado en jurisprudencia, secretario de la Cámara de Diputados 1876-1889; la estación / el pueblo nombrada/o según él: Udaondo, Estaciones, p. 208. Gallo, Gringa, p. 129 y 189 dice que los hermanos Ledesma –Playo<sup>L7</sup> y Alejo–, fueron importantes hacendados y cerealistas santafecinos, eran de una vieja familia tucumana, su padre se radicó en Rosario como jurista: sería el Benjamín Ledesma que fue cofundador en 1876 del Banco Provincial de Santa Fe<sup>B101</sup>. La Guía Kraft 1909 lista a J. Alejo Ledesma, Tucumán 1700, Buenos Aires. Acerca del pueblo Alejo Ledesma, Ferrero, Gringa, p. 51 menciona los festejos públicos que se celebraron cuando un sub-comisario muy odiado –Román Rodríguez?: figura como comisario de Alejo Ledesma en el Anuario Kraft 1908– fue trasladado a otro destino en 1912: los comisarios podían ser tiranos locales de considerable maldad y no rara vez, cómplices de cuatreros rurales. Los Anuarios Kraft 1913, 1919, 1924, 1929, 1935 y 1941 listan a Aramburu hermanos, ganaderos en Alejo Ledesma; los Aramburu<sup>M17,G26</sup> también fueron almaceneros y acopiadores en Alejo Ledesma; en 1904 la compañía Aramburu hermanos se convirtió en Aramburu y cia.

Prosiguiendo una vez mas hacia el poniente en la hilera **iii**, el atrasado mapa Chapeaurouge 1893 indica a un Griet como propietario de la **suerte 28** (no confundir con la suerte H 28 de esta Reseña!). Debe tratarse de Pablo Grieta, o su sucesión<sup>C72,F98,M15,N40,N46</sup>. Marcelo O. Latorre Benavidez, 100 años Benjamin Gould, 1892-1992 y Bischoff, Pueblos, p.56, siguiendo al mismo, dicen que Alejandro Mirelli (=Miroli) fue el fundador del pueblo B. Gould y que a los primeros(?) solares del pueblo los vendió Pio Fernandez en 1902 ante el escribano Nicanor Luque, Canals, registro ????. Penna, Nomenclaturas, p. 6 afirma que el primer concesionario de la colonia fue Alejandro Miralli (=Miroli). A su vez los mapas Warner 1898 y Peralta 1905 tienen a la suerte N 28 como **colonia San Melitón**, colonia nacional y el fascículo Rural Canals, p. 4 dice colonia nacional San Melitón, fundada 1892 por el Gobierno nacional. Sin embargo, pareciera que el escribano José Resta, Buenos Aires, registro 44, Archivo de la Nación, en 1892 escrituró la transferencia de la suerte N28 a Eduardo Kasilister (<sup>∞</sup>Aurora A.A. Monrs Cazón, \*1866) y en el plano 1892 acerca de la suerte M18 la vecina suerte N28 ya figura como de Eduardo Kasilister. Según Cárcano, Régimen, p. ?? en 1896 se promulgó una ley nacional por la que los concesionarios, con trabas, de colonias nacionales pasaron a ser propietarios, sin trabas, de los correspondientes campos y por lo tanto estos estrictamente hablando cesaron de ser colonias nacionales<sup>F84</sup>. Chaumeil, Colonias 1895, p. 128, lista a la colonia San Melitón, ‘una legua al este de la estación Canals’, 10.800 hectáreas, de ellas 1.550 hectáreas cultivadas, 90 habitantes, propietario E. Kasilister. Delgado, Colonias 1898, p.244 dice de Alejandro Miralli (=Miroli), concesionario, 9.000 hectáreas enajenadas, 1.800 hectáreas cultivadas. En 1895 el Boletín Oficial de la República Argentina se aprueba un plano de división en chacras por el agrimensor Domingo Orlandini de la suerte 28, 10.000 ha concedido en venta a Eduardo Kasilister. Es evidente que Kasilister se retiró de la concesión y que esta hacia 1900 se transfirió a su conuñado(?) A. Miroli: en 1909 el Boletín incorpora un edicto firmado por (el presidente J. A.) Roca por el cual se le reposesionan a Frank O. Stevens varias chacras de la colonia San Melitón que había adquirido al primitivo concesionario E. Kasilister pero que el presente concesionario A. Miroli le había denegado por una presunta falta de pago. En 1907 Alejandro Miroli hizo una donación gratuita de un terreno cordobés al Gobierno nacional: registro 4, folio 101- a pesar de que el mapa Chapeaurouge 1901 todavía tiene al lote N28 como concesión E. Kasilister; el mapas Registro 1912, plano 3, tienen la suerte N28 como colonia San Martín (=Melitón) de E. Kasilister y el mapa Córdoba 1924 la rotula E.(duardo) K(/C)asilister; –un Eduardo Kasilister, comerciante alemán, Buenos Aires, figura en el Adresskalender 1886, p. 93; parece haber mantenido alguna relación con Carlos Dunselman y Germán Tjarks<sup>M18</sup>– como concesionario de esta colonia que incluye a la estación habilitada en 1900

y el **pueblo Benjamín Gould**<sup>abj</sup>. Schuster, Argentinien, vol. 2, p. 224 menciona a E. Kasilister, alemán, colonia Evangelina fundada en 1892. Río, Colonización 1899, p. 88 dice colonia San Melitón, fundada en 1892 por A. Alirali, (=Mirali?), propiedad del Gobierno nacional y otros; Campaña Agrícola 1908, p. 52 dice fundador A. Miroli (=Mirali =Miralli), administrador Oficina de Tierras; Campaña Agrícola 1908, p. 42 dice 10.738 hectáreas, varios propietarios. Alejandro Miroli (\*1847, Italia, ∞Amelia (María) Mones Cazón, \*1858, Buenos Aires) era un empresario inmobiliario, socio de una compañía La Terrenal, San Martín 130, Buenos Aires que actuaba en la ciudad y provincia Buenos Aires; entre 1872 y 1876 promovió el loteo en el pueblo Domselaar, Buenos Aires, pero este emprendimiento terminó en manos de un banco hipotecario, la casa quinta que Miroli se había hecho construir vendiéndose a Guillermo Paats<sup>G26</sup> a cuya familia creo que le sirvió como refugio ante la fiebre amarilla porteña: website historia domselaar. Pareciera que originalmente el pueblo se llamó San Melitón y solo la estación se apeló Benjamín Gould. Este último nombre le viene del célebre astrónomo<sup>abj</sup>. El fascículo 50 Años Rural Canals, p. 4 indica a la colonia como fundada en 1892 por el Gobierno nacional y propiedad del mismo. Ferrero, Gringa, p. 26 habla de unas diez colonias asentadas en mas de 92.000 hectáreas adquiridas por el Gobierno nacional en la región servidas por el FC. Gran Sur y administradas por la Oficina de Tierras y Colonias del Ministerio de Agricultura de la Nación pero varias de ellas se situaban al sur del área de esta reseña<sup>N47</sup>. Arcondo, Ceres, p. ?? mantiene que la Nación recibió estas tierras en pago de un empréstito que le había hecho a la provincia Córdoba cuando esta hacia 1867 tuvo que expropiar campos para el FC. C. A. Rosario-Córdoba<sup>Cini</sup> pero es el caso de que todos los lotes de la merced Arrascaeta ya estaban en manos privadas cuando se fundaron allí colonias nacionales por lo cual el Gobierno nacional las tiene que haber comprado a ellos<sup>F84,F23,N47</sup>. Hacia 1910 la Oficina de Tierras estuvo involucrada en un escándalo de mayores proporciones porque coimeada, favoreció a grandes terratenientes en vez de promover, como debían, a los pequeños chacareros; en por lo menos en un específico caso el que se benefició de una tal proceder fue un 'íntimo' del presidente Figueroa Alcorta: Scobie, Revolución, p. 154. Los Anuarios Kraft 1941 1945, 1952 y 1958 tienen a Francisco Fernández Campón<sup>N38</sup>, La Ilusión, Canals. El mapa Igm 1950 marca al casco de la **estancia La Ilusión** en el mediooeste de la suerte N28; Rural Canals, p. 10, la dice ser de Hugo Schachner; en p. 15 figura como siendo de Andrés H. Schachner; el censo 1895 lista a un Juan Schachner (\*1839, Alemania), agricultor, Las Rosas, Santa Fe con una extensa familia<sup>N40</sup>. El Anuario Kraft 1908, y 1913 lista a Agustín Rivarola<sup>E102,F102</sup>, Santa Rosa, Benjamín Gould; los Anuarios Kraft 1908, 1913 1919, y 1924 listan a Douglas Mackay, Santa Rosa, Benjamín Gould, y los Anuarios 1929, 1935, 1941 a Douglas Mackay, Benjamín Gould, un campo que no logro ubicar. El plano catastral De Santi 1966 tiene a la suerte N28 bastante dividida pero con dos fracciones mayores una siendo de Luís Magnasco y cia. y otra siendo la estancia y cabaña La Ilusión. En La Rural 1912 figura un estancia Santa Rosa, Alejo Ledesma de José Bonomi; si es la misma que la recién mencionada queda por ver.

Paréntesis: Nota biográfica compilada en base del libro de García Castellanos, Sarmiento, p. ?? y Minitti y Paolantonio, Uranometría 2001. Benjamín Apthorp Gould (\*1824, Boston-<sup>+</sup>1896, Nueva York) estudió en la universidad Harvard, Boston, se recibió en 1884, y después se perfeccionó en Alemania. Obtuvo allí el doctorado en la universidad Göttingen<sup>C52,Zfin</sup> (=Gotinga) en 1847 con un trabajo sobre las órbitas de los planetoides. Contratado en 1869 como primer director del Observatorio Astronómico de Córdoba por el presidente (1868-1874) Sarmiento (\*1811-<sup>+</sup>1889) Gould llegó a Rosario en 1870 viniendo desde Boston vía Liverpool, Inglaterra en 1870<sup>G61</sup>. También funcionó como primer director de la Oficina Meteorológica fundada en 1872 pero en 1885 lo sucedió allí su asistente Walter (=Gualterio) G. Davis. Fue miembro fundador de la Academia Nacional de Ciencias, Córdoba. Gould estaba casado con Mary Apthorp Quincey (†1883, Córdoba, nieta del sexto presidente de los EE.UU., John Quincey Adams). En 1874 dos hijas de 7 y 12 años y la institutriz se ahogaron paseando un domingo a la vera del algo crecido río Primero (=Suquía). La publicación más importante del dr. Gould fue la Uranometría Argentina, un catálogo de estrellas del cielo austral, 1879. Su principal asistente fue el dr. Juan M. Thome<sup>G26</sup> que de hecho ejecutó muchas de las observaciones, Gould siendo muy miope. Tome pasó a ser su sucesor como director del Observatorio cuando el dr. Gould

renunció y volvió a Boston en 1885, sin duda algo agobiado por las desgracias personales que había sufrido en Córdoba. En Boston se publicó en 1897, después de su muerte, su libro Fotografías Cordobesas, que trata de cúmulos de estrellas y no, como en algún momento imaginé, de paisajes serranos. Acerca de las actividades masónicas de Gould, ver E24; Castellanos, incidentalmente, mantiene que también Sarmiento fue masón pero que porque obispos católicos objetaban, él en algún momento se desprendió de esta hermandad semi-secreta<sup>C46</sup>. Sarmiento fue sin duda también un temprano adepto de la entonces hereje, pero hoy-día aceptada teoría evolucionista de Charles Darwin (\*1809-+1882) llamando la atención al efecto transformador que tenía la selección artificial que ejercían criadores –menciona entre otros a Ocampo<sup>CVMaría</sup>, Kemmis<sup>Anini</sup> y Lowry<sup>F83</sup> ‘que leían a Darwin de corrido’ – sobre el ganado argentino: Odone, Sarmiento, p. ??.

A la **suerte 38**, hilera **iv**, inmediatamente al sur de la suerte N28, los comuneros de Arrascaeta la vendieron como ‘lote 38’ a Angel (Rafael) Pueyrredon (\*1841-+1885, Bell Ville, ∞Juana María López, \*1848): registro 2, 1884, folio 1208; en el mapa Chapeaurouge 1893 figura como de Pueyrredon; el Anuario Kraft 1913 lista a H.(ugo?) Pueyrredon<sup>N51</sup>, ganadero, Alejo Ledesma; unos Pueyrredon también tenían un campo algo mas al sur, ya afuera de la merced Arrascaeta, que como también la suerte N51, había sido de un Lynch: mapa Chapeaurouge 1893. Será el campo en la pedanía Las Tunas, departamento Marcos Juárez, que Juana M. López de Pueyrredon arrendó del fisco: Leyes. 29.03. 1895 ?. En la mensura 1895 acerca de suertes N41, N40 y N39 la suerte N38 figura como de Francisco R. Sosa<sup>F84,F23</sup>, colonia Sosa. El Gobierno nacional le vendió un campo a F. R. Sosa: protocolización(?), registro 3, 1897, 1611v. Chaumeil, Colonias 1895, p. 128 dice **colonia Bella Vista**, 10.800 hectáreas, ‘dos leguas al sud de la estación Canals’, propietarios 1895 Francisco Solans y F. R. Sosa, fundada 1892 por el Gobierno nacional. Francisco R. Sosa fue además concesionario de la colonia nacional La Confianza, 10.800 hectáreas, fundada 1892, ‘5 leguas al sur de la estación Canals’, ya fuera del area de la presente Reseña: Chaumeil, Colonias 1895, p. 129. El fascículo Rural Canals, p. 4 dice colonia nacional Bella Vista, fundada 1892, fundador Francisco Sosa; en el Boletín Oficial de la República Argentina se encuentra un edicto 1902 del ministro de Agricultura W. Escalante en el que Francisco R. Sosa figura como ex-concesionario de la colonia (nacional) Bella Vista y en el que se le concede derechos preferenciales para la compra de lotes (=chacras) a Francisco Solans, contratista del Ferrocarril de Santa Fe y Sur de Córdoba . En el mapa Warner 1898 la suerte N38 es una colonia Sosa y el mapa Chapeaurouge 1901 la rotula concesión F.(rancisco?) Sosa y así también el mapa Registro 1912, plano 3. En 1904 Juan Martín compró e hipotecó un campo a Eduardo C. Schiele: registro 3, 1904, folio 328. Debe ser la mitad norte de la suerte N38, departamento Marcos Juarez, que en 1899 los comuneros de la merced Arrascaeta vendieron a Eduardo Sckiela (=Schiele?<sup>N41,N42,N39</sup>): registro 2, folio 641v; como es que de Sosa parte de la suerte volvió a ser de los comuneros Arrascaeta no se sabe. Sería que anteriormente Schiele le había comprado una fracción de la suerte N38 a Sosa ?. Los Anuarios Kraft 1908, 1913, 1919, 1924 y 1929 listan a Juan (\*1869, Arrecifes-+1931, Pergamino, ∞<sup>1</sup>909, Elena Martin) y Eugenio (\*1866, Arrecifes-+1929, Bella Vista, Alejo Ledesma) Martin<sup>E83,N29</sup> (hermanos), Bella Vista, Benjamín Gould; el Anuario Kraft 1935 tiene a la sucesión de Juan Martín, Bella Vista, Benjamín Gould. El mapa Igm 1950 tiene al casco de una **estancia La Panchita** una legua al sur de Benjamín Gould, ocupando un lugar noreste de la suerte N38. El Anuario Kraft 1908 y La Rural 1912 listan a Benito Mayol (=Mallol), La Panchita, Benjamín Gould (y Alejo Ledesma!) y el Anuario Kraft 1913 a Naville (=Neville) Brow (=Brown?), La Panchita, Benjamín Gould. Los Anuarios Kraft 1913, 1919 y 1924 listan a Fortuny y Douglas La Panchita, Benjamín Gould; el Anuario Kraft 1929 lista a J. P. Yong, La Panchita, los Anuarios Kraft 1935 y 1941 a Douglas y Yong, La Panchita, Benjamín Gould y el Anuario Kraft 1945 a I. C. Douglas, La Panchita, Benjamín Gould; el Indice Comercial 1942, p. 497, lista a J. C. Douglas, La Panchita, Benjamín Gould, F.C.A. (Michael) Fortuny y (Jack =John) Douglas (\*1876, Oak Ridge, Canada, ∞Argentina, Vera Daniell, entre otros hijos, una hija Evelyn D.<sup>N41</sup>), marinero mercante inglés antes de emigrar a la Argentina; durante 2da guerra Boer (1899-1902), en sociedad con un John Ripley, Cañada de Gómez suplió mulas a las fuerzas británicas; despues junto con Fortuny operó una compañía administradora de estancias, retirándose a La

Panchita: Kirby, Storey, p. 68. El mapa Peralta 1905 tiene a la suerte N38, colonia Sosa dividida en cuadrantes: el cuadrante noreste es la estancia La Paculta (=Panchita =Paquita), el cuadrante sureste La Bella Vista, de (Francisco) Solans, el cuadrante noroeste de 'varios', ?. Grande y ???, el cuadrante suroeste es de Valmarrosa S. A.; los Anuarios Kraft 1919, 1924, 1929, 1935 y 1941 listan a Angel Valmarrosa, ganadero, Canals. El mapa Registro 1912, plano 3, tiene a toda la suerte N38 como colonia Sosa. El mapa Córdoba 1924 divide la suerte N38 en una mitad este – (La) Panchita al norte y (La) Bella Vista de Gigena(?) al sur– y una mitad oeste de F.(rancisco R.) Sosa. El mapa Igm 1955 todavía tiene por aquí a la estancia La Panchita. El plano catastral De Santi 1966 muestra a la suerte N38 con un cuadrante noroeste de José y Marta Fernández Campón<sup>arr,N46</sup> y varias fracciones de Luís Magnasco y cia. y otros Magnascos.

La **suerte 48**, hilera v mas al sur, en el mapa Chapeaurouge 1893 era de (Bernardo de) Irigoyen<sup>L6</sup>. El fascículo Rural Canals, p. 4 la dice ser colonia nacional Lola, fundada 1892 por el Gobierno nacional. Chaumeil, Colonias 1895, p. 130, lista colonia Lola, 10.800 hectáreas, propietario M. Clérice. En los mapas Warner 1898 y Peralta 1905 la suerte aparece rotulada **colonia Lola**; el mapa Chapeaurouge 1901, la tiene como concesión de M. P. Clerici. Tanto en el mapa Registro 1912, plano 3, como en el mapa Córdoba 1924 la suerte N48 figura denominada colonia Lola. El Anuario Kraft 1929 tiene a Juan Revol, Benjamín Gould, los Anuarios Kraft 1935, 1941, 1945 y 1952 a Juan y Luís Revol<sup>H29</sup>, Benjamín Gould. El plano catastral De Santi 1966 muestra a la suerte N48 muy dividida; varias fracciones sin embargo son de personas apellidadas Revol.

Retornando a la hilera **iii** del renglón N, sigue la **suerte 27**, que junto con las suertes N37 y N47 situadas al sur, hileras iv y v, en el atrasado mapa Chapeaurouge 1893 figuran todas siendo de Bernardo de Irigoyen<sup>L6</sup>. Según Burlet y otros, Canals, p. 9 las tierras fueron compradas en 1880 por capitanes genoveses, no se mencionan los nombres<sup>N51</sup>, y vendidas en 1881 a Juan Canals<sup>B101,G60</sup>; mas probable es que B. de Irigoyen la adquirió en el remate Baltar y Quesada de 1882 y que algo después la vendió a Juan Canals. En 1887 un Juan P. Wirley Birch<sup>G26</sup> le canceló una hipoteca a Juan Canals, registro 3, folio 1285. Hacia 1890 Juan Canals debía unos 16 millones pesos en créditos bancarios: Garcilazo, Auge, p. ???. En el plano 1891 acerca de la suerte M17 la suerte N27 ya figura como de Francisco Ferreira. Será que Juan Canals vendió la suerte al Gobierno nacional y este vendió a Francisco Ferreyra, concesionario de la **colonia La Genovesa** ?. Chaumeil, Colonias 1895, p. 126 dice colonia La Genovesa, departamento Unión, 10.800 hectáreas, fundada en 1892 por José Cosonelli, propietario Francisco Ferreyra<sup>N37</sup>; el Boletín Nacional contiene un edicto 1902 en el que se les ofrece venta preferencial a una serie de colono, también establece que el contrato de Francisco Ferreyra referente a las conjuntas colonias Genovesa y Piamontesa quedó caduco en julio 1900. Delgado, Colonias 1898, p. 253, tiene a La Genovesa abarcando 10.000 hectáreas, fundada por Francisco Ferreyra, concesionario del Gobierno nacional en 1892, conteniendo a la estacion Canals, limitando al norte con Joaquin Dorado<sup>M17</sup>, al este con la colonia San Melitón<sup>N26</sup>, al oeste con B.(enito o Bartolomé) Costa<sup>N28</sup> y al sur con la colonia (O.) Barbezat<sup>N37</sup> que mas tarde habrá también pasado a ser de F. Ferreyra ?: no figura en Chaumeil, Colonias 1895 pero nótese la menor superficie que la misma fuente ascribe a La Genovesa. El fascículo Rural Canals, p. 4 dice colonia nacional Genovesa, fundada 1892, fundador F. Ferreyra. Las dos suertes N27 y N37 juntas conforman la colonia La Genovesa en los mapas Warner 1898 y Peralta 1905, el mapa Chapeaurouge rotulándolas concesion F. Ferreyra. A esta emergente colonia que se debe referir John Glasgow<sup>N49</sup> en su informe 1891 en el que prevee que cien families de colonos russo-alemanas provenientes de Russia vendrán desde Olavarria, FC.S., Buenos Aires; pero dudo de que realmente halla llegado alguna. Los mapas Chapeaurouge 1901 y Registro 1912, plano 3, tiene a las suertes N27 y N37 como de Francisco Ferreira; así también en el atrasado mapa Córdoba 1924 que adicionalmente rotula a ambas suertes colonia La Genovesa y añaden (como concesionario de la colonia nacional) a Francisco Ferreira (=Ferreyra). Campaña Agrícola 1908, p. 52 y 1912, p. 42 la listan con solo 10.612 hectáreas, como fundada 1892 por Francisco Ferreyra, primero propiedad del Gobierno nacional y varios y después de varios.

Sección este y media del renglón N según los mapas Warner 1898 y Córdoba 1924.

Según Juan Carlos Alessandretti, Canals, comunicación 2008, la colonia Genovesa se dividió en lotes de 400 hectáreas; José María Aramburu<sup>M17</sup> fue por algún tiempo propietario de una fracción de La Genovesa. La suerte N27 incluyó un lugar Alto Verde y después a la estación / el **pueblo Canals**, hoy-día ciudad. Existe en el Archivo Histórico Catastro, Córdoba, un expediente número 7, pueblo Canals, que contiene cartas datadas 1963 de un presbítero Jaime Avellá, historiador canalense, Buenos Aires, pidiendo al director de la Dirección de Catastro, Córdoba información acerca de la fundación del pueblo Canals. J. Avellá<sup>arr</sup> se refiere a documentos que demuestran que hacia 1887 Juan Canals<sup>B101,G60</sup> era dueño de la suerte N27, colonia Genovesa y que en 1890 J. Canals le cedió al ferrocarril el terreno para las vías; la estación Canals fue abierta en 1891. Ya antes Juan Canals vendió –sería una fracción de la suerte N27?– a un José María Juárez y le otorgó una cancelción (de una hipoteca?): registro 2, 1884, folio 579v y 1885, folio 778. El expediente mencionado afirma que el pueblo nunca fue aprobado por las autoridades cordobesas; puede ser que lo haya sido por las autoridades nacionales. Se refiere a una escritura por el escribano Secundino del Signo, registro 2, 1897, folio 429 que sería necesario consultar. Romina Garcilaso, Canals, p. ?? cita una carta en el diario El Municipio, Rosario, 6.10. 1887; en ella J. Canals, para justificar que un préstamo bancario de 500.000 pesos que había recibido estaba adecuadamente respaldado, afirma ser dueño de campos (=suertes) número 57, 36, 27, 37, 47, 48, 51bis y 91bis, 36 leguas cuadradas en total, en el departamento Unión, Córdoba, pero yo no hallo evidencia de que haya poseído otro más que la suerte N27, 4 leguas cuadradas; a las suertes 51bis y 91bis, serie B las había comprado José M. Núñez al fisco cordobés en 1882: Villafañe, Economía, p. 104. Es posible que Saravia de lo Celso y de Nieto, Marta, Informe Canals, aclaran las circunstancias de la fundación del pueblo Canals. De acuerdo a Udaondo, Estaciones, p. 65 / Penna, Nomenclaturas, p. 10 el nombre le viene del fundador 1892 Juan Canals (\*1849, Gracia, Cataluña-+1901, Buenos Aires, <sup>?</sup>1870, Argentina), empresario industrial y constructor, colonizador en Córdoba<sup>G62</sup> y Santa Fe desde 1871, radicado en Rosario, socio fundador de Banco Sindical en 1889, del Banco Constructor Santafecino, accionista de Banco Provincial de Santa Fe, fundado en 1874, recipiente de créditos ‘ilimitados’ del Banco Hipotecario Nacional, socio de la compañía comercial (Joaquín) Escayola (=Escaloya) y Canals (=Escayola, Canals y cia. San Lorenzo 83, Rosario en Guía Ruiz 1878), después en 1887 convertida a Canals, Dam(m) y cia., con José Dam y José Preto socios minoritarios, disuelta en 1890, Juan C. habiéndose casado con Assunta Dam(m)<sup>Dcc</sup>; fue también fundador del diario rosarino La República y construyó parte del puerto de Rosario –ver Gallo, Gringa, p. 177– pero que se fundió hacia 1890<sup>B101,B108,L8</sup>: Romina Garcilaso, Canals. Asinari, 1973, p. 137, lista a Juan Canals como propietario hacia 1914 de la colonia Juan Canals; 2.500 has., pedanía Ascasubi. En 1899 todavía es la Compañía de Tierras Gran Sud de Santa Fe y Córdoba la que vende tres solares en la estación Canals: registro 2, folio 101v. Review River Plate 16.6. 1905 registra a un M. J. Arpide comprando 1.329 hectáreas cerca de Canals y según el Review River Plate ???. 1905 un J. Labourdette compró 4.665 hectáreas próximas a la estación Canals por 40 pesos la hectárea. El semanario Unión, Bell Ville 12.3. 1908, citando a un informe colonias Unión del mismo año por Santiago A. Bello, enumera unos 80 pobladores para el pueblo Canals que dice estar administrado por la Dirección de Tierras y Colonias del Ministerio de Agricultura (nacional). Una mayor parte de la suerte N27 al sur de las vías férreas y del norte de la suerte N37 le perteneció a Luís Magnasco y cia. –se derivaba de una firma Magnasco hnos.: Luís, Fortunato y José Magnasco; Luís (hijo) A. Magnasco,\*1877, Italia fue quien la expandió– en la que estableció en 1916 un importante tambo con una cremería y quesería La Genovesa (Rural Canals, p. 17) que hoy-día (2006) es de La Serenísimas Sociedad Anónima. Pérez Roldán, Aporte, p. ?? dice que hacia 1913 se fundó Luís Magnasco y compañía, mantequería modelo. Los Anuarios Kraft 1952 y 1958 listan Juan Magnasco, ganadero Canals. Una pequeña parte del campo, estancia El Carozo (=Los Carozos) –según el mapa Igm 1955 se ubica apenas al sur de la suerte N 47<sup>abj</sup> y al noroeste de Pueblo Italiano–

sigue siendo (2005) de un Roberto A. Magnasco<sup>N26</sup> quien mantiene allí un instructivo museo local. Alrededor de 1907 hubo aparentemente una estancia El Mosquito, Canal(s) de un Eugen(e =Eugenio) Hartenstein (=Hartsein). Sin embargo en los Anuarios Kraft E. Hartenstein figura bajo Canals, ganaderos, solo entre 1919 y 1935. El plano catastral De Santi 1966 muestra a esta suerte muy dividida, con solo una fracción mayor al este de Canals de José María Aramburu e hijos. José Magnasco (\*Genova) es el el que fundo el emprendimiento quesero, famoso por su queso “Goya”. Cuando se retiró a Italia, en 1872 lo siguió en el negocio su hermano Luís Magnasco y después sus hijos, la firma tomando el nombre de Luis Magnasco y cía. en 1855; en 1965 criaba unos 15.000 porcinos y 65.000 bovinos por año: Petriella y Miatello, Diccionario, p. 408. Un evento bastante dramático sacudió a Canals en 1924: un Arturo López Dozo, caudillo local radical, rebeló junto con algunos de sus acólitos contra las autoridades –el presidente Alvear y el gobernador Cárcano– e hizo prisionero al comisario local y algunos otros. Al juez de paz José R. Altamira se le sustrajeron 6 vacas en su estancia La Lidia, las que carneadas se repartieron entre las gentes. Alertada la policía de Bell Ville, esta sometió a Dozo y sus partidarios a tiros con el saldo de un muerto y algunos heridos.

Como ejemplo de un inmigrante que parece haber probado hacer fortuna como chacarero pero que después revirtió a un oficio, Raul Linares, Rosario, me comunicó 2012 que los esposos <sup>1</sup>Guillermo (Gotlieb Julio Cristian) Nölter (=Wilhelm Nölter (\*1858, Lübs, Baja Saxonia) y Wilhelmine (Augusta Johanne) Pramann (\*1860, Einbeck, Baja Saxonia) figuran en el censo 1895, él agricultor, departamento Unión, pedanía Loboy, población rural, casados en 18??, con tres hijos, dos nacidos en Buenos Aires, uno en Córdoba y que el website familysearch revelaba que Wilhelmine había tenido un hijo natural Ernst August Wilhelm Pramann, (\*1884, Hannover, Baja Saxonia), lo deben haber criado sus abuelos maternos, en 18?? este hijo figura casándose en Alemania. El website passagierlisten hamburg tiene a Wilhelm (=Guillermo) Nölter y Lina (=Wilhelmine =Guillermina) Pramann viajando en 1885 a Buenos Aires en el vapor Desterro –según Nossa Senhora do Desterro, hoy Florianópolis, Brasil, que tiene que ver con la Madonna degli Emigrati (a Egipto) – de la cia. Hamburg-Süd, ambos viajando 3ra clase, él talabartero y ella doméstica (=sirvienta), ambos solteros. Se habrán casado en Buenos Aires; tuvieron a los hijos <sup>11</sup>Margarita Nölter, censada en 1895, \*1888, Buenos Aires; <sup>12</sup>Juan C. Nölter, censado en 1895, \*1891, Buenos Aires; <sup>13</sup>Ricardo Nölter, censado en 1895, \*1894 Córdoba. <sup>14</sup>Elsa Nölter, \*1896, ∞Bartolomé (=Bartolo” Mora, censado en 1895 \*1892, Santa Fe) y <sup>15</sup>Guillermo Nölter, hijo, \*189?. <sup>1</sup>Guillermo Nölter (=Nolter), padre, aparece en los Anuarios Kraft 1908 a 1919 como talabartero, colchonero y alquilando automóviles, Canals; <sup>(1)</sup>Guillermina Nölter, figura como modista, Canals en el Anuario Kraft 1908; en los Anuarios Kraft 1924 y 1929 figuran Nolter hnos., colchonería, en el Anuario Kraft 1945 G. Nolter (hijo?), colchonería, Canals; los Anuarios Kraft 1935 a 1958 tienen a Juan C.Nolter, cigarrería; agencia de lotería / librería / máquinas de escribir; los Anuarios Kraft 1941y 1945 a C.? Nölter, radiotelefonía; el Anuario Kraft 1952 lista Hector Nolter, bicicletería, todo en Canals. Los talabarteros jugaron un importantísimo papel en los pueblos hasta mas o menos 1950 cuando la tracción equina fue remplazandose por la tracción motora; trabajaban con la suela y el hilo encerado y no con el cuero crudo vacuno y los tientos de cuero equino como lo hacían los guasqueros criollos; acerca de estos ver: Mario A. Lopez Osorno, 1950, Trenzas gauchas, Edición Autor, Venado Tuerto. Los Anuarios Kraft 1913, 1919, 1924 y 1924 tiene a un Jaime Mora, almacenero, acopiador; los Anuarios Kraft 1935 y 1941 a Mora hermanos, almacenero, Benjamín Gould; Los Anuarios Kraft 1924 y 1929 tienen a Jaime Mora, ganadero, estancia La Blanca, Benjamín Gould.

Cardo chileno, *Carduus acanthoides* (originario de Eurasia) y Loica, *Sturnella loyca* (autóctono).

A la **suerte 37**, hilera **iv**, el mapa Chapeaurouge 1893 la tiene como de (Bernardo de) Irigoyen<sup>L6</sup>. Contuvo la colonia nacional Barbezat y la colonia Piamontesa. Ambas son listadas en Delgado, Colonias 1898. En p. 246 trata a la primera: 10.000 hectáreas, Octavio Barbezat, propietario –un

edicto 1905 en el Boletín Oficial le deniega a este señor tal posición!– fundador en 1892, encargado Augusto Fourcade, vecino eran al norte la colonia Genovesa Sur<sup>N27</sup>, al este la colonia Bella Vista<sup>N38</sup>, al oeste un campo de Llovet(!)<sup>N36?</sup> y al sur la colonia Santa María<sup>N47</sup>. La colonia Piamontesa, 3.500hectáreas J.(osé?) Franco y hnos. Pegretti, es tratada en la p. 250; no era nacional, no vendía pero arrendaba concesiones y debe haber sido una fracción de la anterior; según una nota por Agustín Pegretti estaba por ser vendida para explotación ganadera; eran vecinos al norte la colonia Genovesa Sur<sup>N27</sup>, al este la colonia Bella Vista<sup>N38</sup>, al oeste Domingo Alvarez (=Aldave<sup>N36</sup>) y al sur la colonia Santa María<sup>N47</sup>. Estadística, Campaña 1901, p. 190 lista a la colonia O. Barbezat fundada 1892 y a la colonia Piamontesa de J. Franco y Peiretti hermanos, fundada 1893. El fascículo Rural Canals, p. 4 dice **colonia nacional (La) Piamontesa**, fundada 1892, fundador J. Franco, el mapa Greiner 1905 todavía denomina a la suerte N37, colonia Piamontesa. Estimo que tanto como la suerte N27, la suerte N37 fue del concesionario Francisco Ferreyra<sup>N27</sup> formando parte de la colonia nacional La Genovesa: en el Boletín Oficial 1902, vol X, no 2676, p. 8961 F. Ferreyra figura como concesionario de (La) Genovesa y (La) Piamontesa, conjuntamente 20.000 ha antes de 1900; O. Barbezat y J. Franco, colonistas en esas colonias le habrán servido como (temporarios?) administradores locales de las mismas. El mapa Warner 1898 rotula a la suerte N37, junto con la recién tratada suerte N27, colonia La Genovesa y el mapa Chapeaurouge 1901, concesión F.(rancisco) Ferreira. El Boletín Oficial en 1902 enumera al ya mencionado José Franco y a Lorenzo, Guillermo, Tomás, Bartolo y Sebastián Peiretti (=Pegreti) como teniendo derechos preferenciales para la adquisición de los lotes que ocupan en la Genovesa y la Piamontesa. En 1909 el Gobierno nacional les otorgó títulos de propiedad a Lorenzo y Tomás Peiretti: registro 2, folio 144. Varios ganaderos de este apellido aparecen bajo Canals en los Anuarios Kraft 1924 a 1958. El plano catastral De Santi 1966 muestra a esta suerte muy fraccionada, pero con varias fracciones todavía perteneciendo a personas apellidadas Peiretti. Sea como sea, Asinari, 1973, p. 136, lista a la colonia Piamontesa, 3.500 has, pedanía Ascasubi como de Franco y Pegretti.

Vaca lechera Holando-Argentino, con un ternero propio y otro guacho (=huérfano) adoptado.

A la **suerte 47**, hilera v, el mapa Chapeaurouge 1893 también la tiene como de (B. de) Irigoyen; los mapas Warner 1898 y Peralta 1905 la rotulan **colonia Santa María** y el mapa Chapeaurouge 1901 como concesión C. González. El mapa Registro 1912, plano 3, denomina a la suerte N47 colonia Santa María de Camilo González. El mapa Igm 1955 marca en el centro de la suerte un villorio Colonia Santa María con una estancia La Pelada apenas al este. El fascículo Rural Canals, p. 4, dice colonia nacional Santa María, fundada 1892 por Camilo González; Chaumeil, Colonias 1895, p. 127 coincide. El plano catastral De Santi 1966 muestra la suerte N47 muy fraccionada; una fracción algo mayor (900 hectáreas) en el rincón noreste es de von Soubiron. Por allí el mapa Igm 1950 marca el casco de una estancia La Realidad. El fascículo Rural Canals, p. 10 y 14 menciona sin, ubicarla a la estancia, La Flor de Mayo de la familia von Soubiron (Noribus S. A., un ‘vezre’), dedicada a la cría de vacunos Holando Argentino. Recuerdo nítidamente a su fundador Norberto von Soubiron, un otorinolaringólogo en Buenos Aires quién alrededor de 1950 me sometió a un radical tratamiento nasal dejándome una todavía hoy palpable cicatriz de recuerdo. Era amigo de mi padre quién de hecho algo lo asesoró cuando adquirió La Flor unos años después de dicha cirugía. Juan C. Alessandretti, Canals, me comunica 2008 que la estancia es hoy día llevada adelante por un hijo Ralph y un nieto Edgar von Soubiron. Directamente al sur de la suerte N47, unas 5 leguas al este de la estación / el pueblo General Viamonte, departamento Unión, los mapas Warner 1898 y Chapeaurouge 1901 ubican a un campo de J.(osé) Ceppi<sup>F84,F23</sup> que este adquirió al Gobierno nacional como concesionario 6.000 hectáreas, por 18,50 pesos por hectárea ante el escribano de gobierno Anacleto Resta, Buenos Aires, 1892, folio 620v, que el Gobierno Nacional había comprado a Jaime Vieyra<sup>F84,Fkk,I76,J43,M19,M18,M17,M15,N47</sup>, escritura protocolizada 1889, registro 3, escribano Felix M. Rodríguez, Córdoba. Los vecinos del campo comprado por Ceppi eran al norte la arriba mencionada suerte N47, Camilo Gonzáles, colonia Santa María, al este (E.) Villaruel, colonia El Dorado –Chaumeil, Colonias 1895,

p. 131 coincide; el Gobierno nacional vendió a Emilio Villarruel 20.000 hectáreas en el departamento Unión: registro 1, 1895, folios 2004v y 2094v– al oeste la suerte 31bis, y al sur (L.(orenzo?)) Jordana (colonia Celina). Chaumeil, Colonias 1895, p. 128, tiene a la colonia Celina, 10.800 hectáreas, propietario 1895 Federico Vernet. Delgado, Colonias 1898, p. 249 dice de la colonia Celina: fundada por Federico Vernet<sup>Anini</sup> en 1892, 10.800 hectáreas, (del) concesionario ‘nacional’ José Cheppi (=Ceppi), 4.000(?) hectáreas, ya vendidas 3.700 hectáreas. A las colonias El Dorado y San Melitón en 1914 les quedaban respectivamente 2000 y 1600 hectáreas sin vender. Asinari (1973), p. 98 lista para el departamento Unión las colonias El Dorado, 20.000 has., E.Villarruel; col. Bella Vista, 10.800 has., Francisco Sosa; col. Lola, 10.800 has., gob. Nacional; col. San Melitón, 10.800 gob. Nacional; col. Genovesa, 10.000 has. Francisco Ferreyra; col. Barbezat, 10.000 has., O. Barbezat; col. La Confianza, 10.000 has., Francisco Sosa; col. Celina, 4.000 has., Francisco Vernet; col. Santa María, 10.000 has., Camilo González, todas fundadas 1892, fuera de la última que lo fue en 1893. Llama la atención que dos colonias Maipú y Chacabuco del gob. Nacional en el vecino departamento Juarez Celman ya se fundaron en 1885, lo que sugiere que Rio Cuarto había dominado a los indios bastante antes que Bell Ville!

Volviendo a la hilera norte **iii**, sigue la **suerte 26**. En mapa Chapeaurouge 1893 esta suerte es de (Bernardo de) Irigoyen<sup>L6</sup> e incluye un lugar Moyes sobre el camino entre los fortines Loboy y Lomitas. Bernardo de Irigoyen vendió algo, la suerte N26?, a Lucrecio Vázquez: registro 2, 1884, folio 1261. En el mapa Warner 1898, la suerte N26, junto con la suerte M16, es de J. Vázquez y R. G. Barros y en el mapa Chapeaurouge 1901 es de herederos de N. Vázquez; serán descendientes de los hermanos Lucrecio e Inocencio Vázquez, sucesores de Arrascaeta<sup>Lini</sup>. En el mapa Peralta 1905 la suerte N26 es propiedad de B. Costa. Campaña Agrícola 1908, p 54 y 1912, p 42 listan una **colonia Costa**, 8.118 hectáreas, fundada en 1900 por Benito Costa, propiedad de Bartolomé Costa, administrada primero por él mismo y después por Aramburú (=Aramburu) hermanos<sup>G26,M17,N26,N27,N29</sup>. El Anuario Kraft 1908 lista a Benito Costa<sup>M16</sup> ganadero, Canals. La Compilación Leyes 1908, p. ?? anuncia el nombramiento de Benito Costa, entre otros mas, como vocal de un jury (=jurado) de reclamos acerca de la contribución directa, departamento Unión. Asinari, 1973, p.127 lista a Costa, dueño de Costa, 8.118 has., Ascasubi. Un Bartolomé Costa aparece como temporario dueño de una de las suertes cercanas a La Carlota tratadas por Cantón, Cinco Suertes, p. 6. El esquinero noreste del lote N26, 2.016 hectáreas, que en el mapa Di Santi 1966 es de Luis Magnasco y cia.<sup>arr</sup> según el mapa Igm 1950 contiene el casco de la estancia La Florida. El mapa Registro 1912, plano 3, marca la parte al norte de las ferrovías como de Vázquez y Barro(s)<sup>arr</sup> y la franja al sur de las mismas dividida, la fracción oeste siendo de la sucesión Angel Godoy, La Trinidad<sup>abj</sup>. El mapa Chapeaurouge 1920 tiene a un Costa de Campana como propietario de una franja 1/3 norte y a un Benito Costa de un rectángulo 2/3 sur de la suerte N26. En el atrasado mapa Córdoba 1924 la suerte N26 incluye un lugar Mayes (=Moyes) y todavía figura como de Vázquez y Barros; en el mapa Registro 1912, plano 3, siguen figurando los mismos dos propietarios en la mayor parte al norte del ferrocarril; en la menor parte sur se ubica una fracción chica de Carlos Loewen (=Loewen =Löwen?)<sup>abj</sup> y otra fracción mayor, **estancia La Trinidad** de una sucesión Angel Godoy<sup>abj</sup>; Rural Canals, p. 4 la dice ser de un Colmegna. Según la mensura 1922 acerca de El 25<sup>abj</sup>, al sur de las ferrovías un rectángulo sureste de la suerte N26 era de Carlos Lowen –un (C.?) Lowen, \*1869, Alemania, fue censado en 1895 como soltero, estanciero, residente en Buenos Aires pasando en tren por Rosario en compañía de Carlos Dunzelmann<sup>M18</sup>; los Anuarios Kraft 1929 a 1958 listan C.(arlos) Lowen, ganadero, Canals– y un rectángulo suroeste de la misma era de una sucesión Angel Godoy. Era una parte de la estancia La Trinidad que también ocupaba un esquinero sureste de la suerte N25 y una franja este de la suerte N35 de ahí probablemente su nombre; volvemos a ella abajo. El plano catastral De Santi 1966 tiene al tercio al norte de la ruta nacional de la suerte N26 dividido en una mitad este de Luis Magnasco y compañía<sup>arr</sup> y una mitad oeste de La Marta, S. A. De acuerdo al mapa Igm 1950 el casco de la **estancia La Marta**, San Severo se ubicaba en el mediooeste de la suerte N26; que según el fascículo Rural Canals, p. 23 la estancia fundada en 1914 es de Juan Heiland, p. 10 de Loboy S.C.A. y p. 14 de Gisela Hasenclever<sup>N40</sup>. Un Guillermo Heiland (\*1847, Alemania) –será el mismo que Wilhelm Heiland

(<sup>∞</sup>Elisabeth Mau), Cañada de Gómez, testigo, en un bautismo 1889, Iglesia Methodista, Rosario– con, entre otros un hijo Juan H. (\*1894, Santa Fe) figura censado como comerciante, departamento Iriondo, Santa Fe en 1895. El Anuario Kraft 1919 lista a Heiland hermanos, Las Lomas, San Severo; los Anuarios Kraft 1929, 1935, 1941, 1945 y 1952 listan a Heiland hermanos, en 1958 solo a Juan Heiland, estancia La Marta, San Severo; acerca de otra La Marta, ver L7.

En el mapa Igm 1950 la parte media de la suerte N26 entre la ruta 8 y las ferrovías figuran como colonia/estancia **La Danesa**. El Anuario Kraft 1924 lista a una Compañía Danesa, ganadera, San Severo Cava, los Anuarios Kraft 1945, 1952 y 1958 lo tienen a José Firpo, La Danesa (=Daneza), San Severo y también a Hijos de Firpo, S. R. L., ganaderos, Canals. José Firpo (\*1875, Génova, Italia-<sup>+</sup>1957, Mar del Plata,<sup>→</sup>1889, Argentina,<sup>∞</sup>1894 o 1898?, Las Rosas, María Miró,\*1876, Montevideo -<sup>+</sup>1957, Buenos Aires) según Herrero, Índice Biográfico llegó a la Argentina en 1889; según Firpo Brenta, p. 17, lo hizo con su madre, una viuda Ana Tomatis (de Giuseppe Firpo) quién emigró con sus hijos José y Juan (\*1882). José Firpo e hizo fortuna como comerciante, empresario y cerealista primero en Las Rosas, Santa Fe –Moragues, Guía 1904 lo lista como miembro de la comisión de fomento, Las Rosas, acopiador de cereales, y estanciero (José) Firpo y (Felipe) Senn, La Santa María, Las Rosas<sup>Anini</sup>– y después en Rosario; la misma Guía, p. 64, lista a Firpo hermanos, Rosario, depósito de cal cordobesa; esto sugiere que Juan y José F. tuvieron alguna relación comercial con Bartolomé Firpo, Córdoba, de quien supuestamente no eran parientes<sup>G26</sup>. El campo de José Firpo apegado a Las Rosas, Santa Fe figura en mapa Menchaca 1913. En 1917 compró en sociedad con Otto Bantle<sup>Anini,An18,As17,F102</sup>, (y un De Lorenzi<sup>Anini,As316</sup>) un campo El Fortín, circundando al pueblo El Fortín, departamento San Justo: Pastore, El Fortín, p. ??). Firpo Brenta, p. 19, menciona de hecho a un primer campo de los Firpo cercano a San Francisco; también tiene una foto, p. 21, que documenta una relación de los Firpo con Otto Bantle (=Bettles). Según una tradición oral canalense José Firpo adquirió La Danesa a un Cordiviola –otra pudiente familia rosarina: Alonso-Terán, Rosario 1870, p. 73– cuya esposa era supuestamente danesa(?). Firpo Brenta, Legado, p. 39, y comunicación 2009, sin embargo opina que tanto un Cordiviola como José Firpo compraron sus campos vecinos en 1933 a una compañía dinamarquesa, se trataría de la Compañía Danesa<sup>arr,L7</sup>, que probablemente poseyó por un tiempo la fracción al norte de las ferrovías de la suerte N26. Los esposos Firpo tuvieron seis hijos sobrevivientes, cinco varones y una mujer (Alonso Terán, Genealógica, p. 154). Según Firpo Brenta, Legado, p. 20 formaron una empresa Hijos de José Firpo Sociedad Anónima<sup>arr</sup>. El hijo Raúl Enrique Firpo Miró (\*1910, Rosario-<sup>+</sup>1993, Buenos Aires) ingeniero agrónomo fue el que principalmente prosiguió la actividad criadora de su padre José Firpo e hizo famosa a la cabaña que entre 1960 y 1980 ganaba campeonatos en serie con sus toros Aberdeen Angus en las anuales exposiciones ganaderas de la Sociedad Rural Argentina<sup>As7</sup> en Palermo, Buenos Aires. Acerca de otros campos de los Firpo ver Anini, As316, K8, K81 y M18. Los Firpo fueron todos activos miembros de la Corporación de Criadores de Aberdeen Angus. Los reproductores de La Danesa llevaban el prefijo Moon (=Luna) en su nombre y se vendían a millonarios precios, la inflación galopante de entonces ayudando a agigantar los montos. El ‘Moon’ señala que José Firpo comenzó comprándole los planteles pedigrí a Benjamín Muñiz Barreto, o sus herederos, estancia La Luna<sup>Moo</sup> cuando estos la liquidaron. En el libro Monte Maíz, 50 Años, p. 56, Juan Pinasco es citado como habiendo administrado La Danesa por algún tiempo, pero posiblemente antes de que fuera de Firpo. Yo recuerdo haber admirado en 1947 el portón de entrada de La Danesa sobre la ruta nacional 8 con unos galponcitos elevados, ‘zancudos’ que albergaban los valiosos toros pedigrí visibles al fondo. Hoy día (2006) los galponcitos han desaparecido por que como lo describe Luis M. Firpo Brenta, un sobrino de Raúl F., en su libro Legado, p. 111, la actividad cabañera de La Danesa cesó en 1992 a consecuencia de diversidades sucesorias. El mismo Firpo Brenta las trasladó a su estancia La Pluma, Maggiolo, Santa Fe, que ocupa una fracción de la parte santafecina de la suerte N32 (=N66)<sup>Nini</sup> y que retuvo el derecho de usar el prefijo Moon para sus Angus pedigrí; La Pluma sigue activa como cabaña hasta hoy-día: anunció un remate de hacienda en 2021. Carlos A. Fossatti, martillero, por su lado, el viernes 16 noviembre 1973 remató unos lotes, total 1.100 has, próximos a la estancia La Pluma, Maggiolo. En el plano catastral De Santi 1966 la franja entre la ruta nacional 8 y las ferrovias del lote

N26 aparece dividida en dos sub-franjas, una norte La Danesa, propiedad de la familia Firpo<sup>arr</sup> y otra sur propiedad de hermanas Cordiviola<sup>arr</sup>. Al sur de la vías un rincón sureste de la suerte N26 es de Roberto Magnasco<sup>N37</sup>.

Al sur del lote (=suerte) N26 se extiende la **suerte 36**, hilera **iv**. En el atrasado mapa Chapeaurouge 1893 es de un (Manuel?) Castilla. Existe una mensura judicial aprobada, departamento Unión, número 25, 1892, propietario Domingo Aldave, suerte N36, 10.824 hectáreas. Debe tratarse de Domingo A. (\*1864 San Nicolás, Buenos Aires), hijo de Pedro Cristóbal Aldave (°María Aguirre). en el mapa Warner 1895 la suerte aparece rotulada Aldave pero la mitad oeste mas específicamente Eduardo Lowen<sup>arr</sup>. Un H. H. von Eycken le canceló una hipoteca a Eduardo Lowen, registro 3, 1900, folio 853. El mapa Chapeaurouge 1901 la designa colonia D. Aldave / Castilla; el mapa Peralta 1905 la tiene como colonia Aldave pero 1/3 al oeste es de Jorge Guerrero<sup>abj</sup>. El mapa Greiner 1905 la rotula colonia Castilla con el cuadrante noreste de Dreyfuss y el cuadrante noroeste de Lowen; el mapa Río-Achával 1905 tiene a la mitad este de Dryfuss y la mitad oeste de Lowen; Eduardo Lowen ya antes hipotecó varios compradores: registro 3, 1900, folio 833. El mapa Registro 1912, plano 3, rotula a la suerte N36 colonia Aldave, pero con 2/3 oeste propiedad de José Guerrero; La Rural 1912 lista Jorge Guerrero, Canals. En el mapa Chapeaurouge 1920 la suerte N36 aparece rotulada colonia Castina (=Castilla?); el mapa Córdoba 1924 la tiene como colonia Aldave y al sur inscribe un estancia? Los Quebrachos. De acuerdo a la mensura 1922 a citarse abajo, la mitad este de la suerte N36, **colonia El Balquin** era de Armando Dreyfus. A.(rmando) Dreyfus y compañía<sup>C36</sup> son listados por Campaña Agrícola 1912, p. 42 como propietarios de una colonia Dreyfus al sur de Canals; Asinari, 1973, p. 136 lista a Dreyfus y cía. dueña hacia 1914 de la colonia Dreyfus, 4.665 has, pedanía Loboy; el mapa Igm 1955 rotula al área colonia El Veinticinco. En el fascículo 50 Años Rural Canals, p. 3 se menciona una **estancia El 25**, nombrada así aparentemente de acuerdo a un nido de avestruz, *Rhea americana* con ese número de huevos, pero ver abajo. El mapa Igm 1950 ubica a su casco en la suerte N36. Campaña Agrícola 1908, p. 54 y 1912, p. 42 listan a una colonia Lowen fundada en 1900 por Eduardo Lowen, propiedad de, y administrada por Jorge Guerrero. Existe una mensura judicial aprobada, departamento Unión, número 181 (=114 sin aprobar), 1922, 6.274 hectáreas, estancia El 25, propiedad de José Guerrero, mitad oeste de suerte N36. Según esta mensura Carlos Guerrero compró El 25, 6.159 hectáreas en 1904 a Eduardo Lowen quien la compró a Domingo Aldave en 1895 quien compró 1891 a Angel Sastre<sup>E100</sup> quien con otros compró en 1891 a Pablo Parera quien compró en 1887 a Juan Canals<sup>G60,N27</sup>, quien compró en 1887 a Santiago Ham<sup>N66</sup>, registro 3, 1887, folio 1287, quien en 1886 compró a José María Muñoz (=Muñiz<sup>abj</sup>) quien en 1885 compró a Salustiano Espileta quien compró en 1883 a los sucesores de Arrascaeta representados por Bernardo (P.) de Iturraspe<sup>Lini</sup>. Además en 1913 Guerrero compró 113 hectáreas a Telasco Castellano(s, \*1847, Atamisqui, Santiago del Estero-<sup>+</sup>1897, Córdoba, °Ercilia Salvatierra) quien compró en 1913 a Domingo Aldave. Se trataría de un hermano de Carlos Guerrero<sup>YDra</sup>. Los Anuarios Kraft 1908, 1913 y 1919 tienen a José Guerrero, ganadero, Canals; el Anuario Kraft 1919 tiene a José Guerrero, Las Mieles, ganadero, San Severo; los Anuarios Kraft 1924, 1929 y 1933 listan a José Guerrero, El 25 de Mayo, San Severo. El fascículo Rural Canals, p. 3, dice que La 25 fue administrada por un señor Balbiani, que un Rufino Guiñazú fue su capataz durante muchos años y que albergaba a 55 colonos de variadas nacionalidades. Los Anuarios Kraft 1913 y 1919 tienen a Antonio (=Antoine?) Mermoz y compañía, La Rosa, ganaderos, San Severo; se trataría de un pariente de Jean (=Juan) Mermoz, el pionero piloto de la compañía Aeroposta ?; el Anuario Kraft 1919 lista a Mermoz y compañía, La Delia, Assunta; los Anuarios Kraft 1924, 1929, 1933 y 1935 listan a Juan B. Gastón, La Delia, Asunta; a estas estancias no las logro ubicar. El plano catastral De Santi 1966 tiene un mayor mitad oeste, 6.320 hectáreas, de la suerte N36 todavía propiedad de una serie de personas apellidadas Guerrero, el resto figura muy fraccionado.

Mas al sur aún la **suerte 46**, hilera **v**, que en el mapa Chapeaurouge 1893 era de Griet (=Pablo) Griera<sup>N28,N40</sup>). Este la habrá vendido a Muñi(o)z ?. José María Muñiz (=Muñoz<sup>arr</sup>) quién le vendió a Domingo Marini y Bartolomé Dasso terrenos en el departamento Unión: registro 2, 1887, folios 677v

y 688v. Existe una mensura judicial aprobada, departamento Unión, número 24, 1892, agrimensor Max Berlin, parte norte de la suerte N46, 7.802 hectáreas, propiedad de Bartolomé Dasso<sup>E102</sup>, y Domingo Marín(i); vecino al norte Domingo Aldave<sup>N36</sup>, al este Camilo Gómez<sup>N47</sup>, al oeste Compañía Tierras Gran Sur<sup>N45,L6</sup> y al sur, fracción de la suerte N46, Andrés Canessa y Francisco Morixe<sup>abj</sup>. Hay un expediente colonias, departamento Unión, número 9, 1892, Loboy, colonia Santa Julia. Alsina, Córdoba, ~1895, p. 83, lista una colonia (Santa) Julia, fundada 1892 por Bartolomé Dassa (=Dasso,\*1852, Italia, °1880, Fortunata Marini, \*1853, Italia), comerciante, Buenos Aires y Domingo Marini, \*1851, Buenos Aires), italianos; como colonia aprobada figura en Compilación Leyes, 21.10. 1892. Según Delgado; Colonias 1898, p. 251, cubría 7.800 hectáreas y un Federico Zusviela Ramos era su administrador. Un Zacharías Rachid en 1899 vendió una chacra a Federico Susviela: registro 2, folio 302v. Jorge Guerrero (compró?) e hipotecó a Bartolomé Dasso y Domingo Marini: registro 4, 1899, folio 530v. en 1899 un Suseviela Guarch vendió unos terrenos de la colonia Santa Julia: registro 2, 1899. Jorge Guerrero vendió a Manuel Guerrero: registro 4, 1899, folio 537. Pero Asinari 1973, p. 127 sigue listando a Dasso y Marini como propietarios de Santa Julia, 7.664 has, pedanía Loboy El mapa Warner 1898 tiene a la mayor parte norte de la suerte N46 como de la colonia Santa Julia y una menor franja sur de Canessa y Morixe<sup>H56</sup>. El mapa Peralta 1905 tiene a  $\frac{3}{4}$  norte de la suerte rotuladas **colonia Santa Julia** pero inscrita J.(osé?) Guerrero<sup>arr</sup>, La Violeta, y  $\frac{1}{4}$  sur rotulada Canessa y Morixe. El mapa Registro 1912, plano 3, tiene a la suerte N46 rotulada colonia Santa Julia, dividida en un escaso cuadrante noreste de Campón<sup>N38</sup>, un cuadrante noroeste de Guerrero, La Violeta, una sección medio-este de ????, una sección medio-oeste de un Manuel P.??? y una franja sur ex- Morixe y Canessa, de Agustín Pegassano. Hay una mensura judicial aprobada, número 126, departamento Unión, 1909, 4.757 hectáreas, de José Fernández Campón, La Violeta, suerte N46, otra también aprobada, número 128, 1909, también departamento Unión, 3.060 hectáreas de Manuel Guerrero, estancia Santa Julia suerte N46 y otra mas aprobada, número 134, 1908, departamento Unión, 2.706 hectáreas, de Agustín Pegassano, suerte N46. El mapa Chapeaurouge 1920 rotula a la suerte N46 colonia Santa Julia. El mapa Córdoba 1924 rotula al norte colonia Santa Julia y la franja al sur A. Pegassano. La Rural 1912 lista a Curt (=Kurt) von Arenstorff, La Violeta, Canals<sup>J46</sup>; los Anuarios Kraft 1913, 1919 y 1924 listan a G. Manziti, Las Averias pero los Anuarios Kraft 1929, 1933, 1935, 1941, 1945 y 1952 tienen a F.(ernández) Campón, Las Averias, Assunta. En el plano De Santi 1966 la ex-colonia Santa Julia es de Luís Magnasco<sup>N26</sup> y compañía (7.787 hectáreas) mientras que la franja sur ex-Pegassano es de hermanos Ismael y Mohamed Gani. Por aquí el mapa Igm 1955 marca el casco de una estancia San Francisco.

Hubo un anuncio por Carlos A. Fossatti, martillero, de un remate el viernes 25 de agosto 1950 de una estancia La Leontina, dicha ser rusa, propiedad de Omnium, 1.738 has, apenas al norte de Las Averias, Assunta, estancia que fuera de Pedro Emerenciano Funes ?, el anuncio indica a la estación El Rastreador como la localidad mas cercana. Parte de la estancia La Yuyuma, 1.738 has, con surgentes de agua algo salada, cerca del pueblo El Rastreador, fué también rematada por Carlos A Fossatti, martillero, el viernes 25 de agosto 1950. Igualmente la estancia La Reserva, 1738 has, de Mauricio Harrilaos, situada entre Assunta y El Rastreador, el 14 agosto 1964.

La **suerte 25**, hilera **iii**, mas la **suerte 35**, hilera **iv**, directamente apegada al sur, en el mapa Chapeaurouge 1893 figuran como propiedad de I.(nocencio) Vázquez; los comuneros de la merced Arrascaeta las vendieron a Inocencio Vasquez, registro 2, 1884, folio 1280. En el mapa Warner 1898 ambas suertes son de J. V. (de) Olmos<sup>Lini</sup>. En el mapa Chapeaurouge 1901 la suerte N25 al sur del río Cuarto y la completa suerte N35 son de José Vicente y Dermidio Olmos. Una temprana venta de Inocencio Vázquez a José Vicente de Olmos asentada en el registro 4, 1877, folio 531v debe tratar de otro campo; pero la venta en el registro 2, 1886, folio 75 el mismo Inocencio Vázquez vendió ‘un campo en La Carlota’ (=las dos suertes N25 y N35 y también la suerte N52<sup>abj</sup>?) a Dermidio A. y José Vicente de Olmos. También Jaime Vieyra vendió un derecho (a parte de) la merced Arrascaeta a José Vicente de Olmos: registro 2, 1893, folio 55v; José y Augusto Carminati habían vendido terrenos de la merced Arrascaeta a Jaime Vieyra: registro 2, 1887, folio 1059. En el mapa Warner 1903 las suertes

son todavía de José Vicente (de) Olmos<sup>abj</sup>. Un Rodolfo Hernández ‘sindico del concurso’ (cual ?) le había vendido a Nicolás Tiscornia<sup>An112</sup> un terreno en departamento Marcos Juárez: registro 1, 1893, folio 1657. Delgado, Colonias 1898, p. 257 ya dice a los Tiscornia, (colonia) en formación vecinos de la colonia Santa Julia<sup>N46</sup> situada al este. En 1904 los hermanos Nicolás T., Esteban B. T. y Pedro Tiscornia, hijo (=N. Tiscornia hnos. y cia. compraron? e) hipotecaron un campo a José Vicente y Dermidio de Olmos, registro 4, folio 1352v. En el mapa Peralta 1905 solo la parte al norte de las vías ferroviarias es de los hermanos Dermidio y José Vicente de Olmos; la parte sur de la suerte N25 y la completa suerte N35 son de N.(icolás) Tiscornia hnos. y cía.<sup>An112,C45</sup>. De Biassi, Torriglia, p. 359 lista un plano 778, sin fecha, Tiscornia hermanos, estancia San Severo. En Campaña Agrícola 1908, p. 52 y 1912, p. 42 figura una colonia Tiscornia fundada en 1902 por Nicolás Tiscornia<sup>An112,C45</sup>, propiedad del mismo y administrada por el mismo, 13.756 hectáreas; Delich, Empresas, p. 164, lista a la colonia como de Luisa Tiscornia, 16.378(?) hectáreas, y así también Asinari (1973) p. 117; hubo también una colonia Luisa, ver Ansaldi, Industrialización, p. 82, o será la misma nombrada sin el apellido?. El Anuario Kraft 1908 tiene a Nicolás Tiscornia, San Severo, ganadero. Tiscornia hermanos vendieron a Pedro María López Aldave<sup>N36</sup> (=Pedro López Godoy<sup>abj</sup> ?), Rufino Jiménez y Angel Godoy e hijo: registro 4, 1905, folio 1 y también a Carlos Barrelier: registro 4, 1905, folio 242v. El mapa Chapeaurouge 1920 tiene a un Fernando Busteli (=Bustelli<sup>M15,N52</sup>) como propietario de la parte de la suerte N25 al norte de las ferrovías mas la parte al sur río Cuarto de la suerte M15. En los mapas Registro 1912, plano 3 y Córdoba 1924 ambas suertes N25 y N35 figuran todavía como de J. V. (de) Olmos incluyendo a la estación/**pueblo San Severo** sobre el limite este de la N25; Rural Canals, p. 6 dice que el pueblo se originó en un loteo propiedad de Pedro López Godoy, estancia La Trinidad; según Udaondo, Estaciones, p. 238 el pueblo lleva el nombre en memoria a un Severo Olmos quién habría sido un antiguo dueño del campo. Bischoff, Historia, p. 237 y p. 243 menciona a un dr. José Severo de Olmos (\*1808, Córdoba-+1871, Rosario, abogado, °Rosario Prado, \*1837, Córdoba) como presidente fundador de una academia de jurisprudencia cordobesa en 1858, como ministro del presidente de la Confederación, Santiago Derqui (1860-1861), y como gobernador designado. Era el ya fallecido padre de J. V. y D. A. de Olmos cuando se abrió la estación San Severo. Bischoff, p. 294, también menciona a Dermidio A. de Olmos (\*1856, Córdoba, °1879, Mercedes C.(arranza?), \*1862, Córdoba) como siendo el primer presidente del consejo deliberante de la ciudad Córdoba; en 1874 (=1871?) José Severo de Olmos renunció a favor de José Vicente de Olmos. Díaz Molino, Oligarquía p. 55, lo lista a José Severo de Olmos como uno de los ‘rusos’ federales. El Almanaque Sundt 1908, p. 147 lista a Dermidio A. de Olmos, diputado nacional y a José V. de Olmos, senador nacional; Dermidio Olmos fue accionista de la Industrial Cordobesa, fábrica de alfarería y cerámica: Ansaldi, Industrialización, p. ??, 50 Años Rural Canals, p. 6 dice que el pueblo San Severo tuvo su origen en un loteo propiedad de Pedro López Godoy<sup>arr</sup>. Hoy día (2006) es un despoblado, su desaparecimiento lo mismo que el de los pueblos Olmos y Assunta, comenzó cuando en 1978 fueron cancelados los servicios ferroviarios de pasajeros. El mapa Chapaurouge 1920 tiene lo que resta de la suerte N25 al sur de las ferrovías y la completa suerte N35 una fracción sureste es de Comuga(?), una fracción suroeste de (Carlos) Barrelier(r) –lo menciona el fascículo Rural Canals, p. 4– y una fracción noreste es de Angel Godoy<sup>arr</sup> y el resto de nadies. La fracción de Godoy es una parte de la **estancia La Trinidad** que por lo tal ocupaba un esquinero sureste de la suerte N25, un esquinero noreste de la suerte N35 y, como vimos arriba, un esquinero suroeste de la suerte N26; de ahí probablemente su nombre. Los Anuarios Kraft 1908 y 1913 listan a Godoy hijos y López, La Trinidad, San Severo; los Anuarios Kraft 1919 y 1924 listan a Godoy hijos La Trinidad, San Severo; los Anuarios Kraft 1929 y 1933 listan al colonizador Julio C. Godoy, San Severo; el Anuario Kraft 1935 tiene a Godoy hermanos, colonizadores, San Severo. El mapa Igm 1950 tiene al casco de la estancia La Trinidad apenas al suroeste de la estación San Severo. El Anuario Kraft 1913 tiene a Carlos Barrelier<sup>G27</sup>, (La) Assunta, Assunta. Los Anuarios Kraft 1924, 1929, 1935 y 1941 tienen a Eugenio Martín<sup>N28</sup>, La Dulce, San Severo; el mapa Igm 1950 ubica al casco de la **estancia La Dulce** en el esquinero sureste de la suerte N35. En el mapa Di Santi 1966 el cuadrante sureste de la suerte N35 aparece dividido entre Brigida Rooney (de Gahan) y Lydia Rooney (2.391 hectáreas, este) y Francisco Giusiano (1.718 hectáreas, oeste); el resto, incluyendo la suerte N25 aparece bastante fraccionado.

Según la mensura judicial aprobada número 70, departamento Union a la **suerte 45**, hilera v, la compró Pedro Lino Funes<sup>As18,B19</sup> en 1886 a Bernardo de Irigoyen<sup>L6</sup> –junto con otras suertes de la merced Arrascaeta<sup>M20,M21,N31</sup> la venta aparece protocolizada en el registro 2, 1887, folio 589v; en el mapa Chapeaurouge 1893 la suerte N45 todavía figura como de (B. de) Irigoyen–, en 1887 P. L. Funes la vendió a Eduardo Regunaga<sup>E24</sup> a quien se la compraron en 1888 Carlos Lockwood y Carlos Drabble para la Compañía de Tierras Gran Sud Santa Fe y Córdoba. Sin embargo, Scheitlein, Lugares, p. 48 menciona a un Casas como dueño de la suerte N45 de la merced Arrascaeta, próxima al entonces recientemente fundado (1896) pueblo Assunta, apenas al oeste de esta suerte; en la agrimensura de Santiago Echenique 1874<sup>Lini</sup> el mismo campo figura como ya de un de las Casas<sup>Lini</sup> en un documento del año 1749; involucrará la venta de derechos Arrascaeta que un Gabri(e)l Casas hizo a Nazario Casas: registro 4, 1873, folio 1780 ?. Nazario Casas<sup>Dbb,abj</sup> sin embargo reconoció en el registro 2, 1882, folio 1264 que un terreno Arrascaeta que él compró le pertenecía a Ramón T. Figueroa; ambos vendieron a Dermidio A. de Olmos<sup>arr</sup> unos derechos en la merced Arrascaeta: registro 2, 1887, folio 676. Sea como sea, en los mapas Chapeaurouge 1901 y Peralta 1905 el lote N45 figura como de la Compañía de Tierras G. S. S.(anta) F.(e) y C. )(órdoba)<sup>L6</sup>. En el atrasado mapa Córdoba 1924 la suerte N45 una mitad noreste es de P. Viera<sup>M15</sup>, y una mitad suroeste de A. Sosa (=Soba?) con una gran laguna –el mapa Chapeaurouge 1893 la denomina Salina Grande– ocupando el centro de la suerte. El mapa Registro 1912, plano 3 rotula a la parte norte de la suerte A. Dagarde y tiene un esquinero noreste de P. Viera, una fracción medioeste de J. P. Ruiz y un cuadrante sureste de Nazario Casas<sup>arr</sup>, un equinero noroeste de Celso Elizalde –en el Anuario Kraft 1908 y La Rural 1912 figura Celso Elizalde (=Elizaldo), Santa Teresa, Assunta– y un cuadrante suroeste de A. Soba<sup>M18,N45</sup>. En el mapa Chapeaurouge 1920 la suerte N45 es toda(?) de Elizalde. Apenas al sur de esta suerte se halla la estación / el **pueblo Viamonte**, la estación General Viamonte habiendo sido abierta en 1896. El mapa Igm 1955 inscribe una estancia La Laura dentro de esta suerte. En el mapa De Santi 1966 la suerte N45 aparece ya muy fraccionada; una fracción menor medionorte siendo de Bonadeo. Los Anuarios Kraft 1945 y 1951 listan a Bonadeo hermanos, (Los) Dos Hermanos, Assunta; el mapa Igm 1955 tiene a la estancia Los Dos Hermanos al suroeste de Assunta; los Anuarios Kraft 1935 y 1945 listan a un Francisco Bonadeo<sup>M22</sup>, (La) Aurorita y La Carmen, Los Cisnes, esta última estancia algo más recientemente habiendo sido de Carlos Osvaldo Bonadeo, +2017 (∞Edna María Dillon); el Anuario Kraft 1929 todavía lista a (Los) Dos Hermanas, Assunta, como de la Compañía Crédito Territorial Sudamericana; acerca de otra Las Dos Hermanas, ver N40. Hay un anuncio de un remate judicial el viernes 22. septiembre 19?? por Carlos A. Fossatti, co-rematador, de un campo a 5 km de Assunta, 2.261 has con una laguna, de Federico A. Cosmelli y José Terpolilli, siendo vecino al oeste de la estancia Los Dos Hermanos y al sur la estancia El Toro (suerte N47?) de la suc. Juan Lalor, ver K6 .

Parentesis: Allá por el año 1950, un día mi padre y yo nos encaminamos de La Maya<sup>G26</sup> hacia La Carlota a ver si podíamos encontrar a su patrón, don Andrés Nottebohm al que tenía necesidad de consultar urgentemente por un trato, y del que mi papá solo sabía que estaba pasando unos días en la estancia de un Bonadeo, ‘cerca’ de La Carlota. Llegados a esta última ciudad fuimos a consultar al agente del rematador local Fossatti que mi padre conocía de una vecina feria que este conducía –en ella había recientemente comprado novillitos a engordar– pero resultó que él no sabía nada ni pudo averiguar algo en las 2 horas siguientes de un estanciero Bonadeo en los alrededores ! Así es que volvimos a La Maya sin haber dado con don Andrés. Sin embargo, al día siguiente este apareció ahí: el rematador había dado al final con la estancia Bonadeo y lo había notificado. Yo nunca me enteré – hasta ahora 2020, 70 años más tarde– adonde exactamente se ubicaba la tal estancia. Ni menos de como era de que Don Andrés estaba de visita allí; ahora si me está claro: la señora Bonadeo era Edna Dillon y hermana de Gladys Dillon, la entonces comprometida y poco después esposa de su hijo adoptivo Arturo Notebohm<sup>G26</sup> !

Saliendo ahora de la merced Arrascaeta, una angosta **suerte 52**, perteneciente a una serie E, es de hecho parte de un sobrante del antiguo campo comunal<sup>Moo,Npp</sup> de La Carlota. Al sobrante el

agrimensor Toribio Aguirre lo dividió en 1882 en cinco suertes numeradas N52 a N48 de unas 3.000 y algo hectáreas cada una: el lote N52 situándose al oeste del campo Npp y los otros al sur: Cantón, Regalo, p. 89. Cerca de su límite este con la suerte N25<sup>arr</sup> y sobre su límite norte, el margen sur del río Cuarto, la suerte N52 contuvo al antiguo fortín Las Lomitas (=Lagunitas) erigido en 1865<sup>Nini</sup>. La compleja historia de la homónima estancia Las Lomitas constituida por la parte norte de la suerte N25 y la presente suerte N52 la detalla amenamente el fascículo Cantón, Cinco Suertes p. 7 y 15 y Cantón, Regalo, p. 89. Resumimos, en un remate que tuvo lugar en 1883 la suerte N52 le fue comprada al fisco por Inocencio Vázquez<sup>Lini,M16,M26,N25</sup> (=Vazques, \*1820, Córdoba, ∞1848, Córdoba, Marcelina Lepez, +<1883), en 1895, estanciero, vivía junto con su hija y su yerno en Córdoba ciudad. En 1886 Inocencio Vázquez vendió la suerte N52, mas las suertes N25 y N35<sup>arr</sup>, a su yerno José Vicente de Olmos y al hermano de este, Dermidio N. de Olmos. Son los mismos I. Vázquez y J. V. (de) Olmos mencionados en conexión con la sucesión Arrascaeta<sup>Lini,M16,N26</sup>. En 1891 los dos vendieron el terreno para las vías y la estación Olmos a Christopher F. Woodgate<sup>Nini</sup>. J.V. y D. Olmos todavía figuran como propietarios de la suerte N52 en el mapa Peralta 1905 pero de hecho en 1904 los hermanos Olmos vendieron una parte de las suertes N25, N35 y N52 a los hermanos Nicolas T., Esteban B. T. y Pedro Tiscornia, hijo (≈N. Tiscornia hnos. y cia.) –quienes hipotecaron a José Vicente y Dermidio de Olmos, registro 4, 1904, folios 1350v y 1352v– y vendieron otra parte del mismo complejo a Matías Brennan: registro 6, 1904, folio ?? . M. Brennan (=Brenan, \*1870, San Pedro-+1925, Buenos Aires) soltero, San Pedro, Buenos Aires quien entre 1900 y 1916 fue político de la Unión Cívica Radical bonaerense y entre 1918 y 1922 fue vocal del Consejo de Educación bonaerense; hacia 1919 se le hizo un juicio por defraudación. Matías Brennan vendió a Rosa Robbins de Brennan<sup>M18</sup>: registro 4, 1905, folio 430. Los hermanos Tiscornia vendieron a su madre Rosa Robbins (\*1834, Irlanda-+1918, Buenos Aires) de Brennan, registro 4, 1905, folio 295 y 1906, folio 295 fracciones adicionales. Ya en 1904 ella, registro 4, 1904, folio 430, se hizo cargo de Las Lomitas y la pasó a su otro hijo Eduardo Brennan<sup>abj</sup> (\*1871-+1935); en el English Directory 1913 figura Edward Brennan, Las Lomitas, Olmos F.C.C.A. Por deudas del mismo Fernando Bustelli<sup>M15,N25</sup> se hizo cargo del campo, hipotecándolo. Pasó a ser del Banco Hipotecario Franco-Argentino quien en 1929 lo vendió a Federico Marzano e hijos<sup>abj</sup>.

La sección oeste del renglón N según los mapas Warner 1903 y Córdoba 1924.

En los mapas Warner 1898, Chapeaurouge 1901, Warner 1903 y Peralta 1905 la suerte N52 figura como solo de José Vicente (de) Olmos (\*1837, Córdoba-+1909, Buenos Aires, ∞1871, Carmen Vázquez, \*1853, Córdoba), político, gobernador de la provincia 1904-1907; su gobierno fue brevemente interrumpido en 1905 por una revolución instigada por la Unión Cívica Radical, después senador nacional (1907-1916) por Córdoba, ver también website saguier tomo v. En el mapa Córdoba 1924 la suerte N52 figura como de J. V. Vázquez –un error ?; hubo sin embargo un Juan Ventura Vázquez<sup>D96</sup>, Bell Ville alrededor de 1904– pero incluyendo la estación Olmos, alrededor de la que según Cantón, Cinco Suertes, p. 16 se formó un pueblo San Felipe (=Santa Felipa?), en honor de F. Harilaos<sup>abj</sup>?, aunque el nombre nunca le prendió, a través de un loteo iniciado en 1908 por un Segundo Calderón; hoy-día (2006) el pueblo está despoblado. Udaondo, Estaciones, p. 259 mantiene que la / el estación / **pueblo Olmos** –Cantón, Cisnes, p. ?? lo dice hoy desaparecido– fue nombrada/o en honor a Ambrosio Olmos<sup>N45</sup>. Aldo H. Cantón, Los Cisnes, me informó (2005) que los de Olmos que figuran arriba solo estaban muy distantemente emparentados con Ambrosio O. y que el nombre de la estación –mencionada en documentos pertinentes expresamente como Los Olmos– seguro que se refiera a ellos y no a Ambrosio O.: en memoria de este último se nombró a la estación San Ambrosio próxima a la ciudad Río Cuarto dentro de la estancia El Durazno que le perteneció a él y su viuda: Mayol Laferrer, El Durazno. El Anuario Kraft, 1908 tiene a Matías Brennan, Las Lomitas, La Carlota. Los Anuarios Kraft 1908 y 1913 tienen a Eduardo Brennan, Las Lomitas, Olmos; los Anuarios Kraft

1908, 1913 y 1919 listan a Eduardo Brennan, Las Lomitas, San Severo. El English Directory 1923 lista a Edward Brennan, Las Lomitas; Olmos, FC.C.A. Los Anuarios Kraft 1919, 1924 y 1929 tienen a la Compañía Inmobiliaria Franco-Argentina, Las Lomitas, Olmos; los Anuarios Kraft 1935, 1941, 1945, 1952 y 1958 listan a Francisco Marzano<sup>M16</sup> e hijos, Limitada, Las Lomitas, Olmos; los Marzano eran accionistas de un banco con sede en París, Francia: Cantón, Regalo, p. 98. El fascículo 50 Años Rural Canals, p. 4 menciona que Las Lomitas, 13.295 hectáreas fue de Francisco Marzano. Actualmente (2006) la estancia Las Lomitas luce un elaborado portón de entrada sobre la ruta 8. Alrededor de 1950 Marzano vendió la sección al sur del ferrocarril de la suerte N 52 que se convirtió en la estancia Santa Teresita. Hacia 1954 esta pasó a ser de F.(ederico?) Harilaos<sup>Fnn</sup>, un sobrino –el padre siendo su hermano Felipe?– de la ya citada Adela M. H. de O.: Cantón, Cinco Suertes, p. 15; el Anuario Kraft 1958 tiene a dr. Federico Harilaos, Santa Teresita, ganadero, Olmos. El Anuario Kraft 1913 tiene a Nicolás Spinola, (La) Hércules, Olmos; los Anuarios Kraft 1919, 1924, 1929 y 1935 listan a Nicolás Spinola, La Solita, Olmos; a La Solita se refiere un remate por Carlos A. Fossatti, el lunes 20 abril 1953, de un lote 6, 206 has, de esa estanzuela; los Anuarios Kraft 1952 y 1958 tienen a Juan Kilmurray –figura en Cantón, Cinco Suertes, p. 15– ganadero, Olmos; a estos establecimientos no los logro ubicar. Al norte de La Solita se extiende un campo de José V.(icente) de Olmos, ‘hoy de Marzano’ ??.

En 1891 Juan Glasgow<sup>N49</sup> investigó las expectativas de carga para el FC. Gran Sud y las encontró pobres –el FC. Rufino-Villa María ya las acaparaba– pero se hace esperanzas para mas adelante cuando se extendiera hacia Río Cuarto refiriéndose a un H. con una estancia a la que yo no hallo, – sería La Cordobesa<sup>L1</sup> ?– al noreste de La Carlota con 4.000 toneladas de heno de alfalfa. Encuentra al Río Cuarto crecido y correntoso y propone que el FC. Gran Sur 1953 construyera un puente vial para franquearlo. Al oeste de la suerte N52, se halla un extenso campo que rotulamos **suerte pp** y que contiene a la **ciudad La Carlota**, ciudad desde 1978, junto con las ahora obsoletas estaciones La Carlota y (Empalme) Carlota. La villa La Carlota fue fundada a la vera del fuerte Punta del Sauce en 1797 y así llamada, según Udaondo, Estaciones, p. 184 en honor al rey Carlos IV de España, el mismo que la mandó a fundar proveyéndola con las 36 leguas cuadradas de pasturas comunales de las que ya se mencionaron la mitad al norte del río Cuarto<sup>Moo</sup> y de la que suerte Npp es la mitad al sur del río. Scheitlein, Lugares, p. 37 opina de que los campos alrededor de La Carlota fueron originalmente parte de la merced Cabrera<sup>XIntr</sup> pero que presumiblemente no estando ocupados por los herederos, la corona española en 1727 los vendió en Córdoba al monasterio de Santa Catalina<sup>Noe</sup>. Asumo que Scheitlein supondría que los campos habrían vuelto a quedar desocupados antes de que el rey los asignara como campo comunal a La Carlota en 1797. En una comunicación 2006 Aldo Hugo Cantón, Los Cisnes, sin embargo opinó que la merced de Cabrera y las propiedades del Monasterio solo se extendían río Cuarto aguas abajo hasta la/el actual la estación/pueblo Las Acequias, pero comparar Cantón, Regalo como comentado en el capítulo X, Introducción. En su fascículo Las Chacras, Cantón –ver también Cantón, Las colonias nacionales de La Carlota, 2007 y en particular, Cantón, El dique que no fue, 1999: un malogrado dique sobre el río Cuarto 1916 iniciado por el ministro Martín Gil<sup>F22</sup>– relata que de la mitad al sur del río Cuarto de la pastura comunal, una ley provincial de 1881, número 825, cedió, para empezar una (o dos?) fracción(es) de 8 leguas cuadradas a la Nación en las que se constituyeron las colonias nacionales Chacabuco y Maipú; Alsina, Córdoba, ~1886, p. ?? y ??, les asigna a cada una unas 11.000 hectáreas (ver Asinari, 1973, p. 98). Puede ser que una de las siguientes transacciones se refieran a estas colonias: la mesa de Hacienda cordobesa cedió varias suertes de tierras registro 2, 1884, folio 920 al Gobierno nacional; en 1888 el Gobierno provincial transfirió al Gobierno nacional tres terrenos: registro 2, folios 957 y 962v. Luego la ley destinó un predio de casi 6 ½ leguas cuadradas que se dividieron en unas 470 chacras de aproximadamente 34 hectáreas cada una para transferirlas a los vecinos mayores de edad de La Carlota. Cantón, Las Quintas, p. 1 describe que de acuerdo a la misma ley y para proveer a los mismos vecinos con quintas además de chacras, la provincia destinó algo menos de media legua cuadrada dividida en unas 420 quintas de algo mas de 2 hectáreas cada una que en 1883 se les transfirieron gratis a las mismas personas. En 1888 La Carlota se convirtió en cabecera del departamento Juárez Celman por división del departamento Río Cuarto; su primer y

único(?) jefe político fue Manuel E. Cornú<sup>F102</sup>, 1888-1892. En 1891 la mayoría de las quintas quedaron separadas de la villa por situarse al este las vías del ferrocarril Rufino-Villa María. Así también un mayor número de las chacras, de las cuales otras muchas más quedaron al sur del ferrocarril Venado Tuerto-Río Cuarto. Lo que restara del original campo, la ley determinó que se dividiera en estancias que debían venderse en remate público, las suertes N52, N51, N50, N49 y N48. Antes de 1890 unas 60 quintas y 100 chacras fueron compradas por Tomás Funes Díaz<sup>B98,B6,F102</sup> (\*1841, Córdoba-<sup>+</sup>1903, <sup>∞</sup>Ana Cornú, \*1854, Córdoba), primer administrador de la colonia Chacabuco (Albarracín, Bosquejo 1889, p. 161 y Cantón, Regalo, p. 138) y primer intendente de La Carlota, quien con ellas formó una **estancia Santa Clara**. Tomás Funes Díaz, registro 1, 1890, folio 606 vendió a Mackinlay, Pelleschi y Church<sup>Nini</sup> varias manzanas en La Carlota, registro 1, 1891, folio 3v y registro 4, 1890, folio 1626v. A su vez Federico Mackinley, Juan Pelleschi, y Earl Church vendieron a la compañía FC. Rufino-Villa María tres terrenos en La Carlota: registro 1, 1893, folio 1506. En 1910 los hijos –Funes padre había fallecido en 1903– se la vendieron a Emilia Alfonso de Rodríguez, Garden Hotel, Callao 490, Buenos Aires, quien anteriormente en 1908 había heredado de su marido Santiago R. y había brevemente retenido la estancia El Manantial, suerte N48, antiguamente de Ambrosio Olmos<sup>abj</sup>. La Rural 1912 listan a Genaro/a Arana, La Pradera, Canals, a Miguel Olmos, Las Rosas (= hermano de, o Miguel Olmos y Cabanillas \*1842-<sup>+</sup>1910, hijo de Ambrosio O.), a Justo Martínez, (colonia) Chacabuco, al dr. Julio Méndez<sup>arr</sup>, Los Toros y Las Pavas, y a Manuel Méndez<sup>K6</sup>, (Las) Dolores, ambos/as La Carlota. Los Anuarios Kraft 1913 y 1919 lista a Emilia A. de Rodríguez, Santa Clara, cremería y ganadera, La Carlota. Si las entradas Emilio Trigueros, Santa Clara, ganadero, La Carlota listadas en los Anuarios Kraft 1913 y 1919 y Clara (Funes de (Juan José) Pitt, hija) y Teodoro Funes (hijo), Santa Clara, La Carlota listadas en los Anuarios Kraft 1908, 1919 y 1929 se referirán a la misma estancia no es patente. Martínez, Baedeker 1914, p. 383 lista a las estancias La Luisa (=San Luis?) y La Santa Clara, ambas de Trigueros y cia., La Carlota (Cantón, Regalo, p. 139). El mapa Igm 1950 muestra a la estancia Santa Clara como inmediatamente vecina al este de la planta urbana de La Carlota. El Semanario Unión 24.9. 1908, lista al general V. Rodríguez, **estancia San Luís**, como expositor en la primera exposición-feria en Bell Ville. Los Anuarios Kraft 1913, 1919, 1924, 1929 y 1933 tienen al general V.(ictoriano) Rodríguez, San Luís, Manantiales; el Anuarios Kraft 1908 tiene al general Victoriano Rodríguez<sup>G65</sup>, San Ernesto, La Carlota, los Anuarios Kraft 1919 y 1924 tienen al mismo pero dueño de San Luís, La Carlota. Cantón, Regalo, p. 133 y 137 explica que la estancia San Luís ocupaba una franja de chacras carlotensas algo al norte de la suertes N51 y N50, el antiguo casco aparece como chacra San Luís en el mapa Igm 1950. El Anuario Kraft 1913 lista a Nicolás Spinola, Hércules, Olmos, los Anuarios Kraft 1919, 1924, 1929, 1933 y 1935 listan al mismo, estancia La Solita, Olmos; el mapa Igm 1950 la ubica apenas al noroeste de la estación Olmos pero dentro de las chacras carlotenses. El English Yearbook 1914, incidentalmente, menciona a La Carlota como ya teniendo una sucursal del Banco de la Nación. Por lo demás referimos al lector a la obra de Amanda Asinari, 1973, *Le processus de colonisation*, que trata el temprano desarrollo rural del íntegro departamento Juárez Celman – nosotros lo tratamos solo parcialmnte– del que es cabecera La Carlota.

Las suertes N51 a N48 a situadas al sur de La Carlota son una parte del mismo sobrante del campo Npp ya mencionado bajo N52 pero estas situadas al sur de la ciudad La Carlota. Dentro de la suerte N50 se sitúa la **estación Manantiales**, abierta en 1905; a su alrededor nunca se formó un pueblo. La **suerte 51**, la **suerte 50** y la **suerte 49** por un buen tiempo quedaron ligadas. Sería por aquí donde se emplazó en 1804 (?) un efímero –o mismo nunca acabado?– fortín Mantiales como fronteriza vanguardia de La Carlota<sup>Nini</sup>? El fisco vendió las suertes en 1883 en un remate celebrado en Córdoba ciudad a Deodoro N. Roca (\*1841, Córdoba-<sup>+</sup>1942, Córdoba,<sup>∞</sup>1879, Felisa Allende) –abogado, dirigente universitario, periodista y activista derechos humanos, ‘contrera’ de Marcos Juárez, fundador del Banco Agrícola Comercial del Río de la Plata<sup>F22</sup> en sociedad con Hugo Stroeder– quien las vendió a Julio Astrada<sup>Fmm</sup> y Vicente Peña: registro 1, 1888, folio 1996v. Julio Astrada y Vicente Peña vendieron un terreno, departamento Juárez Celman para las ferrovias a Pelleschi y

Mackinlay<sup>Nfin</sup>: registro 2, 1890, folio 499. Los mismos dos hipotecaron a la River Plate Trust and Loan Agency<sup>G26</sup>; Vicente Peña vendió su parte a Arturo (Alejandro) Bouquet (Roldán)<sup>BI</sup> en 1894. El mismo año Bouquet y Astrada vendieron a Juan Beiró, Rosario –el mapa Chapeaurouge 1920 todavía tiene a la colonia Beiró, suertes N51, N50 y N51–, pero como Beiro no pagó a la River Plate T. and L. Agency, esta las hizo rematar. Las compraron (Juan J.) Carreaga<sup>N47</sup> –el mapa Peralta 1905 lo tiene a él ‘y otros’ como dueño– y (Ramón) Larraya, almaceneros en La Carlota quienes establecen allí una colonia La Victoriosa; en 1902 arrendaron el campo a José Gayraud, herrero y mecánico que figura en los Anuarios Kraft 1908 y 1913, Manantiales, después fabricante de maquinas agrícolas en Buenos Aires; –entre ellas una temprana cosechadora de maíz premiada en 1924– en Buenos Aires. Carreaga y Larraya vendieron las suertes en 1910 a Manuel Méndez de Andés, Buenos Aires. Cantón, Cinco Suertes, p. 12 y Regalo, p. 104 dice que este último vendió en 1914 y 1915 una media suerte oeste N51, la suerte N50 y la suerte N49 a Alejandro F. Estrugamou, quien las rebautizó **estancias La Angélica y Manantial**; el casco de esta estancia figura en el mapa Igm 1955 próxima a la estación Manantiales a la que el mapa rotula como clausurada. El Registro 4, 1914, folio 1058, contiene el plano de la mensura judicial de la propiedad de Manuel Méndez de Andes 10.786 hectáreas 16 áreas 81 centiáreas a la que se proyectaban agregar 79 hectáreas 31 áreas y 82 centiáreas, todas en la estación los Manantiales, F. C. Pacífico, ramal de Villa María a Rufino, todas en las suertes 49, 50 y 51. Vecinos por el norte, con el esquinero de la colonia Maipú, varios propietarios de predios en las colonias Chacabuco y La Carlota, y Eduardo E. Brennan; sur, con Alejandro Estrugamou, Luis P. Tillous, Manuel Posse, Juan J. Ernst y Godofredo Leumbergue; este, con Carlos Barriller (=Barrelier?) y oeste, con Edmundo B. Perkins. La vía férrea atravesaba la propiedad en dirección norte-sureste, y la estación Manantiales hallándose en la suerte 50 como así también unas casas de Menéndez de Andes. En el esquinero sureste, había una laguna y una menor parte de otra conocida con el nombre Monte Vaquero. Manuel Méndez de Andes vendió a Alejandro F. Estrugamou. La estancia pasó a ser de su yerno Emilio M. Sastre y después de su hija, la viuda María Margarita Estrougamu de Sastre; los hijos Sastre la vendieron a la Peninsular Sociedad Anónima que era de los armadores navieros genoveses Costa (barcos Federico C., Costa Concordia, etc.). La media suerte N51 este le quedó por un tiempo a Méndez de Andés y pasó a ser la **colonia Las Marías** que tuvo su propia historia: Cantón, Cinco Suertes, p. 14. El Anuario Kraft 1919 todavía tiene a Méndez de Andés, Excelsior, Assunta pero los Anuarios Kraft 1924, 1929, 1933, 1935, 1941 y 1945 listan a Patricio Ezcurdia, Excelsior, Assunta; el Anuario Kraft 1913 sin embargo tiene a Ezcurdia hermanos, El Pelado, Assunta; lo menciona Cantón, Regalo, p. 108 como propietario de (una parte?) de Las Marías en un plano catastral Mop 1932. El Anuario Kraft 1958 lista a José E. D’Ninis (=de Ninnis), La Rosaly, Asunta, a quién Cantón menciona ocupando en 1945 lo que fuera Las Marías; era un importador de máquinas agrícolas francesas; el mapa Igm 1950 la tiene a la estazuela La Rosaly ocupando el rincón noreste de la suerte N51. El mapa Chapeaurouge 1893 los campos correspondientes todavía son parte indivisa de la suerte Npp. En el mapa Warner 1898 las suertes N49, N50 y N51 figuran como de Beiró. Los Anuarios Kraft 1913 y 1919 listan a Mendez de Andés, (La) Excelsior, Manantiales; el mapa Córdoba 1924 tiene a las suertes N51 a N49 de Manuel Méndez de Andés. Los Anuarios Kraft 1924, 1929, 1933 y 1935 listan a Alejandro F. Etrugamou, estancia La Angélica, Manantiales; los Anuarios Kraft 1941 y 1945 a Emilio M. Sastre (=Santos), La Angélica, Manantiales 1945, el Anuario Kraft 1952, a María Margarita, viuda de Sastre, La Angélica, Manantiales, y el Anuario Kraft 1958 a La Penínsular, Sociedad Anónima, Manantiales; en los Anuarios Kraft 1952 y 1958 figura la sucesión de Emilio Sastre, La Carlota. En el mapa Igm 1950 el casco de La Angélica se sitúa algo al este de la estación Manantiales.

En 1883 el fisco cordobés vendió la **suerte N48** a Ambrosio Olmos –en el mapa Peralta 1905 todavía figura como de él– quién, con otras tierras mas, la vendió en 1893 a Bartolomé Costa quien la vendió a Pablo y Ernesto Herrmann y Nicolás Moser, alemanes, quienes murieron y/o fracasaron. En 1899

la suerte N48 volvió a ser de B. Costa –todavía figura como dueño de la suerte en el mapa Chapeaurouge 1920– quien la vendió a Santiago Rodríguez (+1908) heredándola Emilia Alfonso de (Victoriano) Rodríguez<sup>art.</sup> El Anuario Kraft 1908 bajo La Carlota y Manantiales tiene a (Los) Manantiales de Santiago Rodríguez y (Antonio L.?) Espinosa; el último reaparece como ganadero, La Carlota en el Anuario Kraft 1919; según Cantón, Cinco suertes, p. 6, A. L. Espinosa actuó como representante de la viuda Rodríguez cuando en 1911 esta vendió a Manuel Losada, Hipólito Crego y José A. de Arrandiga quienes a su vez la vendieron en 1911 a Edmundo B.(anbury) Perkins<sup>G62</sup> (\*1845, Warwick, Inglaterra-<sup>+</sup>1926, Buenos Aires, <sup>→</sup>1863 Argentina, <sup>∞</sup>Margarita Diharce, \*1859, Francia-<sup>+</sup>1929, Buenos Aires; los Diharce eran, y todavía lo son en 2010, dueños de una importante semillería y vivero en Buenos Aires); E. B. Perkins hacia 1921 vendió a la **estancia El Manantial** (=Los Manantiales) a A. F. Estrugamou; en Delcasse, francés: Cantón, Cinco Suertes, p. 6 y 11 y Regalo, p. 102. En el mapa Warner 1898 la suerte N48 junto (con parte de la surte N47<sup>abj</sup> es de B. Costa. El Anuario Kraft 1913 y 1919 tienen a Edmundo B. Perkins, ganadero, (Los) Manantiales. Los Anuarios Kraft 1924, 1929, 1933 y 1935 listan a A. Estrugamou, (Los) Manantiales, Manantiales. Los Anuarios Kraft 1941, 1945, 1952 y 1958 listan a Teresa D.(=de) Ariste, ella 1937 viuda de Estrugamou, El Manantial, Manantiales, quién en 1951 la donó a un sobrino Santiago Pablo quien ya poseía unas 100.000 hectáreas en Chacabuco, Buenos Aires. Los Anuarios Kraft 1933 y 1935, tienen de Alejandro F. Estrugamou (Los) Manantiales, La Carlota; Los Anuarios Kraft 1941, 1945, 1952 y 1958 las tienen como de la sucesión Alejandro Estrugamou, (Los) Manantiales, La Carlota. En el mapa Igm 1950, el casco de la estancia El Manantial aparece situada algo al sur de la suerte N48, ya dentro de la suerte N45.

Un canal clandestinamente cavado en 2017 para desaguar una inundación en la estancia El Manantial.

Paréntesis: Hugo Stroeder<sup>G26,G61,J33</sup> (=Ströder, \*1854, Langensalza, Turingia, Alemania-<sup>+</sup>1938, Buenos Aires, <sup>→</sup>1878, Argentina, <sup>∞</sup>1904, Chile, Ana Rosa Grey: Biolé, Historia, p. 366) tuvo campos en las provincias Buenos Aires, Córdoba, Santa Fe, Entre Ríos, La Pampa y Santiago del Estero. En 1902 constituyó la sociedad Stroeder y cia., que se dedicó a la compraventa y arrendamiento de campos fundando unas setenta colonias y unas quince villas (=pueblos). Una de sus colonias<sup>abj</sup> se ubicó apenas al sur del pueblo Assunta: mapa Ströder 1900. Su obra colonizadora fue reconocida y premiada en exposiciones internacionales. Tuvo épocas, sin embargo, en las que sufrió graves pérdidas económicas. Actuó en 1931 en el gobierno de facto (1930-1932) del general José Félix Uriburu (\*1868-<sup>+</sup>1932).

Hugo Stroeder y el emblema de su compañía de colonización.

En el mapa Chapeaurouge 1893 un campo trapezoide que comprende las suertes N47, N46 y N45 figura como propiedad de Ambrosio Olmos (apodado ‘Guaso’ O., \*1840, Dolores, Córdoba-<sup>+</sup>1906, Olivos, Buenos Aires). De muy humilde origen, Olmos comenzó como empleado de José María Méndez<sup>An112,K6</sup>, Córdoba, en Río Cuarto; a los 20 años de edad abrió su propio negocio en Achiras, Córdoba, e hizo una cuantiosa fortuna rural: unas 50.000 hectáreas, parte de la Merced Cabrera, ver Tognetti, Títulos, p. 5; con su hermano Miguel O. operó una barraca en Río Cuarto de 1867 en adelante. Allí conoció a Julio A. Roca y entró en la política. También poseyó entre 1883 y 1893 la ya mencionada suerte N48. Fue gobernador de la provincia (1886-1888) pero terminó destituido ignominiosamente a iniciativa de Marcos Juárez: Bischoff, Historia, p. 311; Maldonado, Olmos. Villafañe, Economía, p. 98-99 lo menciona como fuerte hacendado, adquiriendo cientos de leguas cuadradas ubicadas, de acuerdo al mapa Córdoba 1924, al suroeste del área de la presente reseña, varias leguas al sur de la línea férrea entre La Carlota y Río Cuarto, campo que Sbarra, Alambrados menciona en la p. 67 y que en el nombrado mapa ya figura como de su viuda Adelia María Harilaos (=Harilao) de Olmos, \*1865, Buenos Aires-<sup>+</sup>1949, Buenos Aires; <sup>∞</sup>1902, París, Francia; su hermano

Horacio H. la hizo declarar demente –pareciera que intervini6 en ese sentido el dr. Mariano Paunero<sup>G27</sup>– pero su hermano Felipe H.<sup>Fnn</sup> la ‘rehabilit6’ poco tiempo despu6s), con qui6n Ambrosio O.<sup>G26</sup> se haba casado solo cuatro a6os antes de fallecer: Abad, Gran Enciclopedia; Lagos, Principessa Mafalda, p. 112; website ambrosio olmos, Dillon, Marquesa.

Volviendo al tema, los mapas Warner 1898 y 1903 muestra al campo en cuesti6n dividido en una porci6n este, la **suerte 47** que es la colonia Asunta(?) de Lu6s Rossi ( °Angela Palacio, 6l m6dico y rector de la Universidad de C6rdoba 1881-1890, 4 hijos), en 1908 confiri6 un poder general a su hijo mayor Eduardo (Iriarte, Coraz6n, p. 159) –el mapa Peralta 1905 dice Bossi– y que contiene la estaci6n / el **pueblo Assunta** (= Asunta =Ascensi6n de la Virgen en catal6n e italiano; Cant6n, Cisnes, p. ?? lo dice hoy-dia desaparecido) fundado por la compa6a Stroeder<sup>arr.</sup>,<sup>J33</sup>. Str6der y c.a. aparece como propietaria del predio en el mapa Str6der 1900; el mapa Chapeaurouge 1920, tiene a la suerte N47 de Madina (=Jos6 M. Medina ?, ganadero, Assunta, Anuario Kraft 1908 y La Rural 1912; la 6ltima gu6a tambi6n tiene a Ostwald y c.a., La Guillermina, Assunta, una estancia a la que no logro ubicar), parte este –el mapa Igm 1955 marca el casco de una estancia El Inca apenas al este de las ferrovias; esta hacia el a6o 2005 lo parece estar salvando al pueblo con una f6brica de dulce de leche– y de Carriaga (=Juan J. Carreaga<sup>N51</sup>?), parte oeste, y nombrado en honor a Assunta Damm de Canals<sup>N26</sup> (o mas bi6n Assunta Boni de Pelleschi<sup>abj</sup>?) y una porci6n oeste que da lugar a la **suerte 46** y a la **suerte 45**. Ya en 1895 Edward (=Eduardo) Jewell, Rosario, le comunicaba al administrador del FC. Villa Mar6a a Rufino que tenia 5 leguas cuadradas y que su vecino (Juan) Beir6<sup>N51</sup> tenia otras 4 leguas cuadradas de campo y que una estaci6n intermedia Manantiales, entre Assunta y Carlota les ser6a muy conveniente para el transporte de ganado y cereales: comunicaci6n 2010, S. Damus, Ottawa. En los mismos mapas la suerte N46 mas una fracci6n sur de la suerte N45 conjuntamente son la **estancia La Evelina** de E.(rnesto) Jewell –en el mapa Peralta 1905 figura como su compa6a Compa6a de Tierras y Productos<sup>abj.</sup><sup>E21</sup>– Eduardo Jewell vendi6 a The Land and Produce Co. Ltd.: registro 3, 1899, folio 599v; E.(duardo?) Jewell y hermano (Charles?; ser6an los que donaron el predio del Rosario Athletic Club, plaza Jewell, Rosario en 1884) compr6 a James Livesey unas tierras (otras que las presentes?): registro 1, 1885, folio 1570v. mientras que la parte norte de la suerte N45 pasaron a ser junto con la suerte N48<sup>arr</sup> El Manantial de (Bartolom6?) Costa; el mapa Chapeaurouge 1901, indica lo mismo; en el mapa Peralta 1905 la fracci6n norte de la suerte N45 figura como de S.(antiago?) Rodriguez<sup>N48</sup>. Benitz, Diaries, 29.3. 1907 atendi6 remate liquidaci6n de La Eselina (=Evelina), La Carlota, pero no compr6 porque los vacunos ‘eran tuberculosos’; el English Directory 1913 todav6a dice E.(rnest) Jewell, La Evelina, Carlota, FC.C.A. El mapa Chapeaurouge 1920 tiene la suerte N46 como colonia E. Jewell y la suerte N45, junto con la ya tratada suerte N 48 como colonia Costa. El mapa C6rdoba 1924 tiene al rinc6n este de la suerte N47, la estancia(?) Monte Vaquero es de la sucesi6n de L. Rossi, al rinc6n noroeste de Tillous; en el Anuario Kraft 1913 figura Lu6s P. Tillous, Las Mercedes; en los Anuarios Kraft 1919 a 1945 figura Lu6s P. Tillous, ganadero; en los Anuarios Kraft 1952 y 1958 Ernesto Tillous, La Mechita, Manantiales, y el rinc6n suroeste de Ezcurdia hermanos. En el mismo y atrasado mapa C6rdoba 1924 las suertes N46 y N45 figuran como de Santamarina e hijos; debe referirse a la compa6a fundada por Ram6n Santamarina<sup>M22,N 51</sup> y sus hijos Jos6 y Ram6n en 1890, ver wikipedia ramon santamarina,. El Anuario Kraft 1908 tiene a La Evelina de Compa6a de Tierras y Productos (=Ernesto Jewell<sup>E21</sup>), Manantiales; extra6amente el Anuario Kraft 1908 y La Rural 1912 tambi6n tienen a D. Marini, La Avelina (=Evelina?), Assunta. Los Anuarios Kraft 1913, 1919, 1924, 1929, 1933 y 1935 listan A. F. Estrougamou, La Avelina, Manantiales; el Anuario Kraft 1941 tiene a Roso (=Rosa) Estrugamou, La Avelina, Manantiales, y los Anuarios Kraft 1945, 1952 y 1958 tienen a Rosa E. de Menditeguy, La Evelina, Manantiales. El Anuario Kraft 1958 tambi6n tiene la viuda de Menditegui, La Carlota. El Anuario Kraft 1908 todav6a lista a Santamarina e hijos, La Evelina, La Carlota; los Anuarios Kraft 1913, 1919, 1924, 1929 y 1933 listan a Ernesto Jewell, La Evelina, La Carlota; los Anuarios Kraft 1933, 1935, 1941, 1945, 1952 y 1958 listan a Alejandro Estrougamou (\*1855, Rosario-+1937, ° Rosa Isabel Turner; fue almacenero en Venado Tuerto en 1883, fue administrador de Eduardo Casey: Iriarte, Coraz6n, p. 142 ), La Evelina, La Carlota. Cant6n, Cinco Suertes, p. 11 parece sugerir que Estugamou compr6 este campo

a los Santamarina, sin mencionar a Jewell; los Estrugamou por cierto tuvieron otras adicionales estancias mas al sur: Cantón, Regalo, p. 113; El mapa Igm 1950 ubica al casco de la estancia La Evelina en medio de lo que fue la suerte N46. Los Anuarios Kraft 1929, 1933 y 1935 tienen a Alfredo (=Alfred) Miles, La Flecha, Assunta y el Anuario Kraft 1941 lista a Alfredo Miles<sup>Anini,F22,M15</sup>, La Josefina, Assunta; sin embargo el Anuario Kraft 1919 tiene a N.(uñez) Monasterio<sup>M15</sup>, La Josefina, La Carlota. Incidentalmente bajo Assunta el Anuario Kraft 1908 tiene al dr. Hipólito Irigoyen, (La) Santa Ana, en el Anuario Kraft 1913, La Santa Ana ya es de P. y A. Casado, pero no he logrado ubicar a esta estancia. Según Ferraro, Colonización, p. 111, Hipólito Yrigoyen<sup>CVMaría,Dcc,L2,L3</sup> por algún tiempo tuvo de hecho un campo de 14.000 hectáreas dentro de la antigua merced Arrascaeta, cerca del pueblo Assunta. De hecho existe una escritura 1903, registro 3, folio 937 por la que Hipólito Yrigoyen le vendió allí un campo a unos hermanos Fazon. La Rural 1912 tiene a Hipólito Irigoyen, Santa Ana, Asunta. El website pueblo viamonte dice que en 1902 Hipólito Yrigoyen compró las tierras donde se ubica el pueblo y que hoy son parte de la estancia El Camoatí (=La Colmena?)<sup>N45</sup>. Hipólito Irigoyen vendió a Jose Manuel Madina: registro 2, 1893, folio 27; a Ascensión Figueroa de Mackintosh y Juan Mackintosh: registro 3, 1904 folio 321v y a Antonio Soba<sup>N45</sup>: registro 2, 1905, folio 482. Por aquí (?) también hubo una colonia Carmen: ver extracto de escrituras compra de campo por Enrique Middleton en Colonia Carmen. Pedanía La Carlota. Departamento Juárez Celman. Córdoba. 1905: Archivo Torriglia, Rosario.

Paréntesis: Alejandro (Fernando) Estrugamou (\*1855, Rosario-<sup>+</sup>1937, <sup>∞</sup>1889, Rosa Isabel Turner, <sup>+</sup>1915,<sup>∞</sup>II María Teresa de Ariste, \*1881) era de origen vasco francés. Por una rara coincidencia, en 1880 conoció a don Eduardo Casey, que había loteado extensos campos en la provincia Santa Fe<sup>Nini</sup>. Eduardo Casey nombró a Alejandro Estrugamou administrador de sus bienes y promovió su nombramiento de juez de paz en Venado Tuerto. En 1883 Estougamou instaló allí un almacén de ramos generales y comenzó a adquirir campos: Landaburu, Gringos, p. 98. Como patrón aparentemente no fue muy querido: Cantón, Regalo, p. 113. Tuvo cinco hijos: Rosa Isabel (\*1890, <sup>∞</sup>Julio Amadeo Menditeguy, \*1875, Uruguay-<sup>+</sup>1930, él propietario del haras El Turf y la estancia Las Parvas, Carmen de Areco, padres de Julio y Carlos Menditeguy, famosos polistas), María Margarita (<sup>∞</sup>Emilio Sastre, \*1883- <sup>+</sup>1947, Alejandro (hijo, <sup>+</sup>1977), Julio y María Victoria Estrugamou: website wayasadas. El apellido es conocido por un 'palacio' Estrugamou, Juncal 783, Buenos Aires, un edificio de renta (=alquiler) inaugurado en 1929. Acerca de los campos y pueblos que ocupan la pampa mas al sur en las provincias Santa Fe y Córdoba ver el libro R. R. Iriarte, 2018, El corazón de la pampa.

Para cerrar, el aproximado límite oeste del polígono territorial tratado en esta Reseña es la antigua, no mas existente línea ferroviaria del FC. Mitre de Rufino, Santa Fe, por La Carlota a Villa María a largo de cuya traza hoy-día (2005) corre la ruta provincial 4. La concesión original para la línea se acordó en 1886 a Juan Pelleschi y compañía<sup>J77</sup> y fue construida por los (Giovanni y Pedro) Pelleschi, (George Earl) Church y compañía<sup>J77</sup> entre 1889 y 1891. En 1889 la concesión había sido transferida a la Compañía del Ferrocarril de Villa María a Rufino, Londres (=Villa María and Rufino Railway Company, London). En 1890 se libró el servicio entre las estaciones Villa María y La Carlota, y en 1891 entre las estaciones Carlota y Rufino. La explotación de la línea se transfirió al FC. Buenos Aires al Pacífico; mas adelante en 1895 esta compañía la adquirió, pero alrededor de 1950 se hizo cargo de la línea Rufino-Villa María el FC. Mitre. Las estaciones se abrieron: Viamonte 1891 o 1896, Assunta 1896, Manantiales 1905, La Carlota 1890 o 1891, Barreto<sup>Moo</sup> 1905, Pedro E. Funes<sup>K81</sup> 1908 o 1910, Santa Victoria<sup>I76</sup> 1896 o 1905, Santa Eufemia<sup>J77</sup> 1891 o 1896, Etruria<sup>H67</sup> 1896, La Laguna<sup>Fmm</sup> 1893 o 1905, Ausonia<sup>Fkk</sup> 1891 o 1896, Sanabria<sup>Daa</sup> 1905 –esta nombrada según Diego de Sanabria (\*1502-<sup>+</sup>~1855), adelantado del Río de la Plata: Udaondo, Estaciones 1905–, Villa Nueva 1896, y Villa María, 1891 o 1890: comunicaciones 2007 y 2012 Sylvester Damus, Ottawa, Núñez, Serrano, p. ?? y otras fuentes, difiriendo ellas en muchos casos por varios años: será que las fechas se refieren a la puesta de servicio simplemente como parada o como edificio de estación ?. Gagliesi, Santa Eufemia 2. p. 21, documenta las compras de campo, lonjas de 30 metros de ancho para instalar las

vías realizadas alrededor de 1890 por Pelleschi y Mackinlay, en parte a través de un apoderado Antonio Pezzi y después transferidos a la arriba citada Compañía en cuyo directorio figuraban Amancio Alcorta<sup>As7</sup> y Eduardo Madero (+1893), promotor del homónimo puerto de Buenos Aires. Hoy-día (2000) no quedan ni los rieles de la línea: fueron levantados alrededor de 1975. La ruta provincial 4, que se pavimentó hacia 1948, corre estrechamente paralela a las antiguas vías. Absurdamente las estaciones que el FC. Central Argentino estableció sobre las línea Cruz Alta-Río Tercero (1912) en las proximidades del cruce con la presente línea –Cayuqueo<sup>I76</sup> y Pasco– estaban de hecho bastante alejadas de la estación La Laguna. Alrededor de 1948 mi tío Guillermo Hammerschmidt<sup>CVMaria,G26</sup> viajando con su familia de Villa María a Monte Buey y habiendo encontrado que el único taxi de La Laguna estaba descompuesto, tuvieron que, –con alguien quien después de mucho regateo se dignó de transbordarlos– peligrosamente correr el tren a Cayuqueo por la entonces todavía muy guadalosa ruta provincial 6. Un parecido pero algo menor desfase existió en el cruce con la línea Firmat-Río Cuarto involucrando las estaciones Chazón y Santa Victoria –es patente que el proyecto original de las posteriores línea incluía empalmes curvos que hubieran entrelazado las dos ferrovías pero estos parece que nunca se construyeron: Conti-Canizzo, Chazón, p. 125, plano 4– y de hecho también entre las estaciones La Carlota y Empalme Carlota en el cruce con la línea Venado Tuerto-Río Cuarto. La situación claro es que surgió cuando las líneas les pertenecían a dos diferentes compañías pero es el caso que el asunto no se arregló mismo cuando fueron al final de la misma compañía FC. Mitre por varias decenas de años. Don Diego Lund<sup>H31</sup> contaba hacia 1948 que en una oportunidad para trasbordar había sobornado al maquinista de un tren Rufino-Villa María para que ‘casualmente’ se detuviese justo sobre el cruce inmediatamente vecino a Chazón, algo antes de llegar a Santa Victoria<sup>I76</sup>; jóvenes mas ágiles que él solían ‘largarse’ y subirse ‘al voleo’ cuando los trenes pasaban despacito por sobre el entretanto destartalado cruce.

La señora Estela Ortiz Begnis, Archivo Catastro, Córdoba (2008), a quién el autor debe mucha asistencia.

Paréntesis: En 1821 Miers, Viajes, p. 118 lista que desde Buenos Aires se viajaba a la ciudad Córdoba pasando por Melincué, Santa Fe<sup>Nimi</sup>, sin postas intermedias 30 leguas a Las Tunas, 12 leguas a Loboy, 8 leguas a Punta del Sauce (=La Carlota<sup>v.arr</sup>), 7 leguas a Esquina de Medrano (sobre el río Tercero, pero de La Carlota al río Tercero de hecho son unas 15 leguas: debe faltar una parada intermedia), 4 leguas a Esquina de la Herradura<sup>Cfin</sup>, 4 leguas a río Tercero (= Villa Nueva?). El mapa Moussy 1865 no marca ningún camino de Frayle Muerto o Villa Nueva a La Carlota, tampoco el mapa Echenique 1866; no parece haber sido un camino entonces frecuentado; sí figura en el mapa Chapeaurouge 1901. El mapa Brackenbusch 1885 marca una p.(osta? /uesto?) de Luján a medio-camino entre La Carlota y Villa Nueva en las cercanías de Etruria<sup>H67</sup>. Otra etapa sobre el camino La Carlota-Villa Nueva podría haber sido la posta Cabral<sup>Cfin,Fkk</sup> aunque propiamente situada sobre el camino Ballesteros (=Esquina de Medrano)-Río Cuarto.

**Capítulo O**, parte de la **Reseña acerca de los campos que circundan la antigua estancia Monte Molina, Saladillo, Córdoba**, por Juan D. Delius, Universidad Konstanz, Alemania; antiguamente de la estancia La Maya, Monte Buey. *Edición mayo 2023*. Correspondencia a [juan.delius@uni-konstanz.de](mailto:juan.delius@uni-konstanz.de). © 2023 Juan D. Delius, Konstanz.

Este capítulo contiene desiderata varia

**Delius, J.D. (2002). Review of: Quijada, M., Bernand, C. and Schneider, A (eds.), (2000). Homogenidad y nación. Con un estudio de caso: Argentina, siglos XIX y XX. Consejo Superior de Investigaciones Científicas, Madrid. Ethn. Racial Stud. 25, 340-344.**

In many respects Argentina can be said to be the best example of a melting-pot nation, even if two of the author/editors of this book, Monica Quijada and Arnd Schneider, do not fancy this particular image. Only second to the United States in terms of numbers but similar in terms of variety of immigrants, Argentina has undoubtedly done better than most 'new' countries in terms of the racial and cultural homogeneity addressed by the book. Spaniards began settling in 1536 with the first foundation of Buenos Aires by Pedro de Mendoza. It was slowly colonized by succeeding waves of first Spanish 'conquistadores' and later Spanish 'colonizadores'. The minds of the former were on appropriating hypothetical silver and gold somewhere (none to speak of in Argentina) and by default, claiming fertile land anywhere. The minds of the latter were variously set on the commerce with natural products, on the breeding of cattle, on some cultivation of the land, on some manufacturing and, not least, on converting the aboriginal Indians into economically productive Christians. Some Indians were thereby gradually absorbed culturally and, indeed, also genetically. The Spanish men, short of womenfolk, had few qualms about interbreeding and Indian ladies were not altogether averse to it either. Women did not have it easy among the Indian men, and even less so when these began to get hold of alcoholic spirits. Many of the Criollos, those born in the country, as different from the proper Spaniards coming from Spain, would be of mixed blood, although almost obsessively bent on considering themselves to be of Spanish descent and culture rather than of Indian origin. The remaining Indians were largely passively, rather than forcefully, pushed out of their hunting and gathering lands towards Patagonia to the south and towards the Chaco to the north. But all the time the La Plata provinces were not a big deal to the Spaniards, nothing like Peru or Mexico were. The Indian population was sparse when the Spaniards arrived and the latter's Colony grew rather slowly too. A small but steadily growing immigration of non-Spanish Europeans joining a similarly small but longer standing stream of Spaniards, began around 1700. Mostly adventurers, some artisans and a few professionals, these immigrants were bent on escaping poverty at home. But only in 1777 had the provinces grown, mainly thanks to Criollo fertility, in population and economy enough to make it worth turning them into a Spanish vice-kingdom. For a time Black slaves were imported from Africa or Brazil but not very many since the Virreynato de la Plata had no plantations. As many Indians before them they soon began to be absorbed into the Spanish-Criollo culture and blood. When that absorption was nearly complete by about 1870, the stream of European immigrants began to swell, reaching its peak around 1900 only to reduce to a small stream from about 1960 onwards. The largest contingent of those who came were Italians. A smaller number of Asian immigrants came in occasional drips starting from about 1900 onwards. The second half of the century was characterized by a steady immigration of predominantly Mestizos and Indios from the neighbouring and poorer South American countries. But in spite of all this diversity, anybody who has toured both Argentina and the States cannot fail to appreciate that the diverse cultures and races are by far more fused in the former than in the latter country. The present book is concerned with the question of how the diverse native and immigrant ethnicities and races came to coalesce and to form a nation. The latter being a process that was formalized by the creation in 1810 of an almost independent, and in 1816 by the declaration of a fully independent Argentine state. Monica Quijada (Madrid), the leading editor, after providing the reader with a brief but useful introductory overview of what is to come is the author of the first chapter. Its theme is that a historical process of homogenization is what leads to the assembly of a nation and the formation of a state. This homogenization would involve both a progressive

elimination and/or disregard of ethnic and cultural differences in a given human population until the individuals perceive themselves and most of the others that surround them as belonging to a 'we' group. Quijada begins with a very learned but also very theoretical account of this paradigm. The uninitiated reviewer found it difficult to follow her sophisticated scholarly arguments involving highly abstract concepts. But as she begins to apply the schema to the formation of the Argentine nation-state, things become somewhat more transparent. For what it is worth, as a mixed first- and second-generation offspring of German immigrants, the reviewer finds that a part-real and a part-pretend, a part-imposed and a part-spontaneous behavioural-emotional homogenization is quite descriptive of his own conversion into an Argentine national.

The next chapter on the aboriginal Indians by Quijada is far more factual and one that the reviewer felt more acquainted with, as it treats a subject that has occupied him since childhood. The Indians populated the La Plata region rather sparsely and were divided into a number of tribes or even nations that did not have much commerce with each other. They were hunter-gatherers with no sophisticated culture. The Spanish partly killed, partly missioned, partly ignored, partly befriended, partly displaced, partly diseased, partly alcoholized, partly enslaved and partly procreated with the Indians. They also brought horses which went feral and multiplied in the southern Pampas and Patagonia, enabling the Indians there to change to a horse-riding culture. Quijada, however, only picks up the story from 1806 onwards as the Criollos were beginning to effectively take charge in Buenos Aires and some friendly Indian caciques offered mounted troops to help them throw out two successive British military invasions. The troops were not needed, but the offer nevertheless says something about their allegiances. Argentina's independence from Spain was declared and fought for soon after-wards. But soon too, the country fell into anarchy and tyranny. The policy towards the Indians became even more haphazard but quite a few continued to be half spontaneously, half forcedly absorbed into the Criollo population, and even those still living in the wild were somehow considered to be part of anarchic Argentina. From about 1830 onwards things changed. As cattle farming in the Pampas spread south the Indians inhabiting it were perceived to be a nuisance. Not least, because Araucano (more correctly Mapuche) Indians immigrating into Patagonia and the southern Pampas from southern Chile. They were good warriors and formed much more of a nation than the original Pampas Indians. Caciques like Calfucurá and Namuncunrá could galvanize them into joint actions. These actions were principally 'malones', fast-riding, blitz-incursions into the White colonized Pampas that could take back with them captive thousands of cattle (useful to eat and to sell in Chile), dozens of women (useful as status-conferring concubines) and some men (useful as guides and translators). Starting from about 1830, the political aim was to push the Indians south rather than to exterminate them. This so-called conquest of the desert was about completed by President Roca in the 1880s. In part the conquest was to prevent the Chileans from claiming Patagonia, via the Mapuches, as theirs. Out of 200,000 Indians, fewer than 15,000 were killed while they in turn killed some 5,000 Whites. Today some 200,000 persons of mainly Indian blood still live in Argentina, but except for some, they mostly do not see themselves as Indians but as Argentinians of European culture. This differs from Mexico, where even many Mestizos are proud of their Aztec Indian descent. In Argentina it was considered quite impolite to raise this dependency issue with any likely-looking persons. However this latter attitude is presently (2020) changing fast among the younger, better educated mestizos as for example here this argentinian 15 year half-mapuche girl ...

Half-blood mapuche girl, both parents qualified urban teachers, Buenos Aires, 2023.

The third, lively and informative chapter (the best!) by Carmen Bernard (Paris) describes the largely forced immigration of blacks. Most were imported as slaves from Africa but quite a few bought illegally in Brazil. This influx occurred mainly between about 1770 and 1810, by which year about 25 per cent of Argentina's population (less than a million at the time) were of black extraction. There were all grades from harshly treated slaves to benevolently, friend-of-the-family treated slaves. Few people had several slaves and most slaves were in fact owned by economically rather modest people. They mainly functioned as servants, nannies, cooks, gardeners and coachmen. Some blacks, although owned by

somebody actually earned their upkeep on their own and were virtually free. Slaves had set rights and judicial recourse and in many cases the courts actually ruled in their favour. Some blacks in fact were free because they had fled to Argentina from slavery in Brazil and the Antilles. Quite a few more managed to buy themselves free. There was a progressive but rather rapid mestizization with Whites and Indians, so that the mulatto population of black descent was soon labelled Pardos and Morenos (Browns and Darks). *(It has recently –2020– pointed out to me that there was a persistent dearth of black women, slaves or otherwise, in Argentine with whom the male blacks could have procreated !).*

Regiments of Pardos fought valiantly against the British when these twice attempted invasion in 1806 and 1808, and then against the Spanish between 1810 and 1816 during the War of Independence. The survivors were set free and some were much praised for their military deeds by Argentine society. The first Constitutional Assembly in 1813 determined that all offspring born of slave mothers from then on would be free citizens. The Pardo and Moreno population continued to play some role, less as slaves than as specialist traders and artisans until about 1870. Unlike in Brazil there is virtually no trace in present Argentina of this once important segment of the population; it has been totally assimilated and diluted into the general population much as an important section of Indians were. It is, in fact, an almost forgotten immigrational episode and this superbly researched chapter was the first scholarly account of the blacks in Argentina that this reviewer has come across. The next, weaker chapter cultivates a somewhat more theoretical approach. It is by Arnd Schneider (London) and deals with the large number of immigrants that came from Europe and the small numbers that came from the Near East starting in about 1860. At this time, after the end of the tyrannical and anarchical rule of Juan Manuel de Rosas (he retired and farmed near Southampton), the political situation in Argentina become consolidated along democratic and centralistic lines. This influx reached its peak of over one million immigrants during the 1900-1910 decade but it continued at a diminishing rate until it levelled off in about 1950. From then on the continuing stream of immigrants mostly immigrated from the neighbouring countries: Paraguay, Bolivia and Chile. Schneider focuses on the Italian contingent which, overall, was the largest with the Spanish a close second. For a time small Italian farmers would leave their land in winter, earn well in the Argentine with the wheat harvest and then return to Italy, and this repeatedly so. But most Italians came to settle and although poor to start with, soon, through industriousness, made a large impact in towns and villages where many ascended very fast to be the main element of the Argentinean middle class. Although quite a few strove to own land, prices were such that they were forced to begin as tenants. That was a slower path to prosperity but many persevered. After the Spanish, they were the population, that in spite of its massiveness, became most rapidly assimilated in the sense that a large proportion of their first generation descendants adopted the Spanish language and virtually forgot their Italian. Pasta and pizza, however, are nowadays a firm part of the Argentine heritage! Schneider is bent on stressing that the Italians were, just as much inclined as any other immigrant community, to maintain an own (Italian) identity but the reviewer believes that he is straining his case. The educated and well-to-do did have the time to express their ethnic identity but the large majority did not. For a contrast, the reviewer wants to mention the fact that between 1850 and 1870 there was a sizeable immigration of Britons into the Rosario area as railways were being built inland by British companies. These immigrants as a whole failed to take roots. Her Majesty's Consul reported to Parliament in 1870 that 'there was a great field for English enterprise but that the immigrant must come with capital, or such fixed habits of labour and experience as will ensure both application and sobriety. Englishmen rarely make up their minds to make a permanent home in a country where his own language is not spoken, and the customs and laws are strange to him. They acquire the Spanish language with difficulty: sigh for an English community; lose the love for sturdy labour that characterizes them in English-speaking countries; become discouraged; and then abandon the country in despair'. The 1876 report says 'English immigration has almost ceased, and now mostly French and Spanish, Basque, Swiss and German emigrants arrive, people more fitted for this country than Englishmen'. Italian immigrants, who came somewhat later, were undoubtedly only second to Spanish immigrants with respect of this accommodative capacity. Nevertheless, of the few Englishman that hung on, some came to be considered very criollo 'gringos' because they could ride a horse as well as any of the fully integrated Argentinians. But they would still most likely have attended

an English public school, speak Spanish with a strong accent and ride hundreds of miles for a mere cup of tea with other Englishmen. Even their relations with neighbouring Welsh, Scots and Irishmen could be a sticky issue. Monica Quijada again contributes the fifth and final chapter in which she returns to a theoretical stance. Instead of insisting on the homogenization paradigm per se in this chapter she considers the role that the existence of territory might have had on the homogenization process. Territory in the sense of a home country (a 'patria'), that is the land in which one is born and, more importantly, in which one grows up. This generates an emotional attachment that in turn binds one to the people who also grew up there. Beyond the immediate experience, school-like knowledge about the extent, the nature and the history of that territory undoubtedly constructs a widened bond. Quijada develops this argument at a high level of abstraction and considers how it influenced the thinking and policies of some of the more intellectual (not many!) Argentine politicians. It is true, however, that at the actual cutting edge of nation forming, the (excellent) Argentine primary schools have always made as much of a fuss about the map of Argentina (including the Malvinas, aka Falklands!) as they did about the country's flags and emblems and its dated anthem. The book includes an extensive bibliography and at the end includes ten excellently selected reproductions of old paintings and photographs which, with their legends, potently evoke what the text is all about. Brief biographies of the authors bring the volume to a close. All in all, this book is an informative, very worthwhile, even if somewhat theory-overloaded, monograph on how Argentina became a nation as homogeneous and cohesive as it undoubtedly is for the now 37 million descendants of a pretty mixed bag.

En una nota '**Kurzer Überblick der argentinischen Geschichte**' acerca la historia Argentina que mi padre Pablo Delius escribió hacia 1930 para información de sus parientes alemanes recalca los amplios derechos que los todos los inmigrantes de variadas razas gozaron en la Argentina desde 1813 en adelante y que contribuyeron mucho a su rápida asimilación, entre otros de él mismo quien aunque nacido en Rosario en 1899 se crió de hecho en Alemania desde chico y recién emigró en 1920 a la Argentina.

### **An earlier story of similar import.**

Prof. Dr. Erica Denise Edwards, History, University of North Carolina at Charlotte, USA.,  
foto. Relata haber pasado dos muy felices años como popular 'morocha' en Córdoba,  
Argentina cuando preparando su tesis doctoral: ver abajo !

In a publication '**Hiding in Plain Sight Black Women, the Law and the Making of a White Argentine Republic**' based on a Ph.D. she prepared at Córdoba University, Argentina Prof. Dr. Edwards describes the 'device' to which black women resorted to become regular wives to colonial (pre 1810) white men: they and their surroundings simply studiously ignored their 'race'! They were just considered to be ordinary 'morochas de piel blanca'...! See also E. D. Edwards (2008), "An African Tree Produces White Flowers: Black Consciousness in the Argentine Community During the Nineteenth Century" = "Un árbol africano produce flores blancas: la conciencia negra en la comunidad afroargentina durante el siglo XIX", see <http://www.angelfire.com/planet/islas/Spanish/Islas2-8.htm> Ver también Ferreyra, María del Carmen (2005), "Matrimonios de españoles con esclavas durante el siglo XVIII en Córdoba. Estudio de casos", en Ghirardi, Mónica (comp.), Cuestiones de familia a través de las fuentes, Córdoba, Universidad Nacional de Córdoba, pp. 91-139, ISBN 987-9357-60-4.

Tornando a un tema diferente veamos 2021, Mutualismo y paternalismo; salud, beneficencia y comunidad en Buenos Aires, 1880-1955 por Ben Bryce, University of British Columbia, que relata que en 1910, existían cinco hospitales dirigidos por grupos migratorios eran una parte fundamental de la red sanitaria de Buenos Aires. El Hospital Italiano, el Español, el Británico, el Alemán (*hacia 1900 el abuelo paterno Federico Guillermo D., \*1864-+1914, Cairo, del autor Juan D.Delius fué allí director!*) y el Francés trataron, en conjunto, el veinte por ciento de todos los pacientes internados en la ciudad. A través de estas instituciones, los inmigrantes europeos contribuían al sistema de asistencia social, más allá de los servicios ofrecidos por otros hospitales y clínicas estatales o privados. Un elemento principal de estos hospitales y de docenas de socorros mutuos en Buenos Aires era que proveían asistencia social gratuita o a coste reducido a inmigrantes obreros de un origen específico. Con los ingresos de los pacientes y con las donaciones caritativas recogidas por mujeres inmigrantes filántropas, los inmigrantes adinerados que dirigían estas instituciones trascendían las colectividades que aspiraban representar y tomaban un papel en la formación del sistema de asistencia de la capital. Esta ponencia examina las ideologías detrás de este proyecto de salud. Cada institución encontraba su propio equilibrio que oscilaba entre el mutualismo y la caridad paternalista, pero había una tendencia común. La ponencia demuestra la importancia de las ideologías (políticas, religiosas, económicas y sociales) en la creación de una imagen interna y externa de las colectividades. También ilustra la importancia de los actores no estatales en el sistema de asistencia social, que existía durante más de medio siglo antes del Peronismo y antes de los transformación de servicios sociales públicos que ese movimiento político llevó a cabo. Fijándose especialmente en los documentos e informes anuales de los Hospitales Italiano, Británico y Alemán y también del Centro Gallego, la Asociación Española de Socorros Mutuos y el Socorro.mutuo Montepío de Montserrat, esta ponencia intenta juntar los campos normalmente separados de la migración y el estado de bienestar en Argentina.

---

[News.rootsweb.com/th/read/SOUTH-AM-EMI/2009.../1240919573](http://News.rootsweb.com/th/read/SOUTH-AM-EMI/2009.../1240919573), 28 Apr 2009

Juan D. Delius, wants to draw your attention to the recent publication (2009) of a book **Who was who in Argentine Railways, 1860-1960**, by Sylvester Damus, Ottawa. It is an incredibly acribic and complete mine of information about the many people, mostly of British origin, that for a century were engaged in planning, constructing and running the railways of the Argentine Republic. I make it that the book in its 474 pages, contains more than 650 biographies, as well as much additional information. The volume is naturally an absolute must for railway historians, but genealogists too are sure to find much interesting data in it, since Damus has made an effort about tracking down parents, wives and offspring of the biographed. I myself, an Argentine camp -Spanglish for larger tracts of land- hobby-historian, have found the book is rich in land-ownership relevant data. Looking, for example, into the sucesion of proprietors of a camp next to Woodgate station, F.C.C.A., now Monte Buey village, Córdoba province -where I grew up- I find that the "Who was who" treats several of them: Henry Russel Shaw, Henry Hammond Woodgate (and his father Frederick Christopher Woodgate, who actually lent his name to the station) and Henry Herbert Loveday, all naturally connected with the Central Argentine Railway Co. Sylvester Damus' book is certainly much more worth than what it costs. I very much hope that a new edition will be necessary sometime with yet more biographies, and perhaps, brief life-summaries of the confusingly many Anglo- (and Franco- and State-) Argentine Railway companies.

## Añadidura de yapa: Pájaritos de profesión.

Cuando a los ocho años mi padre comenzó a permitirme el uso de unos viejos prismáticos que él usaba para controlar si alguna tormenta había volteado molinos a viento o para alinear nuevos alambrados, se me dio obsesivamente por los pajaritos siendo lo más interesante que había para observar en el parque de una estancia próxima a Monte Buey, Córdoba. Recuerdo que una yunta de chingolos (*Zonotrichia capensis*) y otra de ratoneras (*Troglodytes bonaerensis*) me entretuvieron por unas semanas. Mientras a los chingolos no les pude descubrir el nido, al de las ratoneras si logré hallárselo con la ayuda de los gatos que teníamos ‘contra las lauchas’: cuando pasaban cerca de un rosal junto a una vieja tapia, las ratoneras les hacían un bochinche con grititos que sonaban como sacando clavos herrumbrados de un tablón, a los chingolos les escuché un sencillo canto y habiéndolo aprendido a reconocerlos pronto me di cuenta que era el mismo y único que también escuchaba de vez en cuando durante noches de luna o mismo en la vecindad del farol en la entrada. Claro que también me entretenía una pareja de horneros (*Furnarius rufus*) construyendo su nido de barro sobre un portón a veces abierto y otras veces cerrado, los benteveos (*Pitangus sulphuratus*) ‘pescando’ insectos caídos en el agua de una represas y su bebedero, y bandaditas de tordos renegridos (*Molothrus bonaeriensis*) tratando de ponerles sus huevo en su desordenado nido allá arriba en un solitario álamo para que se los incubaran y empollaran ‘de upa’. Ni que hablar de una bonita yunta de piojitos azulados (*Polioptila dumicola*), él con ‘anteojitos’ más negros que ella, hamacándose por los arbustos, o los dorados (*Sicalis flaveola*), el macho cantando en un frondoso aramo luciendo precisamente su dorado amarillo plumaje y la hembra parda apenas amarillenta, incubando muy escondida. Solo en verano –el invierno lo pasan en la Amazonia– el churrinche (*Pyrocephalus rubinus*), parda con vientre rosado la hembra, y rojo y copetón el varón, quién entretenía a la primera con un cantito emitido durante un elaborado revoloteo, siempre y cuando no estaba cazando moscas al vuelo. Andando a caballo, la Ñata muy briosa pretendía asustarse de unas vigilantes lechucitas de las vizcacheras (*Speotyto cunicularia*) que lo perseguían a Chichilo, mi perro de descendencia ovejera, y quien gustaba refugiarse bajo la panza de la yegua ...; esta a seguido pretendía asustarse de pacíficos carpinteros campestres (*Colaptes colaptes*) trepados en vecinos postes del alambrado ...

En 1949 me tocó ir al colegio secundario en Buenos Aires y tuve que reorientarme un poco. Los jardines y parques capitalinos albergaban mucho menos aves que la estancia cordobesa. Pero sí eran frecuentes zorzales colorados (*Turdus rufiventris*) –en la estancia habían sido escasos los harto callados y oscuros, pero muy parientes zorzales mandioca, (*Turdus amaurochalinus*)– con un canto muy sonoro pero poco musical; un vecino músico sin embargo me demostraba que cuando traspuesto una octava para arriba con ayuda de su flamante grabador, sonaba bastante más melodioso. La plaza del barrio albergaba dos yuntas de calandrias comunes (*Mimus saturninus*) muy peleadoras entre sí, pero también exquisitamente cantoras: ‘payadoras’ las decía un viejito porteño con el que a menudo compartía un banco; yo trataba de vencerlo de que la calandria tres-colas (*Mimus tririus*) de los montes pampeanos era mucho superior en ese sentido. Pero el señor era un experto de los picaflores comunes (*Microstilbon burmeisteri*) que frecuentaban la florecida santa-rita de un caserón vecino; él los

había oído cantar, yo nunca y todavía lo envidio ahora que sé que los colibríes, como las calandrias, aprenden su canto de sus vecinos.

En esa época, visitando el Museo de Ciencias Naturales, Parque Centenario me había hecho amigo del biólogo William Henry Partridge, cordobés de Leones. A él se le había dado por las aves por el autor argentino-inglés según quien se lo había bautizado: Guillermo Enrique Hudson del libro “Allá lejos y hace tiempo”. Me convenció de que me valía visitar el Tigre ya que ostentaba una más rica ornitofauna mesopotámica, en lugar de la algo pobre pampeana. El hecho de que eso requería remar coincidía con el deseo de mi guardiana y hermana bastante mayor Antonia D. de que hiciera algo de deporte. Sea como sea, avistamientos de unos juan chiviros (*Cyclarhis gujanensis*) y muchas jacanas (*Jacana jacana*), entre otras más especies, fueron la recompensa. Pero Partridge también me invitó pasar las vacaciones de invierno en un campamento de investigación que operaba en la selva en Misiones. Allí, además de ayudar a abrir a machetazos una larga picada, pude agregar a mi lista al picudo tucán (*Ramphastos toco*), al espectacular saltarín azul (*Chiroxiphia caudata*) y al rarísimo pato serrucho (*Mergus octosetaceus*). Para ese entonces ya había decidido –con apoyo de mis padres– estudiar zoología. Pero los estudiantes de Ciencias Exactas y Naturales de la Universidad de Buenos Aires, la facultad entonces todavía en la calle Perú a la vuelta de mi colegio, conducían una guerra campal contra el presidente Perón: de los cursos funcionaban pocos. Mi abuela materna en Alemania se ofreció de financiarme los estudios allí. Comencé a estudiar en Bonn; el profesor que dictaba las clases de ornitología casualmente se entusiasmaba por el pato de las torrentes (*Merganetta armata*) que había observado en un viaje de estudios a Bolivia, pero al que yo recién llegué a conocer muchos años después en un arroyito de los Andes mendocinos. Por lo demás tuve que conformarme con la avifauna paleártica asio-europea –unas 1.500 especies diferentes– bastante más pobre que la neotrópica sudamericana con unas 3.500 especies diferentes, de las que en la Argentina hay unas 1.000. Intensamente, por un rato, me entretuvieron las migraciones anuales de los aguiluchos comunes europeos (*Buteo buteo*), que me hacían extrañar los aguiluchos langosteros (*Buteo swainsoni*) norteamericanos que en el invierno boreal/el verano austral migraban, a veces en bandadas de miles, a aprovecharse de las langostas saltonas en la pampa argentina que en los años 50 todavía eran una regular plaga veraniega.

Por ahí se me dió la idea que me interesaba más el comportamiento de las aves, la etología, que su zoogeografía y me mudé a la universidad de Freiburg/Breisgau. El profesor allí y sus estudiantes estaban justamente demostrando que el canto del mirlo negro europeo (*Turdus merula*, pariente de los zorzales argentinos) lo aprenden solo por imitación de sus padres y vecinos, mientras que el canto ‘kikirikií’ del gallo doméstico (*Gallus gallus*) por ejemplo era totalmente innato, no precisando ellos haberlo escuchado a nadie fuera de a-si-mismo. Anteriormente había demostrado que su loro gris africano (*Psittacus erithacus*) tenía una útil comprensión de unas docenas de palabras alemanas que había aprendido y que a más, se le podía enseñar a contar útilmente hasta 8. Pero por ahí, en una conferencia, Niko Tinbergen, holandés, profesor en Oxford, Inglaterra, uno de los fundadores de la etología, me contrató –por carpa y comida libre– como ‘esclavo’ para unos estudiantes doctorales suyos que investigaban las gaviotas capucho café (*Larus ridibundus*) en la costa del mar de Irlanda; prácticamente las mismas gaviotas que en la Argentina suelen seguir el arado y anidan en los juncales de las lagunas pampeanas. La ‘esclavitud’ me dejaba tiempo para observar el comportamiento de las abundantes alondras (*Alauda arvensis*) en los médanos del lugar, aves de mucha fama poética, estudio con el que al final -dos años más tarde- me recibí de doctor

zoólogo. El proyecto que siguió fue uno acerca de la neurofisiología del comportamiento de gaviotas cocineras europeas (*Larus argentatus*), muy parecidas a las cocineras sudamericanas (*Larus dominicanus*), lo que me llevó a realizar que las aves tienen cerebros más bien reptilianos, bien diferentes de los nuestros mamífericos. Hoy-día sabemos más exactamente que los pájaros son los únicos sobrevivientes de los dinosaurios que si no, se extinguieron unos 85 millones de años ha, cuando un enorme meteorito cayó en el golfo de Méjico y levantó una tal polvareda que sumió toda la Tierra a la oscuridad por varios meses. Pero las gaviotas por ariscas eran inconvenientes aves de laboratorio por lo que pronto me volqué al estudio de la neurofisiología y del aprendizaje en palomas domésticas mensajeras (*Columba livia*), ellas derivadas de las silvestres que habitan los acantilados mediterráneos, investigaciones que llevé a cabo sucesivamente en los departamentos de psicología de las universidades de Durham, Inglaterra y de Bochum y Konstanz, Alemania. Con diversos colaboradores logramos demostrar que la palomas son capaces de resolver unos ítems parte de tests de inteligencia más eficientemente que los humanos, de que son capaces de solucionar algunos problemas de lógica a niveles comparables con humanos y que generalmente pueden solventar una ‘punta’ de complejas operaciones cognitivas: lo de ‘tenés un seso de pajarito’ en realidad es todo un elogio ! Ahorita ya retirado (80 años) frecuentemente me entretengo otra vez observando con largavistas unas ratoneras europeas (*Troglodytes troglodytes*) que aquí también ‘sacan clavos’ ante los molestos gatos vecinos, ver al principio. Pero también me gusta convencerlo a cualquiera que tiene la paciencia de escucharme, –o leerme: buscar en el internet bajo ‘kops, delius, nature of culture’– que los cantos de las aves cantoras (*Oscines*), mundialmente unas 4.000 especies diferentes, son casos de otras tantas culturas diferentes que surgieron unos 40 millones de años atrás, mucho antes de que las endeble culturas humanas comenzaran hace unos 30 mil años.

Tito Narosky y Darío Yzurrieta, Guía de Aves de Argentina y Uruguay; Asociación Ornitológica del Plata, Aves Argentinas: [info@avesargentinas.org.ar](mailto:info@avesargentinas.org.ar).

Contribución 2018 para la revista del hogar de ancianos Los Pinos, El Talar, provincia Buenos Aires, Argentina por Juan D. Delius, Konstanz, Alemania, hermano de Antonia D. de Stoppani, Los Pinos.

## Aves avistadas en el area de la Resenia 1944 – 1964.

La gran gran mayoría de las observaciones J. D. Delius las hizo en la estancia La Maya (G26) y alrededores, en campos en uso ganadero y agricola con montes de sombra y cascos bastante parquizados; la costa salitrosa y el agua salitrosa del arroyo Saladillo (= río Cuarto); pocas en la mas periféricas areas del area cubierta por la Reseña. Tuvo sinembargo, poco acceso a monte natural y a lagunas de agua dulce.

Acerca de los nombres castellanos faltantes de las aves consultar Narosky, T. & Yzurieta, D. 2006, Aves Argentinas, Vazques Masini, Buenos Aires. Libro auspiciado por Aves Argentinas/Asociación Ornitológica del Plata, Matheu 1248, Buenos Aires, [biblioteca@avesargentinas.org.ar](mailto:biblioteca@avesargentinas.org.ar); publica *El Hornero, revista de Ornitología Neotropical*, desde 1917, y *Nuestras Aves*, un boletín desde mas recientemente.

<i>Rhea americana</i> ñandú	<i>Buteo albicaudatus</i>
<i>Rhynchotus pallescens</i> perdiz,,,,,	<i>Buteo swainsoni</i> langostero
<i>Nothura maculosa</i> perdíz	<i>Buteo polyosoma</i>
<i>Eudromia elegans</i> ... ,,,,,,	<i>Milvago chimango</i> chimango
<i>Podiceps rolland</i>	<i>Polyborus plancus</i>
<i>Phalacrocorax olivaceus</i> biguá	<i>Falco peregrinus</i> peregrino
<i>Casmerodius albus</i>	<i>Falco femoralis</i>
<i>Egretta thula</i>	<i>Falco sparverius</i>
<i>Butoroides striatus</i>	<i>Fulica armillata</i>
<i>Ardea cocoi</i> garza mora	<i>Fulica leucoptera</i>
<i>Nycticorax nycticorax</i>	<i>Himantopus melanurus</i>
<i>Mycteria americana</i>	<i>Vanellus chilensis</i> teru-tero
<i>Ciconia maguari</i> cigüeña	<i>Pluvialis dominica</i>
<i>Plegadis chihi</i> bandurria	<i>Oreophulus ruficollis</i>
<i>Platalea ajaja</i>	<i>Tringa mlanoleucus</i>
<i>Phoenicopterus chilensis</i> flamenco	<i>Tringa flvipes</i>
<i>Anas versicolor</i>	<i>Tringa solitaria</i>
<i>Anas flavirostris</i>	<i>Calidris fuscicollis</i>
<i>Anas cyanoptera</i>	<i>Bartramia longicauda</i> batitú
<i>Netta peposaca</i> pato overo	<i>Thinocorus rumicivorus</i>
<i>Elanus leucurus</i>	<i>Larus ridibundus</i>
<i>Geranoetus melanoleucus</i>	<i>Sterna trudeaui</i>
<i>Circus buffoni</i>	<i>Columba livia</i>

*Zenaida auriculata* torcaza  
*Columbina picui*  
*Coccyzus melacoryphus*  
*Guira guira* pirincho  
*Tyto alba*  
*Athene cunicularia* lechuzita vizcacheras  
*Asio flammeus*  
*Caprimulgus longrostris* atajacaminos  
*Caprimulgus parvulus*  
*Sappho sparganura*  
*Chlorostilbon aureoventris* picaflor común  
*Colaptes campestris* carpintero  
*Chloceryle americana*  
*Ceryle torquata*  
*Colaptes melanolaimus*  
*Geositta cunicularia* caminera  
*Cinclodes fuscus*  
*Furnarius rufus* hornero  
*Coryphystera alaudina*  
*Anumbius anumbi* leñatero  
*Asthenes pyrrroleuca*  
*Schoniphylax phryganophila* chotoy  
*Synallaxis albescens* pijuí  
*Pseudoseisura lophotes* cachalote  
*Phytotoma rutila* cortaramas  
*Nexolmis rufiventris*  
*Xolmis coronata*  
*Xolmis irupero* monjita  
*Lessonia rufa*  
*Hymenops perspicillatus* pico plata  
*Tachuris rubrigastra*  
*Machetornis rixosus* picabuey  
*Pitangus sulphuratus* benteveo  
*Tyrannus savana*  
*Tyrannus melancholicus* tijereta  
*Empidonomus aurantioatrocristatus*  
*Myophobus fasciatus*  
*Pyrocephalus rubinus* churrinche  
*Pseudocolaptes flaviventris*  
*Serpophaga subcrista*  
*Elaenia parvirostris* fiofío  
*Progne modesta*  
*Progne chalybea*  
*Tachycineta leucoroha*  
*Stelgodytes fucata*  
*Troglodytes aedon* ratonera  
*Anthus furcatus*  
*Anthus correndera* cachirla  
*Mimus tririus*  
*Mimus saturninus* calandria común  
*Mimus patagonicus*  
*Turdus amaurochalinus*  
*Poliptila dumicola* tacuarita azul  
*Thraupis bonariensis* naranjero  
*Saltator aurantirostris* pepitero  
*Sporophila caerulea* corbatita  
*Sicalis luteola* misto  
*Sicalis flaveola* doradito  
*Coryphospingus cucullatus*  
*Zonotrichia capensis* chingolo  
*Embernagra platensis* verderón  
*Carduelis magellanica* cabecita negra  
*Molothrus rufo-axillaris*  
*Molothrus bonariensis* tordo renegrido

*Molothrus badius* músico

*Agelaius thilius* varillero

*Sturnella defilppi*

*Sturnella superciliaris* pecho colorado

*Passer domesticus* gorrión

Una nota autobiográfica en alemán ...

### **Meine Vize-Eltern Toni und Lutz Holle, Essen, von Juan Daniel Delius**

Mir, Juancho Delius (geb. 1936, Essen) wurde meine deutsche Familie gegen 1940 bewusst, als meine Mutter in Argentinien den sehr seltenen Nachrichten von ihr entgegenfieberte: den Alliierten war es bald nach Kriegsanfang gelungen, so gut wie jede Postverbindung des Deutschen Reiches mit Südamerika zu unterbinden; nur sehr ab und zu gelangte ein Brief mittels des Franco regierten Spaniens nach Argentinien; später aber etwa ab 1942 fiel auch dieser Weg völlig weg. Erst gegen Ende 1945 erhielten wir dann wieder, zunächst allerdings eifrig zensierte, recht regelmäßig Post. Aber schon vorher wusste meine Mutter von der argen Hungersnot und Kleidungsmangel im besiegten Deutschland und es entstanden beim Roten Kreuz, der Deutschen Evangelischen und Katholischen argentinischen Gemeinden (und auch internationale Hilfsorganisation Care!) Wege, die der Sendung von Hilfspaketen dienten. Dazu Inhalte Nahrung und Kleidung zusammenzustellen widmete meine Mutter Linda Hammerschmidt de Delius viel Zeit. Aus Zollgründen durfte Kleidung nur gebraucht sein, weswegen ich regelmäßig in zu großen Pullovern und Schuhen --die Zwirner Vettern hatten mir schmerzverursachende große Füße!-- herumzulaufen hatte. Das Schicken von Hilfspaketen hörte bald nach der Währungsreform Juni 1948 auf. Kurz vorher war die Mutter meines Vaters Emmy Hildebrandt Delius-von Mellinger nach Mexico zu ihrer dort ansässigen Tochter Annemarie D. gelangt, und der Bruder meiner Mutter Wilhelm Hammerschmidt mit Familie zu uns nach Argentinien gekommen. Dieser musste natürlich für eine Weile noch geholfen werden, aber mir boten sie eine sehr willkommene Gesellschaft! Durch einen Deutschlandbesuch meiner Eltern um 1950 und die Tatsache, dass ich in Buenos Aires, wo ich unter der Obhut meiner älteren Schwester Antonia (=Pinsel) zur höheren Schule ging, meine Konfirmation absolvieren sollte, wurden meine Beziehung mit der deutschen Familie aufgefrischt, sie gaben meinen Eltern allerlei Konfirmationsgeschenke mit! Ich habe mich aber mit dem m. E. bigotten Pastor vor Ort gründlich zerstritten und er war dann nicht bereit, mich zu konfirmieren. In der Zeit habe ich eine Leidenschaft für die Biologie (insbesondere Darwin!) entwickelt ... Als ich 1954 das Abitur abgeschlossen hatte, bot mir meine Großmutter Lita Hammerschmidt ihre Erbschaft im Voraus an um mein Studium der Biologie in Deutschland zu finanzieren: in Argentinien war das Biologiestudium aus politischen Gründen (Perón Regierung/Diktatur) so gut wie zusammengebrochen ... Als ich im Februar 1955 in Hamburg bei einem furiosen Schneetreiben anlandete, wurde ich von der Familie meines Vaters --Onkel Alberto Delius, aus México stammend-- aufgenommen und dann bald weitergereicht an Onkel Lutz und Tante Toni, die mich sehr herzlich dauerhaft aufnahmen und wo ich auf die Vettern stieß, für ich die noch damals den einen oder anderen Pullover angetragen hatte. Im Sommersemester 1955 begann ich in Bonn zu studieren, Vetter Jürgen hatte das für mich vororganisiert, aber an Wochenenden fuhr ich häufig 'nach Hause', eben zu Tante Toni und Onkel Lutz ... die mich im Laufe der Zeit zum 'Vizesohn' erklärten; als solchem war es meine Pflicht, meine Cousine Hea in Wuppertal (Musikalienlehre) zum Wochenende nach Hause zu fahren, wir haben uns echt befreundet und auch mal ein Spanienurlaub zusammen bestritten ... Auch mit Cousine-Patentante Toni-Linda Holle-Vollrath und deren jüngere Familie --insbesondere Fritz Vollrath-- verband mich bald eine enge Freundschaft --an der später, besonders in England, auch Ute D. aktiv teil-hatte ...) Auch mit Alfried war ich sehr befreundet, er beriet mich ab und zu bei etwas persönlicheren Sachen und ich wusste

frühzeitig das sich eine Hochzeit mit Renate Crüwell (+2022) anbahnte und konnte ihm bei der anfänglichen Einrichtung seiner ersten Druckerei etwas helfen ... In dem Maße in dem ich mich aber ins Studium vertiefte drohte sich natürlich die Beziehung zur Familie abzuschwächen ... Onkel Lutz (und Tante Toni) haben nicht destotroz mein Bestreben, mit verschiedenen Laboren der Verhaltensforschung anzuknüpfen, stets sehr unterstützt. So zum Beispiel nach England zu Niko Tinbergen zu gehen (auch um mein Schulenglisch zu perfektionieren!) um zum Thema der Ethologie bei Feldlerchen zu forschen. Zu wichtigen Familienfesten aber hat O. Lutz mir Flugtickets bereitgestellt (Edinburgh-Düsseldorf in diesem Fall), die er wohl weniger aus dem Erbanteil von Lita, das sich durch seine fachkundige Anlage allerdings gehörig mehrte, aus seiner eigenen Tasche finanzierte. Dann ergab sich, dass ich in England sogar hängenblieb, indem ich bei Tinbergen meine Doktorarbeit über die Feldlerche fertigte, die ich aber in Göttingen schrieb und abgab. Dort traf ich dann Ute Beissenhirtz, Buchhändlerin. Bald erzählte ich Vizemutter Tante Toni über meine Entdeckung und sie war sofort interessiert und besorgt über meine Freundin, ich sollte sie in Essen baldmöglichst vorstellen ... Nachdem ich bei Mutter Beissenhirtz um die Hand ihrer Tochter erfolgreich angehalten hatte wurde das auch bald erledigt. Ute wurde für geeignet erklärt, aber Onkel Lutz und Tante Toni beschlossen, dass meine Eltern in Argentinien das abschließende Wort haben sollten. Ute sollte mir etwas verzögert zu ihnen nachkommen, als ich 1961 nach meiner Doktorprüfung zu ihnen fuhr ... Sie schlug bombig ein und meine Mutter ließ mich alsbald schwören, ihr allzeit treu zu bleiben; mein Vater war mit seiner Schwiegertochter in spe richtiggehend dauerhaft selig ... Nach der Hochzeit in Dortmund mit Holles als Vizeeltern zogen wir nach Oxford zu meinem ersten Job (bei Tinbergen). Ich habe Holles dann auch als erste von der Geburt von unseren Kindern Julia und Tobias informiert. Als wir nach Durham zu meinem zweiten Job zogen, war wieder Onkel Lutz bereit, uns bei der Finanzierung des Häuserkaufs mit einem kleineren Betrag auszuhelfen, den ich aber dank eines etwas unerwarteten Max-Plank-Institut Frankfurt-Stipendiums zu seiner Überraschung sehr vorzeitig voll zurückerstatten konnte. Bei seinem Tod habe ich unter Anweisung von Tochter Toni-Linda einen blühenden Ruhrstein-Glyzinienast auf seinen Sarg genagelt, seine eigenen Söhne hatten es nicht tun wollen, weil der Bestatter es ihnen verbot ... Auf jeden Fall sind Ute und ich den Vize-Eltern Tante Toni und Onkel Lutz auch heute (2022) noch für langwährende liebevolle Fürsorge sehr dankbar!

## **Scientific publications of Juan D. Delius and those of his students, collaborators and guests 1953-2023.**

*La añadidura Kops indica que la publicación se puede consultar digitalmente en el repositorio bibliográfico de la Universidad Konstanz, Alemania, buscándola simplemente en el worldwideweb bajo **KOPS, Delius, Título.***

### **1953**

Delius, J.D. (1953) Algo sobre el langostero. *Hornero* 10, 80. *Kops*

Delius, J.D. & Hammerschmidt, F. (1953) Picaflor coludo en la pampa cordobesa. *Hornero* 10: 80. *Kops*

### **1963**

Delius, J.D. (1963) Das Verhalten der Feldlerche. *Z. Tierpsychol.* 20, 297-348. *Kops, see also* (2021) The behaviour of skylarks. *Kops*.

### **1965**

Delius, J.D. (1965) A population study of skylarks. *Ibis* 107, 466-492. *Kops*

## 1966

Delius, J.D. (1966) Some techniques for the electrical brain stimulation of small unrestrained animals. *Med. biol. Engin.* 4: 393-397. *Kops*

Delius, J.D. (1966) Pentobarbital anaesthesia in the herring and lesser black-backed gull. *J. small Anim. Pract.* 7: 605-609. *Kops*

## 1967

Delius, J.D. (1967) Displacement activities and arousal. *Nature* 214: 1259-1260. Reprinted in: Fox, M.W. (ed.), *Readings in Ethology and Comparative Psychology*. Brooks Cole, Monterrey (1973). *Kops*

Brown, R.G. B. (1967). Breeding success and population growth in a colony of herring and lesser black-backed gulls. *Ibis* 109, 310-318.

Brown, R.G. B. (1967). Courtship behaviour in the lesser black-backed gull. *Behaviour* 29, 122-153.

Brown, R.G. B. (1967). Species isolation between the herring and lesser black-backed gulls. *Ibis* 109, 502-516.

## 1968

Delius, J.D. (1968). Colour preference shift in hungry and thirsty pigeons. *Psychonom. Science* 13: 273-274. *Kops*

## 1969

Delius, J.D. (1969). A stochastic analysis of the maintenance behaviour of skylarks. *Behaviour* 33: 137-178. *Kops*

## 1970

Delius, J.D. (1970). The effect of daytime, tides and other factors on some activities of lesser black-backed gulls, *Larus fuscus*. *Rev. Comp. Anim.* 4, 3-11. *Kops*

Delius, J.D. & Thompson, G. (1970). Brightness dependence of colour preferences in herring gull chicks. *Z. Tierpsychol.* 27, 242-249. *Kops*

Delius, J.D. (1970). Irrelevant behaviour, information processing and arousal homeostasis. *Psychol. Forsch.* 33, 165-188. *Kops*

Delius, J.D. (1970). The ontogeny of behaviour. In: F.O. Schmitt (ed). *The Neurosciences, Second Study Program*, pp. 188-196. Rockefeller Univ. Press, New York. *Kops*

Thompson, G. (1970). *Color vision in birds*. Ph.D. thesis, Oxford University.

## 1971

Delius, J.D. (1971). Neural substrates of vocalisations in gulls and pigeons. *Exp. Brain Res.* 12, 64-80. *Kops*

Delius, J.D. (1971). Foraging behaviour patterns of herring gulls elicited by electrical forebrain stimulation. *Experientia* 27, 1287-1289. *Kops*

\*Delius, J.D. (1971). Review of: Social behaviour in birds and mammals, J.H. Crook (ed.). *Brit. J. Psychol.* 62, 274-275. *Kops*

\*Emmerton, J. & Delius, J.D. (1971). The feasibility of mail sorting by pigeons. Report, General Post Office Headquarters, London. Reprinted, 2005. *Kops*

Parker, D.M. (1971). Electrophysiological and behavioral studies of vision in the pigeon. Ph.D. thesis, Durham University.

Thompson, G. (1971). The photopic spectral sensitivity of gulls measured by electroretinographic and pupillometric methods. *Vision Res.* 11, 719-731.

## 1972

Delius, J.D. & Bennetto, K. (1972). Cutaneous sensory projections of the avian forebrain. *Brain Res.* 37, 205-221. *Kops*

Delius, J.D., Thompson, G., Allen, K. & Emmerton, J. (1972). Colour mixing and colour preferences in neonate gulls. *Experientia* 28, 1244-1246. *Kops*

Parker, D. & Delius, J.D. (1972). Visual evoked potentials in the forebrain of the pigeon. *Exp. Brain Res.* 14, 198-209. *Kops*

\*Johnston, A. (1972). The avian red nucleus: a comparative physiological and behavioural study of *Columba livia*. Ph.D. thesis, Durham University.

\*Thompson, D. (1972). Avian vision. M.Sc. thesis, Durham University.

## 1973

Delius, J.D. (1973). Agonistic behaviour of juvenile gulls, a neuroethological study. *Animal Behav.* 21, 236-246. *Kops*

Delius, J.D. & Vollrath, F.W. (1973) Rotation compensating reflexes independent of the labyrinth: neurosensory correlates in pigeons. *J. Comp. Physiol.* 83, 123-134. *Kops*

## 1974

Delius, J.D. (1974). Central neural mechanisms of vocalizations in birds. In: Lennenberg, E.H. (ed.) *Language and brain. Neurosci. Res. Prog. Bull.* 13, 257-260. *Kops*

Delius, J.D. (1974). Hirnreizung, eine neuroethologische Methode. In: Immelmann, K. (ed.) *Grzimeks Tierleben, Verhaltensforschung*, pp. 263-276. Kindler, München. *Kops*

Delius, J.D. & Tarpay, R. (1974). Stimulus control of heart rate by auditory frequency and auditory pattern in pigeons. *J. exp. Anal. Behav.* 21, 297-306. *Kops*

Olsen, C., Delius, J.D. & Hockey, G.R. (1974). Brain temperature alterations and the retention of visual pattern discriminations in pigeons. *Physiol. Behav.* 13, 257-260. *Kops*

Parker, D. (1974). Evidence for the inhibition hypothesis in the expanded angle illusion. *Nature*, 250, 265-266.

## 1975

Delius, J.D. (1975). Neuroetología de la agresión en aves. In: Barbieri, F.D. & Legñame, A.H. (eds.) *Progresos en Biología*. pp. 205-213. Lillo, Tucumán. *Kops*

Emmerton, J. (1975). The colour vision of the pigeon. Ph.D. thesis, Durham University.

Spiteri, N.J. (1975). Social, especially agonistic behaviour in the pigeon. M.Sc. thesis, Durham University

## 1976

Delius, J.D., Craig, B. & Chaudoir, C. (1976). Adrenocorticotrophic hormone, glucose and displacement activities in pigeons. *Z. Tierpsychol.* 40, 183-193. *Kops*

Delius, J.D., Perchard, R.J. & Emmerton, J. (1976). Polarized light discrimination by pigeons and an electroretinographic correlate. *J. comp. physiol. Psychol.* 90, 560-571. *Kops*

Delius, J.D., Williams, A.C. & Wootton, R.T. (1976). Motivation dependence of brain self-stimulation in the pigeons. *Behav. Processes* 1, 15-27. *Kops*

Vollrath, F.W. & Delius, J.D. (1976). Vestibular projections in the thalamus of pigeons. *Brain Behav. Evol.* 13, 58-68. *Kops*

## 1978

Delius, J.D. & Emmerton, J. (1978). Sensory mechanism related to homing in pigeons. In: Schmidt-Koenig, K. & Keeton, W.T. (eds.) *Animal Migration, Navigation and Homing*, pp. 35-41. Springer, Berlin. *Kops*

Delius, J.D. & Emmerton, J. (1978). Stimulus dependent asymmetry in classical and instrumental discrimination learning by pigeons. *Psychol. Rec.* 28, 425-434. *Kops*

Delius, J.D. & Habers, G. (1978) Symmetry: can pigeons conceptualize it? *Behav. Biol.* 22: 336-342. *Kops*

\*Delius, J.D., Runge, T.E. & Oeckinghaus, H. (1978). A fast auditory projection to the anterolateral forebrain of the pigeon. *Neurosci. Lett. Suppl.* 1, 4.

Ramírez, J.M. & Delius, J.D. (1978). Aggressive behaviour of pigeons: suppression by archistriatal lesions. *Aggress. Behav.* 5, 3-17. *Kops*

Ramírez, J.M. & Delius, J.D. (1978). La proyección de diapositivas y su ineficacia en la inducción de agresión por programas de refuerzo en la paloma. *Rev. Psicol. Gen. Aplic.* 33, 993-1010. *Kops*

## 1979

\*Delius, J.D. (1979). Review of: *Olfaction and Behaviour: Mammalian Olfaction, Reproductive Processes and Behaviour*, R. L. Doty (ed.). *Behav. Process.* 4: 594-609. *Kops*

\*Delius, J.D. (1979) Review of: *Quantitative Ethology*, P. W. Colgan (ed.). *Anim. Behav.* 27: 636-637. *Kops*

Delius, J.D. & Emmerton, J. (1979). Visual performance of pigeons. In: Granda, A.M. & Maxwell, J.H. (eds.), *Neural Mechanisms of Behavior in the Pigeon*, pp. 51-70. Plenum, New York. *Kops*

Delius, J.D., Runge, T.E. & Oeckinghaus, H. (1979). Short-latency auditory projection to the frontal telencephalon of the pigeon. *Exper. Neurol.* 63, 594-609. *Kops*

\*Delius, J.D., Seeger-Nowak, B. & Werner, C. (1979) Visual symmetry recognition in pigeons. *Neurosci. Lett.* 3, 302. *Kops*

Ramírez, J.M. & Delius, J.D. (1979). Lesions of the limbic system: their effect on the agonistic behaviour of the pigeon. In: Obiols, J., Ballus, C., Gonzales Monclus, E. & Pujol, J. (eds.), *Biological Psychiatry Today*, pp. 1232-1234. Elsevier, Amsterdam. *Kops*

Ramírez, J.M. & Delius, J.D. (1979). Nucleus striae terminalis lesions affect agonistic behavior of pigeons. *Physiol. Behav.* 22, 871-875. *Kops*

## 1980

Delius, J.D. (1980). Animal learning research in the German-speaking area. *German J. Psychol.* 4, 152-174. *Kops*

\*Delius, J.D. (1980). Symmetrieeerkennung bei Tauben. In: M. Tücke, M. & Wolff, P. (eds.) *Forschungsber. Fachb. III*, vol. 16, pp. 81-89. Uni. Osnabrück, Osnabrück. *Kops*

Emmerton, J. & Delius, J.D. (1980). Wavelength discrimination in the visible and ultraviolet spectrum by pigeons. *J. comp. Physiol.* 141, 47-52. *Kops*

Emmerton, J., Schwemer, J. Muth, I. & Schlecht, P. (1980). Spectral transmission of the ocular media of the pigeon (*Columba livia*). *Invest. Ophthalmol. Vis. Sci.*, 19, 1382-1387.

Parker, D.M. & Delius, J.D. (1980). The effect of wulst lesions on simple visual discrimination performance in the pigeon. *Behav. Process.* 5, 151-159. *Kops*

Ramírez, J.M. & Delius, J.D. (1980). Behavioral effects of intracerebroventricular infusion of luteinizing hormone releasing hormone in pigeons. *Bull. Psychon. Soc.* 16, 128-130.

## 1981

Delius, J.D. (1981). Senses of animals; Chemical senses; Mechanical senses; Electromagnetic senses. In: MFarland, D. J. (ed.), *The Oxford Companion to Animal Behaviour*, pp. 60-63, 148-149, 498-501. Oxford U. P., London. 2nd edition, 1987. *Kops*

Delius, J.D., Jahnke-Funk, E. & Hawker, A. (1981), Stimulus display geometry and colour discrimination learning by pigeons. *Curr. Psychol. Res.* 1, 203-214. *Kops*

Deviche, P. & Delius, J.D. (1981). Short term modulation of domestic pigeon (*Columba livia*) behaviour by intraventricular administration of ACTH. *Z. Tierpsychol.* 55, 335-342. *Kops*

Nau, F. & Delius, J.D. (1981). Discrepant effects of unilateral and bilateral forebrain lesions on the visual performance of pigeons. *Behav. Brain Res.* 2, 119-124. *Kops*

Sieland, M., Delius, J.D., Rautenberg, K. & May, B. (1981). Thermoregulation mediated by heart-rate changes in pigeons. *J. comp. Physiol.* 144, 375-379. *Kops*

## 1982

Delius, J.D. & Pellander, K. (1982). Hunger dependence of electrical brain self-stimulation in the pigeon. *Physiol. Behav.* 28, 63-66. *Kops*

\*Delius, J.D. (1982). Memory, a matter of fitness. Invited commentary on: Roitblat, H.L. Representation in animal memory. *Behav. Brain. Sci.* 5, 375-376. *Kops*

Hollard, V.D. & Delius, J.D. (1982). Rotational invariance in visual pattern recognition by pigeons and humans. *Science*, 218, 804-806. *Kops*

Delius, J.D. & Nowak, B. (1982). Visual symmetry recognition by pigeons. *Psychol. Res.* 44, 199-212. *Kops*

Mestres, P. & Delius, J.D. (1982). A contribution to the study of the afferents to the pigeon optic tectum. *Anat. Embryol.* 165, 415-424. *Kops*

Ramirez, J.M. (1982). Inefficiency of a screen projected conspecific target for measuring irritable aggression in pigeon. *Aggress. Behav.* 8, 122-125.

## 1983

\*Andres, K.H., Petrasch, E.W., Düring M. von & Delius, J.D. (1983). Morphologische Aspekte des Vitali-Organs bei der Taube. *Anat. Anz.* 153, 288. *Kops*

Delius, J.D. (1983) Learning. In: Abs, M. (ed.), *Physiology and Behaviour of the Pigeon*, pp. 327-354. Academic Press, London. *Kops*

Deviche, P. (1983). Stereotyped behavior affected by peripheral and intracerebroventricular apomorphine administration in pigeons. *Pharmacol. Biochem. Behav.* 18, 323-326.

- Emmerton, J. (1983). Functional morphology of the visual system. In: Abs, M. (ed.) *Physiology and Behaviour of the Pigeon*, pp. 221-244. Academic Press, London.
- Emmerton, J. (1983). Vision. In: Abs, M. (ed.) *Physiology and Behavior of the Pigeon*, pp. 245-266. Academic Press, London.
- \*Emmerton, J. (1983). Visual perceptual processes in pigeons, a review. *Behav. Proc.* 10, 402.
- Emmerton, J. & Remy, M. (1893). The pigeons sensitivity to ultraviolet and visible light. *Experientia* 39, 1161-1163.
- Emmerton, J. (1983). Pattern discrimination in the near-ultraviolet by pigeons. *Percept. Psychopys.* 34, 555-559.
- \*Güntürkün, O. (1883). Role of telencephalic efferents and tectal commissures in visually guided behaviour in the pigeon (*Columba livia*). *Neurosci. Lett. Suppl.* 14, 149.
- \*Jäger, R. (1983). Effects of unilateral forebrain lesion on brightness discrimination in the pigeon. *Behv. Anal. Lett.* 3, 403.
- \*Jahnke, H.J. (1983). Binocular vision and feeding in pigeons. *Behav. Anal. Let.* 3, 401.
- \*Lombardi, C. & Delius, J.D. (1983) Pattern recognition invariance in pigeons. *Behav. Anal. Lett.* 3: 405-406.
- Mallin, H. & Delius, J.D. (1983). Inter- and intraocular transfer of colour discriminations with mandibulation as an operant in the head-fixed pigeon. *Behav. Anal. Lett.* 3: 297-309. *Kops*
- 1984**
- \*Delius, J.D. (1984). Review of: *The Herring Gull and its Egg*, G.P. Baerends & R.H. Drent (eds.). *Anim. Behav.* 32: 948-949. *Kops*
- \*Delius, J.D. (1984). Consequence contingencies and provenance partitioning. Invited commentary on: Skinner, B.F., *The phylogeny and ontogeny of behavior*. *Behav. Brain Sci.* 7: 685. *Kops*
- Delius, J.D., Jäger, R. & Friesel, M. (1984). Lateral telencephalic lesions affect visual discrimination in pigeons. *Behav. Brain Res.* 11: 249-258 *Kops*
- Deviche, P. (1984). Administration of small doses of apomorphine attenuates feeding in non-deprived pigeons. *Physiol. Behav.* 33, 581-585.
- Deviche, P., Melmer, G. & Shepers, G. (1984). Evidence that naloxone attenuates the consumption of food by domestic pigeons through a central influence. *Neuropharmacol.* 23, 1173-1178.
- Deviche, P. & Schepers, G. (1984). Intracerebroventricular injection of ostrich  $\beta$ -endorphin to satiated pigeons induces hyperphagia but not hyperdipsia. *Peptides* 5, 691-694.
- Deviche, P. & Schepers, G. (1984). Ingestive behaviour of the pigeon: Stereoselective influence of the opiate agonist levorphanol and its antagonism by naloxone. *Psychopharmacol.* 83, 357-362.
- Deviche, P. & Schepers, G. (1984). Naloxone treatment attenuates food but not water intake in domestic pigeons. *Psychopharmacol.* 82, 122-126.
- Deviche, P. & Wohland, A. (1984). Opiate antagonists stereoselectively attenuate the consumption of food but not of water by pigeons. *Pharmacol. Biochem. Behav.* 21, 507-512.
- Deviche, P. & Wohland, A. (1984). Behavioral characterization of the anorexic effect of naloxone in domestic pigeons. *IRCS Med. Sci.* 12, 427-428.

- Emmerton, J. (1984). Wahrnehmung bei Mensch und Tier, Ultraviolettsehen bei Vögeln. *Universitas* 39, 723-729.
- Güntürkün, O. (1984). Evidence of a third primary visual area in the telencephalon of the pigeon. *Brain Res.* 294, 247-254.
- Güntürkün, O. (1984). Lateralization of visually guided behaviour in the pigeon (*Columba livia*). *Behav. Proc.* 10, 168-170.
- \*Güntürkün, O. (1984). Verhaltensphysiologische Untersuchungen zur funktionellen Organisation des visuellen Systems der Taube. Dissertation, Ruhr-Universität Bochum
- Jahnke, H.J. (1984). Binocular visual field differences among various breeds of pigeons. *Bird Behav.* 5, 96-102.
- Klinkenberg, T., Delius, J. D. and Emmerton, J. (1984). Classical heart-rate conditioning and differentiation of CS with an appetitive US in pigeons. *Behav. Proc.* 9, 23-30. *Kops*
- Lombardi, C., Fachinelli, C. & Delius, J.D. (1984). Oddity of visual patterns conceptualized by pigeons. *Anim. Learn. Behav.* 12: 2-6. *Kops*
- Schwabl, U. & Delius, J.D. (1984). Visual length discrimination in the pigeon. *Bird Behav.* 5: 118-121. *Kops*
- 1985**
- Delius, J.D. (1985). The peck of the pigeon: free for all. In: Lowe, C.F., Richelle, M., Blackman, D.E. and Bradshaw, C.M. (eds.), *Behaviour Analysis and Contemporary Psychology*, Erlbaum, New York: 53-81. *Kops*
- Delius, J.D. (1985). Cognitive processes in pigeons. In: d'Ydewalle, G. (ed.), *Cognition, Information Processing, and Motivation*, pp. 3-18. Elsevier, Amsterdam. *Kops*
- Delius, J.D. (1985). Complex visual information processing in the pigeon. In: Ilyichev, V.D. & Gavrilov, V.M. (eds.), *Acta XVIII Congr. Internat. Ornithol. vol. 2*, pp. 804-811. Nauka, Moscow. *Kops*
- Deviche, P. (1985). Behavioral response to apomorphine and its interactions with opiates in domestic pigeons. *Pharmacol. Biochem. Behav.* 22, 209-214.
- \*Emmerton, J. (1985). Perception of movement patterns by pigeons. *Behav. Proc.* 10, 310.
- Güntürkün, O. (1985). Lateralization of visually controlled behavior in pigeons. *Physiol. Behav.* 34, 575-577.
- \*Güntürkün, O. (1985). Lateralization of visually guided behaviour in the pigeon (*Columba livia*). *Behav. Proc.* 10, 313.
- \*Güntürkün, O. (1985). Reversal of lateralization after commissurotomy in the pigeon. *Behav. Proc.* 10, 313.
- \*Güntürkün, O. (1985). Four independent visual pathways to the telencephalon of the pigeon. *Neurosci. Lett. Suppl.* 22, 319.
- Güntürkün, O. (1985). Lateralization of visually controlled behaviour in pigeons. *Physiol Behav.* 34, 575-577.
- Güntürkün, O. & H.H. Hoferichter (1985). Neglect after section of a left telencephalotectal tract in the pigeon. *Behav. Brain Res.* 18, 1-9.
- Jäger, R. (1985). Visuelle und visumotorische Funktionen des lateralen Telencephalons der Taube. Dissertation, Ruhr-Universität Bochum.
- \*Jahnke, H.J. (1985). Binocularly controlled behaviour in the pigeon. *Behav. Proc.* 10, 312.

Lombardi, C.M. & Curio, E. (1985). Influence of environment on mobbing by zebra finches. *Bird Behav.* 6, 28-33.

Lombardi, C.M. & Curio, E. (1985). Social facilitation of mobbing in the zebra finch. *Bird Behav.* 6, 34-40.

\*Lombardi, C. & Delius, J. D. (1985). Mental zooming in pigeons. *Behav. Proc.* 10, 311. *Kops*

Mestres, P., Rascher, K. & Delius, J.D. (1985). Scanning electron microscopy of the lateral ventricle of the pigeon brain. *Scann. Electr. Microscop.* 1: 239-246. *Kops*

\*Schall, U., Güntürkün, O. & Delius, J.D. (1985). Afferences of a feeding centre in the pigeon. *Behav. Brain Res.* 16, 227.

## 1986

Delius, J.D. (1986). Komplexe Wahrnehmungsleistungen bei Tauben. *Spectr. Wissensch.* 4/86: 46-58. Reprinted in: Singer, W. (ed.): *Kognition und Gehirn*, pp. ???-???. Chemie, Heidelberg, (1990). *Kops*

Delius, J.D. (1986). Genes y conducta, una breve narración. In: Sanmartin, J., Simon, V. & Garcia-Merita, M.L. (eds.), *La Sociedad Naturalizada: Genética y Conducta*, pp. 295-305. Tirant Lo Blanch, Valencia. *Kops*

Delius, J.D. (1986). Pequeña bandada de jilgueros europeos avistada en las afueras de Buenos Aires. *Nuestras Aves* 4: 6-8. *Kops*

Delius, J.D., Lindenblatt, U. & Lombardi, C. (1986). Coupling between pecking and heartbeat in pigeons. *J. Interdis. Cycle Res.* 17: 243-251. *Kops*

Emmerton, J. (1986). The pigeon's discrimination of movement patterns using Lissajous figures. *Perception* 15, 573-588.

\*Emmerton, J. (1986). *Vergleichende Aspekte der visuellen Wahrnehmung: Ultraviolett- und Bewegungssehen bei Tauben*. Habilitationsschrift, Ruhr-Universität Bochum.

\*Güntürkün, O. & Mestres, P. (1986). Light- and electron-microscopical evidence for neurons with myelinated perikarya in the tectum of the pigeon. *Neurosci. Lett. Suppl.* 26, 347.

\*Güntürkün, O., Delius, J.D. & Mestres, P.: (1986). Neuronale Strukturen mit Kontakten zum Ventrikelsystem bei Tauben. In: Elsner, N. und Rathmeyer, W. (eds.) *Sensomotorik, Identifizierte Neurone*, p. 213. Thieme, Stuttgart.

\*Jäger, R. (1986). Afferenzen des lateralen Telencephalons der Taube. In: Elsner, N. und Rathmeyer, W. (eds.) *Sensomotorik, Identifizierte Neurone*, p. 214. Thieme, Stuttgart.

Lindenblatt, U. (1986). *Die dopaminerge Auslösung des Pickeverhaltens bei Tauben*. Dissertation, Ruhr-Universität Bochum.

\*Lindenblatt, U. (1986). Apomorphine-mediated classical conditioning in pigeons. *Psychopharmacol.* 89, 22.

Lombardi, C., Delius, J.D. & Hollard, V.D. (1986). Conceptualización de una relación lógica en palomas. *Rev. Latinoam. Psicol.* 18: 277-297. *Kops*

Ramirez, J.M. & Delius, J.D. (1986). The assessment of individual "aggressiveness" in pigeons by a variety of means. *Aggress. Behav.* 12: 13-20. *Kops*

Schall, U. & Delius, J.D. (1986). Sensory input to the nucleus basalis prosencephali, a feeding-pecking centre in the pigeon. *J. Comp. Physiol. A* 159: 33-41. *Kops*

\*Schall, U. & Delius, J.D. (1986). Eine elektrophysiologische Untersuchung zum knochen geleiteten Hören bei Tauben. In: Elsner, N. & Rathmeyer, W. (eds.) *Sensomotorik, Identifizierte Neurone*, p. 203. Thieme, Stuttgart.

Schall, U., Güntürkün, O. & Delius, J.D. (1986). Sensory projections to the nucleus basalis prosencephali of the pigeon. *Cell Tiss. Res.* 245: 539-546. *Kops*

## 1987

Delius, J.D. & Todt, E. (1987). Lernen. In: Immelmann, K., Scherer, K.R. & Vogel, C. (eds.) *Funkkolleg Psychobiologie*, iss. 7, pp. 11-68. Beltz, Weinheim. (Veränderter Nachdruck in: Immelmann, K., Scherer, K.R., Vogel, C. & Schmoock, P. (eds.), *Psychobiologie, Grundlagen des Verhaltens*, pp. 328-374. Fischer, Stuttgart (1988). *Kops*

Delius, J.D., & Hollard, V. (1987). Orientation invariance of shape recognition in forebrain-lesioned pigeons. *Behav. Brain Res.* 23: 251-259. *Kops*

Delius, J.D. (1987). Kognition bei Tieren. In: M. Amelang (ed.). *Ber. 35. Kongr. Deutsch. Gesell. Psychol. Heidelberg 1986*, vol. 2, pp. 135-144. Hogrefe, Göttingen. *Kops*

Delius, J.D. (1987). Clever pigeons and another hypothesis. Invited commentary on: E. Macphail, The comparative psychology of intelligence. *Brain Behav. Sci.* 10: 688-689. *Kops*

Emmerton, J. (1987). Perception of movement patterns in the pigeon. In: Quellet, H. (ed) *Acta XIX Congr. Internat. Ornithol.* vol. 1, pp. 1295-1306. University of Ottawa Press, Ottawa.

Fersen, L.von & Emmerton, J. (1987). Valorización direccional de estímulos por palomas en una discriminación condicional. *Rev. Mex. Anal. Cond.* 13, 273-285.

Güntürkün, O. (1987). Brain differences determine different limits of intelligence. *Brain. Behav. Sciences* 10, 689.

Güntürkün, O. (1987). A Golgi study of the isthmic nuclei in the pigeon (*Columba livia*). *Cell. Tiss. Res.* 248, 439-448.

Güntürkün, O. & Böhringer, P.G. (1987). Reversal of visual lateralization after midbrain commissurotomy in pigeons. *Brain Res.* 408, 1-5.

Güntürkün, O. & Kesch, S. (1987). Visual lateralization during feeding in pigeons. *Behav. Neurosci.* 101, 433-435.

\*Jordan, H. & Güntürkün, O. (1987). Morphological lateralization of neurons in the optic tectum of the pigeon. In: Elsner, N. & Creutzfeldt, O. (eds). *New Frontiers in Brain Research*, p. 161. Thieme, Stuttgart.

Korzeniewska, E. (1987). Multisensory convergence in the thalamus of the pigeon. *Neurosci. Lett.* 80, 50-66.

\*Korzeniewska, E. & Güntürkün, O. (1987) A multimodal pathway to the telencephalon of the pigeon (*Columba livia*). In: Elsner, N. & Creutzfeldt, O. (eds). *New Frontiers in Brain Research*, p. 164. Thieme, Stuttgart.

Lindenblatt, U. & Delius, J.D. (1987). Apomorphine-induced pecking in pigeons classically conditioned to environmental cues. *Psychopharmacol.* 93: 223-225. *Kops*

Lombardi, C.M. (1987). Shape oddity recognition by pigeons is independent of shape orientation. *Rev. Mex. Anal. Cond.* 13, 265-272.

Schall, U. (1987) Vestibular, olfactory and vibratory responses of nucleus basalis prosencephali neurons in pigeons. *Neurosci. Res.* 4, 376-384.

## 1988

\*Bloch, S., Jäger, R., Leimeignan, M. & Martinoya, C. (1988). Correlations between ocular saccades and head movements in walking pigeons. *J. Physiol (Lond.)* 406, 173P.

Delius, J.D. (1988). Preening and associated comfort behaviour in birds. *Ann. New York Acad. Sci.* 525, 40-55.  
*Kops*

\*Friesel, M. (1988). Das Gleich-Ungleichkonzept bei Tauben. Dissertation, Ruhr-Universität Bochum.

\*Güntürkün, O. (1988) Morphology and telencephalic connections of the nucleus suprachiasmaticus neurons in the pigeon. In: Scharrer, B., Korf, H.W. & Hartwig, H.W. (eds.) *Functional Morphology of Neuroendocrine Systems*, p. 352. Springer, Berlin.

Güntürkün, O., Kesch, S. & Delius, J.D. (1988) Absence of footedness in domestic pigeons. *Anim. Behav.* 36, 602-603. *Kops*

\*Hörster, W. (1988). Pecking in the pigeon: motoneurons that innervate the neck muscles. In: Elsner, N. & Barth, F.G. (eds.) *Sense Organs*, p. 115. Thieme Stuttgart.

\*Korzeniewska, E. (1988). Single unit analysis of acetylcholine effects in the nucleus rotundus thalami of the pigeon. In: Elsner, N. & Barth, F.G. (eds.) *Sense Organs*, p. 265. Thieme Stuttgart.

Lindenblatt, U. & Delius, J.D. (1988). Preventing a feature positive effect in pigeons. *Amer. J. Psychol.* 101, 193-206. *Kops*

Lindenblatt, U. & Delius, J.D. (1988). Nucleus basalis prosencephali, a substrate of apomorphine-induced pecking in pigeons. *Brain Res.* 435, 1-8. *Kops*

Lohmann, A., Delius, J.D., Hollard, V & Friesel, M. (1988). Discrimination of shape reflections and shape orientations by *Columba livia*. *J. Comp. Psychol.* 102: 3-13.

Lombardi, C.M. & Delius, J.D. (1988). Pattern recognition invariance in pigeons (*Columba livia*): outline, color and contrast. *Int. J. Comp. Psychol.* 2, 83-102. *Kops*

\*Remy, M. (1988). Intraretinal transfer of learning in pigeons. In: Elsner, N. & Barth, F.G. (eds.) *Sense Organs*, p.115. Thieme Stuttgart.

Staddon, J.E.R. (1988). Quasi-dynamic choice models: melioration and ratio invariance. *J. Exper. Anal. Behav.* 49, 303-320.

Wright, A.A., Cook, R.G., Rivera, J.J., Sands, S.F. & Delius, J.D. (1988). Concept learning by pigeons: Matching-to-sample with trial unique video picture stimuli. *Anim. Learn. Behav.* 16, 436-444. *Kops*

Wynne, C.D.L. & Staddon, J.E.R. (1988). Typical delay determines waiting time on periodic food schedules: static and dynamic tests. *J. Exper. Anal. Behav.* 50, 197-210.

## 1989

Burg, B., Haase, C., Lindenblatt, U. & Delius, J.D. (1989). Sensitization to and conditioning with apomorphine in pigeons. *Biochem. Pharmacol. Behav.* 34, 59-64. *Kops*

Delius, J.D. (1989). Of mind memes and brain bugs, a natural history of culture. In: Koch, W.A. (ed.), *The Nature of Culture*, pp. 26-79. Brockmeyer, Bochum. *Kops*

- Fersen, L. von (1989). Kognitive Prozesse bei Tauben (*Columba livia*). Dissertation, Fakultät für Psychologie, Ruhr-Universität Bochum.
- Fersen, L. von & Delius, J.D. (1989). Long term retention of many visual patterns by pigeons. *Ethology* 82:141-155. *Kops*
- Güntürkün, O., Emmerton, J. & Delius, J.D. (1989). Neural asymmetries and visual behaviour in birds. In: Lüttgau, H. & Necker, R. (eds.), *Biological Signal Processing: Cellular and Integrative Aspects*, pp. 122-145. Chemie, Weinheim. *Kops*
- \*Güntürkün, O. & Karten H.J. (1989). An immunohistochemical analysis of the nucleus opticus principalis thalami in the pigeon. In: Elsner, N. & Singer W. (eds). *Dynamics and Plasticity in Neuronal Systems*, p. 341. Thieme Stuttgart.
- Güntürkün, O., Grothues. A. Hautkappe, A., Vise, F, Warzyniak, N. & Zwilling, U. (1989). Serotonergic modulation of ingestive behavior in pigeons. *Pharmacol. Biochem. Behav.* 32, 415-420.
- Hörster, W., Rivers, A. Schuster, B., Ettliger, G., Skreczek, W. & Hesse, W (1989). The neural structures involved in cross-modal recognition and tactile discrimination performance, an investigation using 2DG. *Behav. Brain. Res.* 33, 209-227.
- \*Hörster, W., Daniel, S. & Franchini, A. (1989). Somatotopic organization of motoneurons in the cranial spinal cord of the pigeons. In: Elsner, N. & Singer W. (eds). *Dynamics and Plasticity in Neuronal Systems*, p. 239. Thieme Stuttgart.
- \*Jäger, R., Arends, J.J.A., Schall, U. & Zeigler, H.P. (1989). Visual control of food intake in unilaterally hemispherectomized pigeons. In: Elsner, N. & Singer W. (eds). *Dynamics and Plasticity in Neuronal Systems*, p. 240. Thieme Stuttgart.
- \*Korzeniewska, E. (1989). The properties of neurons in the visual telencephalon of awake pigeons (*Columba livia*). In: Elsner, N. & Singer W. (eds). *Dynamics and Plasticity in Neuronal Systems*, p. 342. Thieme Stuttgart.
- \*Remy, M. (1989). Funktionelle Unterschiede zwischen dem frontalen und lateralen Sehfeld der Taube. Dissertation, Universität Bochum.
- Remy, M. & Emmerton, J. (1989). Behavioral spectral sensitivities of different retinal areas in pigeons. *Behav. Neurosci.* 103, 170-177.
- \*Schall, U. (1989). Catecholaminergic innervation of the pigeons telencephalon. In: Elsner, N. & Singer W. (eds). *Dynamics and Plasticity in Neuronal Systems*, p. 241. Thieme Stuttgart.
- \*Schall, U. (1989). Sensory control of pecking in the pigeon (*Columba livia*). Dissertation, Universität Konstanz. Centaurus, Pfaffenweiler.
- \*Zschachlitz, J. & Korzeniewska, E. (1989). The role of extratelencephalic structures in the control of feeding and preening behaviour in the pigeon (*Columba livia*) In: Elsner, N. & Singer W. (eds). *Dynamics and Plasticity in Neuronal Systems*, p. 240. Thieme Stuttgart. Expanded version, 17 pages, *Kops*
- 1990**
- Delius J.D. (1990). Historia natural de la cultura. In: Sanchez Martin, J.R. (ed.), *Etología y Psicología*, pp. 149-183. Universidad País Vasco, San Sebastian. *Kops*
- Delius, J.D. (1990). Sapient sauropsids and hollering hominids. In: Koch, W.A. (ed.) *Geneses of Language*, pp. 1-29. Brockmeyer, Bochum. *Kops*

- \*Delius, J.D. (1990). Review of: Thought without Language, L. Weiskrantz (ed.). *Ethology* 85, 351-352.
- Delius, J.D. (1990). Zur Naturgeschichte der Kultur: Gene und Meme. *Z. Semiotik* 12: 307-321. *Kops*
- Fersen, L. von, Wynne, C.D.L., Delius, J.D. & Staddon, J.E.R. (1990). Deductive reasoning in pigeons. *Naturwiss.* 77, 548-549. *Kops*
- Emmerton, J. (1990). Pigeon's perception of complex movement patterns. In: Commons, M.L., Herrnstein, R.J. and Kosslyn, S. (eds.) *Quantitative Analyses of Behavior. Vol. VIII Pattern Recognition and Concepts in Animals, People and Machines*, pp. 67-87. Erlbaum, Hillsdale.
- Fersen, L. von. (1990). Sprache und logisches Denken, Privileg des Menschen? *Therapiewoche* 40, 2665-2669.
- Fersen, L. von & Güntürkün, O. (1990). Visual memory lateralization in pigeons *Neuropsychol.* 28, 1-7.
- Fersen, L. von. & Lea, S.E.G. (1990). Category discrimination by pigeons using five polymorphous features. *J. Exp. Anal. Behav.* 54, 69-84.
- \*Güntürkün, O. (1990). Asymmetries in embryonal orientation underly visual lateralization of adult pigeons. In: N. Elsner & G. Roth (eds.) *Brain, Perception, Cognition*, p. 390. Thieme, Stuttgart.
- \*Güntürkün, O. (1990). Embryonale orientierung als ontogenetischer Auslöser für visuelle Lateralisation. In: Frey, D. (ed.) *Bericht über den 37. Kongress der Deutschen Gesellschaft für Psychologie*, pp. 51-52, Hogrefe, Göttingen.
- Güntürkün, O. & Remy, M. (1990). The topographical projection of the nucleus isthmi pars parvocellularis (Ipc) onto the tectum opticum in the pigeon, *Neurosci. Lett.* 111, 18-22.
- Hörster, W. (1990). Histological and electrophysiological investigations on the vibration-sensitive receptors (Herbst corpuscles) in the wing of the pigeon (*Columba livia*). *J. Comp. Physiol.* 166, 663-673.
- Hörster, W. (1990). Vibrational sensitivity of the wing of the pigeon (*Columba livia*) - a study using heart rate conditioning. *J. Comp. Physiol.*, 167, 545-549.
- Hörster, W., Franchini, A., Daniel, S. (1990). Organization of neck muscle motoneurons in the cervical spinal cord of the pigeon. *Neuroreport* 1, 93-96.
- Jäger, R. (1990). Visuomotor feeding perturbations after lateral telencephalic lesions in pigeons. *Behav. Brain Res.* 40, 73-80.
- Korzeniewska, E., Güntürkün, O. (1990). Sensory properties and afferents of the nucleus dorsolateralis posterior thalami of the pigeon. *J. Comp. Neurol.* 292, 457-479.
- Lombardi, C.M & Delius, J.D. (1990). Size invariance in visual pattern recognition by pigeons. In: Commons, M.L., Kosslyn, S.M., Herrnstein, R.J. & Mumford, D.B. (eds.), *Pattern Recognition and Concepts in Animals, People and Machines*, pp. 41-65. Erlbaum, Hillsdale. *Kops*
- Martinoya, C. & Delius, J.D. (1990). Perception of rotating spiral patterns by pigeons. *Biol. Cybernetics* 63, 127-134. *Kops*
- Wynne, C.D.L. (1990). A Commodore 64-based interface system for the operant laboratory. *Behav. Res. Meth. Instr. Comput.* 22, 1 27-33.
- \*Wynne, C.D.L. (1990). Inferential reasoning in the pigeon. In: N. Elsner & G. Roth (eds.) *Brain, Perception, Cognition*, p. 439. Thieme, Stuttgart.

1991

- Delius, J.D. (1991). The nature of culture. In: Dawkins, M., Halliday, T. & Dawkins, R. (eds.), *The Tinbergen Legacy*: pp. 75-99. Chapman & Hall, London. *Kops*
- Fersen, L. von, Wynne, C.D.L., Delius, J.D & Staddon, J.E.R. (1991). Transitive inference formation in pigeons. *J. Exper. Psychol. Anim. Behav. Proc.* 1, 334-341. *Kops*
- \*Güntürkün, O. & Deviche, P. (1991). Peptides for calling: an immunohistochemical study of the avian n. intercollicularis complex. In: N. Elsner, H. Penzlin (Hrsg.) *Synapse, Transmission, Modulation*, p. 390, Thieme, Stuttgart.
- Güntürkün, O. & Karten, H.J. (1991). An immunocytochemical analysis of the lateral geniculate complex in the pigeon (*Columba livia*). *J. Comp. Neurol.* 314, 721-749.
- Güntürkün, O. (1991). The functional organization of the avian visual system. In: R.J. Andrew (ed.), *Neural and Behavioral Plasticity*, pp. 92-105. Oxford U.P, Oxford.
- Güntürkün, O. (1991). The Venus of Milo and the dawn of facial asymmetry research. *Brain Cognit.* 16, 147-150.
- Higa, J.J., Wynne C.D.L. & Staddon, J.E.R. (1991). Dynamics of time discrimination. *J. Exper. Psychol. Anim. Behav. Proc.* 17, 281-291.
- \*Hahmann, U. & Güntürkün, O. (1991). Visual discrimination deficits after lesions of the centrifugal visual system in pigeons (*Columba livia*). In: N. Elsner & H. Penzlin (eds.) *Synapse, Transmission, Modulation*, p. 554. Thieme, Stuttgart.
- \*Jäger, R. (1991). Neck muscle activity during pecking in the pigeon. In: N. Elsner, H. Penzlin (eds.) *Synapse, Transmission, Modulation*, pp. 58. Thieme, Stuttgart.
- Jäger, R. & Zeigler, H.P. (1991). Visual field organization and peck localization in the pigeon (*Columba livia*). *Behav. Brain Res.* 45, 65-69.
- \*Melsbach G., Hahmann U. Waldmann C., Wörtwein G. & Güntürkün O. (1991). Morphological asymmetries of the optic tectum of the pigeon. In: N. Elsner & H. Penzlin (eds.) *Synapse, Transmission, Modulation*, p. 553. Thieme, Stuttgart.
- Remy, M. & Emmerton, J. (1991) Directional dependence of intraocular transfer of stimulus detection in pigeons (*Columba livia*). *Behav. Neurosci.* 105, 647-652.
- Remy, M. & Güntürkün, O. (1991) Retinal afferents of the tectum opticum and the nucleus opticus principalis thalami in the pigeon. *J. Comp. Neurol.* 305, 57-70.
- Schall, U. & Delius, J.D. (1991) Grasping in the pigeon: control through sound and vibration feedback mediated by the nucleus basalis. *Physiol. Behav.* 50, 983-988. *Kops*
- Staddon, J.E.R, Wynne, C.D.L. & Higa, J.J. (1991) The role of timing in reinforcement schedule performances. *Learn. Motiv.* 22, 200-225.
- \*Siemann, M. & Delius, J.D. (1991) Load compensation during pecking in pigeons (*Columba livia*). In: N. Elsner & H. Penzlin (eds.) *Synapse, Transmission, Modulation*, p.57. Thieme, Stuttgart.
- \*Waldmann, C. & Güntürkün, O. (1991) In search for a prefrontal cortex-analogue in pigeons. In: N. Elsner, H. & Penzlin (eds.) *Synapse, Transmission, Modulation*, p. 552. Thieme, Stuttgart.
- \*Wohlschläger, A. (1991) Pigeons anticipate their eye-convergence during pecking. In: N. Elsner, H. Penzlin (eds.) *Synapse, Transmission, Modulation*, p. 563. Thieme, Stuttgart.

Xia, L., Wynne, C.D.L., Münchow-Pohl, F. von & Delius, J.D. (1991). Psychobasic: a Basic dialect for the control of psychological experiments with the Commodore 64 and Dela interfacing. *Behav. Res. Meth. Instr. Comput.* 23, 72-76. *Kops*

## 1992

Bermejo, R., Remy, M. & Zeigler, H.P. (1992). Jaw movements kinematics and jaw muscle (EMG) activity during drinking in the pigeon (*Columba livia*). *J. Comp Physiol A170*, 303-309.

\*Delius, J.D. (1992). Review of: Cognitive Ethology, the Minds of other Animals, C.A. Ristau (ed). *Ethology* 90, 256-257. *Kops*

Delius, J.D. (1992). Categorical discrimination of objects and pictures by pigeons. *Animal. Learn. Behav.* 20, 301-311. *Kops*

Deviche, P. & Güntürkün, O. (1992). Peptides for calling? An immunohistochemical study of the avian nucleus intercollicularis. *Brain Res.* 569, 93-99.

\*Fersen, L. von & Delius, J.D. (1992). Schlußfolgerndes Denken bei Tauben. *Spektr. Wiss.* 7, 18-22. *Kops*

Fersen, L. von, Emmerton, J. & Delius, J.D. (1992). Unexpected discrimination strategy used by pigeons. *Behav. Proc.* 27, 139-150. *Kops*

Fersen, L. von, Manos, C., Goldowsky, B. & Roitblat, H. (1992). Dolphins detection and conceptualization of symmetry. In: Thomas, J.A, Kastelein, R.A. & Y. A. Supin, A. (eds.), *Sensory Systems and Behavior of Aquatic Mammals*, pp. 753-763. Plenum, New York.

\*Güntürkün, O. (1992). Visual lateralization and asymmetric tecto-thalamic projection in pigeons. In: Abstracts, 15th Meeting European Neuroscience Association, p. 267. Oxford U. P., Oxford.

Güntürkün, O. & Deviche, P. (1992). ACTH in the pigeon vestibular ganglion. *Neuroreport* 3, 127-130.

Güntürkün, O. & Kischkel, K. (1992). Is visual lateralization in pigeons sex-dependent? *Behav. Brain Res.* 47, 83-87.

\*Güntürkün, O. & Melsbach, G. (1992) Asymmetric tecto-rotundal projections, cues to the origin of lateralized binocular integration In: Elsner, N. & Richter D. (eds.). *Rhythmogenese in Neuronen und Netzwerken*, pp. 364. Thieme, Stuttgart.

Hahmann, U. & Güntürkün, O. (1992). Visual discrimination deficits after lesions of the centrifugal visual system in pigeons. *Visual Neurosci.* 9, 225-234.

\*Hahmann, U. & Güntürkün, O. (1992). The visual acuity of the pigeon for distant targets in the lateral visual field. In: Elsner, N. & Richter D. (eds.). *Rhythmogenese in Neuronen und Netzwerken*, p. 365. Thieme, Stuttgart. Also in: Abstracts, 15th Meeting European Neuroscience Association, p. 252. Oxford U. P., Oxford.

Hartmann, B., Grothues, A. & Güntürkün, O (1992). The neostriatum caudolaterale in pigeons, behavioral evidence for equivalencies to the prefrontal cortex in mammals. In: Elsner, N. & Richter D. (eds.). *Rhythmogenese in Neuronen und Netzwerken*, pp. 687. Thieme, Stuttgart.

Higa, J.J., Wynne, C.D.L. & Staddon, J.E.R. (1992). Dynamics of time discrimination. *J. Exper. Psychol. Anim. Behav. Proc.* 17, 281-294.

\*Hörster, W. (1992). Organization of neck muscle motoneurons in the medulla and the spinal cord of the pigeon. In: Elsner, N. & Richter D. (eds.). *Rhythmogenese in Neuronen und Netzwerken*. pp. 141. Thieme, Stuttgart.

- \*Hörster, W. und Xia, L. (1992). Coupling between peck rhythm and breathing in the pigeon. In: Elsner, N. & Richter D. (eds.). Rhythmogenese in Neuronen und Netzwerken, pp. 139. Thieme, Stuttgart.
- Jäger, R., Arends, J.J.A., Schall, U. & Zeigler, H.P. (1992). The visual forebrain and eating in pigeons. *Brain Behav. Evol.* 39, 153-169.
- \*Krug, I. und Hörster, W. (1992). The cooperation of muscles during a simple motor act in the pigeon. In: Elsner, N. und Richter D. (eds) Rhythmogenese in Neuronen und Netzwerken, p. 140. Thieme, Stuttgart.
- \*Manns, M. & Fritzsich, B. (1992). Fusion of the eye muscles is accompanied with loss of laterality of motoneuron pools and reduction of cell number. In: Elsner, N. & Richter D. (eds.) Rhythmogenese in Neuronen und Netzwerken, p. 643. Thieme, Stuttgart.
- Manns, M. & Fritzsich, B. (1992). Retinoic acid affects the organization of reticulospinal neurons in developing *Xenopus*. *Neurosci. Lett.* 139, 253-256.
- \*Manns, M. & Güntürkün, O. (1992). Posthatch development of the retinotectal system in the pigeon. In: Abstracts, 15th Meeting European Neuroscience Association, p. 180. Oxford U. P., Oxford.
- Roitblat, H.L. & Fersen, L. von. (1992). Comparative cognition: representations and processes in learning and memory. *Ann. Rev. Psychol.* 43, 671-710.
- Siemann, M. & Delius, J.D. (1992). Variability of forage pecking in pigeons. *Ethology* 92, 29-50. *Kops*
- \*Siemann, M. & Delius, J.D. (1992). Apomorphine induced behaviour in pigeons (*Columba livia*). In: Elsner, N. & Richter D. (eds.) Rhythmogenese in Neuronen und Netzwerken, pp. 600. Thieme, Stuttgart.
- Werner, U., Köppl U. & Delius, J.D. (1992). Transitive Inferenz bei nicht-verbaler Aufgabendarbietung. *Z. angew. exper. Psychol.* 39, 662-683. *Kops*
- Wynne, C.D.L. & Staddon, J.E.R. (1992). Waiting in pigeons: the effects of daily intercalation on temporal discrimination. *J. Exper. Anal. Behav.* 58, 47-66.
- Wynne, C.D.L. Fersen, L. von & Staddon, J.E.R. (1992). Pigeon's inferences are transitive and the outcome of elementary conditioning principles: a response. *J. Exper. Psychol. Anim- Behav. Proc.* 18, 313-315.
- 1993**
- Chaves, L. M., Hodos, W. & Güntürkün, O. (1993). Color reversal learning: effects after lesions of thalamic visual structures in pigeons, *Visual Neurosci.*, 10, 1099-1107.
- Delius, J.D. (1993). Geist als Tradition: Kultur bei Mensch und Tier. In: Elefant, A. & Wolters, G. (eds.), *Denkmaschinen? Interdisziplinäre Perspektiven zum Thema Gehirn und Geist*. Konstanz, pp. 197-213. Universitätsverlag, Konstanz. *Kops*
- Emmerton, J. & Delius, J.D. (1993). Beyond sensation: Visual cognition in pigeons. In: Zeigler, H.P. & Bischof, H.J. (eds.), *Vision, Brain, and Behavior in Birds*, pp. 377-390. MIT Press, London. *Kops*
- Güntürkün, O. (1993). The ontogeny of visual lateralization in pigeons, *German J. Psychol.* 17, 276-287.
- Güntürkün, O. (1993). Zur Evolution von Lateralisationen: die Netzwerkasymmetrie-Hypothese. In: Montada, L. (ed.), *Bericht 38. Kongreß der Deutschen Gesellschaft für Psychologie in Trier 1992*, pp. 191-199. Hogrefe, Göttingen.
- Güntürkün, O. (1993). Introduction to the functional anatomy of the avian visual system. In: Zeigler, H.P. & Bischof, H.J. (eds.), *Vision, Brain and Behavior in Birds*, pp. 99-102. MIT Press, Cambridge, Mass.

- Güntürkün, O. & Hahmann, U., (1994). Cerebral asymmetries and visual acuity in pigeons, *Behav. Brain Res.*, 60, 171-175.
- Güntürkün, O., Melsbach G., Hörster W. & Daniel, S. (1993). Different sets of afferents are demonstrated by the fluorescent tracers fast blue and rhodamine. *J. Neurosci. Meth.*, 49, 103-111.
- Güntürkün, O., Miceli D. & Watanabe, M. (1993). Anatomy of the avian thalamofugal pathway. In: Zeigler, H.P. & Bischof, H.J. (eds.), *Vision, Brain, and Behavior in Birds*, pp. 115-135. MIT Press, Cambridge, Mass.
- \*Güntürkün, O. & Wagner, H. (1993). The avian auditory midbrain: a histo- and immunocytochemical comparison between a specialist (*Tyto alba*) and a generalist (*Columba livia*). In: Elsner, N. & Heisenberg, M. (eds.), *Gene, Brain, Behaviour*, p. 251. Stuttgart: Thieme.
- Hahmann, U. & Güntürkün, O. (1993). The visual acuity for the lateral visual field of the pigeon (*Columba livia*). *Vision Res.*, 33, 1659-1664.
- \*Hahmann, U. & Güntürkün, O. (1993). The thalamofugal visual system of the pigeon (*Columba livia*): a lesion study. In: Elsner, N. & Heisenberg, M. (eds.), *Gene, Brain, Behaviour*, p. 420. Stuttgart: Thieme.
- \*Hörster, W. & Krumm, E. (1993). Variabilities of a 'stereotyped' movement in the pigeon. In: Elsner, N. & Heisenberg, M. (eds.), *Gene, Brain, Behaviour*, p. 194. Stuttgart: Thieme.
- Jäger, R. (1993). Lateral forebrain lesions affect pecking accuracy in the pigeon. *Behav. Processes* 28, 181-188.
- Lea, S.E.G., Lohmann, A. & Ryan, C.M. (1993). Discrimination of five-dimensional stimuli by pigeons: limitations of feature analysis. *Quart. J. Exper. Psychol.*, 46B, 19-42.
- Manns, M. & Güntürkün, O. (1993). Development of the retinotectal system in the pigeon is accompanied by shifting c-fos expression. In: Elsner, N. & Heisenberg, M. (eds.). *Gene, Brain, Behaviour*, p. 450. Stuttgart: Thieme.
- Nalbach, H.O., Remy, M. & Wolf-Oberhollenzer, F. (1993). Exploring the image. In: Zeigler, H.P. & Bischof, H.J. (eds.), *Vision, Brain and Behavior in Birds*, pp. 25-46. London: MIT Press.
- Remy, M. & Watanabe, S. (1993). Two eyes and one world. In: Zeigler, H.P. & Bischof, H.J. (eds.), *Vision, Brain and Behavior in Birds*, pp. 333-350. London: MIT Press.
- Remy, M. & Zeigler, H.P. (1993). Classical conditioning of jaw movements in the pigeon: Acquisition and response topography. *Anim. Learn. & Behav.* 21, 131-137.
- \*Siemann, M. (1993). *Transitive Inferenz: Experimentelle Untersuchung einer kognitiven Leistung*. Dissertation, Universität Konstanz.
- \*Siemann, M. (1993). Transitive inferences in pigeons and humans. In: Elsner, N. & Heisenberg, M. (eds.), *Gene, Brain, Behavior*, p. 857. Stuttgart: Thieme.
- \*Siemann, M., Daniel, D., Dombrowski, D. & Delius, J.D. (1993). Value transfer in pigeon conditioning. In: Elsner, N. & Heisenberg, M. (eds.), *Gene, Brain, Behavior*, p. 856. Stuttgart: Thieme. *Kops*
- Siemann, M. & Delius, J.D. (1993). Implicit deductive responding in humans. *Naturwissenschaften*, 80: 364-366. *Kops*
- Waldmann, C.M. & Güntürkün, O. (1993). The dopaminergic innervation of the pigeon caudolateral forebrain: immunocytochemical evidence for a 'prefrontal cortex' in birds? *Brain Res.*, 600: 225-234.

Wohlschläger, A., Jäger, R. & Delius, J.D. (1993). Head and eye movements in unrestrained pigeons (*Columba livia*). *J. Comp. Psychol.*, 107: 313-319. *Kops*

\*Wynne, C. D. L. (1994). The return of the learning theorists. *Behav. Brain Sci.* 17, 156.

Zeigler, H.P., Jäger, R. & Palacios A.G. (1993). Sensorimotor mechanisms in pecking in the pigeon. In: Zeigler, H.P. & Bischof, H.-J. (eds.) *Vision, Brain and Behavior in Birds*, pp. 265-283. MIT Press, Cambridge, Mass.

## 1994

Delius, J.D. (1994). Comparative cognition of identity. In: Bertelson, P., Eelen, P. & d'Ydevalle, G. (eds.), *International Perspectives on Psychological Science: Leading Themes*, pp. 25-40. Erlbaum, Howe. *Kops*

\*Förster, B., Gebhardt, R.P., Siemann, M. & Delius, J.D. (1994). Stimulus discriminability and complexity: influences on mental rotation effects. In: Elsner, N. & Breer, H. (eds.), *Sensory Transduction*, p. 813. Stuttgart: Thieme.

\*Harsch, S., Hörster, W. & Xia, L. (1994). Fingertapping: expression of an endogeneous rhythm? In: Elsner, N. & Breer, H. (eds.), *Sensory Transduction*, p. 321. Stuttgart: Thieme

Hörster, W. (1994). Physiologie des operanten Lernens. In: Angermeier, W.F. (ed.), *Operantes Lernen*, pp. 343-357. UTB-Verlag, Stuttgart.

\*Hörster, W., Härle, S., Harsch, S. & Krug, I. (1994). Pecking in the pigeon, endogeneous rhythm or stereotyped movement pattern? In: Elsner, N. & Breer, H. (eds.) *Sensory Transduction*, p. 318. Thieme, Stuttgart.

\*Jäger, R., Rößner, P. & Krug, I. (1994). Control of visuomotor gape adjustment by expectancy in an operant conditioning task in pigeons. In: Elsner, N. & Breer, H. (eds.) *Sensory Transduction*, p. 286. Stuttgart: Thieme.

\*Ostheim, J. (1994). A VHS-video based high speed system for movement analysis in electrophysiology. In: Elsner, N. & Breer, H. (eds.), *Sensory Transduction*, p. 287. Stuttgart: Thieme.

\*Siemann, M. (1994). Memory load influences on transitive responding in human adults. In: Elsner, N. & Breer, H. (eds.), *Sensory Transduction*, p. 847. Stuttgart: Thieme.

Siemann, M. (1994). Überprüfung einfacher Modelle zum transitiven Schlußfolgern bei nonverbaler Aufgabenstellung. *Z. exper. angew. Psych.* 41, 584-616.

Siemann, M. & Delius, J.D. (1994). Processing of hierarchic stimulus structures has advantages in animals and humans. *Biol. Cybern.* 71, 531-536. *Kops*

Wright, A.A. & Delius, J.D. (1994). Scratch and match, pigeons learn matching and oddity with gravel stimuli. *J. Exper. Psychol.: Anim. Behav. Proc.* 20, 108-112. *Kops*

## 1995

Delius, J.D., Ameling, M., Lea, S.E.G. & Staddon, J.E.R. (1995). Reinforcement concordance induces and maintains stimulus associations in pigeons. *Psychol. Record* 45, 283-297. *Kops*

Delius, J.D. & Hollard, V. (1995). Orientation invariance in pattern recognition by pigeons. *J. Comp. Psychol.* 109, 278-290. *Kops*

\*Delius, J.D. (1995). Review of: Pearce, John M. (1987) *Introduction to Animal Cognition*. *Ethology* 101, 82-88. *Kops*

- \*Fersen, L. von (1995). Funktionelle Konzepte bei Delphinen (*Tursiops truncatus*). In: O. Güntürkün, R. Guski, C. Walter & A. Wohlschläger (eds.), *Experimentelle Psychologie, 37. Tagung experimentell arbeitender Psychologen*, p. 414. Roderer, Regensburg.
- Fersen, L. von (1995). The study of cognition and its benefit for captive breeding programmes. In: U. Gansloßer, J. Keith Hodges & W. Kaumanns (eds.), *Research and Captive Propagation*, pp. 263-273. Filander, Berlin.
- Güntürkün, O. (1995). Über die Universalität und die Diversität der Lerngesetze: eine synaptische Hypothese. In: K. Pawlik (ed.) *Bericht über den 39. Kongreß der Deutschen Gesellschaft für Psychologie*, pp. 593-598, Hogrefe, Göttingen.
- \*Hörster, W. (1995). Funktionelle, strukturelle und verhaltensphysiologische Untersuchung zu den Pickbewegungen der Taube (*Columba livia*). Habilitationsschrift, Universität Konstanz.
- \*Hörster, W., Mohr, C. & Harsch, S. (1995). Repetitive movements in pigeons and man. In: Elsner, N. & Menzel, R. (eds.), *Learning and Memory*, p. 249. Stuttgart: Thieme.
- \*Jäger, R. (1995). Evidence for modular visuomotor control in pigeons. In: Elsner, N. & Menzel, R. (eds.), *Learning and Memory*, p. 225. Thieme, Stuttgart.
- \*Jäger, R. (1995). Visuomotorische Module: Neuronale Schnittstellen von Sehen und Handeln? In: O. Güntürkün, R. Guski, C. Walter, A. Wohlschläger (eds.). *Experimentelle Psychologie, 37. Tagung experimentell arbeitender Psychologen*, p. 183. Roderer, Regensburg.
- \*Koepl, U.M. & Delius, J.D. (1995). Interferenz im verbalen und räumlichen Gedächtnis: Effekte automatischer Enkodierung. In: O. Güntürkün, R. Guski, C. Walter, A. Wohlschläger (eds.). *Experimentelle Psychologie, 37. Tagung experimentell arbeitender Psychologen*, p. 206. Roderer, Regensburg.
- \*Melsbach, G., Lindlar, K. & Delius, J.D. (1995). Richtig oder Falsch, entscheiden wir aufgrund eines subjektiv wahrgenommenen Unterschieds in der inneren Häufigkeitsrepräsentation? In: O. Güntürkün, R. Guski, C. Walter, A. Wohlschläger (eds.). *Experimentelle Psychologie, 37. Tagung experimentell arbeitender Psychologen*, p. 256. Roderer, Regensburg.
- \*Melsbach, G., Lindlar, K. & Delius, J.D. (1995). Right or wrong: do people (and perhaps animals too) decide on base of a perceived difference in frequency representation? In: Elsner, N. & Menzel, R. (eds.), *Learning and Memory*, p. 20. Stuttgart: Thieme.
- \*Mühlherr, A. & Siemann, M. (1995). Transitive inferences in children: testing a child-suitable learning setting. In: Elsner, N. & Menzel, R. (eds.), *Learning and Memory*, p. 34. Thieme, Stuttgart.
- \*Ostheim, J., Krug, I. & Schlotter, B. (1995). Optische Steuerung des Pickvorgangs bei Brieftauben. In: Güntürkün, O., Guski, R., Walter, C. & Wohlschläger, A. (eds), *Experimentelle Psychologie, 37. Tagung experimentell arbeitender Psychologen*, p. 281. Roderer, Regensburg.
- \*Ostheim, J., Krug, I. & Schlotter, B. (1995). A new approach to the closing-eye response of pecking pigeons. In: Elsner, N. & Menzel, R. (eds.), *Learning and Memory*, p. 224. Thieme, Stuttgart.
- Rode, C., Wagner, M. and Güntürkün, O. (1995). Menstrual cycle affects functional cerebral asymmetries, *Neuropsychologia*, 33, 855-865.
- \*Siemann, M. & Xia, L. (1995). Effects of massed and distributed learning in pigeons. In: Elsner, N. & Menzel, R. (eds.), *Learning and Memory*, p. 33. Thieme, Stuttgart.

\*Streit, C. von & Fersen, L. von (1995). Mutter-Kalb Verhalten und Verhaltensentwicklung bei Delphinen (*Tursiops truncatus*), In: O. Güntürkün, R. Guski, C. Walter, & A. Wohlschläger (eds.) Experimentelle Psychologie, 37. Tagung experimentell arbeitender Psychologen, p. 416. Roderer, Regensburg.

Wynne, C. D. L. (1995). Reinforcement accounts for transitive inference performance. *Anim. Learn. Behav.* 23, 207- 217.

Wynne, B. & Delius, J.D. (1995). Sensitization to apomorphine in pigeons: unaffected by latent inhibition but still due to classical conditioning. *Psychopharmacol.* 119, 414-420. *Kops*

Wynne, B. & Güntürkün, O. (1995). The dopaminergic innervation of the telencephalon in the pigeon (*Columba livia*): A study with antibodies against tyrosine-hydroxylase and dopamine. *J. Comp. Neurol.* 357, 446-464.

Xia, L., Delius, J.D. & Siemann, M. (1995). A multistimulus, portable and programmable conditioning panel for pigeons. *Behav. Res. Meth. Instr. & Comput.* 28, 49-54. *Kops*

## 1996

\*Borchert, K. & Siemann, M. (1996). Implicit analogical transfer in humans. In: N. Elsner & H.U. Schnitzler (eds.) Göttingen Neurobiology Report 1996, p. 781. Stuttgart: Thieme.

Delius, J.D. & Fersen, L. von (1996). Gedächtnis bei Tieren. In: Albert, D. & Stapf, K.-H. (Hrsg.), Enzyklopädie der Psychologie: Kognition, pp. 489-539. Göttingen, Hogrefe. *Kops*

Förster, B., Gebhardt, R.-P., Lindlar, K., Siemann, M. & Delius, J.D. (1996). Mental rotation: a function of elementary stimulus discriminability. *Perception* 25, 1301-1316. *Kops*

Herman, L., Fersen, L. von & Solangi, M. (1996). The bufeo (*Inia geoffrensis*) in the Rio Legarto Cocha of the Ecuadorian Amazon. *Mar. Mamm. Sci.* 7, 118-124.

Hörster, W. (1996). Konditionierung, Löschung. In: Strube, G., Becker, B., Freska, C., Hahn, U., Palm, G. & Opwis, K. (eds.): Wörterbuch der Kognitionswissenschaft, pp. 326, 386-387. Stuttgart, Klett-Cotta.

\*Hörster, W. (1996). Analyse einer „einfachen“ Bewegung am Tiermodell: Stereotypie versus Plastizität. In: Schorr, A. (ed.): Experimentelle Psychologie, 38. Tagung experimentell arbeitender Psychologen, pp. 128-129. Lengerich, Pabst.

Jäger, R. (1996). Are neural control mechanisms of visuomotor behavior in pigeons comparable to those of mammals? *J. Psychophysiol.* 9, 345.

Jäger, R. (1996). Deprivation, Kompatibilität von Reiz und Reaktion, Verstärkung. In: Strube, B., Becker, B., Freska, C., Hahn, U. Palm, C. & Opwis, K. (ed.), Wörterbuch der Kognitionswissenschaft, pp. 125, 321-322, 764, Klett-Cotta, Stuttgart.

\*Keller, C. & Siemann, M. (1996). Implicit and explicit transitive inferences in human adults in a nonverbal task. In: N. Elsner & H.U. Schnitzler (eds.). Göttingen Neurobiology Report 1996, p. 780. Stuttgart: Thieme.

\*Keysers, C., Kast, B. & Schall, U. (1996). Pharmacology of sensory gating in the ascending auditory system of the pigeon (*Columba livia*). *Schizophr. Res.* 18, 228.

\*Leydel, R., Siebrecht, D., Keller, C. & Hörster, W. (1996). Central and peripheral parameters of a specific human movement. In: Elsner, N. & Schnitzler, G. (eds.) Brain and Evolution, p. 146. Stuttgart, Thieme.

Melsbach, G., Spieß, M., Wohlschläger, A. & Güntürkün, O., (1996). Morphological asymmetries of motoneurons innervating upper extremities: clues to the anatomical foundations of handedness? *Int. J. Neurosci.* 86, 217-224.

- Mühlherr, A. & Siemann, M. (1996). Which train might pass the tunnel first? Testing a learning context suitable for children. *Psychol. Rep.*, 79, 627-633.
- \*Ostheim, J., Krug, I. & Schlotter, B. (1996). Effects of apomorphine on pupil diameter and eyelid slit in pecking pigeons. In: Elsner, N. & Schnitzler, H.U. (eds.). *Göttingen Neurobiology Report 1996*, p. 374. Stuttgart, Thieme.
- \*Siemann, M. & Krug, I. (1996). Further evidence of value transfer in pigeons. In: N. Elsner & H.U. Schnitzler (eds.). *Göttingen Neurobiology Report 1996*, p. 782. Stuttgart, Thieme.
- Siemann, M. (1996). Transitive Inferenz bei nonverbaler Aufgabenstellung: Ein Überblick. *Zeitschr. Psychol.* 204, 233-259.
- Siemann, M. (1996). Exploration beim Lernen, Orientierungsreaktion, Verstärkung. In: Strube, B., Becker, B., Freska, C., Hahn, U. Palm, C. & Opwis, K. (eds.) *Wörterbuch der Kognitionswissenschaft*, pp. 182, 456, 746. Klett-Cotta, Stuttgart.
- Siemann, M. & Delius, J.D. (1996). Influences of task concreteness upon transitive responding in humans. *Psychol. Res.* 59: 81-93. *Kops*
- Siemann, M., Delius, J.D., Dombrowski, D. & Daniel, S. (1996). Value transfer in discriminative conditioning with pigeons. *Psychol. Rec.* 46, 707-728. *Kops*
- Siemann, M., Delius, J.D. & Wright, A.A. (1996). Transitive responding in pigeons: influences of stimulus frequency and reinforcement history. *Behav. Proc.* 37, 185-195. *Kops*
- Siemann, M. & Gebhardt, R.P. (1996). Einfluß der Instruktion und Aufgabenkomplexität auf transitive Entscheidungen. *Z. Exper. Psychol.* 43, 435-460.
- Wynne, B. & Delius, J.D. (1996). Frontal forebrain lesions: Effects on the foraging and apomorphine pecking of pigeons. *Physiol. Behav.* 59, 757-762. *Kops*
- Wynne, C.D.L., Staddon, J.E.R. & Delius, J.D. (1996). Dynamics of waiting in pigeons. *J. Exper. Anal. Behav.* 65, 603-618. *Kops*
- 1997**
- Østnes, J.E., C. Jensen, J. Ostheim, & C. Bech, (1997). Physiological characteristics of arctic tern *Sterna paradisaea* chicks in relation to egg volume. *Polar Res.* 16, 1-8.
- \*Acerbo, M.J., Godoy, A.M. & Delius, J.D. (1997). Apomorphine induced sensitization in the pecking response of pigeons: learning or pharmacology? In: N. Elsner & H. Wässle (eds.) *Göttingen Neurobiology Report*, p. 721. Thieme, Stuttgart.
- \*Delius, J.D. (1997). Review of: Neuroethological studies of cognitive and perceptual processes, Moss, C.F. & Shettleworth, S.J. (eds.). *Anim. Behav.*, 54, 1039-1045. *Kops*
- \*Delius, J.D. (1997) Review of: Thinking and problem solving, Sternberg, R.J. (ed.). *Ethology*, 103, 793-794. *Kops*
- Emmerton, J., Lohmann, A. & Niemann, J. (1997). Pigeons' serial ordering of numerosity with visual arrays. *Anim. Learn. Behav.* 25, 234-244.
- \*Godoy, A.M., Acerbo, M.J. & Delius, J.D. (1997). Dopamin veruraches Lernen. In: E. van der Meer, Th. Bachmann, R. Beyer, C. Goertz, H. Hagendorf, & B. Krause, W. Sommer, H. Wandke, M. Zießler (eds.) *Experimentelle Psychologie*, 39. Tagung experimentell arbeitender Psychologen, pp. 160-161. Pabst, Lengerich.

- \*Godoy A.M., Siemann, M. & Delius, J.D. (1997). Doses reversal influences on apomorphine induced pecking and food reward in pigeons. In: N. Elsner & H. Wässle (eds.) Göttingen Neurobiology Report 1997, p. 662. Thieme, Stuttgart.
- Hartmann, B. und Güntürkün, O. (1998). Selective deficits in reversal learning after neostriatum caudolaterale lesions in pigeons - possible behavioral equivalencies to the mammalian prefrontal system, *Behav. Brain Res.* 96:125-133.
- Hörster, W. (1997). Modell einer einfachen Bewegung und ihrer Steuerung: Das Pickverhalten der Taube. *Neuroforum* 97, 3-8.
- Jäger, R. (1997). Separate channels for visuomotor transformations in the pigeon. *Eur. J. Morphol.* 35, 277-289.
- \*Melsbach, G. (1997). Häufigkeitsgedächtnis und Unterscheidungslernen. Dissertation, Universität Konstanz.
- Ostheim, J. (1997). The eye-closing response of pecking pigeons. *Netherl. J. Zool.* 47, 457-475.
- Ostheim, J. (1997). Visual sensation during pecking in pigeons. *Eur. J. Morphol.* 35, 269-276.
- \*Ostheim, J., Immler, A. & Schlotter, B. (1997) Visual feedback control in pecking pigeons. In: N. Elsner & H. Wässle (eds.) Göttingen Neurobiology Report 1997, p. 505. Thieme, Stuttgart.
- \*Siemann, M. (1997). Von der Reizdiskrimination zur Schlußfolgerung: Elementare kognitive Vergleichsprozesse bei Mensch und Tier. Habilitationsschrift, Universität Konstanz.
- Wynne, C. D. L. (1997). Pigeon transitive inference: Tests of simple accounts of a complex performance. *Behav. Processes* 39, 95-112.
- \*Xia, L (1997). Numerische Fähigkeiten bei Tauben. Dissertation, Universität Konstanz. Nachdruck: (1998) Tectum, Marburg.

## 1998

- \*Acerbo, M.J., Godoy, A.M. & Delius, J.D. (1998). A novel learning paradigm in pigeons: an association between grit and food. In: N. Elsner & R. Wehner (eds.). Göttingen Neurobiology Report 1998, p. 527. Thieme: Göttingen.
- \*Camps, J-F., Durif, C., Mélan, C. & Delius, J.D. (1998). Learning a two-item series with a free correction procedure. In: N. Elsner & R. Wehner (eds.). Göttingen Neurobiology Report 1998, p. 529. Thieme: Göttingen.
- \*Camps, J-F., Castéras, V., Mélan, C. & Delius, J. D. (1998). Studies of simultaneous 3-item series acquisition in pigeons. *Eur. J. Neurosci.* 10, 153
- \*Delius, J.D. & Emmerton, J. (1998). Review of: Pearce, J.M. (1997) *Animal Learning and Cognition*. *Ethology*, 104, 893-894. *Kops*
- Delius, J.D., Godoy, A. & Acerbo, M. (1998). Perspectivas para la biopsicología de las primeras décadas del siglo XXI. *Anu. Psicol.* 29, 45-60. *Kops*
- Delius, J.D. & Siemann, M. (1998). Transitive responding in animals and humans: Exaptation rather than adaptation? *Behav. Proc.* 42, 107-137. *Kops*
- Emmerton, J. (1998). Numerosity differences and effects of stimulus density on pigeons' discrimination performance. *Anim. Learn. Behav.* 26, 243-256.
- \*Emmerton, J. (1998). Pigeon's discrimination of colour proportions in video displays. In: N. Elsner & R. Wehner (eds.). Göttingen Neurobiology Report, 1998, p. 528, Stuttgart: Thieme.

- \*Gargiulo, P.A., Siemann, M. & Delius, J.D. (1998). Blockade of NMDA glutamatergic receptor in the nucleus accumbens septi impairs visual discrimination in pigeons. In: N. Elsner & R. Wehner (eds.). Göttingen Neurobiology Report, 1998, p. 457, Stuttgart: Thieme.
- Gargiulo, P.A., Siemann, M. & Delius, J.D. (1998). Visual discrimination in pigeons impaired by glutaminergic blockade of nucleus accumbens. *Physiol. Behav.* 63, 705-709. *Kops*
- \*Godoy, A. Acerbo, J.M. & Delius, J.D. (1998). Apomorphine conditioning in pigeons: antagonism by haloperidol? In: N. Elsner & R. Wehner (eds.). Göttingen Neurobiology Report 1998, p. 526. Stuttgart, Thieme. *Kops*
- \*Godoy, A.M., Acerbo, M.J. & Delius, J.D. (1998). Context conditioning of apomorphine-induced pecking in pigeons: antagonism of both acquisition and retrieval by haloperidol. In: N. Elsner & R. Wehner (eds.). Göttingen Neurobiology Report, 1998, p. 457, Stuttgart, Thieme. *Kops*
- Güntürkün, O., Hellmann, B., Melsbach, G. & Prior, G. (1998). Asymmetries of representations in the visual system of pigeons. *Neuroreport* 9, 4127-4130.
- \*Jäger R., Ostheim J. & Britz J. (1998). Use of visual fields during landing flight in pigeons. In: N. Elsner & R. Wehner (eds). Göttingen Neurobiology Report 1998, p 458. Stuttgart, Thieme.
- \*Ostheim J. & Maiboroda M. (1998). Palpebral fissures and pupil diameters in an accommodation task. In: N. Elsner & R. Wehner (eds). Göttingen Neurobiology Report 1998, p. 447. Stuttgart, Thieme.
- \*Siebrecht, D. & Hoerster, W. (1998). Rhythmische Motorik & Zeitwahrnehmung, abhängig vom Aktivierungsgrad? In: H. Lachnit, A. Jacobs, & F. Roesler (eds.), *Experimentelle Psychologie*, 40. Tagung experimentell arbeitender Psychologen, p. 339. Lengerich, Papst.
- \*Siemann, M. & Delius, J.D. (1998). Induction of stimulus associations by reinforcement concordances. In: N. Elsner & R. Wehner (eds). Göttingen Neurobiology Report 1998, p. 447. Stuttgart, Thieme.
- Siemann, M. & Delius, J.D. (1998). Algebraic learning and neural network models for transitive and nontransitive responding. *Eur. J. Cogn. Psychol.* 10, 307-334. *Kops*
- Siemann, M., Fersen, L. von & Delius, J.D. (1998). Kognition bei Tieren. In: Irle, E. & Markowitsch, H.J. (eds.) *Vergleichende Psychobiologie, Enzyklopädie der Psychologie*, p. 695-738. Hogrefe, Göttingen. *Kops*
- Wohlschläger, A. & Wohlschläger, A. (1998). Mental and manual rotation. *J. Exper. Psychol.: Hum. Percept. Perf.* 24, 397-412.

## 1999

- \*Acerbo, M.J., Godoy, A.M. & Delius, J.D. (1999). Long-term retention of apomorphine conditioning in pigeons, p. 562. In: N. Elsner & U. Eysel (eds.). Göttingen Neurobiology Report, p. 562. Thieme, Stuttgart.
- Aldavert-Vera, L., Costa-Miserachs, D., Divac, I. & Delius J.D. (1999). Presumed "prefrontal cortex" lesions in pigeons: Effects on visual discrimination performance. *Behavioral Brain Research*, 102, 165-170. *Kops*
- \*Blotta, C., Maravilla, G., Martinez, G., Roperio, C., Funes, A., Flores, E., Polvan, L., Baldovino, F., Landa, A.I. & Gargiulo, P.A. (1999). Dizocilina (MK-801) and cycloleucina into the nucleus accumbens septi induce an anxiolytic-like effect in rats in the plus-maze test. In: N. Elsner & U. Eysel (eds.). Göttingen Neurobiology Report, p. 757. Thieme, Stuttgart.
- \*Camps, J.F. (1999). Etude comparée d'apprentissages de séries chez l'humain et chez le pigeon: Approche comportementale et modélisation. Dissertation, Universität Toulouse/Universität Konstanz.

- Cleaveland, J.M. (1999). Interresponse-time sensitivity during discrete-trial and free-operant concurrent variable-interval schedules. *J. Exp. Anal. Behav.* 72, 317-339.
- \*Delius, J.D. & Emmerton, J. (1999). Review of: Backhaus, W.G., Kliegel, R. & Werner, J.S. (eds.) *Color Vision: Perspectives from Different Disciplines*. *Behav. Processes* 47, 59-61.
- Delius, J.D., Emmerton, J. Hörster, W., Jäger R. & Ostheim, J. (1999). Picture-object recognition in pigeons. *Curr. Psychol. Cogn.*, 18, 621-656. Reprinted in: Fagot, J. (Ed.) (2000) *Picture Perception in Animals*. Hove, Psychology Press, 3-35. *Kops*
- Funes, A., Morón, A., Penafort, L., Martinez, G., Landa, A.I. & Gargiulo, P.A. (1999). Possible alfa adrenergic mediation of the effects of n-methyl-d-aspartic acid (NMDA) on lordosis behavior in the female rat. In: N. Elsner & U. Eysel (eds.). *Göttingen Neurobiology Report*, p. 759. Thieme, Stuttgart.
- Godoy, A. & Delius, J.D. (1999). Sensitisation to apomorphine in pigeons is due to conditioning, subject to generalization but resistant to extinction. *Behav. Pharmacol.*, 10, 367- 378. *Kops*
- \*Maravilla. G., Blotta, C., Ropero, C., Funes, A., Flores, E., Martinez, G., Polvan, L., Baldovino, F., Landa, A.I. & Gargiulo, P.A. (1999). AP-7 into the nucleus accumbens septi induce an anxiolytic-like effect in rats in the plus-maze test. In: N. Elsner & U. Eysel (eds.). *Göttingen Neurobiology Report*, p. 758. Thieme, Stuttgart.
- \*Martinez, G., Ropero, C., Funes, A., Tirapu, V., Flores, E., Landa, A.I. & Gargiulo, P.A. (1999). AP-7 into the nucleus accumbens septi disrupts acquisition but not consolidation in a passive avoidance task. In: N. Elsner & U. Eysel (eds.). *Göttingen Neurobiology Report*, p. 760. Thieme, Stuttgart.
- Schall, U. Keyser, C. & Kast, B. (1999). Pharmacology of sensory gating in the ascending auditory system of the pigeon (*Columba livia*). *Psychopharmacol.* 145, 273-282.

## 2000

- \*Cleaveland, J.M. (2000). Review of: *Evolution in Mind: an Introduction to Evolutionary Psychology*, Plotkin, H. *Ethology* 106, 861-864.
- \*Cleaveland, J.M. (2000). Stimulus equivalence as response mediation In: Vorberg, D., Fuchs, A., Futterer, T., Heinecke, A., Heinrich, U. & Mattler U. (eds.) *Experimentelle Psychologie*, 42. *Tagung experimentell arbeitender Psychologen*, p. 42. Papst, Lengerich.
- Delius, J.D. (2000). La psicobiología de la cultura. In: J.M. Peiró Silla, & N. Iñiguez, (eds.). *Psicología y Sociedad*, pp. 47-77. Real Sociedad, Valencia.
- Delius, J.D., Jitsumori, M. & Siemann, M. (2000). Stimulus equivalencies through discrimination reversals. In: Heyes, C. & Huber, L. (eds.). *Evolution of Cognition*, pp. 103-122. MIT Press, Cambridge, Mass. *Kops*
- Godoy, A.M. (2000). *Dopamine and learning in the pigeon (Columba livia)*. Dissertation, Universität Konstanz, Konstanz.
- Godoy, A.M., Siemann, M. & Delius, J.D. (2000). Dose shift effects on an apomorphine induced response. *Medical Sci. Res.* 28, 39-42. *Kops*
- Gollwitzer, P., Delius, J.D. & Öttingen, G. (2000). Motivation. In: Pawlik, K. & Rosenzweig, M.R. (eds.) *International Handbook of Psychology*, pp. 191-206. Sage, London. *Kops*
- \*Keller, S. & Delius, J.D. (2000). Farbdiskrimination bei Tauben mit Apomorphin als Verstärker. In: Bülhoff, H. H., Fahle, M., Gegenfurtner, K.R., Mallot, H.A.: *Beiträge zur 3. Tübinger Wahrnehmungskonferenz*, pp. 51. Knirsch, Kirchen.

Xia, L., M. Siemann, & Delius, J.D. (2000). Matching of numerical symbols with number of responses by pigeons. *Anim. Cogn.* 3, 35-43. *Kops*

## 2001

Acerbo, M.J. (2001). The dopamine and glutamate role in associative learning by the pigeon (*Columba livia*). Dissertation, Universität Konstanz.

\*Acerbo, M.J., Krug, I. Gargiulo, P.A. & Delius, J.D. (2001). Differential action of NMDA glutamatergic blockade and dopamine stimulation in the nucleus accumbens septi in pigeons. In: Elsner, N. & Kreutzberg, G.W. (eds.) *Göttingen Neurobiology Report 2001*, p. 871, Thieme, Stuttgart.

\*Baiardi, G., Vicchi, A., Martínez, G., Acerbo, M., Landa, A. & Gargiulo, P.A. (2001). Behavioural action of NMDA blockade of the nucleus accumbens septi in the holeboard test in the rat. In: Elsner, N. & Kreutzberg, G.W. (eds.) *Göttingen Neurobiology Report 2001*, p. 876, Thieme, Stuttgart.

\*Cleaveland, M. (2001). A primary preference for secondary generalizations. Invited comment on F. Tonneau, *Equivalence relations: a critical analysis*. *Eur. J. Behav. Anal.* 2, 45-48.

\*Delius, J. D. (2001). The what and how of equivalencies. Invited comment on F. Tonneau, *Equivalence relations: a critical analysis*. *Eur. J. Behav. Anal.*, 2, 49-53.

Delius, J.D. Keller, S. & Acerbo, M.J. (2001). Apomorphin und Psychostimulantiensucht. *Sucht*, 47, 368-373. *Kops*

Delius, J.D. & Godoy, A.M. (2001). Procesos cognitivos en aves y sus diversos orígenes. In: Mora, J.A. (ed.) *Neuropsicología cognitiva: algunos problemas actuales*, pp. 196-215. Aljibe, Malaga. *Kops*

Delius, J.D., Siemann, M. Emmerton & Xia, L. (2001). Cognitions of birds as products of evolved brains. In: Roth, G. & Wulliman, M.F. (eds.). *Brain Evolution and Cognition*, pp. 451-490. Wiley, New York. *Kops*

Keller, S. (2001). *Dopaminerge Sensitivierung bei der Taube (Columba livia): Konditionierung und andere Faktoren*. Dissertation, Universität Konstanz.

Keller, S. & Delius, J.D. (2001) Discriminative learning occasioned by the administration of a dopamine agonist. *Psychopharmacol.* 157, 320-323. *Kops*

Fersen, L. von & Delius, J.D. (2001). Acquired equivalences between auditory stimuli in dolphins (*Tursiops truncatus*). *Anim. Cognition* 3, 79-83. *Kops*

\*Gargiulo, P.A., Acerbo, M., Krug, I. & Delius, J.D. (2001). Action of NMDA glutamatergic and dopamine D1- and D-2 antagonists in the nucleus accumbens septi in pigeons. In: Elsner, N. & Kreutzberg, G.W. (eds.) *Göttingen Neurobiology Report 2001*, p. 874, Thieme, Stuttgart.

Jitsumori, M. & Delius, J.D. (2001). Object recognition and object categorization in animals. In: Matsuzawa, T. (ed.) *Primate Origins of Human Cognition and Behavior*, pp. 269-293. Springer, Berlin. *Kops*

Xia, L., Emmerton, J., Siemann, M., & Delius, J.D. (2001). Pigeons learn to link numerosities with symbols. *J. Comp. Psychol.* 115, 83-91. *Kops*

## 2002

\*Cleveland, J.M. (2002). Beyond trial-and-error in a selectionist psychology. *Behav. Philosophy*, 30, 73-99.

Delius, J.D. (2002). Inteligencias y cerebros: un enfoque comparativo y evolucionario. In Morgado-Bernal, I. (ed.) *Emoción y Conocimiento, la Evolución del Cerebro y la Inteligencia*, pp. 47-65. Tusquets, Barcelona. *Kops*

\*Delius, J.D. (2002). Review of: Quijada, M., Bernard, C. and Schneider, A (eds.) (2000) *Homogenidad y nación. Con un estudio de caso: Argentina, siglos XIX y XX*. Consejo Superior de Investigaciones Científicas, Madrid. *Ethn. Racial Stud.* 25, 340-344. *Kops*

Delius, J.D., Acerbo, M.J., Keller, S., Godoy, A.M. & Delius, J.D. (2002). Drogeninduziertes Lernen: Sensitivierung bei Apomorphin. *Neuroforum* 4, 261-266. *Kops*

Delius, J. D. und Delius, J.A. (2002). Biopsychologie des Lernens. In: Elbert, T. & Birbaumer, N. (eds.) *Enzyklopädie der Psychologie: Biologische Grundlagen der Psychologie*, vol. 6, pp. 445-518. Hogrefe, Göttingen. *Kops*

Hörster, W., Krumm, E., Mohr, Chr. & Delius, J.D. (2002). Conditioning the pecking motions of pigeons. *Behav. Proc.*, 58, 27-43. *Kops*

Jitsumori, M., Siemann, M., Lehr, M. & Delius, J.D (2002). A new approach to the formation of equivalence classes in pigeons. *J. Exper. Anal. Behav.* 78, 397-408. *Kops*

Keller, S. Delius, J.D. & Acerbo, M. (2002). Apomorphine sensitization: evoking conditions, context dependence, effect persistence and conditioned nature. *Behav. Pharmacol.*, 13,1-14. *Kops*

\*Parker, D.M., Leydel, R., Delius, J.D. & Williams, M. (2002). A critical duration effect in suprathreshold pattern discrimination. *Perception* 31, Suppl. p. 43.

## 2003

Acerbo, M.J., Godoy, A.M. & Delius, J.D. (2003). Haloperidol blocks the emergence but not the expression of a conditioned response induced by apomorphine. *Behav. Pharmacol.* 14, 631-640. *Kops*

Acerbo, M.J., Hellman, B. & Güntürkün, O. (2003). Catecholaminergic and dopamine containing neurons in the spinal cord of pigeons: an immunohistochemical study. *J. Chem. Neuroanat.* 25, 19-27.

Cleveland, M.J. Jäger, R., Rößner, P. & Delius, J.D. (2003). Ontogeny has a phylogeny, background to adjunctive behaviors in pigeons and budgerigars *Behav. Proc.*, 61, 43-58. *Kops*

Hörster, W., Xia, L. & Delius, J.D. (2003). Pecking and respiration rhythms of pigeons (*Columba livia*). *Bird. Behav.* 15, 33-42. *Kops*

Melsbach, G., Siemann, M. & Delius, J.D. (2003). Right or wrong, familiar or novel? Pictorial list discrimination learning in humans. *Exper. Psychol.* 50, 285-297. *Kops*

## 2004

Acerbo, M.J., Lee, J. M. & Delius, J.D. (2004). Sensitization to apomorphine, effects of dizocilpine Nmda receptor blockades. *Behav. Brain Res.* 151, 201-208. *Kops*

Acerbo, M.J. & Delius, J.D. (2004). Behavioral sensitization to apomorphine in pigeons (*Columba livia*): Blockade by the D1 dopamine antagonist SCH-23390. *Behav. Neurosci.* 118: 1080-1088. *Kops*

Khallad, Y. (2004). Conceptualization in the pigeon: what do we know? *Internat. J. Psychology*, 39, 73-94.

## 2005

Acerbo, M.J., Výboh, P., Košťál, L. & Delius, J.D. (2005). Repeated apomorphine administration modifies dopamine receptor ratios. *Exper. Brain Res.* 160, 533-537. *Kops*

Gargiulo, P.A., Acerbo, M.J., Krug, I. & Delius, J.D. (2005). Cognitive effects of dopaminergic and glutamatergic

blockade in nucleus accumbens in pigeons. *Pharmacol. Biochem. Behav.* 81, 732-739. *Kops*  
Wright, A.A. & Delius, J.D. (2005). Learning processes in matching and oddity: the oddity preference effect and sample reinforcement. *Exper. Psychology. Anim. Behav. Proc.* 31, 425-432. *Kops*

## 2006

Delius, J.D. & Delius, J.A. (2006). Intelligences and brains, a comparative and evolutionary birds-eye view. In: E.A. Wasserman & T.R. Zentall (eds.), *Comparative Cognition: Experimental Explorations of Animal Intelligence*, pp. 555-579. Oxford U. P., London. *Kops*

Raabe, S., Höger, R. & Delius, J.D. (2006). Sex difference in mental rotation strategy. *Perceptual and Motor Skills* 103, 917-930. *Kops*

\*Delius, J.D. (2006). Conditioning induced by a drug. R. Truzoli, G. Leader, & P. Read, (eds.), *Behaviour Analysis in Europe. Proceedings of the Third Conference of the European Association for Behaviour Analysis*, p. 32. Editrice, Trento.

## 2012

Delius, J.D. (2012). Garzas azules avistadas en el litoral bonaerense. *Kops, Univ. Konstanz.* *Kops*

Delius, J. D., & Delius, J. A. M. (2012). Intelligences and brains: An evolutionary bird's eye view (revised, updated). In T. R. Zentall & W. A. Wasserman (Eds.), *Handbook of comparative cognition*, pp. 693-717. New York: Oxford University Press. *Kops*

\*Delius, J.D. (2012). Kommentar. In Streun, Franziska. *Rückkehr ohne Wiederkehr, Rodolfo von Wattenwyl (1845-1914), Rebell, Abenteurer, Grossrat. Zytglogge, Oberhofen.* S. 304-306.

Delius, J. D., & Delius, J. A. M. (2012). Erik Pringsheims Tod in Argentinien, Bayrisch-Puntanisch-Schottisches Drama. In: Thomas Sprecher, Ruprecht Wimmer und Hans Wißkirchen (eds.) *Thomas Mann Jahrbuch 25, Klosterman, Frankfurt, Main:* 297-331. *Kops*

## 2015

Delius, J. D., Acerbo, M. J., Krug, I., Lee, J. & Leydel, R. (2015). Sensitization to apomorphine in pigeons, a multifactor conditioning process *Behavioural Pharmacology*, 26, 139-158. *Kops*

Delius, J. D., & Acerbo, M. J. (2015). The effects of apomorphine in pigeons: Some supplementary notes. *Kops*

## 2016

\*Delius, J. D. & Acerbo, M. J. (2016). The effects of apomorphine in pigeons: Some supplementary notes. [www.researchgate.net](http://www.researchgate.net), *Kops*

## 2017

Delius, J.D (2017). Reseña acerca de los campos que circundan la antigua estancia Monte Molina, Saladillo, Córdoba (History of the camps around the ancient estancia Monte Molino, southeastern Córdoba province, Argentina). Edición corregida. <http://www.pampa-cordobesa.de> , *Kops*

Delius, J. D., & Delius, J. A. M. (2017). Erik Pringsheims Tod in Argentinien, Bayrisch-Puntanisch-Schottisches-Polnisches Drama. *Ergänzte Ausgabe. In obiger Reseña, Kapitel Y.*

Delius, J. D., Delius, J. A. M. & Lee, J.M. (2017). Symmetry recognition by pigeons: Generalized or not? *PLoS ONE* 12 (11): <http://dx.doi.org/10.1371/journal.ponehttps://> *Kops*

## 2019

\*Delius, J. D. & Acerbo, M. J., 2019. Addendum to Delius, J. D., & Acerbo, M. J. (2015): The effects of apomorphine in pigeons: Some supplementary notes. *Kops*

Delius, J.D (2019). Reseña acerca de los campos que circundan la antigua estancia Monte Molina, Saladillo, Córdoba (History of the camps around the ancient estancia Monte Molino, southeastern Córdoba province, Argentina). 2da edición actualizada. *Kops*

Delius, J. D. & Delius, J. A. (2019). Systematic analysis of pigeons' discrimination of pixelated stimuli: a hierarchical pattern recognition system is not identifiable. *Scientific Reports*, 9: 13929. <https://doi.org/10.1038/s41598-019-50212-1>. *Kops*

## 2020

Ostheim, J., Delius, J.A.M. & Delius J.D. (2020). Eyelid-squintig during food-pecking in pigeons. *J. Exper. Biol.*, 223(11): jeb223313. doi:10.1242/jeb.223313, *Kops*

## 2021

Delius, J.D (2021). Reseña acerca de los campos que circundan la antigua estancia Monte Molina, Saladillo, Córdoba (History of the camps around the ancient estancia Monte Molino, southeastern Córdoba province, Argentina). 3ra edición ampliada. *Kops*

Delius, J. D., & Delius, J. A. M. (2021). Erik Pringsheims Tod in Argentinien, Bayrisch-Puntanisch-Schottisches-Polnisches Drama. Neuste Ausgabe: in obiger Reseña, Kapitel Y. *Kops*

Delius, J. D., & Delius, J. A. M. (2021). The Behavior of Skylarks. Updated english translation of Delius, J. D. (1963). Das Verhalten der Feldlerche. *Z. Tierpsychol.* 20, 297-348. *Kops*

## 2022

Delius, J.D (2022). Reseña acerca de los campos que circundan la antigua estancia Monte Molina, Saladillo, Córdoba (History of the camps around the ancient estancia Monte Molino, southeastern Córdoba province, Argentina). 4ta edición renovada. *Kops*

## 2023

Delius, J.D (2023). Reseña acerca de los campos que circundan la antigua estancia Monte Molina, Saladillo, Córdoba (History of the camps around the ancient estancia Monte Molino, southeastern Córdoba province, Argentina). 5ta edición. *Kops*

Delius, J.D., Delius A.M. & Scheich, H. (2023). Deoxyglucose incorporation by the brain of the pigeon during apomorphin and conditioned pecking. *Kops*

**Kapitel Y, Bayrisch-Puntanisch-Schottisch-Polnisches Drama, Erik Pringsheims Tod in Argentinien** verfasst von Juan D. Delius, Universität Konstanz und Julia A. M. Delius, Max-Planck-Institut für Bildungsforschung, Berlin. Aktualisierte Fortschreibung des Artikels von Juan D. Delius und Julia A. M. Delius: Erik Pringsheims Tod in Argentinien, Bayrisch-Puntanisch-Schottisches Drama, in: Thomas Sprecher, Ruprecht Wimmer und Hans Wysling (Hrsg.) Thomas Mann Jahrbuch 25, Frankfurt/Main: Klosterman 2012, S. 297-331. Aus der **Reseña acerca de los campos que circundan la antigua estancia Monte Molina, Saladillo, Córdoba**, *Ausgabe May 2022; con una versión abreviada en español mas abajo y una shortened version in English, see further down.* Korrespondenz an [juan.delius@uni-konstanz.de](mailto:juan.delius@uni-konstanz.de) . © 2023 Juan D. Delius, Konstanz.

El relato en alemán falta en esta 5ta edición mayo 1923 de la Resenia ya que no hubo modificaciones de texto desde la 4ta edición 2022.

Siguen sin embargo las abreviadas versiones en castellano e inglés

**Capítulo Y, Drama bávaro-puntano-escocés-polaco** compilado por Juan D. Delius, Universidad Konstanz, Alemania, y Julia A. M. Delius, Instituto Max Plank, Berlín, Alemania, adenda a la **Reseña acerca de los campos que circundan la antigua estancia Monte Molina, Saladillo, Córdoba**, *versión abreviada castellana, edición mayo 2023 sin ilustraciones ; for an even more abbreviated English version see further down.* Correspondencia a [juan.delius@uni-konstanz.de](mailto:juan.delius@uni-konstanz.de) . © 2023, Juan D. Delius, Konstanz.

Thomas Mann (\*1875, Lübeck, Alemania-<sup>+</sup>1955, Zurich, Suiza) es sin duda el novelista de mayor calibre que Alemania produjo durante la primera mitad del siglo 20. Sus novelas reflejan las costumbres e inquietudes de la burguesía durante la época del 1900. Ascendió a la liga internacional cuando recibió el premio Nobel de literatura en 1929 y cobró estatura cuando en 1936 abandonó Alemania ante la dictadura de Adolf Hitler. Sus novelas ‘Los Buddenbrook’, ‘La Montaña Mágica’, ‘José y sus Hermanos’, y otras mas solían basarse, además de sus propias experiencias, en las que le proveían sus parientes, amigos y conocidos. Su suegra Hedwig Pringsheim (\*1855, Berlín-<sup>+</sup>1942, Zurich) fue una de las personas que lo suplió con tal materia prima. Era hija de Hedwig Dohm, de soltera Schleh (originalmente Schlesinger, \*1831, Berlín-<sup>+</sup>1919, Berlín), una temprana feminista y ardiente pacifista, autora de novelas, y de Ernst Dohm (originalmente Levy, \*1819, Breslau, hoy-día Wroclav, Polonia-<sup>+</sup>1883, Berlín) un teólogo luterano que nunca ofició pero que logró fama como redactor del *Kladderadatch*, una revista satírico-literaria (1848-1944) y quién entre otras cosas en 1864 fue a parar en prisión por haber ofendido a una princesa imperial; una intervención del canciller ‘de hierro’ Otto von Bismarck (\*1815-<sup>+</sup>1898) le devolvió la libertad. Pero en 1870 también tuvo que refugiarse, normalmente vivía en Berlín, por unos meses en Weimar, ciudad que no era parte de Prusia, porque sus acreedores berlineses amenazaban ponerlo entre rejas: Ernst Dohm era un jugador y mujeriego inveterado, un rasgo que como veremos pasó, a lo mejor potenciado, al nieto que aquí nos ocupará.

Hedwig Pringsheim, terminando una breve carrera como actriz de teatro, se casó en 1878 con el profesor de matemáticas Alfred Pringsheim (\*1850, Ohlau, hoy-día Olawa, Polonia-<sup>+</sup>1941, Zurich), Munich, también él algo mujeriego: les tenía afición a las actrices y más aún a las cantantes. Era un estudioso de ecuaciones reales y complejas, las últimas son funciones que involucran al número imaginario  $i$ , la imposible raíz cuadrada de menos uno, sus trabajos acerca ese tema todavía se mencionan. También era un amante de la música de Richard Wagner (\*1813-<sup>+</sup>1883) –transcripciones para el piano que él hizo de obras del gran maestro todavía se tocan hoy-día– e hijo de un empresario minero y transportista –descendiente de una familia originalmente apellidada Mendel– que hizo una enorme fortuna en Silesia, hoy Polonia. En 1914 Alfred Pringsheim poseía un capital equivalente a unos 70 millones de dólares actuales que le rendía unos 5 millones de dólares anuales; mucho se le perdió durante la primera guerra mundial cuando como buen patriota alemán compró bonos de guerra y más aún durante la hiperinflación que siguió: hacia 1923 se pagaban 10 millones de marcos por un

solo pan. Pero mucho antes, hacia 1890 los Pringsheim se habían hecho construir una gran mansión de estilo neo-renacentista en Munich que era frecuentada por los más distinguidos músicos, pintores y escritores. La pareja tuvo cinco hijos de los cuales la última, la única hija Katia (\*1883, Munich-<sup>+</sup>1980, Zurich) se casó en 1905 con Thomas Mann, pasando a ser una esencial figura en la vida de ese autor. Apenas casados Thomas Mann se apropió del tema que Katia se había criado en estrecha relación con un hermano mellizo. En su cuento ‘Wälsungenblut’ introdujo un ficticio amorío incestuoso sugerido por la ópera La Walkyria de Wagner. La obra –en la que también hace una fugaz aparición un personaje inspirado por el ‘chico’ Erik Pringsheim que aquí nos ocupará– generó un considerable escándalo. La familia Pringsheim y sus amigos trataron de suprimirla comprando todo los ejemplares de la revista en la que apareció. Escándalos literarios no le eran nada nuevos a los Pringsheim: Hedwig Dohm, Berlín en su novela ‘Sybilla Dalman’ ya previamente había hecho un apenas velado y muy desinhibido uso de cartas que su hija Hedwig Pringsheim le había enviado desde Munich<sup>1</sup>.

Como ya dicho, el personaje que aquí nos interesa era el hermano mayor de Katia, Erik Pringsheim (\*1879, Munich-<sup>+</sup>1909, Virorco, San Luís). El primogénito era el hijo preferido de Hedwig Pringsheim. Como niño, aparte de un algo exagerado interés por los caballos y una algo inquietante irresponsabilidad, se desarrolló normalmente. Habiendo obtenido su bachillerato en un renombrado colegio de Munich, comenzó en 1897 con estudios de derecho en el Baillol College de la Universidad de Oxford, Inglaterra. Es allí que empezó a manifestarse que era un despilfarrador, el padre teniendo que rescatarlo de apuros. Prosiguió sus estudios jurídicos en Universidad de Munich pero cuando allí se lo sometió a un juicio disciplinario por haber agredido a un compañero de estudios se cambió a la Universidad de Erlangen. Allí aprobó aunque apenas, el primer examen jurídico en julio 1902. Entre octubre 1902 y septiembre 1903 Erik Pringsheim cumplió con su servicio militar en un regimiento de dragones bávaro –Baviera todavía era entonces un reino semi-autónomo dentro del imperio alemán– estacionado en Ansbach, Baviera. A fines de 1902 Eric expresó el deseo de seguir la carrera de militar profesional pero cuando su padre le pidió consejo a su oficial superior, este le indicó que no le veía futuro al proyecto. A pesar de ello Eric fue ascendido a suboficial de la reserva en julio de 1903 aunque poco antes había sido condenado por la corte del regimiento –el expediente que se guarda en el Archivo de Guerra bávaro consta de ocho folios!– a la pena o de un día de encarcelamiento o la paga de tres marcos por circular en una bicicleta sin luz !. En septiembre 1903 se calificó como aspirante a oficial de reserva a través de un examen. Para llegar a ser nombrado lugarteniente de reserva, algo que él mucho deseaba, Eric debía participar con méritos en dos maniobras militares de ocho semanas cada una, de las que cumplió la primera en 1904. Pero un estudiantil desafío a duelo que Erik Pringsheim había dejado descuidado por dos años llevó a que sus superiores lo descalificaran antes de que pudiera comenzar con la segunda maniobra, mismo aunque se apuró a cumplir con el duelo pendiente. La madre Hedwig anotó en su diario a mediados de abril 1905 que Erik viajó a Würzburg –en esta ciudad se ubicaba la corte de guerra que correspondía al regimiento de dragones de Ansbach– y que a comienzos de abril 1906 recibió, ya desde la Argentina, una carta de Eric conteniendo un fallo judicial; al expediente correspondiente sin embargo no lo hemos logrado encontrar en el citado Archivo de Guerra, Munich. Sea como sea, a Erik no se lo consideró apto para el deseado acenso. Se ha especulado de que su ascendencia judía y su escasa estatura habría jugado un papel en ese rechazo, pero es el caso que en Baviera, a diferencia de Prusia, estos dos factores no tenían mucha incidencia en ese entonces<sup>2</sup>.

La alternativa que le restaba a Erik era la de completar su carrera de derecho. Esto involucraba trabajar como practicante por dos años en entidades jurídicas antes de ser admitido a un segundo y final examen que lo habría calificado como abogado. Aunque había comenzado con ese práctico a fines de 1903 Erik nunca lo completó: en junio 1905 los padres fueron notificados por su banquero, quién era un cuñado de Hedwig Pringsheim, de que Erik se había endeudado por una suma mayor, según un rumor por el equivalente de dos millones de dólares actuales –una partida de un medio millón está adecuadamente documentada– y que había pretendido pagar la deuda con cheques sin cobertura, un acto que en esa época se castigaba con prisión y un permanente deshonor. Su afición por los caballos, el juego y posiblemente por las mujeres, lo habían llevado a dificultades financieras

de considerables proporciones. El sumamente enojado padre quiso desconocer al hijo pero al final accedió a los ruegos de la madre y una vez más le pagó las deudas bajo la condición de que Erik debía someterse a un exilio en el extranjero. Lo de desterrar a ultramar a jóvenes que por alguna razón se habían desgraciado era en esa época un usual procedimiento entre los nobles y los burgueses noreuropeos; derivaba de la vieja costumbre de sacar de la casa a los varones segundones a que se ganaran la vida por su cuenta sin mermar el patrimonio familiar reservado para el varón primogénito. Mismo la madre Hedwig, después de consultar al famoso psiquiatra Emil Kraepelin (\*1856-<sup>+</sup>1926), tuvo que admitir que su hijo mayor que tanto amaba, sufría de una infantil y patológica irresponsabilidad. Después de algún remolineo se decidió de que Erik iría a probarse en la Argentina, entonces una pujante país, en el que varios conocidos de los Pringsheim habían hecho fortuna. Entretanto la madre se dedicó a consolar la novia ‘oficial’ de Erik, a quien este en ese momento optó por ignorar –habría encontrado otra mujer?, ver abajo– mientras que él seguía corriendo carreras de caballo, haciéndose esperanzas de ganarse la vida como jockey y esgrimiendo un revólver, amenazando que si no se lo permitían, se iba a suicidar.

En julio 1905 Hedwig Pringsheim, muy apenada, despidió a su hijo Erik en La Rochelle, Francia que viajaba a Buenos Aires en el vapor Oravia. Al mes Erik ya estaba ubicado como aprendiz en la estancia La Primavera. Estaba situada a unos 30 kilómetros al oeste-suroeste de Cañada Verde (=Villa Huidobro, sur de Córdoba) un pueblo con médico, almacén, tiendas, policía, etc., establecido ya en 1891 y al que en 1900 le había llegado el ferrocarril. La Primavera le pertenecía a Carlos (Francisco) Guerrero (\*1847-<sup>+</sup>1923) y su esposa María (Ignacia) Rodríguez de Guerrero (\*1854-<sup>+</sup>1922,<sup>o</sup>1876); los Guerreros eran propietarios de vastos campos debido a un triste hecho, el asesinato de su hermana Felicitas Guerrero (\*1846-<sup>+</sup>1872), viuda de Alzaga, por un rechazado pretendiente. La relación entre los Pringsheim y Carlos Guerrero debe haber surgido cuando este visitó, aparte de establecimientos rurales ingleses y franceses, también establecimientos alemanes, recomendado por Rodolfo Funke y Guillermo Staudt, ambos conocidos de los Pringsheim que operaban en la Argentina. En La Primavera Erik parece que permaneció hasta fin de enero 1906; si eso era lo convenido o se le despidió, no se sabe: la madre le escribió orgullosa a su amigo, el publicista Maximilian Harden (\*1861-<sup>+</sup>1927), de que Eric se había negado a degollar y carnear hacienda, una labor que era uno de los regulares deberes de los aprendices <sup>3</sup>.

Sea como sea, en enero 1906 Erik Pringsheim estaba parando en Buenos Aires sin trabajo. Parece que entonces lo visitó por unos meses –ella arribando de vuelta desde Buenos Aires a Southampton, Inglaterra recién en junio 1906– Mary Barska, una pelirroja polaca a quién, como veremos mas adelante, ya había conocido en Alemania. En una extensa carta Erik describió los encantos y los excesos del carnaval porteño de aquella época, relato que la madre se empeñó publicar y que efectivamente apareció en un diario berlinés. Eric volvió a encontrar trabajo en una estancia Santa Elena, Santa Eufemia, Córdoba, de Walter S. (\*1866, Irlanda) y Eleanor (\*1870) Griffin<sup>K6</sup>. Pareciera que los Griffin, no teniendo hijos propios –viajaron solos de Swansea, Gran Bretaña a Buenos Aires en 1905– le tenían estima a Eric: se sabe que aunque de deficiente carácter, podía ser encantador cuando se empeñaba. En agosto 1906 Erik escribió a sus padres tratando de convencerlos que le comprasen una estancia –es probable que se trataba de una ubicada en las cercanías de La Primavera en Buena Esperanza, provincia de San Luis– pero ellos opinaron que ese plan era utópico. Cuando en marzo 1907 los Griffin decidieron vender su estancia para retirarse a Escocia y Erik propuso a sus padres adquirirla, estos consideraran a este proyecto ya mas fundado. Pero sus consejeros en Argentina Staudt y compañía y Rodolfo Funke, opinaron que no era una propuesta viable y al final los padres declinaron comprarle la Santa Elena. En agosto 1907 Erik Pringsheim visitó General Roca, Río Negro, un poblado que el coronel de caballería Jorge Juan (=Georg Johann) Rohde (\*1855, Prusia-<sup>+</sup>1903, Buenos Aires) había reorganizado unos años antes y al que el ferrocarril había llegado recién. En septiembre 1907 sin embargo la madre Hedwig lo vió necesario amonestar a Eric porque se había excedido –una vez más?– de su presupuesto mensual.

Es entonces que Hedwig Pringsheim decidió visitar a su hijo en la Argentina para, o traerlo de vuelta a Alemania, o efectivamente comprarle un campo. Lo hizo en noviembre 1907 aprovechando que podía acompañar a Rodolfo Funke zarpando hacia Buenos Aires desde Lisboa con el lujoso

trasatlántico Cap Arcona. Durante el viaje perfeccionó su castellano protestándole a los padres de traviesos chicos argentinos. Cuando arribó a Buenos Aires a comienzos de diciembre 1907 descubrió que Erik había estado viviendo cuatro meses en el hotel Deux Mondes, calle San Martín 392, sin abonar el alquiler de su habitación. En esa época ese hotel era uno de los paradores baratos frecuentado por jóvenes a la espera de un empleo en alguna estancia; todos los importantes hacendados en esa época mantenían escritorios en el centro de Buenos Aires. Aunque el Baedeker *Republique Argentine*, 1907 recomendaba el hotel a turistas europeos, Hedwig lo calificó una covacha. Pagó lo que Erik debía y los dos se instalaron en el elegante hotel Royal, calle Corrientes 782, propiedad de Luis Schäfer y su esposa –ella hablaba ‘belgranodeutsch’, un pasticho alemán-porteño– quienes también manejaban al legendario y todavía hoy recordado Tigre Hotel. Hedwig Pringsheim conoció a los esposos Griffin, alojados en el hotel Phoenix, calle San Martín 780 –ella una ‘joven amorosa’ escribe Hedwig en su diario de viaje– quienes habían logrado ahora vender su estancia y estaban por embarcarse en Montevideo hacia Gran Bretaña. Le ofrecieron a Erik que se hiciera cargo por unos meses de la estancia Santa Elena como mayordomo para los compradores pero Erik declinó este temporario trabajo para no perderse campos que se ofrecieran en venta en Buenos Aires <sup>4</sup>.

Mientras tanto Hedwig Pringsheim trabó conversación con una joven vecina de habitación. Era la ya previamente mencionada María (=Marja= Mary) Barska, quién había arribado un mes antes, de vuelta, a Buenos Aires proveniente de Hamburgo, viajando primera clase y como casada de nacionalidad rusa –Polonia era entonces efectivamente una provincia de Rusia– en el barco Cap Vilano. Aunque Hedwig dice poco en sus diarios acerca de ella, no hay duda que la pelirroja polaca-berlinesa le cayó simpática. A la espera de campos que salieran a venta Hedwig Pringsheim y su hijo visitaron a recomendados de la diplomacia, el embajador Julius von Waldthausen (1904-1910), y de la colonia alemana –entre otros a Johann Wilhelm Altgelt (\*1856, Krefeld-<sup>+</sup>1925, Wiesbaden, <sup>→</sup>1874, Argentina), a quién Hedwig juzgó ser un inteligente barba-azul ya que su tercera esposa (Meta Lüdeke, \*1880, Bremen-<sup>+</sup>1959, Wiesbaden,<sup>∞</sup>1904, Buenos Aires) que estaba disfrutando, era una jovial y agradable joven– o se pasearon en el parque Palermo (=Tres de Febrero). Pero Buenos Aires no le agradó a Hedwig Pringsheim: todo era muy caro, carecía de cultura y museos, la edificación era de mal gusto, el tráfico muy ruidoso, los porteños eran altivos e ignorantes y para colmo, hacía un calor insoportable. Su actitud negativa indudablemente se habrá debido en parte a que estaba desilusionada y deprimida al encontrarlo a Eric tan despistado e inútil como siempre: la Argentina no había logrado enderezarlo. Para navidad fueron invitados a la estancia de Rodolfo Funke, Rincón Tres Picos cerca del pueblo Tornquist al pie de la sierra de la Ventana. Alrededor de año nuevo los molestó allí un caluroso viento norte que trajo dentro de pocas horas una tormenta de tierra, un extraordinario calor, una quemazón del campo y una alarmante tempestad. Visitaron al vice-cónsul alemán Diego (=Dietrich Daniel) Meyer (\*1863, Bremen,-<sup>+</sup>~1947,<sup>→</sup>1883 Argentina,<sup>∞</sup>1893, Josefina Ferro,\*1875, Venezuela,-<sup>+</sup>~1945, viuda de Francisco Novaro,\*1863, San Nicolas-<sup>+</sup>1890; Buenos Aires) en su residencia en Bahía Blanca, y su estancia El Retiro, esta última hallándose a medio camino entre Tornquist y Bahía Blanca. Allí Hedwig conoció al hijastro de Meyer, Panchito (=Francisco) Novaro (\*1891, San Nicolás,-<sup>+</sup>~1960), un ‘bonito muchacho’ al que volveremos al final de este relato <sup>5</sup>.

La familia Meyer, Bahía Blanca, alrededor de 1915, Panchito Novaro parado. Foto gentileza de Diego Meyer, Sierra de la Ventana, 2013.

A mediados de enero 1908 los Pringsheim estaban de vuelta en Buenos Aires y trataron de visitar a Mary Barska que se había mudado a un departamento en la calle Entre Ríos 355. Pocos días después Hedwig y Erik Pringsheim viajaron con el ferrocarril Buenos Aires al Pacífico, pasando por San Luis, a Mendoza y de allí con el ferrocarril Transandino a Santiago de Chile y Valparaíso. Faltaba entonces todavía terminar el túnel por debajo de la cumbre andina entre Las Cuevas, Argentina y El Juncal, Chile. Los viajeros debían cubrirla ascendiendo a 3.832 metros de altura con unas vagonetas tirada

por mulas. Después de unos días en Santiago, Viña del Mar y Valparaíso regresaron a Buenos Aires donde se toparon con una demostración contra el presidente José Figueroa Alcorta (1906-1910) quién quería gobernar por decretos presidenciales y no por leyes pasadas por el Congreso. Hallaron en el hotel Royal una amable carta de Mary Barska pero también emergieron adicionales y misteriosas deudas de Erik. Debe recordarse en ese contexto que había entonces dos hipódromos en Buenos Aires, el de Palermo del Jockey Club y El Nacional de un consorcio en el vecino barrio Belgrano, y unos dos o tres más en las afueras de la capital –las carreras siendo bastante plagadas por “tongos” (=trampas)– y de que la ciudad albergaba, aunque prohibidos desde 1902, innumerables garitos de juego. Las que no se materializaron fueron ofertas de estancias como para comprarle a Erik. Después de pasar con él unos días más en la estancia Rincón Tres Picos, Hedwig Pringsheim –no sin haberle sugerido vanamente a Erik de que volviera a Alemania con ella– se embarcó en febrero 1908 en el vapor Avon de la Real Mala Inglesa hacia Cherbourg, Francia. A bordo trabajó una duradera amistad con un inglés Harold Smith quién, tal como Hedwig, era capaz de recitar largos pasajes de los ‘Pickwick Papers’ de Charles Dickens (\*1812-+1870). Erik entretanto re-visitó Bahía Blanca sin que estuviese claro el propósito de esa excursión: se le habría presentado una estancia por allí ?

Apenas Hedwig estuvo de vuelta en Munich, los padres Pringsheim recibieron la noticia de que a Erik se le había ofrecido un campo y que a más, era una oferta que Funke y Staudt aprobaban. En marzo 1908 el padre Pringsheim giró telegráficamente a Staudt y cía., Buenos Aires, los 165.000 marcos necesarios para la compra. Se trataba de la estancia Virorco (=Biorco) en las sierras de San Luís, unas 10 leguas al noreste de la capital puntana y unas tres leguas cuesta arriba al poniente del pueblo Trapiche. A comienzos de abril 1908 Erik anunció sus padres que ya de había mudado a ella. Poco después en junio 1908 hizo protocolizar en San Luís la compra de las 2.065 hectáreas a Ludovico Ferdinando Darmstädter (\*1861, Alemania, †1889, Argentina) por 100.000 pesos moneda nacional (≈164.000 marcos ≈1.500.000 dólares de hoy día). En Buenos Aires sin embargo el administrador de Rodolfo Funke y apoderado de Alfred Pringsheim, Ludovico Germán Krüger (\*1863, Alemania) previamente había hecho asentar en la escritura una hipoteca a favor de Alfred Pringsheim por el monto de 80.000 pesos moneda nacional y respaldada por el campo. El préstamo no exigía intereses pero debía cancelarse dentro de dos años, un plazo extremadamente breve. A más, juzgando por los precios de tierras rurales que se reportaban para la provincia San Luís en esa época –10 a 20 pesos moneda nacional la hectárea– lo que Erik pagó por la estancia Virorco –casi 50 pesos moneda nacional por hectárea– era muy excesivo. Él mismo realizó más tarde de que había sido estafado por Darmstädter; parece probable de que los consejeros Funke y Staudt habían tenido algún interés privado en el negocio. El plano catastral que se levantó en 1906 antes de que Darmstädter comprara la estancia Virorco a herederos de Victorio (=Bitorio) Alfonso (\*1813-+~1900, San Luís) por solo 10.326 pesos moneda nacional (≈150.000 dólares de hoy), muestra un campo franja de unos 2 x 10 kilómetros que se extiende a lo largo del arroyo Virorco y que contiene un terreno menor concesionado como mina. Depósitos de minerales de cobre habían sido descubiertos allí en 1860 y habían sido explotados hasta alrededor de 1870; entre 1902 y 1906 la mina fue brevemente reactivada por unos mineros puntanos pero Eric Pringsheim no parece haberle prestado atención alguna. Hoy día el campo habiendo pasado por las manos de una serie de dueños, es la meta de aventurosas excursiones turísticas en búsqueda de la cima del cerro Virorco, 1.555 metros, del fresco de las aguas del arroyo y las frutas de viejos árboles, algunos que mismo podría haber plantado Erik <sup>6</sup>.

Lo que Erik recién les escribió a sus padres unas dos semanas más tarde era que no se había mudado solo a la estancia Virorco sino que lo había hecho con su flamante esposa. El primero de abril 1908 Erik Pringsheim se había casado en el registro civil en Buenos Aires con María Erlich, nacida 1882 en Varsovia, Polonia, casada en 1896 con Pedro Con (=Piotr Kon), abogado en Lodz, Polonia, pero quien se había divorciado en 1903 de ella porque poco antes se había fugado con un oficial ruso. Al más preciso origen de Mary volveremos más adelante. Los testigos del casamiento en Buenos Aires fueron (Carlos) Erico (=Erich), barón von Fritsche (\*1872, Alemania) y Joaquín (=Joachim) von Alvensleben (\*1877, Alemania-+1969, Alemania). Por lo que se desarrolló a continuación no hay ninguna duda que María Erlich de Pringsheim era la misma pelirroja Mary Barska que Hedwig Pringsheim había conocido en Buenos Aires; la diferencia de apellido se habrá

debido a que al divorciarse de Piotr Con había adoptado un nuevo apellido relacionado con su lugar de nacimiento –la región de la ciudad Bar, esta asociada con una celebrada rebelión libertadora polaca de 1768–, apellido que claro es, no figuraría en su regular partida de nacimiento <sup>7</sup>.

De allí en adelante Mary fue la pareja que se encargó de la mayor parte de la correspondencia con los padres Pringsheim. Sus cartas en las que describió lo que hacían y lo que proyectaban eran más concretas y mejor definidas y les inspiraban más confianza que las de su propio hijo. En mayo 1908 Erik escribió, y Mary lo apoyó, que necesitaban una suma adicional para equipar y poblar la nueva estancia. Alfred Pringsheim regañó pero cuando sus consejeros Staudt y Funke consideraron que la demanda era razonable, le giró el dinero, probablemente unos 60.000 marcos ( $\approx 37.000$  pesos moneda nacional  $\approx 600.000$  dólares actuales). Es dudoso si Erik realmente gastó todo el dinero para el propósito mencionado: en septiembre 1908 la madre encontró necesario de amonestarlo por la compra de un caballo de carrera, su fatal vicio. Es patente que Erik mantenía una amistad con un W.(ilhelm =Guillermo) A. Lücke, quien operaba como jockey en Buenos Aires y al que Mary consideraba ser un elemento indeseable. En general sin embargo, la correspondencia parecía apoyar la noción de que Eric se estaba encarrilando bajo la dirección de Mary; por carta Hedwig Pringsheim le rogaba a su nuera Mary que ejerciera una estrecha vigilancia. A pesar de ello Alfred P. en octubre 1908 –acotando que por absolutamente última vez– tuvo que girarles otros 40.000 marcos ( $\approx 25.000$  pesos papel  $\approx 400.000$  dólares actuales). En el mismo mes los jóvenes esposos Pringsheim estaban en Buenos Aires donde Mary se sometió a una operación; en noviembre estaban de vuelta en San Luís.

Hacia enero 1909 sin embargo las cosas comenzaron a andar mal y Erik le escribió a su madre si no podía venir a ayudarle a arreglarlas, sin que se desprendiera claramente cuál era el problema. Mary le escribió una carta a Hedwig acerca de la desesperanzada situación en Virorco: la financiera se supone. Sea como sea, a mediados de enero 1909 llegó a Munich un telegrama de que Erik había sufrido un accidente y un día después otro telegrama de que había fallecido el mismo día 20 de enero. El certificado de defunción –en él Mary figura como viuda María Barska, y no Erlich de Pringsheim– expedido por el médico Romeo Dalla Volta, San Luís, mantiene que Erik había fallecido de paro cardíaco a las cuatro de la tarde del día 20.

El camino (diagonal violeta) por el que Erik Prings-heim cabalgó el día 20 de enero de 1909 por la mañana de San Luis a Virorco antes de fallecer allí por la tarde. Mapa de Automóvil Club Argentino 1990.

Una nota necrológica publicada el 27 de enero en el diario La Reforma de San Luís dice –una vez corregida la errada ortografía de los nombres extranjeros– que según la viuda María Barska de Pringsheim, y los señores H. G. Mackay, Alfredo von Köckritz, y Guillermo Joseph, el anterior miércoles Eric Pringsheim, después de haber pasado unos días en San Luís, había cabalgado de vuelta a Virorco llegando a las tres de la tarde a casa sufriendo de insolación. Vale explicar que H. G. Mackay era un visitante al que retornaremos más abajo, A. v. Köckritz (\*1879, Silesia-<sup>+</sup>1917, Francia?) era el valet de Mary y G. Joseph (\*1873, Berlín) era el mayordomo de los Pringsheim. En el aviso necrológico que los Pringsheim publicaron en diarios de Munich se habla de un accidente que Erik sufrió en su propiedad en Argentina. Unos días después les llega a los Pringsheim un desesperado telegrama de Mary rogando de que le enviasen urgentemente dinero para poder pagar el entierro de Erik –que tuvo lugar en San Luís el día después de su muerte– y otras deudas pendientes; los Pringsheim le enviaron a la nuera 10.000 marcos ( $\approx 6.000$  pesos moneda nacional  $\approx 90.000$  dólares de hoy-día) por telégrafo a través de Ernesto Tornquist y cía., Buenos Aires: por algún inconveniente Mary solo recibió el dinero unas semanas mas tarde. A mediados de febrero les llegó a los padres Pringsheim una carta de Mary datada 22 de enero explicando que Erik se había suicidado con estricnina porque se había dado una absoluta bancarrota. Agregó a su misiva una carta que Eric le había escrito el 20 desde la ciudad San Luís anunciando algo confusamente que proponía suicidarse.

Los Pringsheim contestaron invitándola a Mary venir a Munich y rogándole que hiciera enviar el cadáver al mismo destino <sup>8</sup>.

Algo antes, a finales de enero la hermana de Erik, Katia Mann de (Thomas) Mann le divulgó a su madre una ‘cosa’ acerca de Rodolfo Funke, el hombre de confianza de los padres Pringsheim, la que de acuerdo a Hedwig P. ‘si es cierto, sería terrible’. Sospechamos que la oficina de Funke había reclamado enérgicamente a Erik –y él le había escrito a su hermana Katia acerca de ello?– el pago de una pendiente cuota de la hipoteca; posiblemente la suma de unos 5.000 pesos (≈15.000 dólares de hoy) a la que Mary se refiere mas tarde en marzo 1909 cuando en una carta responsabilizó a los padres Pringsheim de la muerte de Eric. Pareciera que Hedwig no sabía de que su esposo Alfred –a lo mejor sin él saber bien lo que implicaba– a través de Rodolfo Funke, o más bien su administrador Ludovico German Krüger, habían cargado a su hijo Erik con una ruinosa hipoteca. Sin embargo por lo menos Funke parece haberse defendido adecuadamente porque Hedwig Pringsheim siguió escribiéndose con él en amable tono hasta por lo menos 1916. Al fin y al cabo todavía en enero 1909 Rodolfo Funke se había trasladado a Virorco para agenciarse una impresión personal de la situación. Extrañamente Hedwig P. nunca mencionó el informe que Funke les debe haber mandado acerca de esa visita: sería que el informe era contrario a las sospechas que Hedwig estaba comenzando a desarrollar ?.

A principios de febrero Mary se internó en un sanatorio en Buenos Aires, habiendo finalmente recibido el dinero que tan urgentemente necesitaba. A mediados de febrero volvió a alojarse en el hotel Phoenix y poco después también apareció allí viniendo de San Luís su valet Alfredo von Köckritz al que sin embargo pronto despidió acusándolo de haberla engañado en la venta de unos caballos. Ahora se tornó importante que previamente, unos pocos días después de recibir la fatal noticia de la muerte de Erik, los padres Pringsheim habían encomendado a un abogado alemán Gualterio (=Walter) von Pannwitz (\*1856, Mehlsack, Prusia (=Pieniężno, Polonia)-<sup>+</sup>1920, Buenos Aires) de que investigase la situación que se daba a consecuencia de la muerte de Erik. Pannwitz junto con su esposa Catalina (=Catharina) Roth, \*1876, Rostock, Alemania-<sup>+</sup>1959, Long Crumples, Inglaterra); se encontraban casualmente en Buenos Aires para ocuparse de varias estancias que ella había heredado de su padre Federico Roth (\*1839, Alemania-<sup>+</sup>1906, Océano Atlántico) unos años antes. Se dio la infortunada casualidad de que Mary esperando a embarcarse para viajar a Alemania y los Pannwitz de visita en la Argentina de octubre 1908 a febrero 1909 se alojaron en el mismo hotel Phoenix, sin que Mary estuviera al tanto del papel que el abogado Pannwitz estaba jugando. Acerca de este fortuito encuentro Pannwitz les escribió a los Pringsheim, y la carta llegó a Munich unos días antes que Mary; debe agregarse que Gualterio von Pannwitz también había entrevistado a von Köckritz y a Joseph <sup>9</sup>.

Mary arribó en Hamburgo a bordo del barco Cap Blanco a finales de marzo 1909. La recepción que experimentó en Munich una semana más tarde resultó bastante reservada porque Pannwitz –además de explicarles la pésima situación económica en la que había hallado al emprendimiento Virorco– también había escrito a los padres Pringsheim que Mary se había comportado como ‘una viuda alegre’ en el hotel Phoenix. Poco a poco Hedwig Pringsheim desconfió de todo lo que Mary les relataba acerca de los últimos días y horas de Erik. Mary le confesó de que había tenido una riña con su marido poco antes de que este falleciera. Habría sido acerca de que Erik estaba despilfarrando todo el dinero que tenían pero Hedwig Pringsheim sospechó que habría sido acerca de celos por la presencia del visitante Mackay. Comenzó a olvidarse de la problemática personalidad de su hijo Erik y a convencerse de que Mary era una libertina cazadora de fortunas quién junto con su amante Mackay, había asesinado a Eric y que ahora se aprestaba a sacarles todo lo que podía a sus suegros. Las relaciones con ellos se enturbiaron más aún cuando Mary se enteró que von Pannwitz había viajado a Virorco e indagado a su mayordomo Guillermo Joseph abriendo el álgido tema del suicidio, un crimen en esos tiempos; al médico Dalla Volta Mary lo había sobornado para que no inscribiera ‘envenenamiento por estricnina’. A principios de abril 1909 Mary ya bastante ofendida se retiró a Berlín –adonde tenía unos parientes y amigos– sin saber que los Pringsheim habían contratado un detective para que le siguiera sus pasos e investigara su pasado.

El arroyito de la Huerta, estancia Virorco, Trapiche, San Luis. Foto Mario Bequía, 2013.

Necesitamos ahora explicar la presencia de Humphrey Goulding Mackay en Virorco. Mary sin aparentes remilgos había escrito a los padres Pringsheim acerca de 'su inglés' Mackay, un amigo de ella y de Eric, estando de visita ya por algún tiempo en Virorco antes del fallecimiento de Erik y mas aún, que había sido su pretendiente antes de Erik. Listas de pasajeros británicas revelaron que a comienzos de noviembre 1907 un H. G. Mackay, británico se había embarcado en Southampton en la primera clase del vapor Cap Vilano de la línea Hamburg-Südamerika con el destino Buenos Aires; justamente en ese barco viniendo de Hamburgo viajaba Mary Barska, después Pringsheim con el mismo destino. Humphreys (=Humphries) Goulding Mackay había nacido en 1883 in Edimburgo, Escocia, hijo de George Duncan Mackay (\*1853, Edimburgo,-<sup>+</sup>1916, Edimburgo,<sup>o</sup>1880, Londres, Hannah Houghton Goulding,\*1850, Irlanda,-<sup>+</sup>1921, Edimburgo). El padre, junto con un hermano, eran dueños de John Mackay y cia., comerciantes y fabricantes de productos alimenticios. Humphreys se había educado en Fettes, una afamado colegio edimburgés y estudiado por un tiempo en el Oriel College de la Universidad de Oxford. A continuación en 1904 había abrazado la carrera militar en el regimiento escocés Queen's Own Cameron Highlanders siendo nombrado segundo lugarteniente y estando primero estacionado en Dublin, Irlanda y después en Pretoria, Transvaal, Sudafrica. En noviembre 1905 se le concedió licencia por seis meses para que se recobrar de un ataque de fiebre tifoidea. Durante esa licencia visitó París, sospechamos que junto con Mary Erlich quien probablemente estaría entonces trabajando de niñera en Inglaterra. En mayo 1906 Mackay estaba de vuelta en Pretoria. Pero en diciembre del mismo año se desgració por repetida embriaguez: en un último episodio había disparado su revólver al azar por el cuartel. Se le sugirió que renunciara a la carrera militar, lo que hizo replegándose a Escocia. Su padre debe haber estado muy desencantado y le habrá sugerido que se alejara de su ámbito. Lo de emigrar a la Argentina se habrá debido a que en el colegio había sido con-pupilo de unos muchachos británico-argentinos. Asumimos que en Buenos Aires uno de ellos, John Strachur Campbell (\*1881, Entre Ríos,-<sup>+</sup>1936, Buenos Aires) le ofreció trabajo a Mackay en una oficina de contaduría que allí tenía. Cuando falleció Eric Pringsheim en Virorco, Humphreys estaría pasando allí sus vacaciones de verano.

A fines de abril 1909 Mary les tuvo que mandar a los padres Pringsheim el certificado de defunción de Erik y su libreta de casamiento: los necesitaban para poder importar el cadáver de Erik en Hamburgo. Al mismo tiempo les envió unos recibos de unas cosas que ella en Buenos Aires y que su amiga Dodo (=Paula) Popp en Berlín habían empeñado para capear la falta de dinero que Mary había sufrido en San Luis y Buenos Aires. Para sonsacarles información acerca de Mary, Hedwig Pringsheim mantuvo algún contacto con la señorita Popp y la 'tía' Hedwig Bergson (\*1852-<sup>+</sup>1935), Berlín, esta última segunda esposa viuda de James Bergson (\*1839, Varsovia,-<sup>+</sup>1906, Berlín, <sup>o</sup>1 Tamerla Bersin,\*1838-<sup>+</sup>1857). Mary a su vez escribió sin remilgos a Hedwig Pringsheim acerca de sus intentos de hacer venir de visita al hijo suyo Alexander Con (\*1897, Lodz) –que había quedado con su padre Piotr C.– desde Varsovia. Porque no viajó ella misma a Varsovia no se entiende, a menos de que temía alguna represalia allí. Mientras tanto, a principios de mayo, el cajón con el cadáver de Erik fue descargado en Hamburgo del carguero Ashmore arribado desde Rosario. Una vez en Munich, sin informar a Mary, el féretro le fue entregado a un patólogo amigo de los padres Pringsheim para que le hiciera una autopsia. Este no encontró ningún rastro de violencia o veneno. El polvo del que Eric había tomado y del que Mary había traído una muestra suponiendo que fuese estircnina resultó ser, como escribe Hedwig, un 'inocuo extracto vegetal'; muy probablemente se trataba de cocaína, sustancia que entonces todavía se consideraba esencialmente inofensiva.

A mediados de mayo Mary reclamó la libreta de casamiento que Hedwig todavía no le había devuelto: la necesitaba para sacar su pasaporte y ulteriormente para hacerse cargo de la herencia de su fallecido esposo en Argentina. Al mismo tiempo se enteró de que los restos de Eric habían sido cremados sin que ella fuera informada; enfurecida reclamó sus cenizas pero los Pringsheim ya las habían enterrado en Munich. Nada de lo que los Pringsheims averiguaron logró comprometer la inocencia de Mary: ni von Pannwitz y ni el detective habían logrado sacar a flote cosa alguna de la

que se la pudiera acusar seriamente. A principios de mayo Alfred Pringsheim le escribió a Mary, que él y su esposa renunciaban en su favor a la mitad de la herencia de Eric que les correspondería –no sabría que de acuerdo a leyes argentinas de todos modos no eran herederos naturales de su hijo casado– y que iba a cancelar la enojosa hipoteca que restaba sobre la estancia Virorco.

Al mismo tiempo le llegó a Hedwig noticia de unas declaraciones que había hecho un señor August von Manz (\*1848-<sup>+</sup>1940), un militar retirado cuyo hermano Anton Manz (\*1857-<sup>+</sup>~1943) había sido el superior de Erik cuando este estuvo en Ansbach, acerca de un dudoso vivir de Mary antes que emigrara a la Argentina y un fatal encuentro con Erik. Podría ser que Erik en 1906 y 1907 hizo venir a Buenos Aires su ‘vieja’ amiga Mary ? Sea como sea, Hedwig Pringsheim se vió motivada de dirigirle a Mary una carta en la que apiló una serie de acusaciones. Mary contestó rechazándolas algo altiva, pero convincentemente llamando la atención al hecho de que las varias acusaciones se basaban principalmente en lo que von Pannwitz le había sonsacado a Köckritz cuando este recién despedido por robarle, se había querido vengar de ella <sup>10</sup>. A mediados de mayo Mary viajó a Inglaterra alojándose en el hotel Cecil, The Strand, Londres, muy elegante. Es posible que para encontrarse con Humpreys Goulding Mackay, su confesado antiguo pretendiente en Buenos Aires y amigo de Erik pero del que los padres Pringsheim suponían de que seguía siendo el amante de Mary. De hecho el diario The Standard, Buenos Aires a fines de febrero 1909 reportó que H. G. Mackay, quien se había alojado en el hotel Phoenix, intentaba viajar próximamente a Europa. En abril Mary le escribió a Hedwig Pringsheim, de que su conocido Mackay estaba en Gran Bretaña visitando sus padres.

Entre Mary y los Pringsheim –quienes ahora solo se comunicaban con ella a través del abogado S. von Pannwitz– se entabló una conflictiva correspondencia acerca de una cuenta pendiente por el transporte del cuerpo de Erik. A finales de julio 1909 la viuda Mary Pringsheim, 30 años de edad, sin especificar nacionalidad –lo que implica que viajó con la alemana adquirida a través de su casamiento con Eric– se embarcó en Hamburgo una vez mas en el Cap Vilano, primera clase, rumbo a Buenos Aires. El diario The Standard reportó que a fines de julio 1909 y venido del campo, probablemente de Virorco, H. G. Mackay estaba alojándose para recibirla a Mary en el hotel Phoenix, Buenos Aires. Los Anuarios Kraft de 1910 a 1919 de todos modos lo listaron a H. G. Mackay, estanciero, bajo provincia San Luís, Trapiche, obviamente se había hecho cargo de la estancia Virorco de Mary Pringsheim pero no hay duda de que ella como viuda Pringsheim quedó en personal posesión de Virorco hasta 1920: copia del registro de propiedad, San Luís, ver abajo. Mary no desapareció del todo de la vida de los Pringsheim ya que a principios de julio 1911 Mary concurre al balneario de montaña Friedrichroda, Sajonia, Alemania y les envió a los padres Pringsheim un testamento que Erik había redactado para sus padres ya a fines 1908 pero que Mary debe haber encontrado entre sus papeles después de su retorno a la Argentina en 1909. Se la habrá enviado a los Pringsheim para agilizar la prometido cancelación de hipoteca que de hecho, recién se completó en 1912. En diciembre de 1911 Mary viajó sola en primera clase de Bremen, Alemania a Buenos Aires en el vapor König Friedrich August. El viaje le habrá sido posible porque al agro argentino hacia 1910 le iba muy bien y el país se había convertido en uno de los más ricos del mundo. O era que Mary había heredado alguna cosa de su ‘tía’ Hedwig Bergson, Berlín ?. Mackay al mismo tiempo aprovechó para visitar a sus padres en Escocia.

Hedwig Pringsheim siguió convencida de que Mary, siendo de mala vida era responsable de la muerte de su tan amado Erik. Entre los hijos de Thomas Mann se cementó la versión de que Mary y su amante inglés habían tramado un asesinato –se hablaba hasta de un duelo– para deshacerse de Erik y hacerse de su propiedad. Acerca de lo que realmente sucedió solo se conservan las cartas que Mary envió informando a su suegra acerca de la muerte de Erik, una muy breve datada inmediatamente después y otra más extensa redactada unos meses después. Sabemos que el día de la muerte de Erik, fue en San Luís uno de sol con una máxima de 40 grados, un tiempo que no se prestaba para cabalgar tres horas de San Luís a Virorco a la hora de la siesta. No hay duda que cuando llegó a casa Erik habría ingerido primero una menor dosis de estricnina –no detectable en la posterior autopsia– y poco después muy probablemente aspiró cocaína, –Mary oyó un delatador susurrar desde la pieza vecina– indetectable en esa época. Eric también declaró a Mary que había tomado antipyrina, un antifebril sintético que en dosis mayores era venenoso y que puede haber –tal como lo efectivamente lo hace la

cocaína– potenciado el efecto de la estricnina. El hecho que a continuación almorzó copiosamente vale como evidencia de que había realmente ingerido estricnina: un ataque de hambre voraz es un frecuente síntoma temprano del veneno. A continuación –después de una serie de violentos calambres– habrá muerte del paro cardíaco ocasionada por el combinado efecto de estricnina, cocaína, antipyrina, insolación y empacho. Una ingestión de estricnina explicaría la ocurrencia de agudo dolor en respuesta al mero toque cuando Mary quiso sacarle las botas y la sonrisa del muerto, el *risus sardonius* de los toxicólogos, que ella describió. Naturalmente se puede dudar si Mary hizo todo lo posible para evitar el suicidio de su esposo. Pero es el caso que le provocó a Eric un profuso vómito, una medida que en esa época se consideraba todavía adecuada contra un envenenamiento con estricnina. Mary en todo caso juzgaba que Erik solo estaba amagando un suicidio para asustarla a ella y a los padres Pringsheim; si hubiera realmente querido matarse hubiera hecho uso de su revólver, un mucho menos penoso método que la estricnina <sup>11</sup>.

Hacia 1914 Mary, viuda de Pringsheim debe haberse casado con H. G. Mackay porque en un documento 1915 de la Dirección de Minas, San Luís, la mina Virorco aparece mencionada como propiedad de Mary Erlich de Mackay; sabemos que el casamiento no tuvo lugar en el registro civil de San Luís, pero a lo mejor en el de Trapiche ?, (o Villa Mercedes ?). A finales de 1916 Humphreys viajó a Gran Bretaña y estuvo presente cuando su padre falleció en Edimburgo el primero de enero de 1917. De acuerdo a la ley escocesa, él como primogénito heredó todos los bienes inmuebles; él, la madre y sus dos hermanos repartiéndose los bienes ,muebles’. En mayo 1917 Humphreys estaba de vuelta en Argentina pero ya en septiembre 1917 él y Mary Mackay desembarcaron en Londres fijando como su residencia permanente a Inveralmond (House), Cramond Bridge, Escocia, la residencia de la familia Mackay: debe haber juzgado que su herencia les brindaría una existencia más cómoda que la estancia Virorco. En enero 1918 H. G. M. se ofreció como voluntario ante el Royal Flying Corps; en abril 1918 ese cuerpo pasó a ser parte de la recién fundada Royal Air Force. Humphreys G. H. en marzo 1918 fue asignado a un regimiento especializado en aerostatos cautivos acuartelado en Richmond, Surrey (hoy Londres) como segundo lugarteniente. En agosto 1918 se lo despachó al frente cerca de Cambrai, Flandes, Francia donde ascendió varias veces en globos cautivos por un total de unas 80 horas de vuelo. Los globos emplazados a unos kilómetros detrás de las trincheras, ascendían a una altura máxima de mil metros por medio de un cabrestante motorizado, los tripulantes reportando por teléfono las posiciones y los movimientos de los enemigos y acerca de la puntería de la propia artillería. Los globos eran populares blancos de la artillería y la aviación enemiga: cuando abatidos los tripulantes debían largarse con paracaídas. En noviembre 1918 se firmó el armisticio que terminó con la guerra y en marzo 1919 se lo dio de alta a Humphreys G. Mackay <sup>12</sup>.

En 1919 María Erlich, como viuda de Pringsheim y ‘heredera única’ inició la venta de Virorco por medio del Banco Hipotecario Nacional la que recién se finalizó en diciembre 1920 cuando la compró un señor Juan Blassi y Gene, Barcelona por 29.300 pesos moneda nacional (≈500.000 dólares actuales). Nótese que esta suma era mucho menor que los 100.000 pesos que Eric había pagado en 1908. Una menor parte de esta pérdida se debería a que la crisis de pos-guerra había comenzado a castigar a la Argentina, pero la mayor parte se debería a que Erik había pagado un estafalario precio <sup>13</sup>.

La madre Hannah Goulding Mackay falleció en 1921 en Edimburgo, su hijo Humphreys firmando el acta de fallecimiento; en ese momento vivía con Mary en Pimlico, cerca de Victoria Station, Londres. En 1929 Humphreys G. Mackay y su esposa Mary, Adam Street, Londres, acusaron a un William George Hibbard y a su esposa de haberla calumniado a Mary. Parece que la señora Hibbard en Monte Carlo, Monaco, la había dicho ser una “cocotte” (=prostituta). El juzgado la encontró culpable de la ofensa pero solo los condenó los Hibbard a pagarle medio penique de compensación a Mary. Más tarde los Mackay se mudaron al barrio Paddington. En 1937 Humphreys Goulding Mackay, propietario de inmuebles, murió en 88 Sutherland Avenue, Maida Vale, Paddington. Todas las direcciones de H. G. Mackay que conocemos indican una pertenencia a la clase media o mismo, alta. Sin embargo cuando se cerró en 1941 la sucesión de Humphreys su viuda Mary Mackay solo recibió una herencia de 2 libras esterlinas; parece que Mary se encontró que que su marido le había dejado mas pasivos que activos tal que en 1940 ella tuvo que declararse en quiebra ante un juez.

Según Lynne Park, Horsham, Inglaterra, comunicación 2014, su cuñada Enid C. Mackay, Edinburgo la salvó de la completa ruina comprándole la casa 88 Sutherland Avenue a los acreedores y regalándosela a Mary. A pesar de esta estrechez mas adelante en 1948 y 1949 Mary pasó temporadas en Monte Carlo, Monaco <sup>14</sup>.

En 1944 la editorial Gollancz, Londres, publicó una segunda edición de la autobiografía 'Turningpoint' de Klaus Mann (\*1906, Munich-+1949, Cannes, Francia, hijo de Thomas Mann y Katia Pringsheim). Incluía un pasaje acerca del 'asesinato' de su tío Erik tal como había figurado en las conversaciones de la familia Mann. En agosto 1949, posiblemente alertada por una noticia de prensa acerca del suicidio de Klaus Mann, Mary viuda Pringsheim, viuda Mackay se apersonó representada por un abogado y amenazó con una querrela por calumnia a Victor Gollancz. Gollancz le escribió a Erika Mann (\*1905-+1969), hermana de Klaus Mann y amanuense de su padre Thomas Mann, quien le contestó relatando como su familia veía el asunto. Gollancz decidió arreglar con Mary Macay extrajudicialmente pagándole por daños y perjuicios 1.250 libras esterlinas (=3.500 dólares de entonces ≈17.000 dólares de hoy) y a sus abogados los costos, además de publicar en la revista *The Bookseller* una disculpa. Una inesperada comunicación 2014 de Lynne Park, Horsham, Inglaterra –los padres de su compañero Graham Smith en su época habían sido inquilinos en, y después compradores de– la ya mencionada casa Sutherland Avenue 88 de Mary Mackay, aclaró que Mary falleció de cáncer en el Hospital Francés, 172-176 Shaftesbury Avenue, Londres WC2 en 1960. De acuerdo a su testamento datado 1957 y ejecutado en 1960 Mary dejó a su cuñada Enid C. Mackay, Edinburgo una herencia de casi 500 libras esterlinas. Hedwig Pringsheim, por su parte nunca logró olvidar la desaparición de su hijo mayor aunque en 1938 desalojada por los nazis tuvo que quemar las muchas veces releídas cartas de su amado Erik. Ella y su marido apenas si se salvaron de terminar en un campo de concentración nazi gracias a la intervención de un compasivo oficial de la SS hitleriana, que les tuvo lástima y les permitió emigrar a Suiza donde pocos años después fallecieron bastante empobrecidos.

Está documentado que Thomas Mann alrededor de 1910 pidió prestado el diario del viaje a la Argentina de Hedwig Pringsheim y que incorporó varios de los episodios que ésta había descrito, en un borrador que estaba preparando para lo que iba ser la segunda parte de su célebre novela 'Las Aventuras del Estafador Felix Krull'. De hecho ya la primera y publicada parte de la novela termina con Krull –pretendiendo ser un marqués de Venosta– aprestándose en Lisboa a embarcarse en el Cap Arcona rumbo a la Argentina, tal como lo había hecho Hedwig. Se sabe que Thomas Mann tenía proyectado para el Krull un encuentro con el Panchito Novaro mencionado por Hedwig y una ficticia hermana de este, durante el que se iba desarrollar un amorío de a tres, y también un viaje a Chile. La muerte de su cuñado Erik –que no era parte del diario de Hedwig– no aparece en ese borrador. Thomas M. podría haber estado sin embargo en posesión de las recientemente (2007) reaparecida conflictiva correspondencia entre Mary y Hedwig Pringsheim acerca de lo que sucedió en Viorco en enero 1909. Creemos posible que el autor Mann concibió que Krull / Venosta iría a conocer a la atractiva polaca Mary Barska en el tren hacia Chile y que bajándose en San Luís –y adoptando el supuesto papel de Mackay– la libraría en un duelo del entretanto penoso esposo Enrique. Pero es el caso que al fin Tomas Mann lamentablemente nunca acabó de escribir el trecho argentino del 'Krull': lo ocupaban otras obras que él consideraba ser de más calado que esta algo fácil novela picaresca.

La ex-estación La Nacional, FC. B. A. Pacífico en 2012, ya sin rieles. Foto gentileza de N. Mollo, Rufino.

## Notas

<sup>1</sup> Las investigaciones que aquí presentamos fueron inspiradas por el libro de Inge y Walter Jens, Katias Mutter, das ausserordentliche Leben der Hedwig Pringsheim, Rohwolt, Hamburgo 2005. Algunos resultados preliminares ya fueron incluidos en otro libro de Inge y Walter Jens, Auf der Suche nach dem Verlorenen Sohn, die Südamerika-Reise der Hedwig Pringsheim' 2da ed. 2006,

Rowohlt, Hamburgo, p. 164; comparar Lila Bujaldón de Estevez, *La insólita aventura de una mujer osada*, [www.mdzol.com](http://www.mdzol.com), 2012. La presente nota se basa importantemente sobre el último libro de los Jens que contiene el completo diario de viajes de Hedwig Pringsheim, menciona varias entradas del diario regular de la misma y también muchos pasajes de cartas de Mary a Eric y a de Mary los padres Pringsheim. Agradecemos a la dra. Inge Jens, Tübingen, Alemania, por habernos introducido al tema y habernos permitido consultar adicionales materiales en su posesión. Estos eran extensos recortes del diario habitual de Hedwig Pringsheim suplidos por la sra. Cristina Herbst, Frankfurt Meno y completas transcripciones de las cartas debidas a la sra. Waltraud Holtz-Honig, Berna. A estas dos señoras les agradecemos por habernos provisto con algunos detalles adicionales acerca de esos documentos. Gracias también a nuestra hermana / tía Antonia Delius de Stoppani, Buenos Aires por varias averiguaciones y sugerencias.

<sup>2</sup> Una mucho mas detallada documentación de los diversos puntos tratados en este abreviado texto figura en la precedente y mas amplia versión alemana *Bayrisch-Puntanisch-Schottisch-Polnisches Drama, Erik Pringsheims Tod in Argentinien*; ver también el algo más breve y anterior texto en Thomas Sprecher, Ruprecht Wimmer y Hans Weißkirch (ed.), *Thomas Mann Jahrbuch 25*, p. 297-331, Klostermann, Frankfurt Meno, 2012.

<sup>3</sup> En 1912 el Oravia de la Pacific Steam Navigation Co. se hundió cerca de Port Stanley (=Puerto Argentino), Malvinas, los pasajeros y la tripulación siendo salvados por los balleneros locales. Los varios viajes transatlánticos que mencionamos fueron identificados en base a los websites [findmypast](http://findmypast), [ancestry](http://ancestry) y [argentine immigration records](http://argentineimmigrationrecords), con la ayuda de Malte A. Witt, Hamburgo, Cathy Murray, Michigan y Lynne Parks, Horsham, Sussex. Acerca de Felicitas Guerrero, su marido fue Martín de Alzaga (\*1814-+1870) y el pretendiente Enrique Ocampo (\*1840-+1872), ver Ana María Cabrera, *Felicitas Guerrero*, 1998, Sudamericana, Buenos Aires, Carlos F. Guerrero fue un importante criador de vacunos Aberdeen Angus, ver Don Carlos Guerrero, el pionero y su perfil, *Angus*, nr. 192, p. 26, Buenos Aires: Asociación Angus 1995. Acerca de la laguna El Cuero, cercana a La Primavera, ver N. Mollo, *Una expedición a la laguna El Cuero*, *Tefros* 12, 2014, p. 1-28 y Mansilla, *Excursion*, capítulo 36, Indio Blanco.

<sup>4</sup> Rodolfo (=Rudolf) Funke (\*1852, Hildesheim, Alemania-+1938, Buenos Aires, →1877, Argentina, soltero) trabajó primero como químico para una refinería de Ernesto Tornquist, ver abajo, pero pronto se convirtió en un estanciero por su propia cuenta. Mantenía un escritorio en el edificio que también albergaba al Banco Tornquist, Bartolomé Mitre 531, Buenos Aires: *Guia Kraft* 1908. Pasaba largas temporadas en Baviera durante las cuales lo representaba L. H. Krüger, Bartolomé Mitre 853. Este último también actuaba para Engelbert Hardt y cía., Berlin, Buenos Aires, importadora-exportadora y propietaria de extensos campos, acostumbrando cargar a los colonos compradores con muy breves y caras hipotecas: María C. V. de Flachs, *Capitales alemanes en Córdoba 1890-1920*, *Revista de la Junta Provincial de Historia Córdoba* 1993, 15, p. 167. Hoy día la estancia Rincón Tres Picos es propiedad de una fundación Funke que permite a personas de pocos medios gozar vacaciones campestres; ver Paul Bürger, *Rudolf Funke, ein großer Argentinier*, 1948, Fundación Funke, Buenos Aires.

<sup>5</sup> Staudt y cía., Bartolomé Mitre 669, Buenos Aires y Unterwasserstraße 6, Berlín era una firma importadora-exportadora fundada por (Jakob) Wilhelm (=Guillermo) Staudt (\*1853, Hellenthal, Alemania-+1906, Berlín, →1877, Argentina, ∞1885, Berlín, Elisabeth Albrecht, \*1958, Berlín-+>1932) a quién Hedwig y Erik todavía habían consultado en Berlín en 1905. Hizo dinero con un código de abreviaturas telegráficas para la correspondencia comercial; con ese capital compró poplina, tela con la que hizo coser sacos de verano. El negocio le salió muy bien y en 1887 fundó la firma Staudt y cía. Fallecido Wilhelm S. un socio Paul (=Pablo) Küster (\*1857, Alemania) se hizo cargo de la sucursal porteña. La viuda Staudt, sin embargo, presidió los festejos centenarios que en 1910 organizó la colonia alemana. Un hijo Richard Wilhelm S. (\*1888, Berlín-+1955, Buenos Aires) tomó las riendas después de 1921; ver Wilhelm Staudt: *Zum Tee mit dem Kaiser in Heringsdorf*, 2003, Edition, Usedom y Diego Abad de Santillán: *Gran Enciclopedia Argentina*, 1956-1964, Ediar, Buenos Aires.

<sup>4</sup> La estancia Santa Elena, de los Griffin estaba situada en las inmediaciones de un fortín Ludueña que entre aproximadamente 1850 y 1870 funcionó como defensa de retaguardia ante los indios del

sur. El diario *The Standard*, Buenos Aires reportó que en octubre 1907 y otra vez en diciembre 1907 que W. S. Griffin y esposa se alojaron por unos días en el Hotel Phoenix (=Fénix), calles Córdoba y San Martín, Buenos Aires, de Mary Emily Ryder de (Eduardo) Oyler. Los Griffin habían logrado vender su estancia a los hermanos James (=Santiago, \*1860, Irlanda-<sup>+</sup>1959, Buenos Aires) y John (=Juan, \*1863, Irlanda-<sup>+</sup>1938, Buenos Aires) Feeney, almaceneros de comestibles, Cangallo (=Presidente Perón) 537, Buenos Aires quienes la revendieron al poco tiempo; ver presente Reseña, K6 y Anuario Kraft 1908, Buenos Aires: Guillermo Kraft.

<sup>5</sup> Johann (=Hans) Wilhelm Altgelt había previamente esposado en 1880 a Bertha Altgelt (\*1858, Krefeld), una prima, que falleció en 1890 y en 1891 a Ottilie Emma Berthold (\*1858, Elberfeld), quién falleció en 1904. J. W. A. era el tercer Altgelt traído de Alemania para manejar una compañía de importación y exportación, la que aunque firmando bajo diferentes nombres continuó siendo por lo menos en parte de miembros de la familia. De la firma se ramificaron las compañías Bunge y Born y Ernesto Tornquist y cía.: comunicación 2007 de Carlos A. Altgelt, Buenos Aires / Nueva York y otras fuentes.

Diego Meyer (\*1863, Bremen-<sup>+</sup>~1947, <sup>→</sup>1883 Argentina, <sup>∞</sup>1893, Josefina Ferro, \*1875, Venezuela-<sup>+</sup>~1945, <sup>∞</sup>1890, Francisco Novaro, \*1863, San Nicolás-<sup>+</sup>1890, Buenos Aires) operaba una casa de comercio exportadora de lana e importadora de ferretería en Bahía Blanca con sucursales a lo largo de la costa patagónica. Ya en 1905 donó al hospital de Bahía Blanca un temprano aparato de rayos x. En el lujoso volumen de Reginald Lloyd, *Impresiones de la República Argentina*, 1911, Lloyd, Londres, p. 553 Meyer es mencionado con ponderación. El *Argentine Yearbook* 1912, Robert Grant, Buenos Aires lo lista como cónsul alemán en Bahía Blanca y el *English Directory* 1913, Standard, Buenos Aires lo tiene bajo Diego Meyer, El Retiro, Sierra de la Ventana.

<sup>6</sup> Pasando por Villa Mercedes Erik y Mary habrán recordado el famoso asalto 1905 del banco local por Butch Cassidy y sus pistoleros y la valerosa defensa del mismo por Federico y Emilia Hartlieb: ver *Cowboys en la Argentina*, wwwebsite. Las entradas relacionadas con la estancia Virorco en el Registro de Propiedad, San Luís las obtuvimos en 2006 con la ayuda de Fernando Nasisi y Hugo Gez, ambos de San Luís. El previo dueño de Virorco, L. F. Darmstädter figura en el censo 1895 como corredor, en 1908 como corredor de bolsa, Bartolomé Mitre 441, Buenos Aires y en 1925 como Darmstädter y cia., Cangallo 318, Buenos Aires en el website familysearch, en la Guía Kraft 1908, Kraft, Buenos Aires y en la Guía Germana del Río de la Plata, 1925, Klengel, Buenos Aires. Los precios de los campos puntanos en 1908 figuran en varios artículos del diario *La Reforma*, San Luís, como fluctuando entre unos 10 y 30 pesos la hectárea. En 2012 la estancia Virorco, 2.065 hectáreas, 47 kilómetros de San Luís ciudad, se estaba ofreciendo por 2.000.000 dólares en anuncios en el internet: Es solo poco más de lo que ya pagaron los Pringsheim en 1908 ! La mina Virorco no ha sido reactivado hasta el día de hoy pero los yacimientos de Virorco siguen recibiendo atención mineralógica, por ejemplo: Miguel A. Galliski *et al.*, *Mineralogy and origin of the dumortierite-bearing pegmatites of Virorco*, *Canadian Mineralogy*, 50, 2012, p. 873-894; la pegmatita es una infrecuente variedad macrogranulada del granito.

<sup>7</sup> Es probable que E. von Fritzsche haya trabajado para Diego Meyer; en 1925 sin embargo figuraba como comerciante en Buenos Aires. De J. von Alvensleben se sabe que entre 1908 y 1909 operó (para un consuegro Tornquist?) una estancia en Buena Esperanza, San Luís; a continuación volvió a Alemania.

<sup>8</sup> El acta de defunción de Erik Pringsheim y la nota necrológica en el diario *La Reforma* 27.1.1909 fueron halladas por Juan José Laborda, San Luís en 2005 en respectivamente el Registro Civil, San Luís y en el Archivo Histórico, San Luís; hubo otra breve nota necrológica en el diario *El Herald*, San Luís, 23.1.1909, hallada por nosotros en el mismo Archivo Histórico, en 2007. La muerte del cuñado de Thomas Mann en Virorco es mencionada fugazmente por Eduardo Belgrano Rawson, *El sermón de la victoria, novela de la vida real*, 2010, Planeta, Buenos Aires, p. 149, 206 y 207.

<sup>9</sup> Alfredo (=Alfred) von Köckritz, era el tercer-nacido de una familia de antigua estirpe. En el *Gothaisches Genealogisches Taschenbuch des Adels*, 1909, Perthes, Gotha, p. 361, una guía de la nobleza alemana, A. von K. todavía figura como lugarteniente de un regimiento de granaderos prusiano acantonado en Breslau, Alemania (=Wroclaw, Polonia). Pero ya tiene que haber emigrado

a la Argentina antes de 1908; bajo esta fecha figura sirviendo la mesa de Mary Barska / Erlich en Buenos Aires. No se sabemos de seguro lo que se hizo de él después de 1912 cuando asistió junto con L. F. Darmstädter a una función del Club Alemán, Buenos Aires: Deutsche La Plata Zeitung, Buenos Aires, 22.10.1912. Es probable que cayó como soldado raso en Flandres en 1917.

<sup>10</sup> Guillermo (=Wilhelm) Joseph debe ser el mismo que Willi (=Guille) Josef (\*1873, Berlin), comerciante quien en 1896 emigró en el barco „Porto Alegre“, 2<sup>da</sup> clase, de Hamburg a El Plata. En junio 1909 les escribió en alemán a los padres Pringsheim acerca de la situación en „Viorco“.

<sup>11</sup> De Walter von Pannwitz se afirma que en ocasiones ofició como abogado privado del emperador Guillermo II (=Kaiser Wilhelm II) de Alemania; de su esposa Catalina Roth se dice que fue una amante del mismo; cuando en 1918 el emperador fue desterrado a Holanda, los Pannwitz se mudaron a un castillo en su vecindad. Una de las estancias que C. Roth heredó, La Catalina, Diego de Alvear, Santa Fe, sigue siendo propiedad de una nieta suya.

<sup>12</sup> Según unas guías Berliner Adressbuch, Scherl, Berlin de esa época, Paula Popp junto con un lugarteniente retirado Paul Popp –quién hasta 1907 había servido en un regimiento de dragones del reino de Baden-Württemberg– operaban una caballeriza en el barrio Charlottenburg, Berlín. Ambos probablemente eran hijos de un lugarteniente de húsares austro-húngaro Fernando Popp (\*1835, Milano-<sup>+</sup>~1908, Berlín) quien entre 1864-1866 había servido con el desafortunado emperador Maximiliano de Mexico (\*1832, Viena, Austria-<sup>+</sup>1867, Querétaro, fusilado).

<sup>13</sup> Los padres de Mary (=Marja =María) Erlich (\*1877, Boriza (=Borivka?), Podolia, Polonia / Russia, hoy Ucrania-<sup>+</sup>1960, Londres, <sup>∞I</sup>1896-~1903, Piotr Kon (\*1865, Varsovia-<sup>+</sup>1937, Lodz, abogado; con él tuvo dos hijos que quedaron con el padre), <sup>∞II</sup>1908, Erik Pringsheim, <sup>∞III</sup>~1915, Humphreys Goulding Mackay), fueron Emanuel Erlich (\*1831-<sup>+</sup>1901, <sup>∞</sup>1870, Aleksandra Brauman, \*1847-<sup>+</sup>1891); Emanuel había sido hacendado pero por adherirse a la rebelión polaca de 1863 fue despojado de sus propiedades y desterrado a Siberia por varios años. Los Bergson eran una familia judío-polaca de antigua alcurnia y considerable riqueza. Cuando falleció su madre Aleksandra E., la jovencita Mary E. debe haber quedado al cuidado de su tía Julja Brauman (\*1842-<sup>+</sup>1909, <sup>∞</sup>1862, Michal Bergson (\*1831, Varsovia-<sup>+</sup>1919, Varsovia), M. Bergson siendo un pudiente banquero y comerciante. De él era un medio-tío James Bergson (\*1839, Varsovia, Polonia-<sup>+</sup>1906, Berlin, <sup>∞I</sup>Tamerla Berzin, \*1838, Varsovia-<sup>+</sup>1857, Varsovia, <sup>∞II</sup>1874, Hedwig (=Hadas) Orgler (\*1852, Breslau-<sup>+</sup>1935, Berlin, a quién Mary Erlich apelaba tía). James B. tuvo entre 1875 y 1902 en Berlín un comercio exportador de productos alimenticios por lo que podría haber tenido relaciones con los padres de H. G. Mackay. Además un medio-hermano mayor amigo suyo, Michel Berkson (\*1820, Varsovia-<sup>+</sup>1888, Londres), pianista y compsitó vivió en Francia e Inglaterra se preocupó mucho por su familia polaca; era el padre del famoso filósofo francés Henri L. Bergson (\*1859-<sup>+</sup>1941), premio Nobel de literatura 1927: Kazimierz Reychman: Szkie Genealogiczne, Warszawa, F. Hoesick, 1936, p. 13 y 58.

<sup>14</sup> Estricnina era un veneno muy usado para combatir las alimañas, en especial las ratas. Cocaína se conseguía fácil y barato tanto en las farmacias como en los clubes nocturnos; recién a partir de 1923 se comenzó a vender bajo receta: Leopoldo Bard, Los peligros de la toxicomanía, 1923, Rosso, Buenos Aires. Ambas substancias eran de corriente uso como ‘pichicatas’ para caballos de carrera. De que había tomado ‘un pequeña dosis de estricnina y de que se había tratado con antipyrina’ Erik lo declaró cuando ya estaba sufriendo de intermitentes calambres. Acerca de los efectos de estas tres substancias conviene consultar textos especializados de la época, por ejemplo Robert Kobert, Lehrbuch der Intoxikation, 1902-1906, Enke: Stuttgart, p. 139 y 1153 y Rudolph August Witthaus, Manual of Toxicology, 2nd ed., 1911, Wood: New York, p. 1034. Acerca de un caso bastante reciente, ver D. Bagilet *et al.*, Intoxicación con estricnina en un paciente adicto a drogas. Medicina intensiva, 28, 2004, p. 86-88.

<sup>15</sup> En un posterior viaje en 1918 el transatlántico Amazon fue hundido por un submarino alemán frente a la costa de Irlanda: los viajes en barco entre 1916 y 1918 eran decididamente riesgosos. El libro Activities of the British Community in Argentina during the Great War 1914-1919, Buenos Aires, 1920, lo tiene a Humphreys Goulding Mackay, como voluntario de la Royal Air Force. El National Archive, Kew, Londres guarda sus fojas militares Wo 339/5962 and Air/76/321/65.

<sup>16</sup>En 2021 la estancia Virorco, partido Durazno, en su original extensión de 2065 has. estaba en venta; el prospecto contiene una serie de bonitas fotografías paisajistas; algunas muestran una casa dilapidada que ocupará el lugar de la habitada por María Erlich-Mackay. Se afirma que el terreno acomoda unos 50 equinos, 800 bovinos, 1000 ovino y 1500 caprinos.

<sup>17</sup> Detalles acerca de los últimos años de Mary Mackay, copias de su testamento y de su acta de defunción nos fueron amablemente proporcionads por Lynne Park, Horsham, Sussex, Inglaterra en 2014. Incidentalmente: cuando en 2005 buscamos por primera vez a Virorco, San Luís, a través del internet lo primero que emergió fue un artículo del diario Eco de San Luís titulado ‘Asesinato en Virorco’. Comenzamos a creer que era el de Erik Pringsheim, casi 100 años atrás ... Pero no, se trataba de un episodio reciente en el que don Liborio Lagos, un anciano bolichero, había sido muerto baleado, sospechándose que por unos mochileros mendocinos drogados.

**Chapter Y. Bavarian-Puntanic-Scottish-Polish Drama** by Juan D. Delius, Konstanz, and Julia A. M. Delius, Berlin, an addition to the **Reseña acerca de los campos que circundan la antigua estancia Monte Molina, Saladillo, Córdoba**, *abbreviated English versión without illustrations*, edition may 2023. Correspondence to [juan.delius@uni-konstanz.de](mailto:juan.delius@uni-konstanz.de) . © 2023 Juan D. Delius, Konstanz.

This is a brief account of the life of Erik Pringsheim and his wife Mary; for a detailed version, see the earlier German text. Erik was a brother of Katia Pringsheim (\*1883-+1980), who was married to Nobel-Prize winning German author Thomas Mann (\*1875-+1955). Katia was the youngest child of a very rich Munich mathematics professor Alfred Pringsheim (\*1850-+1941) and his wife Hedwig, née Dohm (\*1855-+1942). Erik (\*1879, Munich-+1909, Virorco, Argentina) was their eldest son. After completing school in Munich, he started studying law in Oxford and Munich. In Oxford he turned out to be a spendthrift. After finishing the first stage of his law studies at Erlangen University in 1902, he engaged in the second cycle of these studies, having interrupted them to complete his military service in Ansbach, Bavaria, with a cavalry regiment in 1903. There are some indications that he started a relationship with Maria Barska-Erich, a young red-haired Polish woman, during this period and married her in Buenos Aires in 1908. As emerged later, Maria (=Mary) Erlich was married for the first time to Piotr (=Peter) Kon (\*1865, Warsaw-+1937, Lodz), a later famous revolutionary Lodz lawyer, in a Lutheran church in 1896, but was divorced “culpably” from him in 1903 in Warsaw: she had apparently run away with a Russian officer’s son. She then moved away from Poland to Germany, leaving their son Aleksander Kon (\*1897) behind with the father, but still pining for him later in 1909. In Berlin Mary had an ‘aunt’ Hedwig Orgler (\*1852-+1935), who was the second wife (°1874) of James Bergson (\*1839-+1906). Mary Erlich-Barska was the daughter (\*1877) of Emanuel Erlich (\*1831-+1901) and Aleksandra Brauman (\*1847-+1891). When her mother died, Mary was cared for by Julja Brauman (\*1842-+1909), she married to Michal Bergson (\*1831-+1919), an older half-nephew of James. Mary may also have spent periods in Great Britain and France with relatives of the Bergsons, as she later proved to be quite fluent in English and French. Why for a good while she called herself Barska rather than Erlich is uncertain, but perhaps after she divorced she changed her name to the non-Jewish Barska to go with her basic un-religiousness. At the time it was quite usual to do so, but her birth certificate, the primary identification document, would of course continue to state her birth name Erlich.

Returning to Erik Pringsheim, upon being considered unsuitable as a reserve officer of his regiment, he began with the third cycle of his law studies in Munich after finishing his military service. Before he had completed them, however, his parents learned in early 1905 that he had accumulated debts to the tune of perhaps one million dollars (in today’s value), probably spent on gambling, horses, and possibly a woman (Mary Barska?). His father was enraged and not prepared to cover the debts but his mother Hedwig pleaded for her much loved son. Eventually his father relented, but on condition that Erik would go abroad and prove himself. So it came about that he shipped out to Argentina that same year. He learned the basics of cattle farming on a large farm there in the north-west corner of the Pampa government (nowadays province) –very likely the same one that figures in the beginning chapters of Campbell P. Ogilvie (ed.): *Argentina from a British point of view*. London: Wertheimer, Lea & Co. 1910, online available through [www.gutenberg.org](http://www.gutenberg.org), see the chapters „Some experiences of working on estancias“, „The social side of camp life“, and „Horse-racing in the Argentine“ and „Carnival in the Argentine“– and was visited during a period of unemployment by his spouse-to-be Mary who worked in Buenos Aires as a governess until June 1906 when she left for Southampton. Erik then found work again on another farm for a few months. He wanted to buy a farm but his parents found those on offer too expensive. In late 1907 his mother Hedwig travelled to Argentina to either bring him back home –but he did not want to return– or to buy him a reasonably priced farm, but they could not find a fitting one. She got to know, and in fact, appreciate Maria Barska-Erich, who happened to be her hotel-room neighbor, having arrived in Buenos Aires ten days before Hedwig. Erik and Mary, however, pretended not to have met before. As soon as Hedwig Pringsheim was back in Munich in January 1908, Erik was offered a farm in Virorco, San Luis province, central Argentina,

which his parents after getting favorable advice, were willing to buy for him. Without informing Hedwig, however, Erik's father Alfred had it heavily mortgaged in his own favor. Erik moved to the farm in early 1908 and only a month later he confessed that he had not gone there alone: he had married Maria Barska-Erich in Buenos Aires soon after his mother had left.

Estancia Virorco, Trapiche, San Luis. One of the five weir-pools on the La Huerta rivulet, probably all constructed by Humphreys Goulding Mackay. Photo: Huelleros, 2013.

At first the Pringsheim parents were quite pleased with their daughter-in-law Mary as she seemed to be more businesslike about the new farm than their own son was. But towards the end of 1908, things started to go wrong: Erik had bought himself a racehorse, his vice, –and as it turns out, also an automobile, an extravagant luxury at that time– and money was getting desperately short. Moreover, his father's agents in Buenos Aires probably sent him a stern reminder about having to start repaying the mortgage. In January 1909 the Pringsheim parents received a telegram in Munich that Erik had died in an accident. This was followed by a letter from Mary saying that after several days away from the farm he had returned and taken some strychnine and cocaine. The local doctor, bribed by Mary, however certified that 29-year-old Erik had died from plain heart failure. Besides Mary, Wilhelm Joseph, Erik's farm steward, Alfred von Köckritz, Mary's butler, and Humphreys Goulding Mackay, Mary's and Erik's friend, were witnesses of his death. Erik was interred in San Luis de la Punta, the province capital. Erik's parents sent Mary money to ship Erik's body back to Munich, and to travel there herself. At the same time, Erik's parents hired a German lawyer, a friend of theirs, who was in Buenos Aires on some other business to check out the legal and economic consequences of their son's death. Just by chance, this lawyer stayed at the same hotel in Buenos Aires as the newly widowed Mary Pringsheim, who was waiting to embark for Germany. When Mary arrived in Munich she got a cool reception from her parents-in-law because the lawyer had reported that she had behaved very much like a "merry widow." As soon as Mary let on that a past suitor of hers, an Englishman named Mackay –actually a Scotsman, see below– had been visiting the Virorco farm when Erik died, the Pringsheims began to believe that the two of them had conspired to kill their son. Partly through a news item in *Deutsche La Plata Zeitung*, we have found out that indeed a Humphrey(s) Goulding Mackay (reported as being married although he was actually single), had boarded the *Cap Vilano* in Southampton, the same ship that Mary Barska-Erich had boarded on her way to Argentina coming from Hamburg back in 1907.

When Erik's corpse arrived in Munich some weeks later, it was autopsied but no signs of violence or poison were found; moreover the 'strychnine' –of which Mary had brought a sample– was not the poison but an "innocuous plant extract," probably in fact cocaine, which was then still considered quite harmless. We know that it was extremely hot (104°F = 40°C) and sunny in San Luis on the day of Erik's death when he rode about 30 miles at midday to get home and the low chaparral woods did not offer much shade. It is now known that the consumption of cocaine while under heat-stress is very easily fatal; nevertheless, a small sub-lethal, then not detectable dose of strychnine would explain the symptoms Mary had observed and must have contributed. The Pringsheims hired a detective to investigate Mary's past life and the aforementioned lawyer, versed in criminal cases, went to the Virorco farm to investigate the circumstances of Erik's death and thoroughly questioned two of the witnesses, Joseph and von Köckritz, but nothing was uncovered that would seriously incriminate her, or indeed Mackay. Eventually Mary was put off by all the innuendo and left Munich for Berlin to visit her relatives and friends there. The Pringsheims soon stopped communicating with her except via their lawyer, but all the same, they grudgingly let Mary have the Argentine farm (2.065 hectares ≈5.160 acres) free of mortgage, even if it took them until 1912 to sort out all the legal complications. It is known that Mary travelled on to London to look up friends and perhaps to meet H. G. Mackay, see below; she sailed back to Argentina towards the end of 1909. All considered, the most likely scenario is that Erik had badly –indeed fatally– staged what was intended to be a feigned and

unsuccessful suicide to frighten his father into giving him more money. As a matter of fact, he had already played a similar but revolver-wielding card in 1905 while still in Munich. It is also documented that between 1909 and 1917 the aforementioned H.(umphreys) G.(oulding) Mackay was helping Mary to run her farm; in passenger lists, see below, he described himself as ‘estanciero,’ ‘rancher,’ or ‘cattleman.’ Nevertheless, it still was Mary Erlich, widow Pringsheim, who sold the Virorco farm in 1919 through the Banco Hipotecario Nacional for about a fifth of the exorbitant price paid by Erik in 1908. In 2012, incidentally, it was again being offered for sale for 2.000.000 US dollars! Thanks to the help of Cathy Murray, Michigan, and Graeme Marfleet, Sydney, it is now clear that Humphreys Goulding Mackay was a Scotsman, born in 1883 in Edinburgh, educated at Fettes, Edinburgh (1897-1899), and at Oriel, Oxford (1901-1903), where he only passed a preliminary exam, much as Erik had done there earlier. Humphreys then became a Second Lieutenant of the Cameron Highlanders Regiment serving first in Dublin, Ireland, and later in Pretoria, Transvaal, before quitting; in fact, he was asked to resign because of repeated drunkenness and disorderly behaviour (shooting with a revolver in the officer’s mess!). He returned to Britain in 1907 and shortly afterwards emigrated to Argentina, meeting Mary Erlich-Barska on board ship (intentionally?; they may have met previously in 1906, when Mary was possibly visiting Britain and Humphreys was home on a six-month sick leave).

Mary Mackay, photo taken in London about 1920; provided by Lynne Park, Horsham, Sussex, in 2014.

Soon after Erik Pringsheim had died on his farm Virorco, San Lu s, in early 1909, Mackay travelled to Edinburgh to visit his parents George Duncan Mackay, manufacturing and wholesale chemist, and Hannah Goulding Mackay. He was back in Argentina and on the farm by mid-1909, some time before Mary had returned from Germany towards the end of the same year. In 1911, not yet married and travelling separately, Humphreys G. Mackay visited Scotland, and Mary visited Germany again, both returning to the Virorco farm, Argentina, that same year.

In November 1916 Humphreys travelled to Scotland yet again, arriving in Edinburgh shortly before his father George Duncan Mackay died there at the end of the year. In May 1917 H. G. M. went back to Argentina, only to return later that year together with Mary, Erik’s widow, whom he had meanwhile married. They sailed on the steamer Amazon, Royal Mail, first class, intending to settle in Edinburgh, Scotland, on landing. In January 1918 Humphreys Goulding Mackay volunteered to serve with the Royal Flying Corps, which became part of the newly created Royal Air Force in April 1918. Notices about injury or death were to be sent to his wife M.(ary) Mackay, c/o Messrs. Mackay and Hay, 31 Rutland Square, Edinburgh. In March 1918 he took up duties in the 2nd (Kite) Balloon Training Wing, Richmond Park, Surrey (now Greater London) as a temporary 2nd Lieutenant. In July 1918 he was transferred to the 3rd Balloon Wing, British Expeditionary Forces; in September he was sent out to the war front with the 44th Balloon Section, and in October 1918 he was transferred to the 11th Balloon Section stationed near Cambrai –both sections belonged to the 19th Balloon Company– and went up repeatedly –for a total of some 80 flight hours– as an observer. Kite balloons were stationed 2–4 miles behind the trenches and ascended up to 4000 feet with the help of motorized winches; the observers reported movements and positions of the enemy as well as the precision of own artillery fire to the ground troops by telephone. The balloons were naturally much sought-after targets by the German artillery and airplanes. When the hydrogen-filled balloons were hit they usually caught fire, and the observers had to save themselves by parachute. Following the armistice in November 1918, Humphreys G. M. was demobilized in March 1919.

Humphreys’ mother Hannah Goulding Mackay died in Edinburgh in 1921 and her son signed the death certificate, giving his address as 155 Warwick Street (Pimlico), London SW1, now Warwick Way. The family firm John Mackay and Co., Edinburgh, manufacturing and wholesale chemists, was sold to an Edinburgh competitor, T. & H. Smith, in 1926. In 1929 the Yorkshire Post published a long

account about the Mackays having dragged another British couple to court for having slandered them in Monte Carlo, Monaco. Despite winning the case, they only received half a penny in damages. In 1932 Fettes College had Humphreys Goulding Mackay's address listed as 34 Titchborne Street (Tyburnia), London W2 (now Water Garden, Edgware); this was probably his gentleman's club address: in Kelly's 1931 Post Office Directory London it is the location of a Homer Club. In 1933, Humphreys made his will with his solicitor Alexander Fowler Hay, 31 Rutland Square, Edinburgh, leaving everything to his wife, or in case of her earlier demise, to his sister Enid C. Mackay. In 1937 Humphreys G. M., property owner, died at 88 Sutherland Avenue, Maida Vale, London W9, again not far from Paddington. All known addresses suggest a middle-class or even upper middle-class status. Strangely though, Humphrey's estate was not granted probate until 1941 in Oxford, with Mary Mackay, now living at 19<sup>B</sup> Clifton Gardens, London W9, merely inheriting effects worth 2 pounds. Lynne Park, Horsham, Sussex, England, found an explanation for the delay in 2014: Mary had to declare herself bankrupt in 1940. She was only saved from complete ruin by Enid C. Mackay, Humphreys' sister, who bought the 88 Sutherland Avenue house from Mary's creditors and presented it back to her.

In 1944 Victor Gollancz, London, published the second edition of Klaus Mann's (\*1906-<sup>+</sup>1949, Thomas Mann's son) memoirs "The Turning Point" that contained a hearsay account of the 'murder' of his uncle Erik. A letter from Victor Gollancz dated 1949 and addressed to Erika Mann, Klaus Mann's sister, turned up in a Munich literary archive. In this letter Gollancz announced that solicitors of Mackay's widow, formerly Mary Pringsheim, were threatening to sue him for libel. A draft of Erika's reply to Gollancz was also found: it summarized the murder account of Erik's death as fantasized by her grandmother Hedwig Pringsheim. From papers recently found in the archives of Gollancz's successor firm, Orion Publishing, it emerged that an out-of-court settlement was reached between Mary Mackay's solicitors Elwell, Binford, Hole, Bell, and Ackroyd, London, and Victor Gollancz's solicitors Rubinstein, Nash and Co., London. It entailed that Gollancz paid Mary 1,250 pounds compensation (=3,500 dollars ≈17,000 dollars of today) and her solicitors' fees of 100 guineas, and that he had the trade journal "The Bookseller" print an apology. The correspondence establishes that Mary, formerly Pringsheim, then Mackay, "of Polish origin and in not affluent circumstances," lived in Great Britain but her precise address is not given. In 1948-1949 Mary spent a period in Monte Carlo, perhaps at the residence of her now middle-aged son Alexander who had possibly moved there from Poland with his step-mother (??) Tabworska.

Hotel de Russie in Monte Carlo and grave of H. G. and M. Mackays in Paddington Green cemetery; favour of Lynne Park, 2020.

Eleven years later in January 1960, Mary Mackay, widow, 88 Sutherland Avenue, died of cancer at the French Hospital, 172-176 Shaftesbury Avenue, London WC2. She is buried in the same grave as her husband Mackay in Paddington Green, London.

As for Alfred and Hedwig Pringsheim, Erik's parents—both were of Jewish origin—barely managed to escape the Nazi concentration camps by emigrating in 1938 to Zürich, Switzerland, with the assistance of a rare compassionate SS officer. Their son-in-law Thomas Mann had already emigrated to the United States in 1936. It is suspected that he intended to use Erik's Argentinian adventures for the second volume of his picaresque "Felix Krull" novel, which he, however, never completed.

\* This note is principally based on our own inquiries but it also banks on Inge und Walter Jens' books 'Katias Mutter: das außerordentliche Leben der Hedwig Pringsheim', 2005, and 'Auf der Suche nach dem verlorenen Sohn: die Südamerika-Reise der Hedwig Pringsheim', 2006, both published by Rowohlt, Hamburg. A detailed documentation of all the points raised in this short note, and more, is included in the extensive German version 'Bayrisch-Puntanisch-Schottisch-Polnisches Drama, Erik Pringsheims Tod in Argentinien' that precedes the present digest along with a less abridged Spanish

version. The German text also acknowledges the help received from too many people to mention here; we still want to except Lynne Park, who's help was incisive; see also an earlier and shorter German text in Thomas Sprecher, Ruprecht Wimmer, & Hans Weißkirch (eds.), *Thomas Mann Jahrbuch 25*, pp. 297-331, Klostermann, Frankfurt Main, 2012.

**Capítulo Z, Fuentes y Notas**, parte de la **Reseña acerca de los campos que circundan la antigua estancia Monte Molina, Saladillo, Córdoba**, por Juan D. Delius, Universidad Konstanz, Alemania; antiguamente de la estancia La Maya, Monte Buey con la pasada colaboración de José S. Lloret, Centro de Estudios Históricos, Bell Ville. *Edición febrero 2023*. Correspondencia a [juan.delius@uni-konstanz.de](mailto:juan.delius@uni-konstanz.de). © 2023 Juan D. Delius, Konstanz.

### **Bibliotecas y Archivos.**

Frecuentemente indicamos abreviadamente la ubicación de fuentes consultadas: *Archivo Nación*, Buenos Aires; *Biblioteca Nacional*, Buenos Aires; *Biblioteca Congreso*, Buenos Aires; *Biblioteca Museo Mitre*, Buenos Aires; *Biblioteca Museo Sarmiento*, Buenos Aires; *Biblioteca Museo Ferroviario*, Buenos Aires. *Biblioteca Fundación Mayol Laferrer*, Río Cuarto; *British Library*, Londres: St. Pancras (libros y mapas) y Colindale (periódicos); *Centro DIHA*, Universidad Nacional San Martín, Migueletes; *Canning Library*, Canning House (hoy mudada!), Londres, *Bodleian Library*, Oxford; *Staatsbibliothek Ost (Stabiost)* y *West (Stabiwest)*, Berlín; *Ibero Amerikanisches Institut*, Berlín; *Universitätsbibliothek Hamburg*; *Universitätsbibliothek Zürich*, Zurich; *Archivo Dirección de Catastro*, Córdoba, *Archivo Histórico* de la Provincia, Córdoba; *Legislatura*, Biblioteca, Córdoba; *National Archive (=Public Record Office)*, Kew; *Biblioteca Mayor*, Córdoba; *Archivo* de la *Nación*, Buenos Aires; *Biblioteca von Buch*, Universidad San Andrés, Victoria; *Biblioteca Tornquist*, Buenos Aires. *Biblioteca Filosofía y Humanidades Elma Kohlmeyer* de Estrabou, Córdoba *Universidad Nacional Córdoba*, *Biblioteca Sarmiento*, Belgrano, Buenos Aires, *Biblioteca Facultad de Ciencias Sociales y Artes*, Rosario, *Archivo Torriglia*, Rosario, *Facultad de Ciencias Sociales y Artes*, *Junta Historia Municipal Río Cuarto*.

### **Catalogos e Indices cartográficos**

En azul mapas y publicaciones todavía (2023) no vistos/as.

Anónimo. 1927. [Catálogo del material cartográfico público Buenos Aires. Ministerio de Guerra, Instituto Geográfico Militar, Buenos Aires. Ibero?](#)

De Biassi, Adriana. 2012. [Archivo Torriglia, Material cartográfico correspondiente a la provincia de Córdoba. Boletín Centro de Estudios Genealógicos e Históricos de Rosario 8, p. 355.](#)

García Aparicio, Benjamín. 1913. [La carte de la République Argentine: X. Congrès Internationale de Géographie, Rome. Instituto Geografico Militar, Buenos Aires. Ibero?](#)

[Instituto Geográfico Militar. 1980. 1879-1979, 100 años en el quehacer cartográfico del país. Instituto Geografico Militar, Buenos Aires. Ibero?](#)

[Kühn, Franz. 1934. Das neue argentinische Kartenwerk 1:500.000 des Instituto Geográfico Militar. Perthes, Petermanns geographische Mitteilungen 5, p. 152. Ibero?](#)

[Torre Lanzas, P. 1921. Relación descriptiva de los mapas, planos, etc. del Virreinato de Buenos Aires, existentes en el Archivo General de Indias, Peuser, Buenos Aires, \[s.n.\], reimpresión 1988 ?](#)

[Torre Revello, José 1927. Adición a la relación descriptiva de los mapas, planos, etc. del Virreinato de Buenos Aires, existentes en el Archivo General de Indias. Peuser, Buenos Aires,](#)

[Torre Revello, José. 1938, Mapas y planos referentes al Virreinato del Plata conservados en el Archivo General de Simancas. Buenos Aires, Universidad, Buenos Aires.](#)

### **Mapas y planos**

[Mapa Juan Cruz Cano y Olmedilla, 1775. copia corregida 1881, Mitre 0039 ....   
www.museomitre.gob.ar/catalogo mapoteca](#)

[Mapa Postas de las Carreras a Mendoza, Perú y Paraguay. 1770?. Grano, Buenos Aires. Mitre 0049](#)

[Mapa del país entre Buenos Aires y el Océano Pacífico. Alexander Caldcleugh, 1821.   
www.molloethnohistoria.](#)

[Mapa Córdoba, J. Arenales, 1831. \*Archivo Nación, Mapoteca.\*](#)

[Plano topográfico militar de la marcha desde el Rosario a Córdoba del primer cuerpo del ejército del Buenos Aires, a las órdenes del General Paunero. 1862. L. Zambianchi, Manuscrito, Buenos Aires. \*Mitre 2330, Ibero?\*](#)

- Mapa Buenos Aires, Santa Fe, Córdoba y San Luis. Furlong 1863. *Archivo Nación*
- Mapa provincia Córdoba, departamento Unión. Albano M. de Laberge. 1864. *versión dibujada del mapa Laberge 1867, Torriglia E 65*
- Carte des provinces de Cordova et San Luis Martin de Moussy, V. (Victor) 1873.. Firmin Didot Freres, Paris. *Toldería Ranquel, Lagunas El Cuero.*
- Mapas Conferación Argentina. V. Martin de Moussy, 1865. *Zürich, Stabiost*
- Mapa Provincia de Córdoba. Santiago Echenique, 1866. *Zürich, Nacional, Archivo Nación*
- Mapa Confederación Argentina. Wyld, 1867. *Stabiost*
- Mapa Albano M. de Laberge 1866. *versión dibujada del siguiente Torriglia*
- Mapa Terrenos Ferrocarril Central Argentino. Albano M. de Laberge, 1867. *Mitre 0526 y 0540*
- Mapa (Albano de Laberge), 1871. *el mapa Laberge 1867 con Santa Fe actualizado por J.(ulián) Bustinza, en Estanislao S. Zeballos Conquista Quince mil leguas, 1ª ed., p. 504*
- Mapas Conferación Argentina. V. Martin de Moussy, 1867. *www mollo ethnohistoria*
- Mapa Córdoba ~1870, caminos y postas, Barrionuevo Imposti, p. ?? .
- Mapa topográfico Córdoba. Guillermo Thompson, presidente, c.(ivil) e.(ngineer), Comisión Topográfica, 1871. *www catastro cordoba*
- Mapa República Argentina. A. de Seelstrang y A. Tourmente, 1875. Oficina Nacional de Ingenieros, Bueno Aires. *Zürich, www tout gallica*
- Mapa Provincia de Córdoba. L. Brackebusch, 1876. ?????
- Mapa Frayle Muerto Southern Camps. South American Missionary Society Annual Report, 1876, p. 34. *ver también Demo, Ordóñez, p. 21 y Cuaderno Historia 2, p. 72 la lista de propietarios británicos que acompaña al mapa se encuentra en el website argbrits howat*
- Mapa Provincia de Santa Fe (y parte de Córdoba). C. de Chapeaurouge, 1872. *Mitre 0191, Nacional Maestros 013208*
- [Mapa Argentina \(Juan Wilkinson\) 1875. Petermann's Geographischen Mitteilungen Ergaenzungsheft nr. 39. Justus Perthes, Gotha. Konstanz](#)
- Mapa Frontera Sur 1877, Alsina, A. y Wysocki, J. Bueno Aires.
- [Mapa Frontera norte 1870, Wysocki, J. : H. Theinert 1889 Katalog Reichspostmuseum, Julius Springer Berlin, S. 349, nr. 74; ver también nr. 72, 1863, un plano postal, dibujado](#)
- [Mapa Cuestión de límites entre Buenos Aires y Santa Fé. 1882 54 x 41 cm. Mitre 1025](#)
- Mapa Provincia de Santa Fe (y parte de Córdoba). Carlos A. de Chapeaurouge, 1883. Dibujo P. Godefroy. Jorge Mackern, Buenos Aires. 2 hojas *Mitre 0574*
- [Atlas Republica Argentina. Garnier. 1881, 2da edición. ????](#)
- Mapa Remate Merced Arrascaeta. Baltar y Quesada, 1882. *Wiegeland, Buenos Aires. Mitre 0567*
- Plano general de la provincia de Córdoba, 1883. Autorizado por gobernador Miguel Juárez Celman, Departamento Topográfico y Luis Brackebusch, 4 hojas. Miguel P. Junot, *realmente ~1865 con algunas modificaciones posteriores, Mitre 1017 y 1047.*
- [Mapa Provincia de Córdoba, 1883, administración de Juarez Celman. M. Potel Junot. Límites M. Pons-Robledo 2011 =Brackebusch arr.](#)
- Mapa Plano catastral serie A, departamento Unión. Luís Revol y Amancio Galíndez, 1883. *Torriglia E521.*
- Plano de la Region Limítrofe de las Provincias de Santa Fe, Córdoba y Buenos Aires. Roberto A Warner, 1895/98. *digitizado en el website argbrits howat.*
- Mapa Republica Argentina, A.(rturo) Seelstrang, 1886. 28 hojas. *hoja Córdoba 1885, Stabiost R 17369 Arturo (von) Seelstrang \*1838, Prussia-+1896, Cordoba, estudió en ingeniería en Córdoba, actuó como arquitecto y agrimensur*
- Atlas República Argentina. Provincias. Mariano F. Paz Soldán. 1888. *Nacional y website familysearch*
- Mapa Provincia de Córdoba. L. Brackebusch, 1888 (=1885?). *Stabiost R17348*
- [Carta de la República Argentina L. Brackebusch, 1889, 1:500.000, 72 planchas. Exposición Internacional de París. ????](#)
- [Mapa de la República Argentina \(1:1.000.000\). 1891. L. Brackebusch. ????](#)

- Mapa Provincia de Córdoba. Carlos Beyer. 1890. Angel Estrada, Buenos Aires, 4 hojas. *Mitre 1091*
- Mapa República Argentina, F. Latzina 1890, en Latzina, F. 1890, Géographie de la République Argentine. Lajouane, Buenos Aires. *Ibero*
- Mapa República Argentina. Jorge J. Rohde, 1896. ????
- Planitos catastrales, Aureliano Bodereau, 1893. *en varias mensuras judiciales por este agrimensor figuran planitos catastrales, extractos de un 'plano oficial de la Provincia' Archivo Catastro*
- Mapa Provincia de Santa Fe (y parte de Córdoba). Carlos de Chapeaurouge, 1893. *Nacional 041603 reproducido en parte en Schiavoni p. 61, parcialmente en Penna, Monte Leña, p. 38.*
- Mapa Región limítrofe Buenos Aires, Santa Fe y Córdoba. Rodolfo A. Warner, 1895, con correcciones manuscritas 1898. *digitizado en website argbrit howat, reproducido en Guignard, Pampa, p. ??.*
- Mapa promocional Colonias Gödeken, ~1900. *Museo Isla Verde*
- Mapa de la Nación Argentina, Carlos de Chapeaurouge, 1901. Eigendorf y Lesser Buenos Aires. *provincia Córdoba, hojas 38, 39i, 39 ii, 45, 46 y 52; Ibero Arg ds 4; Stabiost R 17388, Mitre 0141, digitizado www library congress, allí hoja 39ii (~1910): https://www.loc.gov/resource/g5350m.gct00165/?sp=44*
- Mapa Limítrofe Buenos Aires, Santa Fe y Córdoba. R.A. Warner, 1903. *Mitre 0953*
- Mapas departamentos Unión, Marcos Juárez (juntos) y Juárez Celman. J. C. Peralta, ~1905. Escribanía Gatti, Córdoba. *Mitre 0948 y 0947*
- Mapa de la Provincia de Córdoba. M. E. Río y L. Achával, Geografía, 1905. *Ibero*
- Mapa de la Provincia de Córdoba. U. Greiner, 1905. *Stabiost R 17587*
- Mapa Colonización Stroeder ~1905. *Ibero*
- Mapa General Córdoba, Javier W. Caldentey. 1904. *1:1.000.000 Pons y Robledo 2011*
- Mapa topográfico Provincia de Córdoba A. Estrada, 1906. *Archivo Catastro*
- Plano remate Gibson 1906. *en Ferrari, Monte Buey, p. 216*
- Plano remate Cross. 1906. *en Monte Maiz 100 años, p. 20*
- Plano catastral Monterrey ~1906. *en Monte Maiz 100 Años, p. 30*
- Mapa catastral Mittelargentinién. R. Jannasch, 1:1.000.000. 1912. Kraatz, Berlin. *Stabiost, R 17403; en 1882 J. era profesor de economía política, Berlín; conferenció en Córdoba: Eco de Cordoba 6.3. 1882*
- Plano catastral Noetinger 1912/28. *en Cavigliasso, Tren, p. 60*
- Carta topográfica de la República Argentina, Córdoba, levantada en los años 1908-13, Buenos Aires: Instituto Geográfico Militar, 1941, hoja 35-59 D.
- Mapa catastral Registro Gráfico, 1911/1912. Plano 1: depto. Marcos Juárez, norte; plano 2(=2, Marcos Juárez y 2a, Unión): deptos. Marcos Juárez y Unión, centro; plano 3: Marcos Juárez y Unión, merced Arrascaeta; plano 4: deptos. Unión, oeste y Tercero Abajo (=San Martín), norte; plano 10: depto. Juárez Celman, noreste; plano 11(=11a, norte norte y 11b, norte): deptos. Unión y Tercero Abajo (=San Martín), dos versiones x y o; plano 14: depto. Tercero Abajo (=San Martín) sur. *Dirección Catastro, planos 1 y 2 parcialmente reproducidas algo modificadas en Schiavoni, Inrville, p. 51 y 58 =Mapas 1915 Juan Jagsich (=Jagisch?), Registro Gráfico, Mapa de la Provincia, Catastro Geométrico de la Provincia ?*
- Mapa Provincia Córdoba 1912, Ulrico Greiner, Librería Alemana, Buenos Aires. Atlas Cartografía Histórica, Inst. Geográfico Nacional, Buenos Aires.
- Mapa República Argentina. Pablo Ludwig. 1914. *Ver Mapa Catastral de la Provincia San Luis, Buenos Aires: Ludwig 1910.*
- Mapa zona La Carlota, ~1914. *Alberto Abecasis, La Carlota*
- Mapa Catastral, Provincia de Córdoba. C. de Chapeaurouge y J. Lesser ~1915. *Ibero*
- Mapa catastral Córdoba(?), ~1916. *delegaciones Catastro Marcos Juárez?? parcialmente reproducido en Schiavoni, Inrville p. 54*
- Mapa catastral, Provincia de Córdoba. Carlos de Chapeaurouge y Jorge Lesser. 1920. *no muy al día? Nacional 041505 .... www mapoteca biblioteca nacional.*

- Plano catastral La Maya, La Bélgica y La Sección. R. A. Warner 1920. *Nottebohm, Buenos Aires*
- Mapa Chapeaurouge Córdoba ~1920. *Ibero Arg-co dkl*
- Plano loteo El Carmen 1922. *Centro Histórico Bell Ville*
- Mapa catastral área Monte Maíz. Hércules E. Yori ~1924. *en Monte Maiz 100 Años, p. 60*
- Mapa Oficial Provincia de Córdoba. Departamento Topográfico, Ministerio Obras Públicas, 1924. Peuser, Buenos Aires. *Aprobado por decretos 1905 y 1916, diseñado ~1905 por Juan Jagsich (=Jagisch?) y parcialmente actualizado 1924 por Francisco S. Silva. Museo Mitre, no. 2501, website catástro cordoba*
- Carta provisional de la República Argentina, ~1931: hoja 38, La Rioja y Córdoba (noroeste), compilada 1930, actualizada 1938, *Mitre 1333*; hoja 39, Córdoba (noreste), Santa Fé y Entre Ríos, 1949, 3ª. ed., *Mitre 2071*; hoja 45, San Luis y Córdoba (mediosuroeste), *Stabiost ??*; hoja 46, Córdoba (mediosureste), Santa Fe, Entre Ríos y Buenos Aires, 1930/31 *Stabiost R17406*; hoja 52, Mendoza, San Luis, Córdoba (sur) y La Pampa, compilada en el año 1931. 3a. ed. 1947. Instituto Geográfico Militar, Buenos Aires. *recorte y numeración de las hojas equivalentes a las del mapa Chapeaurouge 1901*
- Mapa topográfico de la República Argentina, 1932 / 1941 Instituto Geográfico Militar, Buenos Aires), Córdoba sureste, hojas 31-64 A y 35-59 D. *Mitre 1390 y 1391, en Schiavoni, Inriville p. 65*; provisional 1:500.000, hoja 46, Villa María, hoja 45 San Luis, hoja 52 Realicó 1931 (ea. La Primavera, est. La Nacional).
- Plano colonia Bremen 1934. *Dirección Catastro, Córdoba ?*
- Planos Catastrales Ministerio Obras Publicas, Dirección Economía y Fomento, 1936 / 1937 Córdoba: L859, Monte Buey; L856, La Maya; L???, Monte Molina: ???; Pedanía Bell Ville Sur; ???, Pedanía Saladillo; L438, Pedanía Colonias; ???, Pedanía Litín; ???, Pedanía Bell Ville sur. *Archivo Catastro,*
- Mapa Voz del Interior, departamento Unión, 1938. *Penna, Nomenclaturas, p. 40*
- Mapa catastral departamento Marcos Juárez, ~1945. *no distingue entre propietarios y arrendatarios Dirección Catastro, Córdoba,*
- Mapas topográficos, escalas 1:500.000, 1:250.000; 1:100.000 y 1:50.000. ~1950, Instituto Geográfico Militar, Buenos Aires. *Igm, Ave. Cabildo, Buenos Aires, estos mapas comenzaron a publicarse en 1906, de algunas hojas existen versiones muy antiguas y mas recientes; las hojas 1:500.000, 3163 (norte), 3363 (Villa María 1955, Nacional) y 3360 (este) cubren el área de la Reseña, las de mayor escala se numeran xxxx-i; xxxx-yy y xxxx-yy-z*
- Mapa catastral Di Santi. Departamentos Marcos Juárez y Union. 1966. *delegaciones catastro Marcos Juarez y Bell Ville*
- Mapa guía productores departamento Marcos Juárez. Publicil, Rosario ~1970. *gentileza Schiavoni*
- Mapa antiguos alrededores de Isla Verde. Adolfo C. Scheitlein 1988. *reproducido en Monte Maiz 100 Años, p. 18*
- Mapa Provincia de Córdoba. G. G. Guimarelli, ~1995.
- Mapa Provincia de Córdoba. Automóvil Club Argentino, ~2004.
- Mapa Santa Fe, Arturo E. Seelstrang 1886. Atlas de la República Argentina, Insituto Geográfico Argentino, Larsch, Buenos Aires. *hojas norte y sur*
- Mapa catastral Provincia Santa Fe, Gabriel Carrasco, 1889. Müller y Woelflin, Rosario *Ibero, Arch. Gen. Histor. Santa Fe, Mitre 0573*
- Mapa Santa Fe de Carlos Beyer, 1890?. Angel Estrada, Buenos Aires *Mitre 1043*
- Mapa catastral de la provincia de Santa Fé, 1895. Norman, J. Frederick. Departamento Topográfico. Nolte, Buenos Aires. *Mitre 1095*
- Mapa Catastral Santa Fe, Pablo Ludwig 1895. 2 hojas *Mitre 1023*
- Mapa Sur Santa Fe de Patricio Boyle, 1911. *mollo ethnohistoria*
- Mapa catastral provincia Santa Fe. Manuel Menchaca, 1913. *Stabiost R 17747; www Mapas históricos, Inst. Nac. Geográfico, Buenos Aires*
- Mapa Santa Fe 1938, Inst. Geogr. Militar; *www, Mapas históricos, Inst. Geograf. Nacional, Buenos Aires*

Mapa catastral La Pampa, Rio Negro, Neuquen y Chubut, Juan B. Dubois, 1896.  
Mapas satelitales Bing y Google Earth *internet*

## Libros, Artículos

- Abad de Santillán, Diego. 1967. Gran enciclopedia de la provincia de Santa Fe. Ediar, Buenos Aires.  
*Ibero, citada como Abad, Enciclopedia.*
- Abecasis, Alberto y Amado, José. 19??. Apuntes para la historia de La Carlota. ?????, ????.
- Abecasis, Alberto. 1987. El fuerte de la Punta del Sauce. Encuentros Historia Sur de Córdoba, III  
Sampacho. *Rio Cuarto?*
- Abecasis, Alberto. 1997. Dos siglos de la elevación del pueblo de la Punta del Sauce a la categoría  
de villa real. Cuarto Río 2, ???. *Rio Cuarto?*
- Abecasis, Alberto y Amado, José. 2004. El general San Martín y La Carlota. Gráfica, La Carlota  
*Buch*
- Academia Nacional de Historia (ed.). 20??. Nueva historia de la nación argentina, t. 4, 6, Planeta,  
Buenos Aires. *Ibero*
- Acurso, Ricardo V., De Biasi, Adriana, Fernández, Sofia y Silvani, Lucrecia. 2013. La riqueza del  
archivo Torriglia. Corpus 3, ???. *Torrighia*
- Aguila, Juan C. 1976. Eclipse of an aristocracy: an investigation of the ruling elites of the city of  
Córdoba. University Press. Alabama. *traducción contiene una lista de la 'aristocracia'  
cordobesa, Canning*
- Ahumada, Alexis. 20??. El acceso a la propiedad privada ... 2. XVI Congreso de Historia Agraria.  
*website*
- Ahumada, Alexis. 2012. El acceso a la propiedad privada por confirmación de títulos precarios en el  
confín sudeste de la provincia de Córdoba, 1850-1880, 1. III Congreso Latinoamericano de  
Historia Económica y XXIII Jornadas de Historia Económica *website*
- Alais, R. J. 1912. La Rural, guía general de los estancieros. ??????, Buenos Aires. *lista de estancias,  
estancieros*
- Albarracín, Santiago J. 1889. Bosquejo histórico, político y económico de la provincia de Córdoba.  
Alsina, Buenos Aires. *contiene un informe colonias 1887 redactado por Angel L. Medina  
Ibero, Mayor*
- Alberdi, Juan B. 2002. Vida de William Wheelwright. Emecé, Buenos Aires.
- Alemann, Johann. 1877. Bilder aus der Argentinischen Republik. Courier, Buenos Aires. *Ibero*
- Alemann, Peter. 1995. Los suizos en Argentina. Zago, Buenos Aires. *Ibero*
- Alessandretti, Juan C. 2001. Sociedad Rural **Canals**, 50 años. Sociedad Rural, Canals.
- Almeida y Almagro, Carlos M. 2003. Rama rosarina, del tronco de los Quintana de Buenos Aires.  
Boletín Estudios Genealógicos Rosario, 1, ??.
- Almeida y Almagro, Carlos M. 2005. Algunos descendientes del alcalde don Martín de Alzaga.  
Boletín Estudios Genealógicos Rosario, 3, 169. *genealogía Fragueiros*
- Alonso, Sebastián y Guspí Terán, María M. 2004. Los habitantes de Rosario a través de sus  
documentos públicos y privados: testamentos, escrituras, poderes y otros, 1689-1870. Centro  
de Estudios Genealógicos e Históricos, Rosario. *Ibero*
- Alonso, Sebastián y Guspí Terán, María M. 2005. Historia genealógica de antiguas familias italianas  
de Rosario 1870-1900. Instituto Italiano, Rosario. *Ibero*
- Alonso, Sebastián y Guspí Terán, María M. 2005. Historia genealógica de las primeras familias  
italianas de Rosario, siglo XVIII y siglo XIX hasta 1870. 2a ed. Amalevi, Rosario. *Ibero*
- Alonso, Sebastián y Guspí Terán, María M. 2012. Veintidós familias cántabras en Rosario. Gomez  
Recio, Rosario.
- Alonso, Sebastián. 1994. Cien años de historia **Silvio Péllico**. Brignone, Villa María.

- Alsina, Juan A. (ed.) 1896. Memoria del Departamento Nacional de Inmigración, año 1895. Coni, Buenos Aires. *website, Córdoba, p.82, copiado de Chaumeil 1894?*
- Alsina, Juan A. (ed.). ~1885. The province of Córdoba, its climate, etc., Publication no. 100. Departamento General de Inmigración, Buenos Aires. *Ibero, publicación no. 98 version castellana*
- Altamira, Luis R. 1949. Paso de Ferreira, historia de la célebre estancia. **Villa Nueva y Villa María.** Universidad, Córdoba. *Canning, Córdoba*
- Alvarez Igarzábal, Eneas. 1968. **Villa María** en la historia. ????, ????. ????
- Alvarez, Carlos P. 2005. Toponimia aborigen de la provincia de Córdoba. Copista, Córdoba. *Ibero*
- Alvarez, Juan. 1943. Historia de Rosario (1689-1939). Imprenta López, Buenos Aires. *Canning, Ibero*
- Alvear, Diego de. 1882. Cuestion de límites; informe por el comisionado de Santa Fe. La República, Buenos Aires. *Ibero*
- Amaral, Samuel. 2002. The Rise of Capitalism on the Pampas: The Estancias of Buenos Aires. University Press, Cambridge.
- Amigorena, J. F. de. 1988. Descripción de los caminos, pueblos, lugares que hay desde la ciudad de Buenos Ayres a la de Mendoza, en el mismo reino (1787). Cuadernos de Historia Regional, U. N. Luján 4 (11), 5-33. *Ibero?*
- Andrews, J. 1827. Journey from Buenos Ayres through the provinces of Cordoba. Tucumán, Salta to Potosí. London.
- Anónimo. 2020. Caminos y pueblos. Historias del sudeste cordobés y el sudoeste santafesino. www, caminos y pueblos.
- Anónimo. 1869. Letters concerning the River Plate (Argentine Republic) suitable for emigrants and capitalists. Waterlow, Londres. *Panfleto conteniendo cartas publicadas en varios diarios, distribuido por la Central Argentine Railway Co., Londres*
- Anónimo. 1890. Catálogo general: Segunda exposición internacional de ganadería y agricultura 1890. Peuser, Buenos Aires. *Ibero*
- Anónimo. 1899. Dizionario biografico degli italiani al Plata. Barozzi Baldissini, Buenos Aires. ????
- Anónimo. 1910. Album gráfico de la República Argentina en el primer centenario. Rosso, Buenos Aires. *Ibero*
- Anónimo. 1920. Album comercial, industrial y agropecuario. Ferrocarril Central de Córdoba, Tragant, Buenos Aires. ????
- Anónimo. 1920. El desarrollo económico de la República Argentina. Tornquist, Buenos Aires. *Ibero*
- Anónimo. 1930. Album agrícola y ganadero argentino. ????, ????
- Anónimo. 1932. Guía de criadores de Shorthorn. Asociación Argentina Criadores de Shorthorn, Buenos Aires. *Ibero*
- Anónimo. 1939. Quién es quién en la Argentina, biografías contemporáneas. Kraft, Buenos Aires. *Ibero?*
- Anónimo. 1944. Quién es quién en la Argentina, biografías contemporáneas. Kraft, Buenos Aires. *Ibero*
- Anónimo. 1955. Quién es quién en la Argentina, biografías contemporáneas”, 6. ed. Kraft, Buenos Aires *internet*
- \*Anónimo, 1908. Almanaque del Mensajero (*Mauricio*) Sundt, \*1860, Dinamarca-+1911, Buenos Aires), Peuser, Buenos Aires. *Buch ediciones 1901, 1907, 1910, 1911, 1916, 1922, 1931, 1937, 1938, 1939, 1941, 1945, 1965*
- \*Anónimo. 1910. Guía Gunche. Gunche, Wiebeck y Turtl, Buenos Aires. *Corrientes*
- \*Anónimo. 1912. La Rural; contiene una guía general de estancieros de la republica. Scanned by Google Books. *Lista alfabetica de estancieros. Lista ordenada de acuerdo a estación mas cercana. p. 211-300. On p. 519 starts another list of estancieros giving their home or office addresses in Buenos Aires.*
- \*Anónimo. 1913. Guía comercial Arlas. ????, Buenos Aires. ????
- \*Anónimo. 1913. Anuario Nacional Comercio *Corrientes?*

- \*Anónimo. 1907. Anuario Kraft. Kraft, Buenos Aires. ????
- \*Anónimo. 1908. Anuario Kraft, tomo único *Nacional*
- \*Anónimo 1909-1912. Anuario Kraft ????
- \*Anónimo. 1913. Anuario Kraft. t. 2. *Nacional*
- \*Anónimo. 1914-1918. Anuario Kraft. *Nacional, Congreso, Corrientes, Mitre?*
- Anónimo. 1919. Anuario Kraft, t. 2. *Nacional*
- Anónimo. 1920-1923. Anuario Kraft. *Nacional?*
- Anónimo. 1924. Anuario Kraft, t. 2. *Nacional*
- Anónimo. 1925-1928. Anuario Kraft. *Nacional, Congreso?*
- Anónimo. 1929. Anuario Kraft, t. 2. *Ibero, Nacional*
- Anónimo. 1930-1932. Anuario Kraft. *Nacional?*
- Anónimo. 1933. Anuario Kraft. t. 1 y 2 *Ibero*
- Anónimo. 1934. Anuario Kraft. ????
- Anónimo. 1935. Anuario Kraft, t. 2. *Ibero*
- Anónimo. 1936-1938. Anuario Kraft. ????
- Anónimo. 1941. Anuario Kraft, t. 4. *Congreso, Corrientes*
- Anónimo. 1942-1944. Anuario Kraft. *Congreso, Corrientes*
- Anónimo. 1945. Anuario Kraft, t. 4. *Congreso Corrientes*
- Anónimo. 1947-1951. Anuario Kraft. *Congreso Corrientes?*
- Anónimo. 1952. Anuario Kraft. t. 5. *Congreso*
- Anónimo. 1953-1957. Anuario Kraft. ????
- Anónimo. 1958. Anuario Kraft. t. 3. *Congreso,*
- Anónimo. 1959-1960. Anuario Kraft. ????
- Anónimo. 1961/62 Anuario Kraft. *poco útil, Congreso*
- Anónimo. 1946. Hombres de la Argentina. Veritas Buenos Aires. *en Herrera ?, Ibero?*
- Anónimo. 1897. Commercial Directory of the American Republics. Government Printing, Washington.  
*internet mocavo*
- Anónimo. 1902. La Argentina. Guía de Estancieros de la República Argentina ??????
- \*Anónimo. 1902-1916. The Argentine year book. Pillado, Robert Grant, Buenos Aires. *1909, 1910, 1913, 1914, ????. ?*
- \*Anónimo. 1903. Kelly's merchants and manufacturers of the world. ??????, Londres. *ver website argbrit howat*
- \*Anónimo. 1905. A record of the proceedings of the British-Argentine exhibition held in Buenos Aires, November 25th to 29th. ??????, ??????
- \*Anónimo. 1912. The Argentine yearbook. Robert Grant, Buenos Aires. *Ibero*
- \*Anónimo. 1914. The Argentine year book. Robert Grant, Buenos Aires. *Ibero*
- \*Anónimo. 1914. English Addressbook 1913, 9na edición. Robert Grant, Buenos Aires. *British annual, ediciones 1902, 1903, 1904, 1905/6, 1907/8, 1909, 1910/1912, 1913, 1914 ????*
- \*Anónimo. 1909, Who is Who in Argentina. Robert Grant, Buenos Aires. ????
- \*Anónimo. 1916. Who is who 189?-1916. Black, Londres. ????
- Anónimo. 1920-19??. The Argentine Standard directory of national and foreign merchants and manufacturers. *British St. Pancras lista firmas, comercios, profesionales en Buenos Aires, pero no estancieros.*
- Anónimo. 1922/1923. English Directory and Argentine Annual. The Standard, Buenos Aires. *lista de estancieros Ibero, Nacional*
- Anónimo. 1929. Libro del comercio anglo-argentino (The book of argentine-british trade). ????, ????
- Anónimo. 1935. Anglo-American directory of the River Plate incorporating the North American Directory. ??????, ??????
- Anónimo. 1942. Indice comercial, Cámara de Comercio Británica, República Argentina. *Museo Ferroviario, Buch, San Andrés visto en parte*
- Anónimo. 1886. Jahrbuch und Adresskalender der Deutschen Colonien am La Plata Kalender 1885/86. Kunz, Buenos Aires?. *Ibero*

Anónimo. 1921/1922. Guía germana del Rio de la Plata. Klengel, Buenos Aires. *Ibero*

Anónimo. 1992. Gazeteer of Argentina. 2nd ed. Defense Mapping Agency, Washington. *Ibero, coordenadas geográficas de lugares, estancias*

Anónimo. 1924/1925. Guía germana del Rio de la Plata. Klengel, Buenos Aires. *Ibero*

Anónimo. 1855. Almanaque comercial y guía de forasteros para el estado de Buenos Aires. ????

\*Anónimo. 1909. Mitchell's standard guide to Buenos Aires. Mitchell's, Buenos Aires. *Google*

Anónimo. 1885-1921. Guía Kraft de Buenos Aires, Kraft, Buenos Aires. *Nacional*

\*Anónimo. 1903. Guía Kraft de Buenos Aires, Kraft, Buenos Aires. *Ibero*

Anónimo. 1917-1924. El libro verde de los teléfonos, guía no oficial. The Standard, Buenos Aires. ????

Anónimo. 1865. Jefes y oficiales de la guerra con el Paraguay. Lista de las adjudicaciones y decreto de adjudicaciones de terrenos de campo. *lista santafecina, Torriglia*

Anónimo. 1889. Almanaque nacional La Capital, Guia comercial de la ciudad Rosario ????

Anónimo. 1921. Guia social. Sociedad Protectora Huerfanos, Rosario ????

Anónimo. 1925. Censo histórico social, comercial e industrial, 2do centenario Rosario. Brancucci, Rosario. ????

Anónimo. 1890. Almanaque nacional, Rosario ????

Anónimo. 1926. Anuario social Caille. Caille y Vola, Rosario. ????

Anónimo. 1945. Sociedad Rural de Rosario, cincuentenario, síntesis histórica. Sociedad Rural, Rosario. ????

Anónimo, 1955. Rosario biográfico. Tradiciones, Rosario. ????

Anónimo. 1984. Cien años de la Bolsa de Comercio de Rosario. Bolsa Comercio, Rosario. ????

Anónimo. 1886. Guía industrial y comercial, Córdoba?. ????

Anónimo. 1889. Guía almanaque de la ciudad y provincia Córdoba. Aemme, Córdoba. ????

Anónimo. 1896. Guia de comercio de la ciudad Córdoba. ????

Anónimo. Anuario Estadístico Córdoba 1900-1902, ---, 1904-1907, 1908-1909, 1910-1912. ???

Anónimo. 1901. Guía general de Córdoba. Domenici, Córdoba. ????

Anónimo. 1904. Guía general de Córdoba. Domenici, Córdoba. ????

Anónimo. 1906. Gli italiani nell distretto consolare di Córdoba. La Italia, Córdoba. ????

Anónimo. 1912. Guía social de Córdoba. La Industrial, Córdoba. ????

Anónimo. 1912. Anuario Echenique, guía general de Córdoba. Echenique, Córdoba. ????

Anónimo. 1918. Guía Córdoba, guía descriptiva y comercial. ????

Anónimo. 1918. Guía Córdoba. Elzeveriana, Córdoba. ????

Anónimo. 1918. Guía (Pilsen) comercial e industrial provincia de Córdoba. ????, ????. *Mayor?*

Anónimo. 1920. Guía Córdoba, guía descriptiva y comercial. Publicidad, Córdoba. ????

Anónimo. 1921. Guía comercial de la provincia de Córdoba. Córdoba. ????

Anónimo. 1921. Guía Córdoba, guía descriptiva y comercial. La Italia, Córdoba. ????

Anónimo. 1929. Anuario La Voz del Interior. Córdoba. ????

Anónimo. 1937. Anuario y guía Todo en la provincia. Diario, Córdoba. ????

Anónimo. 1945. Guía J.A.G. Provincia Cordoba. ????, ????. ????

Anónimo. 1900. Anuario Dirección de Estadística, Provincia Córdoba. ????, Córdoba. *Legislatura?*

Anónimo. 1901. Anuario Dirección de Estadística Córdoba. Provincia, ????, Córdoba. *Legislatura?*

Anónimo. 1902. Anuario Dirección de Estadística Córdoba. Provincia Córdoba *Legislatura?*

Anónimo. 1904. Anuario Dirección de Estadística, Provincia Córdoba. La Moderna, Córdoba. *Legislatura?*

Anónimo. 1904. Campaña agrícola 1904. Estadística Cordoba. *Legislatura?*

Anónimo. 1905. Campaña agrícola 1905. Estadística Cordoba. *Legislatura?*

Anónimo. 1907. Campaña Agrícola 1906-1907. Estadística Cordoba, ????, ????. *Legislatura?*

Anónimo. 1908. Campaña Agrícola 1907-1908. Domenichi, Córdoba. *Ibero*

Anónimo. 1909. Campaña Agrícola 1908-1909. ????, ????. *Legislatura ?*

Anónimo. 1910. Campaña Agrícola 1909-1910. ????, ????. *Legislatura?*

Anónimo. 1912. Campaña Agrícola 1910-1911. La Moderna, Córdoba. *Ibero, Legislatura?*

- Anónimo. 1945. Catálogo general de mensuras provincia de Buenos Aires. Direccion Geodesia Catastro y Tierras, La Plata. *website*.
- Anónimo. 1810-1870. Compilación de leyes, decretos y demas disposiciones, provincia Córdoba, t. 1 y 2. Ministerio Gobierno, Cordoba. *Legislatura*
- Anónimo. 1870-1873. Compilación de leyes, decretos y demas disposiciones, provincia Córdoba, t. 3. Ministerio Gobierno, Cordoba. *Legislatura*
- Anónimo. 1874-1882. Compilación de leyes, decretos y demas disposiciones, provincia Córdoba, t. 4 - t. 9. Ministerio Gobierno, Cordoba. *Legislatura*
- Anónimo. 1883-1888. Compilación de leyes, decretos y demás disposiciones, provincia Córdoba, t. 10 – t. ?? . Ministerio Gobierno, Cordoba. *Legislatura*
- Anónimo. 1889. Compilación de leyes, decretos y demás disposiciones, provincia Córdoba, t. 16? *Legislatura?*
- Anónimo. 1890. Compilación de leyes, decretos y demás disposiciones, provincia Córdoba, t. 17.
- Anónimo. 1891-1898. Compilación de leyes, decretos y demás disposiciones, provincia Córdoba, t. 18 - t. ??.
- Anónimo. 1899-1907. Compilación de leyes, decretos y demás disposiciones, provincia Córdoba, t. ??- t. ??
- Anónimo. 1908. Compilación de leyes, decretos y demas disposiciones, provincia Córdoba, t. 35. Ministerio Gobierno, Cordoba. *Ibero*
- Anónimo. 1909. Compilación de leyes, decretos y demas disposiciones, provincia Córdoba, t. 36. Ministerio Gobierno, Cordoba. *Ibero Legislatura*
- Anónimo. 1910. Compilación de leyes, decretos y demas disposiciones, provincia Córdoba, t. 37. Ministerio Gobierno, Cordoba. *Ibero*
- Anónimo. 1911-1920. Compilación de leyes, decretos y demas disposiciones, provincia Córdoba, t. 38 - t. ?? . Ministerio Gobierno, Cordoba. *Legislatura , Congreso?*
- Anónimo. 19???. Libro de oro, **Bell Ville**, contribuciones de Joaquin Femenia, Miguel A. G. Carranza, y otros. ????, ????. *Biblioteca Popular Bell Ville*
- Anónimo. 2005. Villa María, historia popular. Gobierno, Córdoba.
- Anónimo. 2006. Cavanagh, historia popular. Gobierno, Córdoba.
- Anónimo. 2006. Ausonia, historia popular. Gobierno, Córdoba.
- Anónimo. 2006. Los Surgentes, historia popular. Gobierno, Córdoba.
- Anónimo. 200?. Canals, historia popular. Gobierno, Córdoba.
- Anónimo. 200?. Arias, historia popular. Gobierno, Córdoba.
- Anónimo. 200?. Villa Nueva, historia popular. Gobierno, Córdoba.
- Anónimo. 2006. Monte Maíz, historia popular. Gobierno, Córdoba.
- Anónimo. 2006. Leones, historia popular. Gobierno, Córdoba.
- Anónimo. 2006. Idiazábal, historia popular. Gobierno, Córdoba.
- Anónimo. 2005. Morrison, historia popular. Gobierno, Córdoba.
- Anónimo. 2005. Ballesteros, historia popular. Gobierno, Córdoba.
- Anónimo. ????. ??????. Municipalidad La Carlota,
- Anónimo. 1971. Pascanas, otro aniversario. *Diario Córdoba*, 15.7 1971, p. 8.
- Anónimo, 200?. Justiniano Posse, historia popular. Gobierno, Córdoba.
- Anónimo. 2007. Cruz Alta, historia popular. Gobierno, Córdoba.
- Anónimo. 2015. Catálogo de cartas de suelos de la provincia de Córdoba. Inta Manfredi, Manfredi, Córdoba. <http://www.geointa.inta.gob.ar/wp>. catálogo publicaciones
- Ansaldi, Waldo. 2000. Una industrialización fallida: Córdoba 1880-1914. Ferreyra, Córdoba. ?????
- Antelme Luis y Buteler, Ana María. 1988. Recopilación de las carreras de posta en la provincia de Córdoba a principios del siglo XIX. Encuentros Historia Sur de Córdoba, IV Elena. *Rio Cuarto?*
- Antelme, Luis F. y Buteler, Ana M. 1991. Fortín Las Tunas. Encuentros Historia Sur de Córdoba, VII Huinca Renancó 1991. *Rio Cuarto?*

- Antelme, Luis y Buteler, Ana. 1987. Mapa de las postas de la provincia de Córdoba. Encuentros Historia Sur de Córdoba, III Sampacho. *Rio Cuarto?*
- Aquino, Cesar y otros. (editores) 1985?. Bell Ville, memoria y estrategia. Sociedad Italiana, Bell Ville. *Biblioteca Popular Bell Ville*
- Araujo, José J. 1803. Guía de forasteros del virreinato de Buenos Aires. En Concolorvo, Lazarillo, edición 1908. ????
- Arce, Gabriela L. de y Daniel M. Ontivero. 2004. Estudio de dos familias en Salta: Arias Velázquez y Arias Rengel. *Revista Escuela de Historia* 1, 3, p. 1-22.
- Arce, José. Origen de La Larga, 1964, Museo Roca, Buenos Aires. *Ibero, estancia del presidente Roca administrada por un Marcos Sastre (Brea?)*.
- Arondo, Anibal B. (ed.). 1995. La población de Córdoba 1913. Ciencias Económicas, Córdoba. ????
- Arondo, Aníbal B. 1965. La agricultura en Córdoba: 1870-1880. Publicación Estudios Americanistas 34. Dirección Publicidad, Córdoba. *Ibero*
- Arondo, Aníbal B. 1969. Tierra y política de tierras en Córdoba. *Revista de Economía y Estadística*, nueva serie, año XIII, núms. 3 y 4, Córdoba, pp. 13-44. *internet ??*
- Arondo, Aníbal B. 1974. Cien años de agricultura y ganadería en Córdoba. *Revista de economía, Córdoba*. 24, 73-45. *Ibero*
- Arondo, Aníbal B. 1996. En el reino de Ceres, la expansión agraria en Córdoba 1870-1914. Universidad Nacional, Córdoba. *Nacional*
- Arondo, Aníbal B. 1996. Las epidemias de cólera en Córdoba, Argentina durante el siglo XIX. *Anuario Escuela de Historia, Rosario*, 17, 391-402. *Ibero*
- Arnold, Prudencio. 1970. Un soldado argentino. Buenos Aires, Eudeba.
- Asinari, Amanda. 1973. Le processus de colonisation dans la province de Córdoba (Argentine) *Études rurales*, 52, p. 91-137. [https://www.persee.fr/doc/rural\\_0014-2182\\_1973\\_num\\_52\\_1\\_1913](https://www.persee.fr/doc/rural_0014-2182_1973_num_52_1_1913) , ver también *Delich, Francisco, 1973*.
- Astengo, Agustín R. 1944. Juárez Celman 1844-1909. Kraft, Buenos Aires. *Ibero*
- Avendaño, Santiago. 2012. Usos y costumbres de los indios de la pampa. Elefante Blanco, Buenos Aires. *ranqueles 1842-1849*
- Baés, Carlos A. 2004. Agrimensores en la historia argentina. Lola, Buenos Aires.
- Bailey, J. D. 1966. A hundred years of pastoral banking. A history of the Australian Mercantile Land and Finance Company, 1863-1963. Oxford University Press, New York.
- Baily, Samuel L. y Míguez, Eduardo J. (eds.). 2003. *Mass migration to modern Latin America. Scholarly Resources, Wilmington. Ibero*
- Ballent, Anahí. 2005. Kilómetro cero: la construcción del universo simbólico del camino en la Argentina de los años treinta. *Boletín Instituto Historia Argentino-Americana*. Dr. Emilio Ravignani, 27. *website*
- Bandiera, Rosemary V. y García de Gay, Natalia (ed.). 2006. **Camilo Aldao**, historia popular. Gobierno, Córdoba *website pampa gringa.com*
- Bandiera, Rosemary V. y Sbarbatti, María A. 2008. **Camilo Aldao**, una respuesta cordobesa al grito de Alcorta. Encuentros Historiadores Federados Sudeste Córdoba y Sur Santa Fe, XVII Isla Verde.
- Barba, Enrique M. 2004. Rastrilladas, huellas y caminos. Raigal, La Plata. Amigos Archivo Historico, La Plata. *Ibero*
- Barbero, Estela R. 1990. Cruz Alta, tres siglos de historia. Cooperativa Agrícola Ganadera, Cruz Alta.
- Barbero, María I. ????. Estrategias de empresarios italianos, el grupo Devoto. Universidad de San Andrés, Buenos Aires. *website*
- Barbero, María I. 2000. Mercados, redes sociales y estrategias empresariales en los orígenes de los grupos económicos: de la Compañía General de Fósforos al Grupo Fabril (1889-1929). *Estudios Migratorios Latinoamericanos*, 15, 119-145.
- Barra, Francisco L. 1904. La inmigración en la República Argentina: informe rendido a Mexico. Sudamericana de Billetes, Buenos Aires. *Congreso??*

- Barrale, José M. 2007. *Reinas mecánicas*. Advocatus, Córdoba. *Cosechadoras* ????
- Barrionuevo Imposti, Víctor. 1986 *Historia de Río Cuarto, en la época hispánica y en la independencia*, 2 tomos, Tipenc, Buenos Aires. *Ibero?*
- Barsky, Osvaldo y Djenderedjian, Julio. 2003. *Historia del capitalismo agrario pampeano*. Tomo 1: *La expansión ganadera hasta 1895*. Siglo 21, Buenos Aires. *y los demás tomos 2 a 6 en la misma editorial y la editorial Teseo, Buenos Aires*
- Barsky, Osvaldo y Dávila, Mabel. 2008. *La rebelión del campo*. Historia del conflicto agrario argentino, Editorial Sudamericana, Buenos Aires.
- Basile, Pedro A, Riccardi, Gerardo, Zimmermann, Erik et alia. 2013. *Aprovechamiento del río Carcarañá-Tercero como vía fluvial navegable*. Cuadernos del Curiam, 19, ???-???
- Basch, P. 1895. *Guía nacional de la República Argentina*, Lanus, Buenos Aires. ????
- Battcock, C. y Gotta, C. 2004. *Una aproximación al análisis de la frontera sur santafesina, 1777-1810; el caso de Melincué*. En: Davilo, B.; Germain, M., Gotta, C. Manavella, A. y M. L. Múgica (eds.) *Territorio, memoria y relato*, Tomo III, pp. 73-80, Universidad Nacional, Rosario. ????
- Becú, Teodoro y Astrada Ponce, Carlos. 1927. *Validez de los títulos de don Jarbas Muniz Barreto y nulidad de las mercedes reales pretendidas por los Cabrera*. Coni, Buenos Aires. *Nacional*.
- Belaga, José D., Vicioso, Benito M., Haar, Víctor H. *et alia*. 20???. *El catastro en Argentina en los últimos 50 años y una visión del catastro en Brasil*. ????, ??????. *internet*
- Belek, Gabriel, 2007. *El candombe del olvido. La clase obrera en el agro pampeano Monte Buey un pequeño caso (1937-1947)*: <https://www.aacademica.org>.
- Benavidez, Marcelo O. L. 1992. *100 años Benjamín Gould: 1892-1992*. ????, ????. ????
- Benedetto, Irene T., Mautino, Amalia M. de, y Romero, María S. 2009. *Pedro Lino Funes*. Revista Sendas (Marcos Juárez) ????
- Benitez Martinez, María V. 2010. *Inmigrantes europeos en Paraguay 1818-1930*. En Congreso 200 años Iberoamerica, p. 1099.
- Beretta Curi, Alcides. 2001. *Empresarios y empresa industrial en el Uruguay (1875-1930) : una perspectiva desde la investigación*. *América Latina en la historia económica*, 15, 45-59. *Ibero*
- Bernasconi, Alicia y Frid, Carina (eds.). 2006. *De Europa a las Américas*. Biblos, Buenos Aires. *Ibero*
- Bianchi, Fernando, V. 2013. *Vinculaciones genealógicas de cinco antiguas familias de Rosario*. Boletín Centro de estudios genealógicos e históricos, Rosario, 9, p. 49-62.
- Bianco, María L. del. 2004. *75 años Guatimozín. 1929-2004*. Mossotti, Corral de Bustos.
- Bichsel, Susana y Costa, Martha. 2006. *Juan Costa: un pionero del cooperativismo rural argentino, 1916-1927*. *Mundo Agrario*, La Plata, 6, 12. *tambien web primeras jornadas historia social la falda 2007*
- Bicknell, Frank W. 1903. *The animal industry of Argentina*. Government, Washington. *uno de cuatro estudios Ibero*
- Bilbao, Manuel. 1902. *Buenos Aires desde su fundación hasta nuestros días*. Alsina, Buenos Aires. *Nacional*
- Biolé, Fernando J. 2012. *Historia de las familias del departamento Tercero Arriba*. Manuscrito inedito.
- Biraghi, Roberto I. 1981. *Historia de San Lorenzo, ciudad santafesina*. Almafuerte, San Lorenzo. *Ibero*.
- Biraghi, Roberto L. 2006. *El "país de las batatas": San Lorenzo*. Dunken, Buenos Aires.
- Bischoff, Alberto A. 2001. *Nuestra historia*. Municipalidad, Isla Verde.
- Bischoff, Alberto A. 2011. *Colonia Artagaveytia. XX Encuentro Historiadores Federados Sudeste Córdoba y Sur Santa Fe*, Arequito.
- Bischoff, Alberto. 2013. *Colonia Artagaveytia, vida y trabajo de colonos alemanes y suizos en el sur de Córdoba y la historia del fundador, un naufrago del Titanic*. Isla Verde, manuscrito. *website corregido*
- Bischoff, Efraín U. 1964/1965. *Historia del Saladillo de Ruiz Díaz*, Anuario del Departamento de Historia, Universidad de Córdoba, 2, 9-130.

- Bischoff, Efrain U. 1977. Historia de Córdoba, cuatro siglos, 1ª ed., Plus Ultra, Buenos Aires. *Ibero, Eichstätt*
- Bischoff, Efrain U. 1996. Aquellos viejos tranvías de Córdoba. Asociación Amigos Tranvías, Córdoba. *Ibero*
- Bischoff, Efrain U. 2012. Historia de los pueblos de Córdoba. Junta Provincial de Historia de Córdoba, Córdoba. *compilación artículos originalmente aparecidos La Voz del Interior. Ibero*
- Bischoff, Efrain U.. 2008. Historia de Córdoba, 5ª ed., Lerner, Córdoba.
- Bixio, Beatriz (ed.). 2009. Visita a las encomiendas de indios de Córdoba 1692-1693 por Antonio Martínez Luxan de Vargas. Centro Segretti, Córdoba. *Ibero*
- Bjerg, Maria M. 2009. Historias de la inmigración en la Argentina. Buenos Aires : Edhasa, Buenos Aires. *Ibero*
- Blassi, H. 1981. La cuestión límites entre las provincias Buenos Aires, Santa Fe y Córdoba. *Investigacion y Ensayos, Academia Nacional Historia 30, 311 y 31, 275. ????*
- Bleynat, Carlos A. y Antoniasi, Federico R. 2008. Actividades de Carlos Casado y el mariscal Santa Cruz en Santa Fe. XVII Encuentro Historiadores Federados Sudeste Córdoba y Sur Santa Fe, Isla Verde.
- Bleynat, Carlos. 2010. Un desalojo en la Cruz Alta. XIX Encuentro de historiadores regionales Marcos Juárez.
- Bleynat, Carlos. 2015. Nuestras postas. Su actuación en las guerras de la independencia (1810-1820). 5º Encuentro Interasociaciones de Historia Regional. San Lorenzo.
- Blinn Reber, Vera. 1979. British mercantile houses in Buenos Aires : 1810 - 1880. Harvard, Cambridge. *Ibero*
- Bocalón, Mónica. 2004. Timoteo Gordillo: tiempos de hacer caminos. Nexo, La Rioja. *Ibero*
- Bogino, Nora L. Cattáneo de. 2003. Pasado y presente de **Etruria** centenaria. 5da ed. Etruria, Municipalidad.
- Bogino, Nora L. Cattáneo de. 2006. La inmigración en Etruria. , XXII Encuentro de Historia de los pueblos del Sur de Córdoba Los Cisnes. *Río Cuarto?*
- Boletín Oficial de la República Argentina ....*
- Bondone, Noemí M. y Farías, O. 1994. Los Comienzos: Fraile Muerto, San Gerónimo, Bell Ville. Centro Estudios Históricos, Bell Ville.
- Bondone, Noemí M. y Lloret, José S. 2001. Los que nos dieron el nombre, británicos en América. Cuaderno Historia, 2, p. 65-92.
- Bondone, Luís J. 1992. Cautivo en Fraile Muerto y otros cuentos simples. Advvocatus, Bell Ville.
- Bosch, Beatriz. 1973. Las mensajerías argentinas nacionales 1854-1857. En: Primer congreso de historia argentina y regional ????, Buenos Aires. ????
- Bose, Walter B. L. & Saenz, Julio C. 1994. Correo Argentino. Una historia con futuro. Zago, Buenos Aires. *Nacional*
- Bose, Walter B. L. 1935. Los orígenes del correo terrestre en el Río de la Plata 1707-1769. ????. La Plata. *Nacional*
- Bose, Walter B. L. 1938. La organización de los correos nacionales en la Confederación Argentina (1852-1862). En: Labor Centros de Estudios, Universidad de La Plata, 21, (10). Calumbó, Buenos Aires. ????
- Bose, Walter B. L. 1944. Evolución del correo argentino: desde sus orígenes hasta el presente. Afra, Buenos Aires. *Ibero*
- Bose, Walter B. L. 1966. Historia de las comunicaciones en la República Argentina 1862-1930. En: Academia Nacional de la Historia (ed.). Historia argentina contemporánea. Ateneo, Buenos Aires, 2 (2), p.160-212. *Ibero ??*
- Brandt, Ernesto y Pommerenke, Guillermo. 1901. La Provincia Santa Fe a principios del sgl. XX. ????, Rosario. ????
- Brassey, Annie A. 1878. A voyage in the Sunbeam. Henry Holt, New York. *website*

- Bravo, Román y cía. 1906. (Remate de) La Maya (panfleto). Bravo, Buenos Aires. Preussisches Geheimarchiv, Berlin.
- Bridger, Gordon A. 2012. *Britain and the making of Argentina*. Wit Press, Southampton.
- Britos, Marta Montivero de y Vassia, Daniel A. *Huellas de un pueblo: Idiazabal*. VIII Encuentro Historia Sur de Córdoba, Laborde. *Río Cuarto?*
- Britos, Marta Montivero de. 2000. *Historia de Idiazabal*. Municipalidad, Idiazabal.
- Brunel, Tulio (ed.). 1952. *Album Revista del Cincuentenario de Corral de Bustos-Ifflinger*. Corral de Bustos, Imprenta Fénix
- Bruner, Lawrence. 1898. The first report of the merchants' locust investigation comisión of Buenos Aires (=Primer informe del comercio de Buenos Aires para la investigación de la langosta). Billetes, Buenos Aires. *Google*
- Bruner, Lawrence. 1900. The second report of the merchants' locust investigation comisión of Buenos Aires(=Segundo informe del comercio de Buenos Aires para la investigación de la langosta). Hunter Woodruff, Lincoln. *Google*
- Brussa, Carina, Cánovas, Victoria y Prosdócimo, Carolina. 2001. La tierra y el mundo agrario a travez de su legislación, la provincia de Córdoba el siglo XIX, Centro Estudios Históricos Córdoba, Serie documental 14, p. ?? *la ley de tierras de 1862, la constitución del Departamento Topográfico y la creación del cargo del cargo de Fiscal de tierras públicas*. Ibero
- Buratovich, Tadeo. 1998. *Tras las huellas de las legendarias trilladoras*. Archivo General, Santa Fe. *Nacional*.
- Burke, John y Bernard. 1826-1940. *Burke's Peerage and Baronetage*, Harrison, Londres. *guias que en ediciones anuales listaban a los nobles británicos* *Kew*
- Burke, John y Bernard. 1833-1972. *Burke's Landed Gentry*. Harrison, Londres. *Kew*
- Burmeister, German, 1875. *Physikalische Beschreibung der Argentinischen Republik*. Buenos Aires, Casavalle *Tübingen*
- Burmeister, German. 1861. *Reise durch die La Plata-Staaten*. 2 vol. Schmidt, Halle.
- Burmeister, German. 2008. *Viajes por los estados del Plata*. Academia Nacional Historia. Buenos Aires. *Ibero*
- Burzi, Emilio. 1988. *General Roca, hechos que jalonaron su crecimiento*. Municipalidad, General Roca.
- Bustillo, Exequiel. 1999. *El despertar de Bariloche*. Sudamericana, Buenos Aires. Original 1968.
- Bustos y Ferreira, Zenón. 1915. *Villa María su historia y sus progresos*. El Trabajo, Villa María.
- Bustos Argañaraz, Prudencio y Moyano Aliaga, Alejandro. 1998. Un enigma resuelto: la filiación de don Bernabé Moyano. *Boletines Periódicos*, Centro de Estudios Genealógicos y Heráldicos de Córdoba, 27, p, ??
- Buteler Antelme, Ana. *Estancia Las Peñas: 400 años de historia y vida*. Copista. Córdoba. *Mayor ?*
- Buteler Antelme, Ana M. y Luis F. Antelme. ????. *Carreras de postas de la provincia de Córdoba a principios del siglo XIX*. ????, ????, ????
- Buteler Antelme, Ana y Suárez, Jorge. 1997. *Berrotarán y su historia*. Mayo Argentina, ????. ????
- Cabrera, Pablo. 1925. La tragedia de Cruz Alta. *Revista de la Universidad Nacional de Córdoba* 12(4/6), 3-23. *website*
- Caccia, Carlos N. 1991. *La zanja de Alsina en la provincia de Córdoba*. VII Encuentro ....., Huinca Renancó 1991. *Río Cuarto?*
- Cacciavillani, José E. 1980. *Historia de Ballesteros*, 2da ed. Boer, Bell Ville. *Mayor*
- Cacciavillani, Pamela A. 2019. De comuneros a poseedores, reflexiones en torno a la construcción de la propiedad privada en la comunidad indígena De Soto a finales del siglo XIX. *Revista Derecho PUCP* 82, 121-148. *una comunidad indígena derivada de una encomienda colonial se convierte en un pueblo cercano a Cruz del Eje hacia 1887*
- Cacciavillani, Pamela A. 2021. *Celebrar lo imposible*. Max Planck Institute, Frankfurt / Main. *marco legal, propiedad inmueble, provincia Córdoba, siglos XIX y XX; comunidades indígenas*
- Cáceres, Santiago. 1881 *Arbitraje sobre límites interprovinciales (comisionado Córdoba)*. Coni, Buenos Aires. *website stanford*

- Caffer, Luisa J. 2008. Amalgamas de historias y recuerdos: Cintra. Nagel, Alicia.
- Cafferata, Juan F. 1947. El doctor Juan M. Cafferata. Universidad Nacional, Córdoba.
- Caldecleugh, Alexander. 2004. Viajes por América del Sur: Argentina y Chile en 1821, Espuela de Plata, Sevilla. *Ibero*
- Calderone, Alicia y Ferrari, Marcela (1995). La incorporación de la tierra pública al dominio privado. Revista de Economía y Estadística,, 33, 21-32. *internet*
- Calvo, Bernardino S. 1967. Vida de Manuel Anselmo Ocampo. En: Plan Desarrollo de Villa María, tomo II, p. 11. Consejo Consultativo, Villa María. *????*
- Calvo, Bernardino S. 1989. Historia de Villa María y de sus barrios. Cámara Senadores, Córdoba. *Mayor*
- Camperchioli, Miguel y Capellupo, Rafael M. 1999. Bell Ville, apuntes para su historia. Gobierno, Córdoba. *Mayor*
- Canavesio, Mercedes y Miguel, Claudia. 100 años de historias no contadas 1910-2010. Biblioteca Juan Benitz, Monte Buey.
- Candelaresi, Ana M. y Monterisi, María T. 1989. La presencia italiana en la ciudad Córdoba 1869-1895. Lerner, Córdoba. *????*
- Cantón, Aldo H. 1999. El dique que no fué. Cantón, Los Cisnes.
- Cantón, Aldo H. 2003. La Magdalena de Barreto. Cantón, Los Cisnes.
- Cantón, Aldo H. 2004. Las chacras de La Carlota. Cantón, Los Cisnes. *Ibero*
- Cantón, Aldo H. 2004. Los campos de Roca. Universidad Nacional, Río Cuarto.
- Cantón, Aldo H. 2005. Cinco suertes de estancia, La Carlota. Cantón, Los Cisnes.
- Cantón, Aldo H. 2006. Las quintas de La Carlota. Cantón, Los Cisnes
- Cantón, Aldo H. 2007. Las colonias nacionales de La Carlota. Cantón, Los Cisnes.
- Cantón, Aldo H. 2008. El regalo del rey. Universidad Nacional, Río Cuarto
- Capurro, Magdalena. 2002. Pilagá, su gesta, su gente desde 1867, Lola, Buenos Aires. *Ibero, la historia de la empresa Bracht*
- Carbonari, María R. y Baggini, Ivan. 2004. Población y familias en la región del Río Cuarto, fines del siglo XVIII. Quarto Río 7, p. 42.
- Carbonetti, Adrián, Rodríguez, María Laura, Rimonda, Noelia y Martina, Camila. 2007. Las epidemias de cólera en Córdoba a través del periodismo: la epidemia de 1867-1868. *História, Ciências, Saúde Manguinhos, Rio de Janeiro, 14, p. 405-419.*
- Carbonetti Adrián y Alvarez, Adriana. 2015. Fragmentos de la Historia de la Salud en la Argentina Rural. Eduvim
- Cárcano, Miguel A. 1925. Evolución histórica del régimen de las tierras públicas. Roldán, Buenos Aires. *Ibero*
- Cárcano, Ramón J. 1893. Historia de los medios de comunicación y transporte en la República Argentina. Lajouane, Buenos Aires. *Ibero*
- Cárcano, Ramón J. 1965. Mis primeros 80 años. Plus Ultra, Buenos Aires (original 1943). *Ibero*
- Cárdenas, Eduardo J. y Carlos M. Payá. 1997. La Argentina de los hermanos Bunge: 1901-1907. Sudamericana Buenos Aires. *Ibero*
- Careño, Virginia. 1968. Estancias y estancieros. Gouncourt, Buenos Aires. *Buch*
- Careño, Virginia. 1999. Estancias y estancieros del Río de la Plata. Claridad, Buenos Aires.
- Carranza, Miguel A. B. (editor). 1970 Libro de Oro de Bell Ville. Municipalidad?, Bell Ville
- Carrasco, Eudoro y Carrasco, Gabriel. 1897. Anales de la ciudad del Rosario de Santa Fé con datos generales sobre historia argentina, 1527-1865. Peuser, Buenos Aires. *Ibero*
- Carrasco, Eudoro. 1881. Índice del Archivo General del Rosario de Santa Fé : conteniendo todas las leyes, decretos y disposiciones vigentes sobre archivos; registro de venta. Reprint 2010, Bertram, New York.
- Carrasco, Gabriel. 1876. Guia civil y comercial de la ciudad Rosario. Carrasco, Rosario *website CEHIPE*
- Carrasco, Gabriel. 1884. Descripción geográfica y estadística, provincia Santa Fe. 3a ed. Carrasco, Rosario. *Nacional*

- Carrasco, Gabriel. 1893. La colonización agrícola de la provincia Santa Fe. Progreso, Santa Fe. *Ibero*
- Casas, Juan C. 1988. Fraile Muerto. Atlántida, Buenos Aires. *novela con notas biográfica acerca de los Seymour*.
- Casas, Juan C. 1990. Dick Seymour no se suicidó. *Todo es Historia* 51, 273, 56-59.
- Casas, Juan C. L. 2012. Casiano Casas, semblanza de un dirigente. *Boletín Genealógico Rosario*, 8, 187-195
- Castellano Sáenz Cavia, Rafael M. 1970. Familias de traslasierra, jurisdicción de Córdoba. Dekagraf, Buenos Aires  
<http://iajweb1.iaj.spkberlin.de/DB=1/SET=3/TTL=9/MAT=NOMAT=T/CLK?IKT=1008&TRM=%3C&cvtourl%3E..> *Ibero*
- Castellanos, Telasco G. 1988. Sarmiento, su influencia en Córdoba. Academia Nacional de Ciencias, Córdoba.
- Castro Estévez, Ramón de. 1938. Historia de correos y telégrafos en la República Argentina. Dirección General de Correos y Telégrafos, Buenos Aires. ????
- Catalán, Muni. 2006. Como llegamos aquí, una historia de inmigrantes. Nexo, La Rioja
- Cattaneo de Bognino, Nora. 1983. Pueblo Soria, hoy barrio Soria: Etruria. Encuentros Historia Sur de Córdoba, IX La Carlota. *Río Cuarto?*
- Cattaneo de Bognino, Nora. 1991. Primeros colonizadores y pobladores de Etruria. Encuentros Historia Sur de Córdoba, VII Huinca Renancó. *Río Cuarto?*
- Cattaneo de Bognino, Nora. 2003. Pasado y presente de Etruria centenaria. 2da.ed. Boulevard, Etruria.
- Cavigliasso, Norma G. 2003. El tren, génesis de **Noetinger**. Pinto, Villa María.
- Ceballos, Jesús P. ~1995. Mis memorias en **Fraile Muerto**, Cumacú, Buenos Aires. *Buch*
- Celaya, Ricardo A. 2005, Orígenes e inicios de la localidad Aldao. Amigos Archivo Provincia, Esperanza, Santa Fe.
- Central Argentine Railway Company. 1865. Letters concerning the country of the Argentine Republic. Waterlow and Sons, London.
- Centro Estudios Históricos Bell Ville. 2001. Cuaderno de historia número 2. Bell Ville, Centro Histórico.
- Centro Estudios Históricos Bell Ville. 2008. Aportes a la historia de los 100 años de Bell Ville ciudad. Bell Ville, Centro Histórico.
- Centro Estudios Históricos Laborde. 1990. Los orígenes de Laborde. Encuentros Historia Sur de Córdoba, VI Jovita. *Río Cuarto?*
- Centro Investigaciones Históricas San Marcos Sud. Río Ctalamuchita, un curso con secretos. Encuentros Historia Sur de Córdoba, VII Huinca Renancó 1991 *Río Cuarto?*
- Centro Estudios Genealógicos Rosario. 2004. Boletín 2.  
 idem. 2005. Boletín 3  
 idem. 2008. Boletín 6  
 idem. 2010. Boletín 7 *sinúmero de familias centropampeanas/rosarinas*  
 idem 2012. Boletín 8  
 idem 2013. Boletín 9
- Centro Estudios Genealógicos Córdoba. 2012. Boletín 39.
- Chaumeil, Mariano y Carlos Bouquet Roldán. 1895. Las colonias de la provincia de Córdoba. Biffignandi, Córdoba.
- Chevallier Boutell, José A. 1998. Los Chevallier Boutell en el Río de La Plata. Casares, Buenos Aires. *Ibero*
- Chioventa, Tito. 1914. La provincie interne dall'Argentina, Cordoba. Ministero d'Affari Esteri, Roma. ????
- Civitaresi, H. Martín. 2018. Caminos rurales, consorcios camineros y desarrollo regional en la provincia de Córdoba (Argentina) en la segunda mitad del siglo XX. *Tiempo & Economía (Bogotá)* 5, (2) 89-105

- Chueco, Manuel C. 1915. Ramón J. Cárcano, historiador y estadista. Americana, Buenos Aires. *Ibero*
- Chueco, Manuel. 1870. [Guia de comercio y forasteros del Rosario. ????, Rosario. ????](#)
- Chueco, Manuel. 1910. La República Argentina en su primer centenario. 2 tomos. Sudamericana Billetes, Buenos Aires. *Ibero, Tornquist*
- Coghlan, Eduardo A. 1987. Los Irlandeses en la Argentina. Alberto Casares, Buenos Aires. *Ibero*
- Coleman, Terry. 1970. The Railways navvies. Penguin, Harmondsworth.
- Colombres, Carlos L. 1988. Historia de la Bolsa de Comercio de Córdoba. Biffignandi, Córdoba.
- Concolorvo. 1997. El lazarrillo de ciegos caminantes. Emece, Buenos Aires. *originalmente publicado en 1773*
- Contente, Claudia. 2017. Las mujeres, sus bienes y estado civil, entre costumbres y legislación; as jefas de familia de la campaña de Buenos Aires de los siglos XVIII y XIX. Revista de historiografía 26, 67-83. EISSN: 2445-0057. doi: <https://doi.org/10.20318/revhisto.2017.3699>.
- Conti, Susana E. y Cannizzo, Manuel. 2002. **Chazón**, entre la desazón y el tesón 1892 – 1911. Municipalidad, Chazón.
- Converso, Felix E. 1993. La lenta formación de capitales ... en Córdoba 1850-1880. Junta Provincial Historia, Córdoba. *Congreso*
- Converso, Felix E. 2000. La complejización del estado fiscal ante la expansión del estado. En: Moreyra, Beatriz I. y otros. Estado, mercado y sociedad: Córdoba, 1820-1950. Segreti, Córdoba, 2. *Ibero*
- Converso, Felix E. 2001. Un mercado en expansión: Córdoba 1870-1914. Estudios Históricos, Córdoba. *Ibero*
- Converso, Felix E. 2003. Los usos montarios y las prácticas financieras, Córdoba, Argentina 1850-1900. Boletín del Instituto de Historia Argentina, ??, 51.
- Converso, Felix. 2004. [La crisis en el mercado rural, Córdoba del centenario a la gran depresión. Estudios Históricos, Córdoba. Ibero](#)
- Córdoba de Viotto, Claudia A., 19??. [Reseña histórica de Victoriano Rodríguez, estación \*\*Ordóñez\*\*. ????, ????. ????](#)
- Cortes, Jerónimo. 1883. Memoria del comisionado de Cordoba sobre los limites de esta con San Luis. Europea, Buenos Aires. *Mayor*
- Corti, José L. y González, Juan E. 2014. El antiguo camino real. Autores, Bell Ville(?). *Buch*
- Costa, Ignacio. 1997. [La construcción del ferrocarril entre Villa Maria- Río Cuarto y la estación de Las Higueras.Cuarto Rio 2., ???. Río Cuarto?](#)
- Crawford, R. 1975. A través de la Pampa y los Andes. Eudeba, Buenos Aires (Original: Across the Pampas and the Andes. 1884). *el viaje tuvo lugar en 1871 Ibero*
- Crespo, Natal R. 2002. La Cañada de Luca y una carrera histórica. Cuadernos de Historia 66.
- Cuneo, Niccola. 1940. Storia dell' emigrazione italiana in Argentina 1810-1870. Garzanti, Milano. *Ibero*
- Cunningham Graham, Jean. 2004. Gaucho Laird, the life of R. B. Cunningham Graham, Don Roberto. Long Riders' Guild Press, New York. *Buch*
- Cura, A. y Di Citarell, F. 1992. Emigrazione e presenza italiana in Argentina. Atti del Congresso Internazionale, Buenos Aires, 1989. ??????. Roma. *p. 231, un grupo de Agnone (Molise) a Bell Ville, Bondone et al.*
- Cutolo, Vicente O. 1968. Nuevo Diccionario Biográfico Argentino 1750-1930. Elche, Buenos Aires. *Ibero incluido en Herrera, Indice*
- Cutolo, Vicente O. 2003. Novísimo Diccionario Biográfico Argentino 1750-1930. Elche, Buenos Aires. *Ibero incluido en Herrera, Indice*
- D'Alkaine, María C. A. de. 1942. Marcos Sastre, biografía. En Tempe Argentino, Nueva Vida, Avellaneda. *Ibero*
- Daffurn, John. 2016. Seeking John Campbell, Eptex, London.
- Daghero, Sergio M. 2019. Avellaneda y Roca: frontera y poder. UniRío Editora, Río Cuarto. Libro digital.

- Dalla Corte, Gabriela (2009). La consistencia de la red social: el Ferrocarril Oeste Santafesino entre la Argentina pampeana y el Paraguay occidental (1880-1900). En García Jordán, Pilar (ed.). *Dinámicas de poder local en América Latina, siglos XIX-XXI*, pp. 13-54. Univerasitat, Barcelona *website*
- Dalla Corte, Gabriela. 2007. Redes y organizaciones sociales en el proceso de ocupación del Gran Chaco. *Revista de Indias*, 67, 485-520. *Ibero*
- Dalla Corte, Gabriela. 2009. Lealtades firmes : redes de sociabilidad y empresas : la "Carlos Casado S.A." entre la Argentina y el Chaco Paraguayo (1860-1940). Consejo Superior de Investigaciones Científicas, Madrid. *Ibero*
- Damus, Sylvester. 2011. Who was who in Argentine railways 1860-1960. 2. ed. Dia Agency, Ottawa, Canada.
- Darbyshire, Charles. 1917. *My life in the Argentine Republic*. Warne, London. *Nacional*
- Daró, Delmo F. M. 1996. Apuntes históricos de la colonia y el pueblo de **Armstrong**, crónicas históricas. Colmegna, Santa Fe. *Ibero*
- Daus F. 1975. Desarrollo argentino. *sirve poco*, *Ibero*
- De Alvear, Diego. 1882. Informe presentado por el comisionado de Santa Fé: cuestión de límites entre Santa Fé, Buenos Aires y Córdoba <http://iaiweb1.iai.spk-berlin.de/DB=1/SET=8/TTL=2/MAT=/NOMAT=T/CLK?IKT=1008&TRM=%3C&cvtourl%3E>, República, Buenos Aires. *Ibero*
- De Biassi, Adriana. 2012. Archivo Torriglia, material cartográfico correspondiente a la provincia de Córdoba. *Boletín Genealógico Rosario*, 8, p. 355.
- De Gregorio, Roberto. 2006. La casa criolla: popularmente llamada de chorizo. Nobuko, Buenos Aires. *el desarrollo de la ciudad Rosario*
- De Haes, María C. 2008. Tras las huellas de los abuelos; historias de inmigrantes belgas. Imprenta, San Luís. *varias familias belgas que se asentaron en el área de la reseña*
- Dejenderejian, J., Bearzotti, S. y Martirén, J.L. 2010. Expansión agrícola y colonización: Córdoba o la nueva frontera agraria, Teseo, Universidad Belgrano, p. 641
- De Luca, Ruben M. 2008. Funcionarios bonaerenses 1810-1950. Dunken, Buenos Aires. *Ibero, Nacional*
- De Marco, Miguel A. 2010. Las empresas centenarias de Rosario y su región (Bertotto). *Revista Bolsa Comercio, Rosario* 98, 1510
- De Marco, Miguel A. 2017. Cónsules y empresarios extranjeros en la dinámica regional de una ciudad portuaria. Rosario, 1852-1942. XVI Jornadas Interescuelas /D epartamentos de Historia. Departamento Historia, Facultad Humanidades. Universidad Nacional de Mar del Plata, Mar del Plata.
- De Watteville, Rodolphe. 1866-1876. Lettres d'Argentine. Oberdiessbach, Thun. *Cartas inéditas*
- Delgado de Nicolás, Mary y Martino, Adriana B. Martino.1980. Las colonias militares, un capítulo heroico en la campaña del desierto. En: Congreso nacional sobre la conquista del desierto, Academia Nacional de la Historia, Buenos Aires, 2, p. 19. *Ibero, Kohlmeyer*
- Delich, Francisco J. 1973. Empresas agrícolas en gran escala. *Revista Paraguaya de Sociología* 27, p. 119-186. *Estadísticas comentadas acerca de las grandes colonias de los departamentos Unión y Juarez Celman*. Según Gaignard, Romain, 1989, un plagio ? de Asinari, Amanda, 1973. *Ibero*
- Dellavale, María I. 2013. El Partido Socialista y la Federación Agraria Argentina: una década de encuentros y desencuentros (1912-1922). XIV Jornadas Interescuelas / Departamentos de Historia. *website*
- Demarco, F. y Porcel de Peralta, A. 1932, *Anuario social Rosario*. ????, *Rosario*.
- Demo, Osvaldo J. 2005. Ordóñez en el recuerdo: mi vida en la Esperanza. Municipalidad, Ordóñez. *publicado también como* Ordóñez en el recuerdo, historia popular, Gobierno, Córdoba.
- Demo, Osvaldo J. 2008. Ordóñez en imágenes. Lerner, Córdoba.
- Devoto, Fernando J. 2008. Historia de los italianos en Argentina, 2da ed. Biblos, Buenos Aires. *www*
- Devrient, Eduard. 1939. Siebzig Jahre, Erinerungern aus meinem Leben (Setenta años, recuerdos de mi vida). Devrient, La Falda. *Autobiografía del dueño 1903-1935 de la estancia La Constancia*,

- Ordóñez. *Hamburg A 213195* (Traducción, 2020 Centro de la Inmigración de Habla Alemana DIHA) en Argentina de la Universidad Nacional San Martín, Migueletes).
- Diaz de Molina, Alfredo. 1972. *La oligarquía argentina 1840-1898*. Pannedille, Buenos Aires. *Mayor*
- Dobson, David. 2003. *Scots in Latin America*. Clearfield, Baltimore.
- Dodero, Alberto. 2007. 1889 - 1939 : Argentina, the golden years. Ateneo, Buenos Aires. ... *Ibero*
- Domenici, F. (editor). 1901. *Guía General de Córdoba*. ????
- Domenici, F. (editor). 1904. *Guía General de Córdoba*. ????
- Dosztal, Irene. 2018a. Capitalismo agrario y sus areas domesticas: Manor House, sede del establecimiento multisectorial de Thomas Thomas (Carcarañá, Santa Fe) *Revista de Arqueología Histórica Argentina y Latinoamericana* 12. 795-816.
- Dosztal, Irene. 2018b. Thomas Thomas, empresario rural. *Cuadernos do Lepaarq* 15, 30, 38-55.
- Drysdale, J. Monteith. 1929. *A hundred years in Buenos Aires, 1829-1929*. ????, Buenos Aires. *Buch?*
- Duffy (ed), L. A., 1937. *The British Society Year Book*. British Society, Buenos Aires. ????
- Ebelot, Alfred. 1890. *La pampa: moeurs sud-américaines*. Quantin, Buenos Aires. *Ibero*
- Edwards, Erika D. 2011. *Negotiating identities, striving for state recongition: blacks in Córdoba, Argentina 1776-1853*. Diss., Florida International University. [digitalcommons.fiu.edu/etd/457](https://digitalcommons.fiu.edu/etd/457)
- Eick, Simone. 2008. *Nach Buenos Aires: deutsche Auswanderung*. Deutsches Auswanderer-haus, Bremen. *emigración alemana, Ibero*
- Elortegui Palacios, José, 2021, Luis Brackebusch, de geólogo a superhéroe. *Charla, Centro Diha*.
- Emory, Mary E. B.1900. *Colonial families and thier descendants*, Sun Pres, Baltimore.
- Endrek, Emiliano S. y Celton, Dora E. 1984. *Pueblos, capillas y lugares de la antigua provincia Córdoba del Tucuman según el censo de 1778*. *Cuadernos de Historia Universidad Nacional Córdoba* 40, 97-129. ????
- Endrek, Emiliano. 1960. El mestizaje en Córdoba, siglo 18 y principios del 19. *Estudios Americanistas, Universidad Nacional, Córdoba*, 33. *Ibero*
- Endrek, Emiliano. 1978. Los dueños de Cordoba en la época de Rosas, 1839-1845. *Revista Junta Provincial Historia Cordoba* 8, 69.
- Ensinck, Oscar L. 1965. *Historia del papel moneda e instituciones emisoras en Rosario*. *Revista de Historia de Rosario*, 3 (9). *Ibero*
- Ensinck, Oscar L. 1977. Tropas de carros y diligencias en la provincia Santa Fe. *Investigación y Ensayos, Academia Nacional de Historia Buenos Aires*, 22, p. 345. *Ibero*
- Ensinck, Oscar L. 1979. *Historia de la inmigración y la colonización en la provincia de Santa Fe*. *Fundación Ciencia. Nacional*
- Ensinck, Oscar L. 1981. *La ganadería en la provincia de Santa Fe durante el siglo XIX*. En *Historia*
- Ensinck, Oscar L. 1982. *La moneda en SantaFe: procesohistórico* Instituto Historia, Rosario. *Ibero*
- Ensinck, Oscar L. 1985. *Historia económica de la provincia de Santa Fe*.Universidad Nacional Rosario, Rosario. *Ibero*
- Erazo Heufelder, Jeanette. 2017. *Der argentinische Krösus, kleine Wirtschaftsgeschichte der Frankfurter Schule*. Berenberg, Berlin. *Biografía de Felix Weil*
- Escobar Uribe A. y Gontrán Obligado. 1927. *Album de la provincia Córdoba. Elzeviriana, Córdoba*. ????
- Estrada, Angel. 1906. *Lista de las colonias más importantes de la provincia de Córdoba en 1900*. En: *Mapa Provincia de Córdoba 1906*. Estrada, Buenos Aires. *Ibero, Dirección Catastro*
- Fallace, Margarita. 2010. *Jüdisches Leben in Argentinien / Vida judía en Argentina*. Ministerio Relaciones Exteriores, Buenos Aires
- Farro, Máximo E. 2008. *Redes y medios de transporte en el desarrollo de expediciones científicas en Argentina (1850-1910)*. *Historia, Ciencia, Saude-Manguinhos* 15(3): ??-??.
- Fassi, Juan B. 1947. *El camino real de Buenos Aires a Mendoza y reino de Chile*. *El Heraldo de Reducción*, 23.

- Fauro, Marta G. de, Mollar, Margarita y Bastino y Norma G. de. Nuestra parroquia de Leones. Ghione, Córdoba.
- Faveluques, Graciela. 2015. El país en un libro de parcelas y mensuras; territorio en catastros. *Redes*, 21: 177-195. *Atlas Chapeaurouge*
- Favoretto, José E. 2009. Pulperías, fondas restaurantes y hoteles venadenses desde 1884 a hoy. Encuentros Historiadores Federados Sudeste Córdoba y Sur Santa Fe, XVIII Venado Tuerto .
- Fernández Gómez, Emilio M. 1993 Argentina, gesta británica. Lola, Buenos Aires
- Fernandez Saldaña, José M. 1945. Diccionario uruguayo de biografías 1810-1940. Amerindia, Montevideo. *Ibero*
- Fernandez, Sandra R. 1999. Burgueses, familia y empresa, Rosario en el cambio del siglo. *Travesía* 2: 27-50. *web fernandez burguesía travesía*
- Fernández, Sandra R. 2000. La industria molinera en Santa Fe. Cuadernos de Historia, Córdoba, 3, p. ?? *website*
- Fernández, Sandra y Dalla Corte, Gabriela. 1998. Sobre viajeros, intelectuales y empresarios catalanes en Argentina. Universidad, Barcelona. *Ibero*
- Ferrari, Edgardo A. 2000. Monte Buey, su pasado y su presente. Dimas, Córdoba.
- Ferrari, Marcela y Calderone, Alicia. 1988. Transacciones sobre tierras públicas. Tesis, Humanidades y Filosofía, Univesidad, Córdoba. *Revista de Economía y Estadística* 33 1992, p. 21. *website*
- Ferreira Cortés, Angel. 1897. La merced de Arrascaeta ante la Suprema Corte. Rápida, Buenos Aires. *Iturraspe contra Santa Fe Ibero*
- Ferrero, María C. y Nicolini, Silvina. 2001. Transferencia de tierras rurales durante el siglo XVII en Córdoba. Cuadernos de Economía e Historia, Ciffyh, Universidad Nacional Cordoba 4. *trabajo licenciatura 2002 Ibero*
- Ferrero, Roberto A. 1978. La colonización agraria en Córdoba. Junta Provincial Historia, Córdoba. *Ibero*
- Ferrero, Roberto A. 1988. La condición de los colonos. En: Luna, Felix (ed.), *La inmigración, 500 años de historia argentina*. Abril, Buenos Aires, p. 27-???. *????*
- Ferrero, Roberto A. 1999. Córdoba en la época del Martín Fierro. Alcion Editora, Córdoba. *Ibero*
- Ferrero, Roberto A. 2000. Manuel Lopez "Quebracho" y la época rosista. Corredor Austral, Córdoba. *Ibero*
- Ferrero, Roberto A. 2003. La pampa gringa cordobesa, 2 ed. Corredor Austral, Córdoba. *Ibero*
- Ferrero, Roberto, A. 1987. *La mala vida en Córdoba 1880-1935*. Alcion, Córdoba.
- Ferreya y otros 2014-2016 Caminos históricos Córdoba
- Ferreya, Ana I. (ed.). 2001. La tierra y el mundo agrario a través de su legislación: la provincia de Córdoba en el siglo XIX. Estudios Históricos, Córdoba, 14. *Ibero*
- Ferreya, Ana I. 1997-2000. *Mensajes de los gobernadores de Córdoba a la legislatura*, 4 tomos. Segreti., Cordoba. *????*
- Ferreya, Ana I. 1999. Los usos de las tierras públicas, tenencia y enajenación, 1820-1855. En: Carlos S. A. Segreti In Memoriam. Historia e historias, Tomo II, Centro de Estudios Históricos Prof. Carlos S. A. Segreti, Córdoba. *????*
- Ferreya, Ana I. 2001. La tierra en Argentina, de la colonia a la organización nacional : Producción historiográfica y fuentes para su estudio. - in: *América Latina en la historia económica*, 16, 45-63. *Ibero*
- Ferreya, Ana I. 2001. La tierra por contrato: arrendatarios, aparceros y agregados de la provincia de Córdoba en la primera mitad del siglo XIX. En: AAVV, *Estado, mercado y sociedad*. Córdoba 1820-1950, Tomo II, Centro de Estudios Históricos Prof. Carlos S. A. Segreti, Agencia Nacional de Promoción Científica y Tecnológica, Secretaria de Ciencia y Técnica, Córdoba. *?????*
- Ferreya, Ana I. 2011. La organización de la propiedad en la provincia de Córdoba. *América Latina en la Historia Económica*, 2da epoca, 35, 179. *Ibero, historia del Departamento Topográfico Córdoba*

- Ferreyra, Ana I. 2012. Tierra pública y tierra privada. Los precios de la tierra en la campaña cordobesa, 1820-1855. III Congreso Latinoamericano de Historia Económica y XXIII Jornadas de Historia Económica, San Carlos de Bariloche. *website*
- Ferreyra, A. I. (2014). Relaciones sociales en el mundo rural. Córdoba, 1780-1855. *Mundo Agrario*, 15(30). <http://www.mundoagrario.unlp.edu.ar/article/view/MAv15n30a02>
- Ferroni, Gladys R. Sánchez de. 2009. Centenario de la capilla Santa Ana. Encuentros Historiadores Federados Sudeste Córdoba y Sur Santa Fe, XVIII Venado Tuerto.
- Firpo Brenta, Luís M. 2006. Los Firpo, historia de un legado. Firpo, Buenos Aires.
- Fliess, Alois E. 1891. *La producción agrícola de la provincia de Santa Fé. La Nación, Buenos Aires.* *????*
- Flores, Roberto D. 2010. Familias británicas en la Sociedad Rural Argentina, 1866-1912. *Epocas*, 3, p. 95-.
- Fluck, Mariano Z. 2005. Genealogía de la familia Gödeken, de Bremen y Baja Sajonia I y II Boletín Centro de Estudios Genealógicos e Históricos de Rosario. 3, ??-?? y 7, 101-118.
- Foglia, Carlos A. 1993. Estancia Las Algarrobos, Monte Buey. Encuentros Historia Sur de Córdoba, IX La Carlota. *Río Cuarto?*
- Foglia, Carlos A. 1997. Juan Benitz, de California a Woodgate 1861 a 1916, la historia de un pionero Foglia, Monte Buey. *estancia Los Algarrobos, Monte Buey.*
- Foglia, Carlos A. 1999. Monte (del) Buey al sur 1870 a 1930. Encuentros Historiadores Federados Sudeste Córdoba y Sur Santa Fe, IX Camilo Aldao? y Encuentros Historia Sur de Córdoba, XV El Campillo. *Río Cuarto?*
- Foglia, Carlos A. 2001. La Chiva Vázquez, mito del sudeste cordobés. Municipalidad, Monte Buey.
- Fonseca, Alberto. 2004. *Historia de Villan Nueva, la del Rosario. Olivo Offset, Villa Nueva.*
- Fradkin, R. y J. C. Garavaglia. 2009. *La Argentina colonial. El Río de la Plata entre los siglos XVI y XIX. Siglo XXI, Buenos Aires. Ibero?*
- Frank, Rodolfo G. 1992. *Matreros, estancieros, colonos y puebleros: la historia de Clason. ????, ????. ????, website*
- Frank, Rodolfo G.. 2004. El arado a vapor en la Argentina, *Todo es Historia* 438, p. 46.
- Frías, Luís R. 1974. Proceso al dique San Roque. *Todo es historia* 90, 8.
- Frid de Silberstein, Carina 2005. *Las remesas de los inmigrantes italianos en Argentina, prácticas y circuitos en una perspectiva regional (1870-1900). Estudios migratorios latinoamericanos* 19, 58, 645-680. *Ibero*
- Frid de Silberstein, Carina. 1998. *Surcos tempranos, pioneros tardíos: agricultores italianos y producción cerealera en el sur de la provincia de Santa Fe (1900-1930). Estudios migratorios latinoamericanos* 13, 38, 109-136. *Ibero*
- Frid, Carina, 2006. Encontrando la clientela. En: Alicia Bernasconi y Carina Frid (eds.). *De Europa a las Américas: dirigentes y liderazgos (1880-1960)*, p. 153, Biblos, Buenos Aires. *Ibero*
- Frid, Carina y Lanciotti, Norma. 2009. *Presentación : empresarios inmigrantes, redes sociales y la formación de comunidades de negocios en Argentina, siglos XIX y XX. Estudios migratorios latinoamericanos.* 22-23, 65, 3-13. *Ibero*
- Frontino de Camilucci, Rosa M. 1983. *Reseña de historia de Santa Eufemia. Encuentros Historia Sur de Córdoba, IX La Carlota. Río Cuarto?*
- Furlani, Alfredo. 1996. *Apuntes y reflexiones para una historia de Yucat. ????, ????. Congreso*
- Gagliesi, María G. 1971. *Historia de Santa Eufemia. Imprenta Blanco. Río Cuarto. Laferrere*
- Gagliesi, María G. 1994. *Historia de Santa Eufemia. Cámara Diputados, Córdoba.*
- Gaignard, Romain. 1989. *La pampa argentina, ocupación, poblamiento, explotación (1550-1930). Soler, Buenos Aires. Traducción de Rogelio Figueira Ibero*
- Galante, Rogelio. 1989. *María Susana, su historial. La Bandera, Rosario. ??????*
- Gallo, Ezequiel. 1972. *La gran expansión económica y la consolidación del régimen conservador liberal. 1875-1890. En: Halperín Donghi, Tulio, ed. Argentina. La república conservadora. Historia Argentina, vol. 5. Paidós, Buenos Aires.*
- Gallo, Ezequiel. 1983. *La pampa gringa, Santa Fe. Sudamericana, Buenos Aires. Ibero*

- Gandolfo, Guido P. 1995. Chacarero. Traverso, Córdoba. *Mayor*
- García, P. A. 1836. Memoria sobre la navegación del Tercero y otros ríos que confluyen al Paraná 1ª Ed., Bs. As., Imprenta del Estado.
- García Delgado, J. 1898. Memoria de las colonias, año agrícola 1897-1898. En: Anónimo. 1898. Compilación de leyes, decretos. etc. p. 73 -. Hacienda, Córdoba. *Archivo Catástro ver Ortiz Herrera, Eduardo*
- García Heras, Raúl. 1985. Automotores norte-americanos, caminos y modernización urbana en la Argentina 1918-1939. Hispanoamérica, Buenos Aires. *Ibero?*
- García, Claudia Lía. 1989 y 2003. Historia integral de Arequito. 2 tomos, Comuna, Arequito. *Congreso*
- García, P. A. 1836. Memoria sobre la navegación del río Tercero y otros ríos que confluyen en el Paraná. Buenos Aires, Imprenta del Estado. *Ibero?*
- Garcilazo, Romina. 1909. Auge y decadencia de un estratega. El accionar de Juan Canals en el mercado inmobiliario de la ciudad de Rosario, 1886-1890. *website*
- Garzón de Nelles, María I. 2003. Don Antonio Garzón: patriarca de los españoles en Córdoba. Copista. *????*
- Garzón Maceda, Felix. 1927. Historia de la Facultad de Ciencias Médicas, Córdoba. Universidad, Córdoba. *Maestros*
- Gay, Nelia G. de y Miriani, Rosemary B. de. 1994. El alma de Camilo Aldao centenario 1894-1994. Municipalidad, Camilo Aldao.
- Gea, Ginés S. de. 2004. El ganado lanar en la Argentina. Universidad Nacional, Rio Cuarto.
- Gelman, Jorge y Barsky Osvaldo. 2008. Historia del agro argentino: desde la conquista hasta comienzos del siglo XXI. Sudamericana, Buenos Aires.
- Gesualdo, Vicente. 1986. Todo sobre ruedas: carrozas, diligencias, galeras, sopandas y carretas. *Todo es historia, 227, 8-31. Ibero*
- Ghirardi de Hillar, Maria M. 1986. La campaña cordobesa a travez de los procesos judiciales 1835-1839. Velez Sarsfield, Córdoba. *Kohlmeyer*
- Giberti, Horacio. 1954. Historia económica de la ganadería argentina. *?????*
- Girbal de Blacha, Noemí M. 1988. Estado, chacareros y terratenientes 1916-1930. Ceal, Buenos Aires. *Ibero*
- Girbal de Blacha, Noemí M., 1982. Historia de la agricultura a fines del siglo XIX (1890-1900). Fecic, Buenos Aires. *Ibero*
- Giuliano, Alfredo. 1993. Galería de recuerdos, Pueblo Progreso/O'Higgins. Municipalidad, O'Higgins.
- Gladys, R. Sánchez de. 2007. El Camino Real, ultima ruta de don Santiago de Liniers. Encuentros Historiadores Federados Sudeste Córdoba y Sur Santa Fe, XVI Firmat.
- Gonzales, Erminio. 1884. Indice causas civiles, comerciales y criminales 1771-1882, Archivo General del Departamento del Rosario, Santa Fe. La Capital, Rosario. *website www.archive.org, documentos archivados en el Museo Marc*
- Gonzalez de Martinez, Marcela. 1994. Control social: la papeleta de conchabo. Estudios Históricas, Córdoba. *Mayor Ibero*
- González Navarro, Constanza M. 2009. La estancia: su génesis y su estructura en Córdoba. gobernación del Tucumán, virreinato del Perú, 1573-1700. Secuencia, 74, 13-51.
- González, Héctor R. 1996. Conozcamos nuestra historia, La Nueva Tribuna, Bell Ville, 6.12. 1996.
- González, Juan E. y Corti, José L. 2013. Las vías de comunicación en nuestro país entre los siglos XVI y XIX, Centro de Estudios Históricas Bell Ville.
- Goñi, Uki. 1998. Perón y los alemanes. Sudamericana, Buenos Aires.
- Goodwin, Paul B. 1977. The Central Argentine railway and the economic development in Argentina 1854-1881. Hispanic Amer. Rev. 57, 613-632.
- Gordillo, Timoteo. 1982. Aventuras de un pionero: memorias inéditas. En: Todo es Historia, 185, Octubre. *memorias originales 1897 Ibero ver Revista de Comunicaciones Ibero*

- Gould, Eduardo S. 2007. **Monte Maíz**, un pueblo con historia. *Revista Junta Povicinal Historia* 24, 391-414. *Ibero*
- Graham-Yooll, Andrew. 1981. The forgotten colony: a history of the English-speaking communities in Argentina. Hutchinson, Londres. *Ibero*
- Graham-Yooll, Andrew. 2000. La colonia olvidada. Tres siglos de ingleses en la Argentina. Emecé, Buenos Aires.
- Greffier, M. E. 1919. La propiedad rural en la provincia de Córdoba. *Revista de Ciencias Económicas* 13, Agosto.
- Giménez, Margarita C. de y Nazar, Elida B. de. 1978. 1903, Alejo Ledesma, 1978.
- Granado, Pablo. 1975. **Villa Nueva**, un pueblo con historia. Cemedco, Córdoba.
- Green, Raúl H. y Catherine Laurent. 1988. El poder de Bunge y Born. Legasa, Buenos Aires. *Ibero*
- Grela, Oscar R. 2008. Melitón de Ybarlucea, un rosarino escondido. Encuentros Historiadores Federados Sudeste Córdoba y Sur Santa Fe, XVII Isla Verde.
- Grela, Plácido. 1985. El grito de Alcorta. Centro América Latina, Buenos Aires. *Ibero*
- Grela, Plácido. 1988. El grito de Alcorta, la rebelión campesina de 1912. En: Luna, Felix (ed.), La inmigración, 500 años de historia argentina. Konex, Buenos Aires, p. 75-106. ????
- Gschwind, Juan J. 1858. Historia de San Carlos. Facultad Filosofía, Rosario. ????
- Gschwind, Juan J. 1936. Guillermo Perkins, su contribución al progreso económico argentino. Casabella, Rosario. ????
- Guarnieri, Lilia B. et alia. 2006. General Roca, historia popular. Gobierno, Córdoba.
- Guevara, Beatriz. 2008. La familia Saccenti(ni), Bell Ville. Encuentros Historiadores Federados Sudeste Córdoba y Sur Santa Fe, XVII Chilibroste?. *familias Casas, Vivanco, Guevara, Sanchez*
- Güiraldes, Ricardo. Don Segundo Sombra (original). Edición Clarín, 19??, Buenos Aires. *Ibero*
- Gutiérrez, Susana. 1996. Tenencia, distribución y uso de las tierras en el departamento Río Cuarto 1870 1914. Jornadas de Historia de Córdoba 1830- 1950, Junta Provincial de Historia, Córdoba. *Ibero*
- Guy, Donna J. 1988. Refinería Argentina 1888-1930. *Desarrollo Económico* 28, 353-373.
- Guzman, Nedy B. de Toscano. 1994. El país de las estancias. Emece, Buenos Aires. ????
- Guzman, Nedy B. de Toscano. 2003. En la ruta de las estancias. Emece, Buenos Aires. *Ibero*
- Hadfield, William. 1869. Brazil and the River Plate in 1868. Bates, Hendy, London. *Ibero*
- Hadfield, William. 1877. Brazil and the River Plate, 1870-76. Church, Sutton / Stanton London. *Ibero*
- Hadis, Martín. 2006. Literatos y excéntricos: los ancestros ingleses de Jorge Luis Borges, Sudamericana, Buenos Aires. *Ibero*
- Hanon, Maxine 2005. Diccionario de británicos en Buenos Aires. Guthen Press, Buenos Aires. *Ibero, inmigrantes británicos hasta aproximadamente 1850*
- Hernández, Isabel. 1995. Los Indios de Argentina. 2da ed. Ed. Abya-Yala Quito, Ecuador
- Herrera Vegas, Diego J. y Carlos Jáuregui Rueda. 2003. Familias argentinas. Callao, Buenos Aires. *Ibero*
- Herrera, Claudia. 2009. Los Avellaneda: herencia y poder en la élite tucuma. Segundas Jornadas Nacionales de Historia Social La Falda, Córdoba. *website*
- Herrero Mediavilla, Victor. 2000. Índice Biográfico de España, Portugal e Iberoamerica, 3ra. ed., Saur, München. *Ibero, una compilación microfilmada de la mayoría de los diccionarios biográficos hispano-americanos, el índice impreso es alfabético*
- Hiller, María M. G. de. 1986. La campaña cordobesa a través de los procesos judiciales. Filosofía Universidad Nacional, Córdoba. ????
- Hogg, Ricardo. 1904. Guía biográfica argentina. Peuser, Buenos Aires. *Nacional, internet*
- Holder, Arthur L. (ed). 1920. Activities of the British community in Argentina during the Great War 1914-1919. British Society, Buenos Aires. *Buch*
- Holguín de Roza, María C. 1986. Laboulage, cien años de vida. Municipalidad, Laboulage. *Nacional*

- Hora, Roy. 2002. Los terratenientes de la pampa argentina. Una historia social y política - 1860-1945. Siglo XXI, Buenos Aires. *Ibero*
- Hora, Roy. 2005 Britain, the British landed class, and Argentine landowners. *Canadian Journal of Latin American and Caribbean Studies*. ????
- Hora, Roy. 2005. La burguesía terrateniente : Argentina 1810 - 1945. Capital Intelectual, Buenos Aires. *Ibero*
- Hora, R. 2012. La evolución del sector agroexportador argentino en el largo plazo, 1880-2010.
- Hotschwender, Curto E. 1953. Evolución de la agricultura en la provincia Santa Fe. Oficial, Santa Fe. ????
- Horrocks, Leonard B. 1922. Outline of the Horrocks family and some recollections of my life (*in Argentina*) prior to my arrival in New Zealand. Transcription 2004, D. Crump, Wellington.
- Houston Luiggi, Alice. 1959. Sesenta y cinco valientes: Sarmiento y las maestras norteamericanas. Agora, Buenos Aires. *Sarmiento* Traducción: 1965. 65 Valiants, Florida University, Gainesville. *Ibero*
- Huergo, L. A. 1890. Canal de navegación de Córdoba al río Paraná. Imprenta Biedma, 201 p.
- Huret, Jules. 1913. En Argentine, de La Plata a la Cordillere des Andes. Avec une carte de la Republique Argentine. Charpentier, Paris. *Nacional*
- Huret, Jules. 1952. La Argentina. Buenos Aires : Espasa-Calpe. *Ibero*
- Hutchinson, Thomas J. 1869. (Informe al Parlamento Británico). Parliamentary Papers LXIV, 1970, p. 407-412. *website south-am 1999 longbottom*
- Hutchinson, Thomas J. 1945. Buenos Aires y otras provincias argentinas. Trad. Luis V. Varela. Huarpes, Buenos Aires. (Original: 1865. Buenos Ayres and Argentine gleanings. Stanford, Londres). *incluye una biografía del autor*. *Ibero*
- Incola, Oscar B. 1991. Centenario de la llegada del tren, 1890-1990: Etruria. Encuentros Historia Sur de Córdoba, VII Huinca Renancó *Rio Cuarto?*
- Ineichen, Stefan. 2022. Principessa Mafalda, Biografie eines Transatlantikdampfers. Wagenknecht, Berlin.
- Instituto Provincial de Educación Agropecuaria N° 6, San Antonio de Litín. 1991. Historia de San Antonio de Litín. Encuentros Historia Sur de Córdoba, VII Huinca Renancó. *Rio Cuarto?*
- Iriarte, Rubén R. 2018. El corazón de La Pampa: cómo se colonizó La Pampa Húmeda. 2a ed. Ente Cultural Santafesino, Rufino. ... *sur de Santa Fe y sureste de Córdoba* ...
- Jewell, Carlos. 1960. Estancia Las Petacas. ????, Buenos Aires. ????
- Jewell, Carlos. 1966. Mensajerías argentinas. Emecé, Buenos Aires. *Ibero*
- Juárez, José M. y Ernest, Carlos. 1953. Pascanas en el cincuentenario de su fundación. Comisión Pascanas, Leones.
- Jurado, Alicia. 1989. Vida y obra de W.H. Hudson. Emece, Buenos Aires.
- Jurado, Alicia. 2001. El escocés errante: vida de R. B. Cunninghame Graham (2da ed.). Emece, Buenos Aires.
- Kaerger, Karl. 2004. La agricultura y la colonización en Hispanoamérica. Dunken, Buenos Aires. Original: 1901. Landwirtschaft und Kolonisation im spanischen Amerika, die LaPlata-Staaten. Duncker & Humblot, Leipzig. *Ibero*
- Kirby, Catherine E. 2014. The Storey way, a biography of William B. Storey, 1909-2004. Dunken, Buenos Aires.
- Knecher, L. y Fuld, R. G. 1998. Orígenes, desarrollo y desaparición de una empresa: Kasdorf S.A. Ciclos, 8, 16, 2.
- Knight, Edward F. 1884. The cruise of the Falcon. 2 volumes. Sampson Low, London. *el volumen I contiene la descripción de una visita a Frayle Muerto en 1881 google*
- Koebel, W. H. 1907. Modern Argentina. Francis Griffith, London.
- Kohn-Longarica, Alfredo G. 2003. Andres O. M. Stoppani (1915-2003). Prensa Médica Argentina 90; 657-663.

- Koning, Gabriela B. de, Lucila M. T. Dallaglio, Virginia Errasti, 2005, Repuesta de la ciudadanía frente a la inclusión política. En Anónimo, V Jornadas de Historia de Córdoba, siglos XVI al XX. Junta Historia, Córdoba, tomo II, p. 135.
- Kurchan, Mario D. 1994. Historia postal marítima argentina. Kurchan, Buenos Aires. *Ibero*
- Kurchan, Mario D. 1996. Historia postal marítima del Río de la Plata y y la República Oriental del Uruguay. Kurchan, Buenos Aires. *Ibero*
- Laffaye, Horace A. 2009. The evolution of polo. McFarland, Jefferson, N.C.
- Laffaye, Horace A. 2014. The Polo Encyclopedia, 2d ed. McFarland, Jefferson, N.C.
- Lagarrigue, Maria L. 1985. Síntesis de la historia del Laborde. Encuentros Historia Sur de Córdoba, I Río Cuarto. *Río Cuarto?*
- Lagarrigue, Maria L. 1987. Noticias históricas de Laborde. Encuentros Historia Sur de Córdoba, III Sampacho. *Río Cuarto?*
- Lagos, Héctor M. 1949. Carlos Casado del Alisal, su biografía. Peuser, Buenos Aires. *Ibero*
- Lagos, Ovidio. 2009. Princesa Mafalda. Ateneo, Buenos Aires.
- Lajuane, J. 1888. Atlas Geográfico de Argentina. Departamento Hidrográfico de la República Argentina. Plancha XI, Córdoba. Paris, Francia.
- Lamb, John S. 1939. River Plate Personalities, Lamb & Cía., Buenos Aires. *Ibero*
- Lanciotti, Norma S. 2004. Las estrategias del empresariado inmigrante frente a la expansión del mercado inmobiliario, Rosario, 1870-1914. Estudios Migratorios Latinoamericanos, 18, 463-490. *Ibero Z/5717 website lanciotti*
- Lanciotti, Norma. 2006. Tras el liderazgo del sector inmobiliario. Rosario 1875-1895. En: Alicia Bernasconi y Carina Frid (eds.). De Europa a las Américas: dirigentes y liderazgos (1880-1960), p. 179-197, Biblos, Buenos Aires.
- Lanciotti, N. S. (2009). De rentistas a empresarios. Inversión inmobiliaria y urbanización en la Pampa argentina. Rosario, 1880/1914. Santa Fe: Universidad Nacional del Litoral.
- Landaburu, Roberto E. 1985. Los campos de Venado Tuerto. Fondo Mutual, Venado Tuerto.
- Landaburu, Roberto E. 1988. Gringos. Fondo Mutual, Venado Tuerto. *Buch*
- Landaburu, Roberto E. 1995. Irlandeses: Eduardo Casey, vida y obra. Fondo Mutual, Venado Tuerto. *Ibero*
- Landaburu, Roberto E. 2006. Irlandeses en la pampa gringa: curas y ovejeros, Corregidor; Buenos Aires. *Buch*
- Lappas, Alcibiades. 1966. La masonería argentina. Belgrano, Buenos Aires. *website masones illustres argentinos*
- Larden, Walter, 1911. Argentine plains and andine glaciers. Fisher Unwin, Londres. *Ibero. Larden, Estancia life, es una reimpression parcial.*
- Larran de Vere, Alberto, 1949. Héroes del trabajo en la Argentina. Atlántida, Buenos Aires. *Timoteo Gordillo ????*
- Lastra, Dionisio S., 1977. El indio del desierto 1535-1879. (edición original 1928), Meridion, Buenos Aires. *Buch*
- Latham, Wilfried. 1866. The states of the River Plate: their industries and commerce, ... Longman Green, London. *Google Ibero describe las labores de campo*
- Latorre Benavidez, Marcelo Oscar. 19??. 100 años Benjamín Gould 1892-1992. Anuario de la Agrupación de Historiadores Federados del sur de Córdoba y Santa Fe, Firmat. Latorre Benavides, Marcelo O. 1991. Ensayo del origen y desarrollo de **Benjamín Gould**. Encuentros Historia Sur de Córdoba, VII Huinca Renancó 1991 *Río Cuarto?* .
- Latorre Benavides, Marcelo O. 1992. Las mensajerías regionales: Benjamín Gould. Encuentros Historia Sur de Córdoba, VIII Laborde. *Río Cuarto?*
- Latorre Benavides, Marcelo O. 2005. Las mensajerías regionales en el departamento Unión. Encuentros Historia Sur de Córdoba, XXI Isla Verde. *Río Cuarto?*
- Latzina, Francisco, 1891. Diccionario geográfico argentino. 1ª ed. Compañía Sud-Americana de Billetes de Banco, Buenos Aires. *Ibero . F. Latzina (\*1843-+1922) era de origen rumano*
- Latzina, Francisco. 1890. Géographie de la République Argentine. Lajouane, Buenos Aires. *Ibero*

- Latzina, Francisco. 1908. Diccionario geográfico argentino, suplemento. Sudamericana Billeter, Buenos Aires. *Nacional*
- Latzina, Francisco. 1899. Diccionario geográfico argentino. 3ª ed ampliada. Peuser, Buenos Aires. *Nacional*
- Lazcano Coldrero, Arturo G. 1936 / 1969. Linajes de la gobernación de Tucuman, los de Córdoba. Biffigandi, Córdoba. *Nacional ver* Bartolomeo, Elisa M. 1978. Índice de los apellidos mencionados en Linajes de la Gobernación del Tucumán de Arturo G. de Lazcano Colodrero. ?????, Córdoba. *Kohlmeyer 38179 y 57722*
- Lazcano Coldrero, Arturo G. 1956. Monografía de Laguna Larga. ????, Córdoba
- Lazo, Placido C. 1918. Anuario social. ????. Rosario. ????
- Leguizamon, Onésimo. 1883. Arbitraje sobre límites entre las provincias San Luis y Córdoba. La Pampa, Buenos Aires. *Congreso, Ibero*
- Lencinas, José R. 1936. El departamento San Justo, su pasado, su presente. *Revista?* Universidad Nacional Córdoba, tomo I, p. ??-??. ????
- Lewis, Colin M. 1983. British Railways in Argentina 1857-1914. Athlone Press, Londres.
- Libert, Giancarlo, 2012. Cunesi nella Pampa, l'emigrazione dal Piemonte e dalla provincia di Cuneo in Argentina. Aquattro, Chiavasso. ????
- Libert, Giancarlo. 2006. Astignani nella Pampa, l'emigrazione dal Piemonte, dal Monferrato e dalla provincia di Asti in Argentina. Amici Archivi Piemontese, Asti. *Ibero*
- Linares Araya, Raúl A. 2008. Los Araya. Boletín Centro Estudios Genalogicos e Históricos, Rosario, 6, 17-70. *con adiciones manuscritas 2011*
- Ling, Diana H. 1976. Linajes y política. *Todo es Historia*, 107: 50.
- Lloret, José S. 2007. Camino de postas de Timoteo Gordillo de Rosario a Córdoba. Centro Histórico, Bell Ville. *fascículo tiposcripto*
- Lloyd, Reginald. 1911. Impresiones de la República Argentina en el siglo XX. Lloyd's, Londres. Traducción: Twentieth Century Impressions of Argentina. Lloyd's, Londres, 1911. *Ibero*
- Llull, Daniel Martínez. 1996. Colonia Italiana, tierra de labriegos inmigrantes. Municipalidad, Colonia Italiana.
- Llull, Daniel Martínez. 1993. La repoblación del fortín Las Tunas (1863). Encuentros Historia Sur de Córdoba, IX La Carlota. *Rio Cuarto?*
- Llull, Daniel M., Giuliano, A. y Fiornovelli, E.M.S. 1993. Una historia inconclusa: Pueblo Progreso/O'Higgins. Municipalidad, O'Higgins.
- Lobos, Hector R. ????. *La frontera sur de Córdoba (1810-1820)*. ????
- Lobos, Hector R. 2009. Historia de Córdoba. Copista, Córdoba. *Ibero*
- Lobos, N y Flachs, M. 1980. La tierra pública en Córdoba (1860 -1880). En: Congreso Nacional de Historia sobre la Conquista del Desierto. Tomo I. Academia Nacional de la Historia, Buenos Aires.
- Loheide, Boris. 2008. Agrobusiness und Globalisierung, die Entstehung des transatlantischen Rindfleischmarktes 1870-1914. Tesis doctoral, Universität Köln. website
- López Cepeda, Manuel. 1962. Marcos N. Juárez, su vida y su tiempo. Universidad, Córdoba. ????
- López, Ada R. Aguirre de, Mottura, Cristina V. Argüello de y otros. 2002. 100 años de vida, 100 años de historia, 100 años creciendo. Centro Histórico, Monte Maíz.
- López, Gladys y otros. 2005. Arias, historia popular. Gobierno, Córdoba. *relatos orales de personajes locales*
- López, Mario J. 1994. Historia de los ferrocarriles nacionales 1866-1886. Lumiere, Buenos Aires. *Ibero*
- Lotersztain, Israel. 2010. Los bancos se roban con firmas: corrupción y crisis en 1890. Turmalina, Buenos Aires.
- Ludueña, Diego J. 2001. Ucacha: un indio, un pueblo. Gráficas, Córdoba. *Mayor*
- Luna, Felix (ed.). 1988. *La inmigración, 500 años de historia argentina*. Konex, Buenos Aires. ????
- Luna, Felix. 1975. Hipolito Irigoyen, 3ª ed.. Coloquio, Buenos Aires. *Ibero*
- Luna, Felix. 1989. Soy Roca. Sudamericana, Buenos Aires.

- Lütge, Wilhelm, Hoffmann, Werner y Körner, Karl W. 1955. *Geschichte des Deutschtums in Argentinien*. Deutscher Klub, Buenos Aires. *Ibero*
- MacCann, William. 1847. *Viaje a caballo por las provincias argentinas*, Traducción: José Luis Busaniche. ????, ????. *website* ?
- Maffucci-More, Javier L. 2015. Florencia: el verdadero origen de su nombre. *El Litoral*, 5.9. 2015
- Maizón, Ana S. 2013. Construyendo el territorio: contexto institucional, prácticas y dinámicas de la agrimensura en la provincia de Córdoba, Argentina. Fines del siglo XIX. *Revista Brasileira de História da Ciência*, Rio de Janeiro, 6, p. 89-105.
- Maldonado, Hector A. 1981. Los de Olmos y Aguilera de Punilla. *Cuadernos de Historia*, Cordoba 5. *Ibero*
- Maldonado, J. y Moyano Aliaga, Alejandro. 1996. Los universitarios y el poder político en Córdoba, 1900-1950. En: *Junta Provincial de Historia de Córdoba, Jornadas de historia de Córdoba entre 1830 y 1950*. Córdoba, p. 35-59. ????
- Mallo, Silvia Cristina. 1979. ¿Quién se quedó con el Desierto?. *Todo es Historia* 12, 144, p. ??-??.
- Malpiedi, Rogelio, 1995. *El chacarero y las tareas rurales Anuario de la Agrupación de Historiadores Federados del sur de Córdoba y Santa Fe*, Firmat. ????
- Malpiedi, Rogelio. 2000. *Alfredo de Arteaga*. ????, Arteaga.
- Malpiedi, Rogelio. 2008. *Arteaga un pueblo, una historia*. ?????, Arteaga.
- Mandrini, Raúl José. 1988. La sociedad indígena de las pampas en el siglo XIX. En Lischetti, Mirta, *Antropología*. Ed. Universitaria de Buenos Aires
- Mansilla, Lucio V. 1989. *Una excursión a los indios ranqueles*. (edición original 1870), Emecé, Buenos Aires. *Buch*
- Marco, Miguel A. de 2002. El contralor del Estado en la transformación argentina: tierras, ferrocarriles, obras públicas en Santa Fe 1880-1912. En Marco. M. A. de (ed). *Temas de historia argentina y americana*. Pontificia Universidad Católica, Buenos Aires. vol 1. p. 15.
- Marco, Miguel A. de y Ensínck, Oscar L. 1978. *Historia de Rosario*. Muso Marc, Rosario. *Ibero, Nacional*
- Marcos de Albera, Mercedes, Rosatti de Sileoni, I. y otros. 19??. *Historia de las estancias del departamento Unión. Primer Congreso Historia Departamento Unión, Justiniano Posse*. *Junta?*
- Marder, M. E. y Manachino de Pérez Roldán, I. T. 1987. *La ciudad de Marcos Juárez, origen y desarrollo 1887-1987*. Edición Autor, Marcos Juarez. *ver Vera de Flachs!*
- Marescalchi, Liliana. 2002. *Un paraje llamado Las Perdices*. ????, ????. ????
- Marichal, Carlos. 1998. *La gran burguesía comercial y financiera de Buenos Aires, 1860-1914: anatomía de cinco grupos (Tornquist, Bemberg, Portalis/Bracht, Bunge y Born, Devoto)*. *internet*
- Marinucci, Héctor. 1997. *Vida y costumbres de la pampa gringa*. ???, ????. ????
- Martínez, María Esther. 1990. *La historia de Fraile Muerto-San Gerónimo-Bell Ville*. Casa de la Cultura Municipal, Bell Ville.
- Martínez Paz, Enrique. 1918. Papeles de don Ambrosio Funes. *Revista de la Universidad Córdoba*, 5, 141-149
- Martínez, Alberto B. 1912. *Argentinien im 20ten Jarhundert*, Perthes, Gotha. *Ibero*
- Martínez, Alberto B. 1900. *Baedeker de la República Argentina*. Peuser, Buenos Aires. *Ibero Nacional*
- Martínez, Alberto B. 1904. *Baedeker de la República Argentina*. Peuser, Buenos Aires. *Tornquist Nacional*
- Martínez, Alberto B. 1906. *L'Argentine au XXe siècle*. 2. ed. Colin, Paris. *Ibero*
- Martínez, Alberto B. 1907. *Baedeker de la République Argentine*. 3. ed. Lopez Robert, Barcelona. *en francés, Ibero Tornquist, Nacional*
- Martínez, Alberto B. 1909. *L'Argentine au XXe siècle*. 3. ed. Colin, Paris. *Ibero*
- Martínez, Alberto B. 1910. *Die Argentinische Republik bei ihrer ersten Jahrhundertfeier 1810-1910*. ????. Buenos Aires. *Ibero*
- Martínez, Alberto B. 1914. *Baedeker of the Argentine Republic*, 4ta. ed. Sopena, Barcelona. *Ibero*

- Martínez, Alberto B. 1914. Baedeker of the Argentine Republic. 4. ed. Sopena , Barcelona. *En inglés, internet*
- [Martínez, Alberto B. 1915. The Argentine in the twentieth century. ?????, ?????.](#) *Buch?*
- Martínez, Alberto B. y Lewandowski, Maurice ~1910. The Argentine in the twentieth century. Small Maynard, Boston. *Ibero*
- [Martínez, Alberto B. y Lewandowski, Mauricio. 1913. La Argentina en el siglo XX \(traducción de la 4ta edición francesa\). Suárez, Madrid.](#)
- Martínez, Alberto B. y Lewandowski, Mauricio. 1912. La República Argentina en el siglo XX: trad. de la 4. ed. Ratés, Madrid. *Ibero*
- [Martínez, Julio. 1942. Origen de los bancos en Rosario. El banco Mauá y cia., contribución al estudio de su historia. Martínez, Rosario.](#)
- Martínez Thomas, Luis B. 2005. Pobladores del sudeste de Córdoba, crónica familiar. Dunken, Buenos Aires.
- Marchetti, Sergio A. 2023. Informe sobre el nuevo camino de Córdoba a Santa Fe por el agrimensor Albano M. de Laberge, 1861. Caminos históricos de Córdoba, siglos XVI a XX, p. 117-152.
- Massei, Alejandra. 2008. Servicios trabajo y producción agrícola en el sudeste cordobés: la estancia San José (1911-1931). En: Córdoba entre campanas y chimeneas. VI Jornadas de historia de Córdoba, p. 379, Junta Historia, Córdoba. *Ibero familia Ariaudo, Justiniano Posse*
- Massei, Alejandra. 2010. Una familia de empresarios rurales en el sureste de Córdoba (1894-1930). *América Latina en la Historia Económica*, 33, 127-159. *Ibero*
- Massei, Alejandra. 2013. La colonia Deán Funes. XIV Congreso de Historia Agraria. Badajoz, España. *website*
- Maussion, María E. B. M. M. y Machain, Alberto R. B. 2012. Los Machain. Boletín Genealógico Rosario 8, 55-83.
- Mautino, Amalia M. de, Romero, María S. y Benedetto, Irene T. 2011. La ruta 9. 20. Encuentro Historiadores Federados Sudeste Córdoba y Sur Santa Fe, XX Arequito.
- Mayol Laferrer, Carlos 1980. El coronel Lucio V. Mansilla y la ocupación del río Quinto en 1869. En: Congreso nacional sobre la conquista del desierto, Academia Nacional de la Historia, Buenos Aires, 2, p. 83. *Ibero Kohlmeyer*
- [Mayol Laferrer, Carlos. ????. Fuertes y fortines en la frontera sur de Córdoba. ????. ????. Laferrer?](#)
- Mayol Laferrer, Carlos. 2008. Estancia El Durazno, Río Cuarto, Córdoba. Libro 24, Junta Provincial Historia, Córdoba. *Ibero*
- Mayol Laferrère, Carlos. 1964. Teniente coronel Victorino Ordóñez. Letras, La Carlota 11.12. 1964.
- McLynn, Frank. 1991. From the sierras to the pampas: Richard Burtons travels in the Americas 1860-1869. Century, London.
- Medina Pintado, María C. 1988. La presencia alemana en el Uruguay. Gráfico, Montevideo. *Ibero*
- Medina, Angel L. 1887. Informe del inspector de colonias y agricultura de la provincia de Córdoba. En Albarracín, Santiago J. 1889. Bosquejo histórico, político y económico de la provincia de Córdoba. Alsina, Buenos Aires. *Ibero Mayor*
- [Mercado, Raul D. 2004. Enciclopedia geográfica de la provincia de Córdoba. Voz del Interior, Córdoba. ????](#)
- Miers, John. Viaje al Plata 1819-1824. 1968, Solar/Hachette, Buenos Aires. (Original: Travels in Chile and La Plata, 1826). *Buch*
- Miguez, Eduardo J. 1985. Las tierras de los ingleses en la Argentina (1870-1914), Universidad Belgrano, Buenos Aires. *Ibero; website miguez tierras editorial Teseo, reedición 2016*
- Minieri, Ramón M. 2007. Ese ajeno sur, un dominio británico de un millón de hectáreas en la Patagonia. Rionegrino, Viedma. *con un registro alfabético de personas, comunicación 2007*
- Miranda, Ricardo F. 2008. Casas de familias rosarinas: la residencia Pinasco Piñeiro. Boletín Centro Estudios Genealógicos e Históricas, Rosario, 6, 265-269.
- Miranda, Ricardo F. 2008. Los Christophersen del Río de la Plata. Boletín Centro Estudios Genealógicos e Históricas, Rosario, 6, 241-264.

- Miranda, Ricardo y Almeyra de Álvarez, Inés S. 2006. Nícolorich. Boletín Centro Estudios Genealógicos e Históricos, Rosario, 4, ?? *con corrigendum 2013*
- Mollo, Norberto y Della Mattia, Carlos. 2007. El paraje Melincué a 230 años de su ocupación. Encuentros Historiadores Federados Sudeste Córdoba y Sur Santa Fe, XVI Firmat.
- Mollo, Norberto y Della Mattia, Carlos. 2008. Asalto y muerte al canónigo Cañas. Encuentros Historiadores Federados Sudeste Córdoba y Sur Santa Fe, XVII Isla Verde.
- Mollo, Norberto y Della Mattia, Carlos. 2010. La frontera con el indio en el sur de Santa Fe. Dunker, Buenos Aires. .
- [Montheil, H. 1899. Guía Argentina. Montheil, Buenos Aires. ????](#)
- Moorhead, Patricia. 2000. Joseph Smith Sheehan, a Corkman with a picturesque career. Irish Family History, 16: 72-87.
- Moragues Bernat, J. 1904. Gran guía comercial, descriptiva e ilustrada, provincia Santa Fe. Italiana, Rosario. *Ibero*
- Moreyra, Beatriz I. y otros. 1999 / 2000. Estado, mercado y sociedad: Córdoba, 1820-1950. Segreti, Córdoba. 2 tomos. *Ibero*
- [Moreyra, Beatriz. 1992. La producción agropecuaria cordobesa, 1880-1930. Centro de Estudios Históricos, Córdoba.](#)
- [Moreyra, Beatriz. 2003. La escritura de la historia: catálogo sobre la producción historiográfica de Córdoba, Segreti, Córdoba. CD. Ibero](#)
- [Morganti, Alicia L; Cacciagioni María A. y Castagnani, Enrique. 1995. Conflicto limítrofe santafesino-cordobés Aclaración. Anuario de la Agrupación de Historiadores Federados del sur de Córdoba y Santa Fe, Firmat, 1](#)
- [Moriconi, R. Lucero. 2015. La inmigración italiana en el sur de Córdoba. Cuarto, Río Cuarto.](#)
- Moussy, V. Martín de. 2005. Descripción geográfica y estadística de la Confederación Argentina (trad. Beatriz Bosch). Academia Historia, Buenos Aires. *Ibero*
- [Moyano Aliaga, Alejandro. 1997. Breves revelaciones históricas. En: El tiempo ?, Junta Provincial ?, James Craik ?. ????](#)
- Moyano Aliaga, Alejandro. 2003. Don Jerónimo Luis de Cabrera. Origen y descendencia. Alcion, Córdoba. *Ibero*
- Moyano Aliaga, Alejandro. 2005. Relato histórico. En: ????, **Los Zorros**, una historia popular, p. 29-31. Ministerio de Gobierno, Córdoba.
- Moreyra, Beatriz. 1992. La producción agropecuaria cordobesa 1880-1930. Córdoba, Centro de Estudios Históricos, pp. 7-12.
- Moyano Ferreyra, Emilce. 2005 Padrón del curato del Río Tercero Arriba, Córdoba 1779. Boletín Genealógico Rosario 3, 207-217.
- [Moyano, J. 1996. Comerciantes y política municipal en Córdoba. Tesis Magister, CEA, Universidad Nacional, Córdoba.](#)
- Mulhall, Frank (ed.). 1923. Saudades, Selection of obituaries 1882-1899 by Eduardo T. Mulhall. Standard, Buenos Aires. *sumario en website howat saudades*
- Mulhall, Michael G. 1878. The English in South America. Standard, Buenos Aires. *Ibero*
- Mulhall, Michael G. y Edward T. 1869. Handbook of the River Plate, 1ª ed. Trübner, Londres. *Bodleian Google*
- Mulhall, Michael G. y Edward T. 1875. Handbook of the River Plate, 2ª ed. Trübner, Londres. *Bodleian =3ª y 4ª eds. ??*
- Mulhall, Michael G. y Edward T. 1876. Manual de las Repúblicas del Plata. Standard, Buenos Aires. *Ibero*
- Mulhall, Michael G. y Edward T. 1885, Handbook of the River Plate, 5ª ed. Trübner, Londres. *Ibero contiene guía de personas*
- Mulhall, Michael G. y Edward T. 1892, Handbook of the River Plate, 6ª ed. Trübner? Londres? *Ibero no contiene guía*
- Mulhall, Michael G. y Edward T., eds. 1861-1959. The Buenos Aires Standard. Diario/semanario. *Nacional San Andrés*

- Mulhall, S. B. 1925. Historical, descriptive and illustrated handbook of Buenos Aires. 7<sup>ta</sup> ed. Standard, Buenos Aires. *Ibero*
- Murphy, Felipe. 1989. **Colonia Italiana: un viaje sentimental hacia sus orígenes**. Centro Histórico, Corral de Bustos. *Laferrer*
- Murray, Edmundo. 2004. Devenir irlandés: Narrativas íntimas de la emigración irlandesa a la Argentina 1844-1912. Eudeba, Buenos Aires.
- Murray, Edmundo. 2006. Becoming irlandés. Private narratives of the irish emigration to Argentina (1844-1912). Lola, Buenos Aires.
- Murray, Thomas. 1919. The story of the Irish in Argentina. Kennedy, New York. *Nacional*
- Musso, Adalberto A. C. 1970. Villa María y la cuestión capital. Colmegna, Santa Fe. *Ibero*
- Muzzio, Julio A. 1920. Diccionario histórico y biográfico de la República Argentina. La Facultad, Buenos Aires. *Nacional*
- Myinio, Ana L. 2008. Ex-colonia **San José del Salteño**. Encuentros Historiadores Federados Sudeste Córdoba y Sur Santa Fe, VIII Chilibroste.
- Narvaja, J. E. 1998. **Gobernadores y legisladores de Córdoba 1820/1996**. Gobierno. Córdoba. ????
- Navarro Viola, Jorge. 1941. Club de Residentes Extranjeros, breve reseña. Coni, Buenos Aires. *Ibero Archivos del Club: San Andrés*
- Navarro, C. M. G. 2009. Fehler! Linkreferenz ungültig. (gobernación del Tucumán, *virreinato del Perú*, 1573-1700). *Secuencia* 74, 13-51.
- Newton, Jorge. 1972. Diccionario biográfico del campo argentino, ????, Buenos Aires. *incluido en Herrero, Index*
- Noailles, Alicia de. 1970. **Un nexo con Gran Bretaña: siglo XIX**. ?????, ??????. *Nacional*
- Nores Beatriz y D'Andrea, Ulises. 1997. Fraile Muerto a través de las crónicas. *Revista Cuarto Rio* 3, ?? *Rio Cuarto?*
- Nuñez, Marta, 1980. **Leones** en el pasado y el presente. Municipalidad, Leones. *también relata episodios negativos!*
- Nuñez, Marta. 1979. **Arias** en su noventa años. Archivo Histórico?, Córdoba. *Congreso*
- Nuñez, Marta. 1982. Reseña histórica de **Monte Buey**, Municipalidad. *Congreso 84482*
- Nuñez, Marta. 1992, Una estancia, una vía, una iglesia, un colegio... **Serrano**, Municipalidad. *website, pueblo fuera del área de la Reseña pero con mucha información útil otros libros de Marta Nuñez: General Deheza, Alejandro, Vicuña Mackenna, Buchardo, Jovita ....*
- Nuñez, Marta. 1992. Transcurso histórico de **Los Surgentes**. Municipalidad, Los Surgentes.
- Oberman, Gerardo C. C. 1993 *Antiquum peractum sit* : la historia de la inmigración holandesa en la Argentina y los orígenes del movimiento reformado, 1888-1910. Autor?, Buenos Aires. *website*
- Oddone, H. 1982. La cuestión de límites entre Córdoba y Santa Fe. *Revista de la Junta Provincial de Historia* 10, 13-??. *Ibero*
- Oddone, Jacinto. 1930. La burguesía terrateniente argentina. Vanguardia, Buenos Aires. *Nacional Ibero*
- Oficina de Ajustes de Ferrocarril. 1937. Manual de estaciones, empalmes e intercambios, 12ava edición. Peuser, Buenos Aires.
- Ogilvie, Campbell P. (ed): Argentina from a British point of view. London: Wertheimer, Lea & Co. 1910. *www.gutenberg.project*
- Olds, Harry Grant. 1998. Fotografías 1900-1943 Buenos Aires y Argentina. Antorcha, Buenos Aires. *Ibero*
- Orione, Julio. 19??. **Sarmiento y la ciencia**. Lo mejor de Todo es historia ????. *Ibero Z/1631 Z/1631: Index*
- Ortigüela, Raúl. 1998. Raíces celtas, relato histórico. ????, Córdoba. *historia de la familia Cavanagh, Congreso*
- Ortiz Herrera, Eduardo, 1896. **Inspección colonias departamento Marcos Juárez**. Archivo Historia de la Provincia de Córdoba, libro 271, letra A., folios 195. ????

- Ortíz Herrera, Eduardo. 1898. Informe sobre las colonias de Marcos Juárez. En: Anónimo (=García Delgado, J). 1898. Compilación de leyes, decretos. etc. Hacienda, Córdoba, p. 127. *Archivo Catástro*
- Ortíz Herrera, Eduardo. 1898. Informe sobre las colonias de Unión. En: Anónimo (=García Delgado, J.) 1898. Compilación de leyes, decretos. etc. Hacienda, Córdoba, p. 230(?). *Archivo Catástro*
- Ortíz, Ricardo M. 1987. Historia económica de la Argentina. 6ta. ed. Plus Ultra, Buenos Aires.
- Osornio, Mario A. L. 2010. El lazo y la boleadora. Editorial del hemisferio sur, Buenos Aires. *Buch*
- Pagani, Dolly. 2003. **Pascanas**: cien años, una historia en tres tiempos. Municipalidad, Pascanas. *Ibero*
- Page, Carlos A. (ed.) 2005. En tiempos Eduardo y Lucio V. Mansilla. Junta Provincial, Córdoba.
- Page, Carlos A. 2005. Formación y desarrollo de las reparticiones oficiales de agrimensura, ingeniería y arquitectura 1850-1900. Revista Junta Provincial de Historia 22, 141.
- [Palmiere, Lugi. 1915. La colonia italiana di Rosario di Santa Fe. ?????, ?????.](#) *????*
- Panettieri, José. 1986. Argentina, historia de un país periférico 1860-1914. Biblioteca Universitaria, Buenos Aires.
- Paolantonio, Santiago y Edgardo R. Minitti. 2004. La Córdoba Durchmusterung. En Anónimo, V Jornadas de Historia de Córdoba, siglos XVI al XX. Junta Historia, Córdoba, tomo II, p. 245.
- Paolantonio, Santiago y Edgardo R. Minitti. 2008. Historia del Observatorio Astronómico de Córdoba. En: G.E. Romero S.A. Cora y S.A. Cellone. Historia de la Astronomía Argentina, Asociación Argentina de Astronomía, Buenos Aires.
- Paolantonio, Santiago y Minitti, Edgardo R. 2001. Uranometría Argentina Historia del Observatorio Nacional Argentino. 2001. Observatorio Astronómico, Córdoba: CD. *Ibero*
- Paoloantonio, Santiago. 2009. Martín Gil un divulgador de la astronomía. Website historia astronomía argentina. *internet*
- Paolantonio, Santiago 2018. Juan (/John) M. Thome, un ingeniero devenido en astrónomo. *internet*
- [Parisi, Giusseppe. 1907. Storia degli italiani nell'Argentina. Voghera, Roma.](#) *????*
- Pastore, Rubén E. 2002. Del Fortín de los Algarrobales a **El Fortín**. Boletín Oficial de la Provincia de Córdoba, Córdoba. *website geocities rubenpastore*
- Pastore, Rubén. 200?. El Fortín, historia. Gobierno, Córdoba.
- [Paulí Álvarez, Carlos. 2005. Toponimia aborigen de la Provincia de Córdoba. Ediciones del Copista. Córdoba.](#)
- Pavillon, Guido A. Tourn. 2006. Los galeses de Santa Fe. Alejandra, Pavillon. *Ibero*
- Pavoni, Norma. 2000. Las jefaturas políticas y su incidencia en el clientelismo rural. Cuadernos de Historia (CiffyUnc) 3: 113-169. *internet*
- Peard, Julyan G. 2016. An American teacher in Argentina, Mary Gorman ... Bucknell U. P., ????? *website*
- [Pearson, Alfredo. 1898. Guía comercial e industrial de la provincia de Santa Fe. ?????.?????.](#) *????*
- Pedernera, José A. 1970. Historia de la ciudad **Villa María**. Centro Histórico Cárcano, Villa María. *Mayor*
- [Penna, José. 1897. El cólera en la República Argentina. Peuser. Buenos Aires.](#) *????*
- Penna, Mario N. 19??. Significado de las nomenclaturas de los pueblos y ciudades del departamento Unión, provincia Córdoba. Penna, San Marcos.
- [Penna, Mario N. 19??. Y Montes Grandes se hizo historia, Noetinger.](#) *Mayor*
- Penna, Mario N. 1998. La sexta posta, posta Los **Leones** y sus orígenes. Cassol, ?????.
- Penna, Mario N. 1999. El latir de un pueblo: los orígenes de San Antonio de **Litín**. Marcos Lerner, Córdoba.
- Penna, Mario N. 2002. **Monte Leña** para la historia. Boletín Oficial de la Provincia de Córdoba (?).
- Penna, Mario N. 2009. **Alto Alegre** es historia. Penna, Córdoba.
- Penna, Mario N. 1996. Fundación del fortín El **Salteño**. Regional, ?????.
- [Penna, Mario. 1983. Tres nombres para tres tiempos: Bell Ville. Encuentros Historia Sur de Córdoba, IX La Carlota.](#) *Rio Cuarto?*
- [Peña, Roberto. 1??. Expediente secuestro bienes obispo Orellana. ?????, ?????.](#) *Mayor*

- Pepino, Adolfo. 2008. Síntesis histórica de Santa Cecilia (**Chilibroste**). Encuentros Historiadores Federados Sudeste Córdoba y Sur Santa Fe, VIII Chilibroste.
- Peralta, Enrique. 1912. *Guía social de la República Argentina*. ??????. Rosario. ????
- Peranovich, Dora E. Celton. 1982. La población de Córdoba en 1840. Junta de Historia, Córdoba. *Mayor Ibero, trata del censo 1840, provincia Córdoba guardado en Archivo Histórico Córdoba*
- Perazzo, Daniel. 1993. Tiempo de recuerdos, historia de **Tortugas**. Perazzo, Tortugas.
- Pérez Calvo, Lucio R. 2007. Norteamericanos en la Argentina. Calvo, Buenos Aires. *Ibero*
- Pérez Calvo, Lucio R.. 2000-2006. Genealogías Argentinas, 3 volúmenes. Calvo, Buenos Aires. *Ibero*
- Pérez Roldán, Iabel M. 1996. Inmigrantes lombardos en la ciudad de Córdoba. Jornada de Historia de Córdoba. Córdoba, 1993.
- Perez Zavala, G. (2013). Indígenas en los campos del sur de Córdoba (1870-1890). XIV Jornadas Interescuelas/Departamentos de Historia. Departamento de Historia de la Facultad de Filosofía y Letras. Universidad Nacional de Cuyo, Mendoza.
- Pereyra, Luciano. 2000. El origen, surgimiento y ¿fundación? de Villa Nueva. . <http://villanueva.gob.ar/web/mapa-de-patrimonios/>
- Pereyra, Joaquín D. 2000. Villa Nueva, su morada eterna. <http://villanueva.gob.ar/web/mapa-de-patrimonios/>
- Perkins, William, Morgan, Dale L. y Scobie, James R. 1964. Three years in California: William Perkins' journal of life at Sonora, 1849-1852. University of California, Berkeley. *contiene una biografía de W. Perkins*
- Perona, María E. y otros. 1977. Características y evolución de una población: **Justiniano Posse**. Primer Congreso Historia Departamento Unión, Justiniano Posse. ????
- Perona, María E., Picca de Benechi, M., Zamudio, M.E. y otros. 1971. **Justiniano Posse** a través del tiempo. Instituto Mariano Moreno, Bell Ville. ????
- Perona, María E., Segretti, C., Bianchi, C. y otros. 1977. Así nació **Justiniano Posse**. Primer Congreso Historia Departamento Unión, Justiniano Posse. ????. *textos diferentes?*
- Petriella, Dionisio y Sosa Miatello, Sara. 1985. Diccionario biográfico italo-argentino. Dante Alighieri, Buenos Aires. *Ibero*
- Peyrachia, Hugo. 2006. **William Henry Partridge**. Bubok, ????
- Peyret, Alejo. 1889. Una visita a las colonias argentinas. Tribuna Nacional, Buenos Aires. *web muy breve acerca de colonias Unión*
- Piccirilli, Ricardo, Romay, Francisco. L. y Gianello, Leoncio. 1954. Diccionario histórico argentino. 6 vols. Ediciones Históricas, Buenos Aires. *incluido en Herrera, Indice, Ibero*
- Pigatto, Edilio R. 2007. El malón en el sur de Córdoba. Corredor Austral, Córdoba. *Ibero*
- Piga, Luciana S. 2010. Archivo Krabbé, King and Cía., 1889-1967. Biblioteca von Buch. Universidad de San Andrés.
- Pillado, Antonio. 1864. Guía de forasteros, Porvenir, Buenos Aires. *website*
- Platt, Desmond C. M. 1960/1961. British agricultural colonization in Latin America. *Interamerican Economic Affairs* 17, 3-38 y 18, 23-42.
- Pochettino, Homero. 1988. **El Fortín**, apuntes para su historia. Arnedheno, Córdoba ?.
- Poensgen, Rupprecht. 1998. Die Familie Anchorena 1750-1875: Handel und Viehwirtschaft am Rio de la Plata. Böhlau, Köln. *Ibero*
- Pohl, Manfred 1987. Deutsche Bank Buenos Aires 1887-1987. Hase & Koehler, Mainz. *Ibero*
- Polastrelli, Ulderico. 1983. Crónica de posta y asfalto. Publicitaria, Bell Ville. *Biblioteca Popular*
- Pomba, Daniel, Sebastián Alonso. 2019. Silvio Péllico: Sus raíces, cooperativismo y religión. Abrapalabra, Buenos Aires
- Pons, Hernán G., Robledo, Emilce C. 2011. El límite de la provincia de Córdoba. Universidad Nacional, Córdoba

- Portela, Manuel A. 1906. Alegato de bien probado: sociedad anónima de explotación de la colonia Juárez Celman versus Angel Sastre sobre cobro de pesos .... Coni, Buenos Aires. *Maestros, Buenos Aires*
- Poucel, Benjamín. 1964. Itinerario de Rosario a Córdoba en diligencia. Revista de Historia de Rosario 2, 43. *Ibero*
- Prieto, Marta F. de. y Chede, Ada L. de. 1979. Evolución industrial de Rosario desde sus orígenes hasta 1900. Revista de Historia de Rosario 31, 3-48. *Ibero*
- Primo, Lilia A. Contar hasta cien: ayer Las Liebres, hoy Laborde. 2004. Centro Histórico, Laborde.
- Primo; Lilia A. y otros. 1987-1997. Ayer Las Liebres, hoy Laborde, Fasciculos 1-8., Centro Histórico, Laborde.
- Proctor, R. 1920. Narraciones del viaje por la Cordillera de los Andes y residencia en Lima y otras partes del Perú en los años 1823 y 1824. Vaccaro, Buenos Aires. *Ibero?*
- Pugliano, Rosalía J., y Modesto, Elda, Q., y otros. 1985. **Pascanas, un cuarto de siglo.** Docta, Córdoba. ????
- Queiroz, J. P. (1995) Argentina, las grandes estancias. Rizzoli/Brambilla, Nueva York/ Buenos Aires. *Ibero*
- Quesada, Juan I. 1985. Las cárceles en la época de Rosas. Memorias de Louis de Chapeaurouge. Todo es Historia, año 18, número 221, p. 52-58. *Ibero.*
- Quesada, María Sáenz. 1991. Los estancieros. Sudamericana, Buenos Aires. *Buch*
- Ramos, Laura. 2221. Las Señoritas. Lumen de Penguin Random.Buenos Aires. *las maestras de Sarmiento*
- Ras, Norberto. 1994. Crónica de la frontera sur. Academia Nacional de Agronomía y Veterinaria, Buenos Aires. *Ibero*
- Ras, Norberto. 2006. Guerra por las vacas, mas de tres siglos de una gesta olvidada. Galerna, Buenos Aires. *Ibero*
- Rau, José, Laudí, J., y otros. 1952. Monte Maíz en sus cincuenta años de vida. Municipalidad, Monte Maíz.
- Ravina, Aurora (ed.), Inés Achával Becú, Inés M. B. Dominguez, Constanza González Navarro, María Belén Portelli, Franco D. Reyna. 2020. Archivos, fuentes e historia en la provincia de Córdoba (Argentina), Patrimonio histórico documental y prácticas historiográficas. Centro de Estudios Históricos “Prof. Carlos S. A. Segreti”.
- Recalde, Héctor. Las epidemias de cólera 1856-1895. Corregidor, Buenos Aires. *Ibero*
- Regalsky, Andrés, Rosal, Miguel A. y Schmidt, Roberto. 2001. Los transportes. En: Academia Nacional de la Historia (ed.), Nueva historia de la nación argentina. La configuración de la República independiente (1810-c.1914). 3a parte, vol. 6. 173-203. Planeta, Buenos Aires. *Ibero*
- Regalsky, Andrés. 2001. Exportation des capitaux et groupes investisseurs: les investissements français en Argentine, 1880-1914. Histoire, économie et société, 20, 499-524. *Internet*
- Reid, George. 1999. A southamerican adventure 1867-1870. Lola, Buenos Aires. *un poblador de Santa Bárbara, Gualeguaychú, Entre Rios. Buch*
- Retamosa, Victor. 1983. **Breve historia de la policía de la provincia de Córdoba.** Retamosa, Córdoba. ????
- Reynoso, Raúl. 2003. Chazón, Retazos de historia. Municipalidad, Chazón.
- Rickard, Francis J. 1870. The mineral and other resources of the Argentine Republic in 1869. Longman Green,London.
- Riestra, Domingo de la. 1900. Almanaque Argentino para el año 1900. Riestra, Marcos Juárez. *Ibero*
- Río, Manuel E. y Achával, L. 1904. Geografía de Córdoba. Cia. Billetes de Bancos, Buenos Aires. 2 tomos. *internet capilla del monte*
- Río, Manuel E. 1899. La colonización en Córdoba en 1889-1899. Coni, Buenos Aires. *Ibero Tornquist*
- Río, Manuel E. 1900. Estudios y resúmenes sobre agricultura ..... frutos del país (1898-1900).Velocidad, Córdoba. *Tornquist*

- Riquelme de Lobos, Norma D. 1980. La frontera sur de Córdoba: 1862-1870. Tesis, Córdoba, 2 tomos. *Kohlmeyer*
- Riquelme de Lobos, Norma D. 1988. Crisis social en el campo 1910-1913 (Grito Alcorta). Revista Junta Provincial Historia Córdoba, 13, p. 145. *Nacional Ibero*
- Riquelme de Lobos, Norma D. 2002. Médicos y su mundo. Investigación y Ensayos, Academia Nacional de Historia 52, 127. *Congreso*
- Riquelme de Lobos, Norma D. y Vera de Flachs, María C. 1980. La tierra pública en Córdoba, 1860-1880. En: Congreso nacional sobre la conquista del desierto, Academia Nacional de la Historia, Buenos Aires, 1, p. 381. *Ibero Kohlmeyer*
- Riquelme de Lobos, Norma Dolores 1988. La lucha por la alfabetización: la educación en el sudeste cordobés en la década de 1860. Investigaciones y ensayos. Buenos Aires 38, 399. *Congreso H. 1233*
- Riquelme, Norma D. y Vera de Flachs, María C. 1978. Industria molinera. Revista de la Junta Provincial de Historia de Córdoba, 7, 75-92. *Nacional Ibero*
- Riquelme, Norma D. y Vera de Flachs, María C. 2004. La quimera del oro, cincuenta años de historia de minas y mineros en la Argentina. Derecho y Ciencias Sociales. Córdoba. *Ibero*
- Rivas, Marcos P. 19???. Historia de San Lorenzo. ?????, Rosario. ?????
- Rivas West, Juan C. 2018. El castillo de Fraile Muerto. Pirca Ediciones, Bell Ville(?). *la posta Esquina del Castillo, la presente Reseña la mencionada en la p. D230.*
- Rivero Astengo, Agustín. 1946. Juárez Celman 1846-1907. ??????. Buenos Aires. *ver Astengo*
- Roberts, Banco. 1983. Historia de la moneda cordobesa. Banco Roberts, Buenos Aires.
- Roberts, Shirley. 1985. Charles Hotham, a biography. Melbourne, Carlton.
- Rock, David. 2019. The British in Argentina: commerce, settlers and power, 1800-2000. Palgrave-Macmillan, Cham.
- Rodriguez, María C.. 1992. El Irati S. A., una empresa diversificada. Príncipe de Viana 197, 697-726
- Rodríguez, V. ?????. Reseña histórica Victoriano Rodríguez, estación **Ordóñez**. ??????
- Roldán, Diego P. 2008. Tiempo libre, ciudad e higiene; las experiencias balnearias en Rosario Argentina 1886-1940. Scripta Nova 12, 262. *revista electrónica*
- Roldán, Isabel M. de Pérez. 1988. Aportes de la comunidad italiana a la formación de la sociedad cordobesa. Revista de la Junta Provincial de Historia de Córdoba, 13, 185-204. *Ibero*
- Roldán, Isabel M. de Pérez. 1993. Comercio e industria ... 1887-1930, el caso Marco Juárez. Imacor, Córdoba. *firma Lardizábal, Marcos Juárez*
- Romano, Silvia O. 1990. Transacciones sobre propiedades rurales 1830-1855. Cuadernos del Colegio Agrimensores, Córdoba. *Kohlmeyer*
- Romano, Silvia. 2005. Operaciones de compra venta de propiedades rurales en Córdoba, 1820-1855. Base documental. Cuadernos Historia. Serie Economía y Sociedad , 7, ??.
- Romero, Elena M., Mancini, Adriana R.B. de y Llull, D. M. 1997. **General Baldissera**, un nombre, un pueblo, una historia centenaria. Municipalidad, General Baldissera. *la numeración de las páginas es mia, la figura clave 5 se halla en la p. 37*
- Rubio, Miguel. 1999. **Justiniano Posse**, una historia para contar. Sudeste, Justiniano Posse.
- Ruiz, Francisco. 1879. Guía comercial (argentina) 1878-79. Comercial. Buenos Aires. *Archivo Nación, Tornquist.*
- Sabato, Jorge F. 1988. La clase dominante en la Argentina moderna. Cisea, Buenos Aires. *Ibero*
- Saldaña Jose M. F- 1945 Fichas para un diccionario uruguayo de biografías. Universidad, Montevideo. *Ibero*
- Sanchez, Nazario F. 1928. Hombres y episodios de Córdoba. Pereyra, Córdoba. *Ibero, figuran varias personajes de la Reseña.*
- Santa Coloma, Sebastián. 2017. Estancias en el límite, Monte del Maíz y Monte Molinos. Emporio, Córdoba. **Monte Maíz.**
- Santarelli, María N., Ferrer, María de y Gentiletti, Susana. 1995. Origen de un pueblo: **Guatimozín**. Anuario de la Agrupación de Historiadores Federados del sur de Córdoba y Santa Fe, Firmat, 1. *website heráldica gutimozin*

- Santillan Vélez, Luis. 1883. Almanaque-guía de Córdoba para 1884. Eco, Córdoba
- Santos, Gladis E. 1983. Crónicas del principio de una historia: **Inrville**. Encuentros Historia Sur de Córdoba, IX La Carlota. *Río Cuarto?*
- Saravia de lo Celso, Alicia y Martínez de Nieto, Marta. 19??. Informe de investigación sobre el origen de la localidad de Canals, Información para investigaciones históricas, Córdoba, sin fecha  
????
- Sarmiento, Domingo. F. 2001. Itinerario del primer cuerpo de ejército de Buenos Aires de Paunero. En: Obras completas, vol. 45, p. 163. Universidad Matanza, Buenos Aires. *Sarmiento, Ibero*
- Sarramone, Alberto. 2009. Inmigrantes y criollos. Bolsillo, Buenos Aires.
- Saubidet, Tito. 1962. Vocabulario y refranero criollo. Peuser, Buenos Aires.
- Sayago, Roberto D. 20??. La medicina en Villa María y la región. Universidad Nacional Villa María, Villa María. *Ibero?*
- Sbarra, Noel H. 1961. Historia de las aguadas y el molino. Jagüel, La Plata. *Ibero*
- Sbarra, Noel. H. 1964. Historia del alambrado en la Argentina. Eudeba, Buenos Aires. *Ibero*
- Scalabrini Ortiz, Raúl. 1965. Política británica en el Río de la Plata. Plus Ultra, Buenos Aires. *Ibero*
- Scalabrini Ortiz, Raul. 1975. Historia de los ferrocarriles argentinos. Plus Ultra, Buenos Aires. *Ibero*
- Scardin, Francesco. 1899. Vita italiana nella Argentina. Sudamericana Billetes, Buenos Aires.
- Scheitlein, Adolfo C. 1992. Plano de 51 lugares y referencias históricas, antigua comandancia del Río Cuarto. Fascículo, Laborde. *contiene un plano datado 1988, reproducido algo modificado como por Alberto A. Bischoff en Monte Maíz 100 Años, p. 18.*
- Scheitlin, Adolfo. 1992. Plano de lugares y referencias históricas en la zona este de la antigua comandancia de Río Cuarto. Encuentros Historia Sur de Córdoba, VIII Laborde. *Río Cuarto?*
- Scheitlin, Adolfo. 1995. Los linchamientos en Carcarañá y Cruz Alta. Encuentros Historia Sur de Córdoba, XI Laboulaye. *Río Cuarto?*
- Schiavoni, Hilda A. 1999. Inrville en el rincón de los recuerdos, tomo 1. Centro Riocuartense, Río Cuarto. ....*varios tomos, 2da ed. 2005*
- Schiele, Eduard C. 1925. Short history of my life. Manuscrito, Arias. Impreso 2016 Lulu Press. Traducción: Nazar, Elida. Memorias de Edward Schiele. Traducción por Fernanda Viceto 2005, a solicitud de Margarita Cechetti. Encuentros Historia Sur de Córdoba, XXI. Isla Verde *Río Cuarto?*
- Schmidt, Hermann. 1943. Geschichte der deutschen evangelischen Gemeinde Buenos Aires 1843-1843. Evangelische Gemeinde, Buenos Aires. *Ibero*
- Schmidtmeyer, Peter. 1824. Travels into Chile, over the Andes 1820 y 1821, Longman, London,
- Schopflicher Roberto. 1955. Historia de la colonización agrícola en Argentina. Raigal, Buenos Aires. *Ibero Congreso.*
- Schuster, Adolf N. 1913. Argentinien, Land, Volk, Wirtschaftsleben und Kolonisation, 2 tomos. Huber, Diessen. *una extensa, detallada e ilustrada descripción de una larga visita a la Argentina en 1909. El autor viajó con el transatlántico Avon y el ferrocarril Transandino. Stadtbibliothek Mainz, Alemania*
- Schvarzer, Jorge. 1989. Bunge & Born: crecimiento y diversificación de un grupo económico. Cisea, Buenos Aires. *Ibero*
- Schwartz, Hermann. 1889. Foreign creditors and the politics of development in Australia and Argentina 1880-1913. International Studies Quarterly, 33: 281-301.
- Scobie, James R. 1968. La revolución en las pampas. Historia social del trigo argentino 1860-1910. Solar/Hachette, Buenos Aires. *extensa bibliografía, Ibero*
- Scotto, José A. 1910. Notas biográficas, 4 vols. La Nación, Buenos Aires. *incluido en Herrero, Índice*
- Sebreli, Juan J. 1985. La saga de los Anchorena. Sudamericana, Buenos Aires. *Ibero*
- Seemann, Jürgen. 2021. Kurt Seemann (1898-1988), ein Jahrhundert als Landwirt in Argentinien.
- Segretti, Carlos S. E. (ed.). 1973. Córdoba, ciudad y provincia, siglos 16 a 20 según relatos de viajeros y otras fuentes. Junta Provincial de Historia, Córdoba.
- Sempat Assadourian, Carlos. 1966. El tráfico de esclavos en Córdoba. Americanistas, Córdoba. *Ibero Congreso*

- Sergi, Jorge F. 1940. Historia de los italianos en Argentina. Italo-Argentina, Buenos Aires. *Ibero*
- Serjoy, Sara S. de, Schneiter, Vilma M. de y Bischoff, Alberto A. 2006. Riesgo o aventura, historias de inmigrantes de Isla Verde. Historia popular, Isla Verde, *website*
- Serralunga, José L. 1918. Las cajas rurales en la República Argentina. *Vita Colonial*, Córdoba. ????
- Sesto, Carmen. 2003. Las ventajas competitivas de las carnes argentinas 1856-1900: fuentes para su estudio. *América Latina en la historia económica*, 20, 71-99. *Ibero*
- Seymour, Richard. 1869. Pioneering in the pampas or the first four years of a settler's experience in the La Plata camps. Longman Green, Londres. Reprinted 1870. Reimpreso 2002, Stockcero, Buenos Aires. *Buch*
- Seymour, Richard. 1947. Traducción y notas Justo P. Sáenz, ilustraciones Eleodoro Marengo. Un poblador de las pampas. Editora del Plata, Buenos Aires. Reimpresiones 1992 y 1995, (Miguel) Rubio, Justiniano Posse/Córdoba, 2003, Elefante Blanco, Buenos Aires. *Buch*
- Seymour, Walter. 1910. Ups and downs of a wandering life (=Altibajos de una vida vagabunda). John Long, Londres. Reimpresión 2003, Stockcero, Buenos Aires.
- Shakespear, John 1931. John Shakespear of Shadwell and his descendants: 1619-1931. Northumberland Press, Northumberland.
- Silvetti, Noelia N., Rodas, Horacio E. y Lemes Pedano, Carla D. 2008, Correspondencia entre comerciantes: redes, negocios y familia en Córdoba. Segreti, Córdoba. *Ibero*
- Slatta, Richard W. 1992. Gauchos and the vanishing frontier. University Newbraska Press, Lincoln.
- Soliani, Julio. 2003. Sebastopol, un pueblo desconocido. Publicaciones de Historia 3, p. 113-121. Centro Histórico Bell Ville. *Biblioteca Popular*
- Solis de Lozano, Mirta, Tamagnini, Luisa R. y López, María del C. 1991. Buscando un nombre y un día: Ucacha. Encuentros Historia Sur de Córdoba, VII Huinca Renancó *Río Cuarto?*
- Solis de Lozano, Mirta, Tamagnini, Luisa y López, María del Carmen. 1992. El ferrocarril y la propiedad de la tierra en **Ucacha** . Encuentros Historia Sur de Córdoba, VIII Laborde. *Río Cuarto?*
- Solveira, Beatriz R. 1986. Catálogo del Archivo Norberto Quirno Costa. Academia Nacional Historia Buenos Aires. *Ibero*
- Solveira de Báez, Beatriz Rosario 1969 Las encomiendas y los pleitos por tierras y por indios en la jurisdicción de la ciudad de Córdoba. Filosofía y Humanidades / Psicología.
- Sonzogni, Elida. 1995, Un emprendimiento weberiano colonial, la empresa Lehmann de Esperanza 1870-1886. Anuario de Historia 17, p.261-286. Universidad Nacional de Rosario
- South American Missionary Society, Monthly and Annual, 1868-1919. Londres?. *el website argbrits howat incluye un sumario de contenidos que se relacionan con Frayle Muerto transcripto y anotado por J. Howat, York. ????*
- Sourryère de Souillac, Joseph. 1774, Itinerario de Buenos-Aires a Córdoba. Reditado 1806, ????.
- Staudt, Guillermo. 2003. Zum Tee mit dem Kaiser in Heringsdorf, Edition, Usedom.
- Stewart, Iain A. D. (ed). 2000. From Caledonia to the Pampas. Tuckwell, East Linton. *dos relatos acerca de los imigrantes que vinieron con el barco Symmetry en 1825*
- Storey, Thomas M. A life in two parts. <https://books.google.de/books?isbn=0244623953>
- Streun, Franciska. 2012. Rückkehr ohne Wiederkehr. Zytlogge, Oberhofen, Suiza. =*Regreso sin retorno, relato algo novelado acerca de la vida de Rodolfo von Wattenwyl en Argentina y Suiza*
- Tamagnini, Marcela y Pérez Zavala, Graciana. 2005. Los tratados de paz de la segunda mitad del siglo XIX y el estudio de las tribus ranqueles. X Jornadas Interescuelas/Departamentos de Historia. Escuela de Historia de la Facultad de Humanidades y Artes, Universidad Nacional del Rosario. Departamento de Historia de la Facultad de Ciencias de la Educación Universidad Nacional del Litoral, Rosario.
- Tamagnini, Marcela y Zavala, Graciana P. 2010. El fondo de la tierra, destinos errantes en la frontera sur. Universidad Nacional Río Cuarto.
- Tamagnini, Marcela y Zavala, Graciana P. 2011. La frontera sur cordobesa, una aproximación. En: Mayol Laferrère, C. Ribero, F. y J. Díaz (compiladores), VIII Jornadas de Investigadores en Arqueología y Etnohistoria, Universidad Nacional Río Cuarto, p. 233-246.

- Tamagnini, Marcela. 2016. El sur de Córdoba en peligro. Acerca de la articulación entre ranqueles y refugiados unitarios (1841). Trabajos y Comunicaciones 43, 2, 43. ISSN 2346-8971 <http://trabajosycomunicaciones.fahce.unlp.edu.ar/>
- Tamagnini, Marcela. 2019. Articulaciones múltiples en la frontera sur cordobesa y Mamüel Mapu (1836-1851). <http://orcid.org/https://orcid.org/0000-0003-0059-8842>
- Tanodi, Aurelio Z., Fajardo, María E. y Dávila, Marina E. 1953. Libro de mercedes de Córdoba de 1573 a 1600. Universidad, Córdoba. *Mayor*
- Tanodi, Aurelio. 1968. Guía de los archivos de Córdoba. Universidad, Córdoba
- Tarragó, Griselda B. 2011. De la vera del mar a la orilla de río. Navegantes y comerciantes genoveses en el Plata y en el Paraná (1820-1860). Prohistoria, Rosario
- Teamurbex, Chateau Nottebohm, Amberes. Www, internet
- Tejada, Eves O. 2003. Reseña histórica del primer siglo de vida de Médanos de las Cañas. Municipalidad, Wenceslao Escalante.
- Tell, Sonia, 2008. Córdoba rural, una sociedad campesina rural (1750-1850). Prometeo, Buenos Aires.
- Tell, Sonia. 2020. El espacio rural de Córdoba y su diversidad: características y distribución zonal de las unidades de producción a fines del siglo XVIII. Cuadernos de Historia 6.
- Terzaga, Alfredo. 2000. Mariano Fraguero, pensamiento y vida política. Corredor Austral, Córdoba. *Ibero*
- Terzoni, Rosa B. de. 1997. Postales de **Bouquet**. Comuna, Bouquet.
- Tietjen de Sánchez Almeyra, Adriana V. 2007?. La familia Tietjen de Bremen, Alemania. Boletín Centro Estudios Genealógicos e Historicos Rosario, 1, p. ??.
- Tietjen de Sánchez Almeyra, Adriana V. y Fluck, Mariano Z. ????. Fuentes: Libro I de Bautismos de la Iglesia de la Congregación Evangélica Alemana de Rosario (I parte), Boletín Centro Estudios Genealógicos e Historicos Rosario, 5, p. ??.
- Tizado, Denis C. 2001. Juan Bautista Bustos, provincia y nación. Corredor Austral, Córdoba. *Ibero*
- Tognetti, Luis A. 2008. La compraventa y los precios de la tierra en el sureste de Córdoba 1860-1880. XXI Jornadas de Historia Económica, Caseros, Buenos Aires.
- Tognetti, Luis A. 2011. Derechos de propiedad, latifundio y circulación de la tierra ... segunda mitad del siglo XIX. Estudios Rurales 1, p. 108-137.
- Tognetti, Luis A. 2014. Los títulos coloniales y la propiedad plena en la región pampeana cordobesa a fines del siglo XIX. Mundo Agrario, 15 (30) *website*
- Tognetti, Luis A. y Barbieri, Santiago. 2004. La Academia Nacional de Ciencias en el siglo XIX: los naturalistas, publicaciones y exploraciones. Academia Nacional de Ciencias, Córdoba. *Ibero*
- Tognetti, Luis A. 2000. La banca comercial en la segunda mitad del siglo XIX. Córdoba 1860-1890. Travesía 3, 23-38. *internet*
- Tognetti, Luis A. 2010. Expansión de la frontera, tierra pública y conformación del mercado inmobiliario en un espacio del región pampeana argentina en la segunda mitad del siglo XIX. Naveg@merica. Revista electrónica de la Asociación Española de Americanistas 2010 <http://revistas.um.es/navegamerica>
- Tognetti, Luis A. 2012. La disputa por el dominio del suelo en la región pampeana cordobesa, Argentina, segunda mitad del siglo XIX. Secuencia 82, 15-39 *internet*
- Tognetti, Luis A. 2015. Cambios en la circulación de la tierra en un espacio de la región pampeana argentina durante la segunda mitad del siglo XIX. Boletín del Instituto de Historia Argentina y Americana "Dr. Emilio Ravignani", 3ª serie, núm. 43, 131-170.
- Tombetta, Evito E. 200?. Chacras argentinas del siglo XX. ?????, ?????.
- Torres, Enrique, Llull, D. M. y otros. 2001. Crónica de un pueblo, de su gente y de sus sueños., CDB Centenario, **Corral de Bustos**.
- Troisi, Eugenio. 1904. L'Argentina agrícola, Cordova e le sue colonie. Minerva, Buenos Aires. ????. Inspector de Agricultura y Colonias de la Provincia, nombrado por el gobernador Figueroa Alcorta (1895-1898), función que lo obligaba a recorrer el territorio provincial. *Nombramiento*

*que demostraba que ya no era temido como socialista movilizador de las masas, sino considerado como sentado interlocutor del mundo agrícola local, fundamentalmente italiano.*

- Tweedie, James. 1838. Extracts from a few rough notes of a journey across de pampas in 1835, Annals of Natural History (Londres), 4, p. 96. *website*
- Twohill, Nicolas. 2010. The British world and its role in the relationship between New Zealand and the southern cone countries of South America 1820-1914. *Historia* (Santiago, Chile) 43, 113-162. *website*
- Udaondo, Eduardo. 1942. Significado de la nomenclatura de las estaciones de trenes de la República Argentina. Minist. Obras Públicas, Buenos Aires. *Ibero*
- Udaondo, Enrique. 1938.. Diccionario biográfico argentino. Coni, Buenos Aires.
- Udaondo, Enrique. 1945. Diccionario biográfico colonial argentino. Huarpes, Buenos Aires. *Ibero*
- Vaccarini, Laura, Trossero, N. E. de y otros. 1988. **Gödeken**, 100 Años. Comisión Fomento, Gödeken.
- Valencia, Marta. 2002. Tierras públicas - tierras privadas: la formación y consolidación de grandes patrimonios en la provincial de Buenps aires. En: Casado Alonso, Hilario y Robledo Hernández (eds).: Fortuna y negocios. La formación y gestión de los grandes patrimonios (siglos XVI-XX). Valladolid: Universidad, . p. 377-400.
- Vázquez, Juan B., Miatello, Roberto A., y Marcelo E. Roque (eds.) 1979, Geografía física de la provincia de Cordoba. Boldt, Córdoba. *Mayor*
- Vera de Flachs, María C. 1978. Desarrollo socio-económico del sud de la provincia de Córdoba 1870-1880. Revista Junta Provincial de Historia, Córdoba, 7, p. ???. *Ibero*
- Vera de Flachs, María C. 1978. El Ferrocarril Andino de Villa María a Villa Mercedes. Revista Junta Provincial de Historia, Córdoba, 7, p. ??? *Laferrer*
- Vera de Flachs, María C. 1986. Ambrosio Olmos: inicio provisorio y fin trágico. Poder Legislativo, Córdoba. *Ibero*
- Vera de Flachs, María C. 1986. Sociedad Rural de Cordoba. Revista Junta Provincial de Historia, Córdoba, 11, p. 95.
- Vera de Flachs, María C. 1987. Colectividad británica en Córdoba. Revista Junta Provincial de Historia Córdoba, 12, p. 109. *Ibero*
- Vera de Flachs, María C. 1991. Las colectividades extranjeras, Córdoba 1852-1930. Revista Junta Provincial de Historia, Córdoba. 14, p.?? *Ibero*
- Vera de Flachs, María C. 1991. Las colectividades extranjeras, Córdoba 1852-1930, identidad e integración. Junta Provincial de Historia, Córdoba 19. Copiar, Córdoba. *Ibero*
- Vera de Flachs, María C. 1993. Capitales alemanes en Córdoba 1890-1920. Revista Junta Provincial de Historia Córdoba 15, p. 167. *Nacional*
- Vera de Flachs, María C. 1996. Españoles en la Argentina. Copista, Córdoba. *Ibero*
- Vera de Flachs, María C. y Riquelme de Lobos, Norma D. 1991. El papel de las colectividades extranjeras en el comercio cordobés de principios de siglo. Revista Junta Provincial de Historia, Córdoba 14, 147.
- Vera de Flachs, María C., Marder, María E. y Manachino, Isabel. 1987. **Marcos Juárez**, cien años de historia, 1987-1987. Municipalidad, Marcos Juárez.
- Vera de Flachs, María C.. 1991. La singular inmigración británica. Cordoba, ????. ?????
- Vera de Flachs, María C.y Riquelme de Lobos, Norma D.1980. Las primeras colonias en la zona de frontera de la provincia de Córdoba, 1870-1880. En: Congreso nacional sobre la conquista del desierto, Academia Nacional de la Historia, Buenos Aires, 1, p. ????. *Ibero, Kohlmayer*
- Videla, Oscar R. 1996. La Bolsa de Comercio de Rosario (1884-1908). Anuario Escuela de Historia, 17, 337-354. *Ibero*
- Viel Moreira, Luis F. 2001. Los caminos del progreso en la provincia de Córdoba. Dialogos, Departamento História, Universidad Maringá 5, 169-202. *Ibero Z 10062:5,1, ver website maringá*
- Viel Moreira, Luis F. 2005. Las experiencias de vida en el mundo del trabajo: Córdoba 1861-1914). Segretti, Córdoba. *Ibero*

- Vilches, Estela G. de, Flores, Silvana y Rosa, Elida de Morellato. 2006. **Ausonia**, historia popular., Gobierno, Córdoba.
- Villafañe, Emilio A. Rojas de. 1976. La economía de Córdoba en el siglo XIX. Revista de Economía, Banco de la Provincia, Córdoba. *Ibero incluye p. 63-111 una lista de las ventas de campos fiscales*
- Villafañe, Isaias J. 1885. Guía industrial y comercial Córdoba y Tucumán para el año 1886. ????, Córdoba. ????
- Villaroel, Agustín J. 1927. En: Escobar Uribe A. y Gontrán Obligado. Album Córdoba. *ver allí*
- Villaroel, Agustín J. 1968. Orígenes de la propiedad en General San Martín. Anuario 1967-1968, diario Momento, Villa María, p. 35-39.
- Villarroel, Agustín J. 1976. Córdoba y **Bell Ville** en la historia de la patria. Universidad Nacional, Córdoba. *El autor (\*1862, Frayle Muerto), fué ingeniero agrimensor y político radical; al libro lo escribió alrededor de 1942.*
- Villarroel Agustín J. 1996. Conozcamos nuestra historia. Diario Nueva Tribuna, 27.12. 1996, Villa Maria
- Walford, Edward. 1860-1920. Walford's county families. Spottiswoode, London. *Google Durham*
- Wallace, Robert. 1904. Argentine shows and live stock. Boyd and Oliver, Edinburgh. *Nacional*
- Walther, Juan C. 1970. La conquista del desierto. Eudeba. Buenos Aires. *Buch*
- Wilcken, Guillermo. 1873. Las colonias, informe sobre las colonias agrícolas. Imprenta vapor, Buenos Aires. *Congreso colección. Reservada. colonización Santa Fe. Ver www Hathi Trust*
- Wilcken, Guillermo. 1874. Memoria del encargado de la repartición de inmigración 1873. Imprenta Vapor, Buenos Aires. *Ibero, Congreso col. reservada. Colonización Seymour Paraguay*
- Wilkinson, Magdalena. ????. Rama de los Funes cordobeses radicada en Rosario (siglo XIX), Boletín Centro Estudios Genealógicos e Historicos Rosario, 4, p. ??.
- Willians, Derek. 1993. The Traills of Argentina. *Un librito mecanografiado, de circulación privada; en 2020 Peter Benitz produced a digitalized versión he circularized some. Contiene un muy instructivo capítulo The Rise and Fall of the Ts.*
- Wilson, Andrés S. 1926. Lista de aves del sur de Santa Fe. Hornero 3, 349-363. *Venado Tuerto, internet*
- Woodham-Smith, Cecil. 1991. *The great hunger, Ireland 1845-1849.* Penguin, London
- Woodgate, C. Frederick. 1876. Sheep and cattle farming in Buenos Aires, Darling, London. *Canning, Nacional*
- Woodgate, Henry H. 1922. *Reminiscences of a land-buyer.* Central Argentine Railway Magazine (March, p.-p.). Museo Ferroviario ??
- Woolcott, George (eds.) 1869. Letters concerning the country of the River Plate. Waterlow, London.
- Wright, Ione S. y Nekhom, Lisa M 1978. Historical dictionary of Argentina. Scarecrow, London. *Ibero*
- Wright, Winthrop R.. 1980. Los ferrocarril ingleses en la Argentina. Emece, Buenos Aires. *Ibero*
- Yabén, Jacinto. 1957. Biografías argentinas y sudamericanas. Metrópolis, Buenos Aires. *Ibero, incluido en Herrero, Indice*
- Yofre, Felipe. 1904. La merced de Arrascaeta, demanda contra la provincia Santa Fe. Adolfo Grau, Buenos Aires.
- Zago, Manrique. 1992. Presencia alemana en la Argentina. Zago, Buenos Aires. ... *Ibero*
- Zalduendo, Eduardo A. 1975. Libras y rieles, las inversiones británicas para el desarrollo de los ferrocarriles en la Argentina, Brasil, Canadá e India durante el siglo XIX. Coloquio, Buenos Aires. *Ibero*
- Zarate de Boe, Mirtha. 1991. Camino real de Buenos Aires a Mendoza y Reino de Chile. 1991. Encuentros Historia Sur de Córdoba, VII Huinca Renancó. *Rio Cuarto?*
- Zarranz, María del Carmen. 2007 Dentistas norteamericanos que ejercieron entre 1872 y 1943. Revista del Museo (Odontologico) 22, 31-33.
- Zbinden, Karl. 1931. Die schweizerische Auswanderung nach Argentinien, Uruguay, Chile und Paraguay. Diss. Uni. Bern. Weiss, Affoltern. *emigración suiza a Argentina*

- Zeballos, Estanislao S. ~1990. La conquista de quince mil leguas. (Original 1878), Hachette, Buenos Aires. *Ibero*
- Zeballos, Estanislao S. 1883. Descripción amena de la República Argentina, 3 tomos. Peuser, Buenos Aires. *Ibero, Tornquist; tomo ii, Región del Trigo; tomo iii, A través de de las cabañas*
- Zinny, Antonio. 1920. Historia de los gobernadores de las provincias argentinas. Vaccaro, Buenos Aires. *Reimpresión, 1987 Hyspamérica, Buenos Aires.*

## Periódicos

- [Anuario, Centro de Estudios Históricos Profesor Carlos S. A. Segreti. Córdoba, 2001. \*Ibero\*](#)
- South American Missionary Magazine. 1867-1888. *South American Mission Society, Allen Gardiner Cottage, Pembury Road, Tunbridge Wells, Inglaterra; Oficina Diocesana, 25 de Mayo 282, Buenos Aires; Saint Bartholomew's Church, Rosario, solo extractos relevantes; acerca de un indice por Jermy Howat ver website argbrits howat*
- Boletines Centro de Estudios Genealógicos e Históricos de Rosario, 2003-.
- [Boletines Periódicos, Centro de Estudios Genealógicos y Heráldicos de Córdoba \*Mayor\*](#)
- [Gazeta Genealógica, Centro de Estudios Genealógicos y Heráldicos de Córdoba](#)
- Revista de la Junta Provincial de Historia de Cordoba 1960. *Ibero*
- [Estudios migratorios latinoamericanos 1985. \(1 1985; 17 2003; 21 2007\) \*Ibero\*](#)
- El Eco de Córdoba *Mayor*
- [Los Principios, Córdoba](#)
- [La Voz del Interior, Córdoba \*Mayor\*](#)
- [La Verdad, Córdoba ?](#)
- [El Porvenir ?, Córdoba ?](#)
- [El Progreso ?, Córdoba ?](#)
- Buenos Aires Handels Zeitung 1891-1924. *Tornquist*
- Herpath's Railway Journal ?????
- The Review of the River Plate, Buenos Aires, 1892-1995. *Colindale: 1892 inc, 1893-1894 c., Kings College: 1894-1906 c., Colindale 1907 inc., 1908 inc., 1909-1910 miss., 1911-1921 c., Kings College 1912-1928 c., L. S. Economics: 1922-1995 c., Tornquist, Buenos Aires 1891-1975 c.*
- The Brazil and River Plate Mail, Buenos Aires, 1863-1878. *Semanal, abreviado Brpm, el website henly contiene una especie de índice de este semanario y reproduce varios articulos*
- British Packet and Argentine News 1826-1859.
- The South American Journal and Brazil and River Plate Mail, 1879-1885??.
- The European Mail for Brazil and the River Plate 1868-1898
- The River Plate Observer 1917-1923
- The Standard and River Plate News, Buenos Aires, 1861-1882 *continuó como:*
- The Standard, Buenos Aires, 1882-1952. *Colindale: bastante completo, Nacional: muy completo*
- The Buenos Aires Standard. 1862-1930. Diario, Buenos Aires. *Nacional 1864-1868, 1876, 1877, 1905-1909, hechos; falta t .2 1865 y faltan 1869-1875, 1878-1904 Nacional, Buch, British Colindale*
- Argentine Weekly 1923-1932
- The Buenos Aires Herald, 1876-2009. *Nacional, muy completa*
- Deutsche La Plata Zeitung, 1878-19???. *abreviada Dlpz Ibero 1898-1912 muy incompleta, 1913-19??; Nacional: muy completa*
- Argentinisches Tageblatt. *Ibero incompleto, Nacional: muy completo*
- El Ferro-carril, Rosario. 1863-18?? *redactado por William Perkins hasta 1865 website*
- El Cosmopolita, Rosario. 1865-18?? *fundado por William Perkins*

## Websites

- www Caminos y Pueblos, *consultar índices, la Reseña ya se refiere a varias entradas*
- www Capillas y Templos, *consultar índices, la Reseña ya se refiere a varias de sus útiles entradas*

[www.familysearch.org](http://www.familysearch.org) banco de datos compilados por los mormones; censos 1869 y 1895 Argentina, casamientos 1645-1930, nacimientos 1722-1911. Los años de nacimientos que se deducen de las edades dadas en los censos, son frecuentemente inexactos; el indexado de personas es a veces incompleto

<http://www.immigration-records.com.ar>

<https://www.santafe.gov.ar/censo1887h>

<http://www.historiapolitica.com>

<http://www.genealogiafamiliar.net>

<http://www.familias-argentinas.com.ar>

<http://www.sabrits.co.uk> lista anotada acerca de inmigrantes británicos a Sudamerica

<http://myweb.tiscali.co.uk/scotsinargpat> inmigrantes escoceses en Argentina

<http://www.argbrit.org> website compilado por Jeremy Howat, York, casamientos, bautismos, entierros, etc. anglicanos en la Argentina

<http://www.irishgenealogy.com.ar>

<http://www.findmypast.co.uk> censos Inglaterra 1851, 1861, 1871, 1881, 1891, 1901, 1911; listas pasajeros; etc. Inglaterra

<http://www.ancestry.com> listas de pasajeros, Alemania

<https://www.scotlandspeople.gov.uk> censos, etc. Escocia

<http://norbertomollo.blogspot.de/2018/04/xxxiv-encuentro-de-historia-de-los.html> Etnohistoria de la Pampa de Norberto Mollo con muchas y variadas contribuciones

<https://caminosypueblos.com/> Pueblos del sudeste cordobés y el sudoeste santafesino

<https://www.teseopress.com/lastierrasdelosingleses/back-matter/bibliografia/>

## Encuentros de Historiadores

Desgraciadamente de solo de unos pocos encuentros existen desparramados informes escritos ...

Archivo Junta Municipal Río Cuarto, Encuentro de Historia de Los Pueblos del **Sur de Córdoba**: I, Río Cuarto, 1985; II, La Carlota, 1986; III, Sampacho, 1987; IV, Elena, 1988; V, General Deheza, 1989; VI, Jovita, 1990; VII, Huinca Renancó, 1991; VIII, Laborde, 1992; IX, La Carlota, 1993; X, Vicuña Mackena, 1994; XI, Laboulaye, 1995; XII, General Levalle, 1996; XIII, Berrotarán, 1997; XIV, Huanchilla, 1998; XV, El Campillo, 1999; XVI, Las Higueras, 2000; XVII, Adelia Maria, 2001; XVIII, Alcira Gigena, 2002; XIX, Italó, 2003; XX, Río Cuarto, 2004; XXI, Isla Verde, 2005; XXII, Los Cisnes, 2006; XXIII, Chaján, 2007; XXIV, Berrotarán, 2008. XXV, Serrano, 2009; XXVI, Río de los Sauces, 2010; XXVII, Villa Huidobro, 2011; XXVIII, San Basilio, 2012; XXIX, La Carlota, 2013; XXX, Sampacho, 2014; XXXI, Elena, 2015; XXXII, 2016, Laboulaye; 2017.

Archivo ????, ????, Encuentros Historiadores Federados del **Sureste de Córdoba y Suroeste de Santa Fe**: I, 1991, ???; II, 1992, ???; III, 1993, ???; IV, 1994, Venado Tuerto/La Carlota?; V, 1995, Inrville?; VI, 1996, ???; VII, 1997, Inrville?; VIII, 1998, Arteaga?; IX, 1999, Monte Buey?; X, 2000, Arequito?; XI, 2001, Maggiolo?; XII, 2004, Isla Verde?; XIII, 2004, ???; XIV, 2005, ???; XV, 2006, Leones?; XVI, 2007, Firmat; XVII, 2008, Chilbroste? / Isla Verde?; XVIII, 2009, Venado Tuerto; XIX, 2010, Marcos Juarez; XX, 2011, Arequito; XXI, 2012, Laboulaye; XXII, 2013, Rufino; XXIII; 2014, Casilda; XIV, 2015, Riobamba; XXV, 2016, Firmat; 2017 .....

1992, I Encuentro de los **Pueblos con su Historia**, San Marcos Sud ?; 19??, II, ???; 19??, III, La Carlota?; 19??, IV, ???; 20??, V, ???; 20??, VI, ???; VII; 2008, VIII, Encuentro de los **Pueblos con su Historia**, Chilbroste; 2007, II Encuentro de Asociados del **Patrimonio Histórico** del Sudeste de Córdoba, Monte Buey ?; 2008; Encuentro con nuestro **Patrimonio Histórico**, Bell Ville ?.

## Escrituras

En el Archivo Historico, Córdoba (AHPC) existe (2019) un índice acerca de los escribanos y sus registros (=libros de escrituras), del cual aquí abajo reproduzco un extracto parcial. Tanodi, Guía Archivos 1968, sigue siendo una útil referencia pero ver en su lugar el listado de registros notariales

del 1 al 115 (1574-1925) con sus lugares de asiento, ver [cultura.cba.gov.ar/.../Nº2-Registros-Notariales-Listado](http://cultura.cba.gov.ar/.../Nº2-Registros-Notariales-Listado) y el catálogo de planos de los registros 1 a 4, [cultura.cba.gov.ar/wp.../Nº10-Planos-de-los-Registros-1-2-3-y-4-Catálogo-web-1.xls](http://cultura.cba.gov.ar/wp.../Nº10-Planos-de-los-Registros-1-2-3-y-4-Catálogo-web-1.xls) : un listado de escrituras 1820-1855 por Germa.

**Capital Córdoba: Registro 1**, 1574-19??: Castellano, Temistocles 1860-1862 Arzac, Clodomiro 1873-1873; **Registro 2** 1720-19??: de la Peña Cleto, 1861-???, Escalante, Moisés, 18??-????: Valladares, Carlos María, 18??-????: Arzac, Clodomiro, 18??-????: del Signo, Secundino; **Registro 3** 1763-19?? Galindez, Ismael 1865-1880; **Registro 4** 1786-19??: **Registro 6** 1887-19??: von der Wall, Roberto; **Registro 8** 1887-19?? Gallegos, Ponciano; **Registro 12** 1887-19??, **Registro 23** 1895-19??, Buteler, Salvador C, **Registro 25** 1896-19?? **Registro 29** 1899-19?? **Registro 30** 1899-19?? **Registro 31** 1899-19?? **Registro 34** 1900-19??. **Noetinger, dpto. Marcos Juarez; Registro 113; Marcos Juarez, dpto. Marcos Juarez: Registro 15:** Diaz, Emilio 1890-1894: ver Leyes ?9. 1892, Vazquez Novoa, Carlos 1895-1899, Corvalán, Clodomiro M. 1899-1910, Lozano, Federico. 1910-1916, Torres Castaño, Jorge. 1916-19??, Torres, Carlos A. 1921-1923, Cordeiro, Abelardo. 1924-1924; **Registro 68:** Gigena, Carlos D.. 1915-1917, Rodríguez, Juan J. 1917-1921, Guerra, Arnulfo I. 1921-19??. Boetsch, Pablo, 1924-19??: **Registro 98:** Perez, Salustiano 1922-19??, Woelflin, José, 1923-19??: **Leones, dpto. Marcos Juarez: Registro 33:** Aliaga, Rafael 1901-1901, Oliva, Manuel F. 1901-1905, Gigena, Carlos D. 1905-1906, Argüello. Lindor 1913-1915, Molina, Wenceslao S., 1915-19??, Ortíz Soria, Linamón 1922-1923, Cerrioli, Polidoro A., 1905-1906; **Bell Ville, dpto. Unión: Registro 9:** Marchand, Ignacio 1888-1907, Aliaga Tejerina, Ernesto 1907-1910, Funes, Luís 1910- 19?? *revisado 1888-1900*; **Registro 22:** Castellanos, Abraham S. 1894-1904, Avila, Roman E. 1900-1902, Villagra, Anfiloquio 1905-19??, Espinosa, Marcelino 1910-1913, Berrotarán, Marcelino 1924-1924 *revisado 1894-1900*; **Registro 44:** Gigena, Carlos D. 1905-1905, Peñaloza, Marcelino 1907-1908, Martinez Ferrer, Isaac S. 1908-1923, Figueroa, Telésforo 1924-19??: **Registro 111:** Matterson, R. J. 1921-19??: **Villa María, dpto. San Martín: Registro 11**, 1880-19??, **49**, 1906-19??, **58**, 1910-1923, **92**, 1922-19??: **Villa Nueva, dpto. San Martín: Registro 28**, 1899-19??: **Cruz Alta, dpto. Marcos Juarez: Registro 21**, 1896-19??: **Etruria, dpto. San Martín: Registro 60**, 1910-19??: **Corral de Bustos, dpto. Marcos Juarez: Registro 84**, 1918-19??: **Laborde, dpto. Unión: Registro 59**, 1910-19??: **Pascanas, dpto. Unión: Registro 107**, 1923-19??: **Ucacha, dpto. Juarez Celman: Registro 96**, 1922-19??: **Alejo Ledesma, dpto. Marcos Juarez: Registro 89**, 1921-19??: **Arias, dpto. Marcos Juarez; Registro 40**, 1903-19??: **Canals, dpto. Union: Registro 37**, 1902-19??, **89**, 1921-19??: **La Carlota, dpto. Juarez Celman: Registro 17**, 1891-19??, **65**, 1913-19??: **Río Cuarto, dpto. Río Cuarto: Registro 5**, 1877-1924; **Registro 7**, 1887-19??

Frecuentemente de un año de un dado, el registro comprende más de un tomo pero los folios (=hojas) se numeran de 1 a NNN cada año. En muchos casos cada tomo tiene un índice alfabético de los nombres de los causantes más un breve sumario: "Xx vende a Yy un terreno", a veces el índice del último tomo de un año se refiere a todo el año / los tomos. En algunos casos no hay índices pero con suerte cada escritura comienza con un breve sumario. Nótese que los causantes tenían libre elección de escribano: por ejemplo una venta de un campo en el área de estudio podía escriturarse en Córdoba, Río Cuarto, La Carlota, Villa María, Marcos Juárez, Bell Ville, etc. independientemente del departamento en el que se hallaba el campo. Escrituras labradas en otras provincias o la capital federal sin embargo tenían que ser protocol(iz)adas en Córdoba.

En el Archivo Histórico Córdoba también existen un Índice 1826-1926 **Juzgado Comercial**, Primera Nominación Archivo Histórico; un Índice 1832-1926 **Juzgado Civil**, varios, Archivo Histórico asociados con registros (=escribanías) correspondientes: ver website familysearch.

## Mensuras

En el Archivo Histórico, Catastro, Córdoba, (hoy 2018, AHPC) existen índices numerados de las mensuras administrativas (originales de las suertes), judiciales aprobadas C/A, y judiciales sin aprobar S/A, para cada uno de los departamentos Marcos Juárez (ex-Unión) **8, 19** Unión (ex-Tercero Abajo) **25, 36** General San Martín (ex-Tercero Abajo) **16** y Juárez Celman (ex-Río Cuarto) **24) 18**. Fuera de estas copias depositadas en el Archivo Catastro también existen las mensuras asentados en los registros 1, 2, 11 y 12 ?? del Archivo Histórico, Córdoba, ver allí un índice especial! En el internet existen listas de mensuras digitalizadas, pero las mensuras mismas por alguna extraña razón solo son accesibles a profesionales. En la home-page de Catastro, Córdoba figuran índices tabulados en archivos Excel de las mensuras digitalizadas (accesibles solo a profesionales ?) clasificadas por departamentos.

### **Censos**

Hubo un censo provincial 1813, website familysearch, acerca del curato Tercero Abajo, ver tomo Campaña, fotos 854 a 961; otro censo 1822, curato Tercero Abajo, fotos 1080 a ???? hubo un censo provincial en 1840; ver website familysearch, el tomo Campaña, comienza con el departamento Tercero Abajo ( $\approx$ San Martín+Unión+Marcos Juárez). El tomo Campaña 1852-56 comienza con Villa Nueva. Existe un censo nacional 1869, departamento Unión ( $\approx$ Unión+Marcos Juárez, vol. 209 y 208, Archivo de la Nación. Buenos Aires, incluye al posterior departamento Marcos Juárez, ver website familysearch. y otro censo provincial 1914; hubo un censo nacional en 1895, ver website familysearch. Hubo un censo provincial Córdoba 190?, que fue suprimido pero que posiblemente existe guardado en el Archivo Historico P. Cordoba ?. Acerca de bautismos, casamientos y entierros eclesiásticos, ver website familysearch

### **Medidas**

El sistema métrico recién se introdujo en la Argentina en 1863 por una ley nacional pero su uso recién se tornó obligatorio por otra ley nacional en 1877: Ansaldo, Industrialización, p. 48, nota 14.

1 legua=40 cuadras=6.000 varas  $\approx$ 5.200 metros, es decir 1 cuadra =150 varas  $\approx$ 130 metros y 1 vara  $\approx$ 0,87 metros; en los tiempos coloniales también se usó una legua 'corta' de 5.000 varas ( $\approx$ 4.350 metros); la legua corta en un principio debía usarse en la planicie y la legua larga en la montaña, pero eso no se practicó.

1 legua métrica =5 kilómetros =5.000 metros; se comenzó a usar alrededor de 1880

1 hectárea =10.000 metros cuadrados  $\approx$ 0,60 cuadras cuadradas; 1 área= 100 metros cuadrados

1 milla terrestre inglesa  $\approx$ 1,60 kilómetros; todavía (2010) se usa en Inglaterra

1 legua cuadrada =1.600 cuadras cuadradas  $\approx$ 2.700 hectáreas; 1 cuadra cuadrada  $\approx$ 1,70 hectáreas

1 legua métrica cuadrada =2.500 hectáreas

1 acre inglés  $\approx$ 0.40 hectárea; todavía (2010) se usa en Inglaterra

1 arroba =25 libras  $\approx$ 12 kilos (mas modernamente  $\approx$ 25 kilos !); 1 fanega  $\approx$ 100 kilos (o  $\approx$ 100 litros !, o  $\approx$ 150 kilos según donde, cuando y que !)

1 quintal =100 kilos (antiguamente =100 libras  $\approx$ 50 kilos!); quintales por cuadra cuadrada, una medida de granos cosechados aún hoy (2010) usada =cienes de kilos por  $\sim$ 1,70 hectáreas ( $\approx$ algo mas de hectárea y media). Asinari (1973) abbrevia quintales a qx pero con referencia a hectáreas y no cuadras !

Había una profusión de medidas muy especiales, por ejemplo todavía en 1920 se usaban tres diferentes 'pesadas' (=weights) de cuero, para respectivamente cueros secos ( $\approx$ 16 kilos), salados ( $\approx$ 27 kilos) y lavados ( $\approx$ 14 kilos) !

### **Monedas**

Billetes que emitió el Banco Nacional hacia 1828 no fueron aceptados en Córdoba: Converso, Uso monetario, p. 55. En 1854 el Banco Nacional de la Confederación emitió billetes pero tampoco tuvieron aceptación en Córdoba: Converso, Formación, p. 43, aunque sorprendentemente sí en

Buenos Aires: Mulhall, Handbook 1869, p. 72. Hasta 1858 en la Argentina prácticamente se usaba solo dinero metálico; en ese año se abrió el primer banco en Rosario, una sucursal del Banco Mauá – fundado/a por el conde de Mauá, un brasileño– aparentemente fue el primer banco que emitió billetes en Argentina; Ensinck, Papel moneda, p. 17; Alvarez, Historia Rosario, p. 341, sin embargo mantiene que no llegó a hacerlo, Mauá sí lo hizo en Uruguay, antes de que se fundiera en 1878, ver Mulhall, Handbook 1869, p. 73. Sin embargo Marco-Ensinck, Rosario, p. ?? reproduce un billete de un peso fuerte emitido por este banco y agrega que su sucursal en Rosario funcionó hasta 1872. La biografía de Casado del Alisal, p. ?? documenta que el Banco de Rosario fundado por Casado en 1865 emitió billetes de pesos plata boliviana y de reales (oro?) argentinos; Según Ensinck, Papel moneda, p. 43 el Banco de Londres y Río de la Plata, Rosario establecido en Buenos Aires en 1862, emitió billetes a partir de 1869. El panfleto Banco Roberts, Moneda cordobesa muestra que hacia 1870 el Banco de Londres y Río de la Plata, el Banco Argentino, este se liquidó en 1874<sup>E100</sup>, y otros dos bancos cordobeses emitían billetes de pesos plata boliviana. Juan M. Wright, gerente, procedió a quemar billetes del Banco de Londres y Río de la Plata: registro 3, 1873, folio 1090 y 1874, folio 778. Hasta por lo menos 1882 el peso plata boliviana era prácticamente la única moneda aceptada en Córdoba: Converso, Uso monetario, p. ?. Acerca del confuso y complicado régimen monetario que operó en la Argentina hasta 1881 ver Panettieri, Historia, p. 61: entre 1826 y 1881 hubo pesos (papel) moneda corriente que comenzaron ‘on-par’ con el peso fuerte pero que se fueron devaluando. En 1881 se introdujo el peso moneda nacional reemplazando al real argentino (1m\$<sub>n</sub> = 8 reales = 25 pesos moneda corriente); en 1883 el diario Eco de Córdoba reporta la conversión de pesos bolivianos a pesos m. n.

Alrededor de 1860: 1 peso oro (=peso fuerte=atacón=16 onzas oro; 1 onza ≈ 27 gramos) ≈ 1.25 pesos bolivianos (=pesos plata boliviana, 1 peso boliviano = 8 reales) ≈ 400 pesos papel ≈ 0.20 libras esterlinas (£) ≈ 4 chelines ≈ 48 peniques ≈ 5 francos suizos ≈ 30 dólares de hoy (año 2000). En Córdoba el peso boliviano hacia 1882 todavía era la dominante moneda circulante: Converso, Formación, p. 69.

Alrededor de 1880: 1 atación (≈ 4 chelines = 0.20 libras esterlinas); en Buenos Aires 1 peso fuerte = algo menos de 1 atación; 1 peso corriente (≈ 2 peniques; 240 peniques = 1 libra esterlina); en Córdoba 1 peso (plata) boliviano/a ≈ 1 peso papel (≈ 3,5 chelines; 20 chelines = 1 libra esterlina), según Knight, Falcon, p. 1138. Mulhall Handbook, 1885, p. ??, dice: 1 peso oro ≈ 4 shillings ≈ 1 dólar de entonces. Banco Roberts, Moneda cordobesa, p. ?? dice que en 1882, 1 peso plata boliviano ≈ 0,72 pesos oro. El peso oro sellado rigió desde 1881 hasta 1929; el peso moneda nacional (papel) rigió entre 1885 y 1969.

Alrededor de 1910: 1 peso oro (sellado; \$ o.(ro) s.(ellado) ≈ 2.30 pesos papel (= \$ m.(oneda) n.(acional)) ≈ 4 marcos alemanes ≈ 0.20 libras esterlinas ≈ 1 dólar de entonces ≈ 40 dólares de hoy ≈ 30 euros de hoy (año 2000).

Alrededor de 1920: 1 peso oro ≈ 2.30 pesos papel ≈ 4 marcos ≈ 0,20 libras esterlinas ≈ 1 dólar: tabla en Tornquist, Desarrollo. En 1920 el Standard Directory, una guía comercial anglo-porteña todavía daba montos en \$ o.s., o alternativamente en \$ m.n.

Alrededor de 1930: 1 peso moneda nacional ≈ 0.50 dólar de entonces (≈ 10 dólares de hoy, 2010).

Alrededor de 2010: 1 peso ? ≈ 0,33 dólares, ≈ 0, 25 euros; hacia 2020 1 dólar ≈ 10 pesos

## Notas biográficas

El autor **Juan Daniel Delius** nació en 1936, hijo de Pablo Delius y Linda Hammerschmidt de Delius. Mi padre en ese entonces era mayordomo de la estancia La Guasuncha, Hersilia, noroeste de la


provincia Santa Fe, establecimiento que entonces todavía era propiedad de la familia Nottebohm<sup>G26</sup>, lejanos parientes de mi madre. En el momento dado mi madre tuvo que viajar a Alemania por razones familiares –había fallecido un hermano menor suyo, Helmut Hammerschmidt (nacido 1908 en Alemania) en Méjico quién ya en 1934 viniendo de allí había aparecido enfermo de sífilis en la Argentina y siguiendo viaje, se había hecho tratar pero infructuosamente (con el salversan de Paul Ehrlich) en Alemania– y nació en Essen, Renania. Todavía en 1936 retorné con mi madre en el entonces modernísimo transatlántico Cap Arcona de la compañía Hamburg-Süd a la Argentina. Incidentalmente, en 1945 el mismo Cap Arcona, cargado con miles de prisioneros provenientes de un campo de concentración nazi, fue hundido por la Royal Air Force en el mar Báltico porque el servicio secreto británico suponía equivocadamente de que oficiales de la SS estaban por fugarse con el barco. Los primeros años me crié en La Guasuncha. Recuerdo a bastantes episodios, supongo que todos ocurridos en el último año allí. Como por ejemplo caernos junto con mi padre con una camioneta Internacional verde en un enorme tacurúz o de casi morderme una víbora yarárá junto a un cachimbo, ‘salvándome’ Sixta (mucama indiecita santiagueña, hablaba solo quichua y afirmaba que el sol y la luna de Santa Fe eran bien diferentes de los de Santiago! Años después Sixta, entonces ya ‘crecida muy guapa’, lo visitó con Fidelina (cocinera que me mimaba) a mi padre internado en el Hospital Alemán, Buenos Aires, causándole a exclamar admirado ‘como has pelechado, Sixta !’. Algo secundariamente me es presente un viaje que mi padre hizo a Campo del Cielo<sup>D101</sup>, área limítrofe entre el Chaco y Santiago del Estero hacia 1940 en la que unos 4000 años atrás cayó y explotó un tamaño (de unas 100 toneladas) meteorito férreo-argenteo.; ver Edgardo Minitti, 2021, El mesón de fierro, ed. Eta Carinae, Observatorio Córdoba; eso porque apenas habiendo aprendido a leer, dí con un recorte de diario acerca de la caída del famoso meteorito de Tunguska (Siberia) en 1908 el que me fascinó, e indujo a mi padre a recontarme su excursión. Recuerdo también visitas de don Lucio ??, un vasco mayordomo de una vecina estancia, quién menos ‘estudiado’, frecuentemente lo venía a consultar a mi padre acerca de cuestiones técnico-rurales; también como ‘golosinero’ a una excelente confitería ‘vienesa’ en el vecino pueblo Ceres! Mi hermana Antonia, mayor por siete años, claro está, tiene recuerdos muy completos como demostró en 2004 cuando visitamos el casco de La Guasuncha, entoces ya una verdadera tapera. En 1940 mi padre pasó a ser administrador de estancias de los mismos Nottebohm en la provincia Córdoba: La Maya (Monte Buey), La Bélgica (Monte Maíz) y La Sección (Wenceslao Escalante); residíamos en La Maya.



Remate anual de La Maya 1964, lote de vaquillonas; don Juan Galván, capatáz, chambergo gris, chaleco verde, a caballo con Chacho e Ismael Oliva, a la derecha. Foto Fritz Vollrath, Oxford, Inglaterra.

Aprendí andar a caballo a los cinco años en El Vasquito, un petizo bastante tropezador, bajo la guianza de don López, un viejo peón, pero yo siendo muy miedoso y don López siendo ya algo ‘sentido’ de los riñones, a galopar realmente recién aprendí cuando al mes, mi padre en una oportunidad le dio un buen rebencazo al petiso. Unos 3 años después, una voluptuosa morocha de unos 14 años, hija de la cocinera de los peones, a escondidas en un cañaveral, ‘me aprendió a montarla de veras’, pero muy pronto ella se fugó con un ‘mas crecido’ (=fornido) muchacho de 17!. Unos años después, una menos apachugada, pero muy ávida y ducha rubia de unos 15 años, hija de un contador de visita por unos meses, me enseñó ‘a serle buen cumplidor y a respetarle el ritmo’ yo debiendo acriciarle el ‘mons véneris’ mientras ella prolijamente me envaraba el ‘pajarito’ hasta recibirlo con gemidos de placer en unas muy desnudas y harto gozosas sesiones, ‘enhebrados por nosotros solitos y enredados entre los siempreverdes’.

Mi madre, quién resultó ser una maestra muy exigente, me enseñó a leer y escribir alemán. Alrededor de 1943 Antonia de Barba quien tendría unos 15 años, una pelirroja muy enérgica que había completado el 6to grado en la escuela fiscal de Monte Buey sur, pasó a ser maestra de la estancia. Yo acudía a sus clases, aprendiendo a escribir –a leer ya había aprendido solo– en castellano –lo de los acentos nunca lo comprendí, ‘rayitas al pepe’ las decía mi compañero de banco–, la historia argentina y hacer las cuentas. Con mi hermana todavía (2001) mantenemos relaciones amistosas con las hermanas de Barba y especialmente con Antonia. Ella pasó a ser por muchos años secretaria de la estancia ocupándose de tocar la campana a las 2 de la tarde en invierno (a las 3 en verano) al fin de la siesta, a armar la lista de compras para la vagoneta a (2) caballos que iba al pueblo los lunes y jueves y de repatir los lunes a la tardecita las raciones 1 kilo de yerba mate, 1 kilo de azúcar por semana a los peones, entrar el diario de trabajos que le dictaba el capatáz todas las tardecitas fuera del domingo, a llevar un libro de entradas y salidas de cereales y hacienda y ocuparse de la correspondencia. En 1945 vino de maestra de estancia Celia Breczeska de Caballero, recién recibida del colegio normal de Bell Ville. A mi me preparó para exámenes libres de 4to, 5to y 6to grado pero también les enseñó a leer, escribir y las cuentas a algo así como dos docenas mas de chicas y chicos y a mis 3 primos Hammerschmidt recién venidos de Alemania a manejarse con la castilla: ver Catalán, Como Llegamos, p. 178. Recientemente (2003) he logrado restablecer contacto e-mail con la ahora octogenaria Celia lo que me alegró muchísimo ya que fue una buenísima maestra y le debo una muy superior educación primaria.



El autor en la estancia La Maya,  
Monte Buey, 1941.

En 1946 me tocaba dar el primer examen pero se presentaron dos serios problemas. Uno era de que la Argentina estaba todavía en estado de guerra con Alemania y yo de hecho era nacido alemán. Para ser admitido a los exámenes necesitaba una cédula de identidad. Como ‘enemigo de la Nación’, sin embargo, estaba vedado de sacar tal documento. Mi padre, nacido en Rosario y por lo tal argentino, un día me llevó a Marcos Juárez y le explicó el problema al jefe de policía. ‘Y bueno don Pablo,’ dijo

este ‘por unos pesos lo hacemos nacer a Juancito en Santiago del Estero y que no hay partida de nacimiento’; en el chaco santiagueño lo último había sido una cosa corriente en los años ‘30. Una semana mas tarde tenía una cédula de identidad en la que figuraba como nacido argentino. La otra dificultad fue que una noche mi padre y don Juan Galván, el capataz de La Maya, habían apresado a un individuo prohibidamente cazando liebres y perdices con busca-huellas y habiendo aperdigonado accidentalmente a un ternero pedigree: lo entregaron en la comisaría. El señor resultó ser don José M. Amaya, director de la escuela primaria Manuel Belgrano de Monte Buey (Sur). Mis chances de pasar allí los exámenes se tornaron ínfimas. De alguna manera se construyó el caso de que técnicamente me correspondía una escuelita rural sita en la vecina estancia Los Algarrobos, escuela General San Martín y que dependía del vecino pueblo Justiniano Posse. En la escuela primaria de ese pueblo, escuela Fray Santa María de Oro por lo tal rendí los exámenes libres de 4to y 5to en 1947 y el de 6to grado en 1948. En el mismo año también pasé el examen de ingreso del Colegio Nacional de Buenos Aires, calle Bolívar. Vivía en una pensión familiar en el barrio Belgrano y después en otra en el suburbio Florida. En las vacaciones le hacía de ayudante a mi padre, mucho de a caballo y mucho de a fortachera, modelo 31 A que reacondicionada con un motor Ford P alemán de posguerra por los hermanos Ruani –ver Canavesio-Conti, 100 años, p. 120– concesionarios Ford de Monte Buey (e Inriville) era peligrosamente ‘rajadora’. Aprendí a manejar cuando tenía 10 años. Mi mas grande orgullo fue que cuando cumplido 16 años, durante el segundo remate anual de La Maya (1951), el capataz don Juan Galván me puso, ‘porque Juancho es bueno pa los números’, a apartar con él los lotes de vacunos y yeguarizos pedigree. Montaba El Picaflor, un alazán muy brioso y baquenísimo para esa tarea. Don Guillermo Nottebohm reconoció la labor y me pagó 200 pesos ‘contantes y sonantes’; con ellos compré una colección completa de ‘El Hornero’, revista ornitológica del Río de la Plata fundada 1917, ver anterior capítulo. De uno de los remates anuales que siguieron, el 15avo de 1964, hay un video al que aquí se puede acceder cliqueando precisamente <https://osf.io/wb5ya>. Es una gentileza de Evelyn Ahrens, Holanda, quien lo rodó cuando a la sazón visitaba junto con Fritz Vollrath, un sobrino mío arcnólogo, a mis padres viniendo ellos desde Alemania. El gaucho de chaleco verde y chambergo gris es el capataz don Juan Galván de La Maya, varios de los peones empilchados ya habían sido tales como jovencitos en ‘mis épocas’ hacia 1950. El personaje con ojera negra que hacia el final del filme abraza a mi padre Pablo Delius, es el recién mencionado G. Nottebohm, patrón de la estancia. Incidentalmente, en un libro ‘Lateinamerikanische Erinnerungen in Zinnfiguren’, 1997, Ibero-Amerikanisches-Institut, Berlin, p. 79, Pablo Delius, La Maya, Monte Buey, aparece como consejero acerca del diseño de una serie de figurines miniatura gauchos de plomo, una labor que cumplió durante unas vacaciones en Alemania.

En 1954 a los 18 años de edad terminé el 6to año del Colegio Nacional. En el mismo año opté por ser argentino, lo que me resultó difícil porque el secretario del juez de turno en Tribunales, Capital Federal a toda costa quería sacarme la coima de costumbre. Solo cuando intervino don Andrés Nottebohm, quien por casualidad conocía al juez como compañero de estudios de derecho y por lo tanto era una útil “cuña”, salí ciudadano argentino en menos de media hora!; retengo esa única nacionalidad hasta el día de hoy (2022). Habiendo sido un entusiasta de las aves desde que tenía unos 8 años –cuando mi padre comenzó a permitirme el uso de unos viejos prismáticos alemanes que él empleaba para controlar si alguna tormenta había volteado molinos a viento y para alinear nuevos alambrados– deseaba estudiar biología –mas apuntadamente, el comportamiento animal habiéndome azuzado en esa dirección nuestro profesor de psicología Felipe de García Onrubia, un algo socarron pero excelente docente– y eso con el pleno apoyo de mis padres. Me había hecho amigo de dos biólogos, William Henry Partridge (ornitólogo, oriundo de Leones; murió joven de chagas) y Josué A. Nuñez (después un internacionalmente famoso especialista de abejas), que trabajaban en el Museo de Ciencias Naturales Bernardino Rivadavia, Parque Centenario y visitaba sus laboratorios los domingos. La Facultad de Ciencias Exactas y Naturales de la Universidad de Buenos Aires, en esa época todavía en la calle Perú a la vuelta del Nacional Buenos Aires, conducía una especie de guerra campal –con huelgas, tiroteos, desaparecidos y todo– contra el gobierno de Juan D. Perón, el que después de la muerte en 1952 de su esposa Evita comenzó a desmoronarse; yo al presidente le tenía poca simpatía por haberme obligado por decreto a leer “La razón de mi vida” de precisamente Evita

Duarte, una obra de hartamente dudosa calidad (ver wikipedia!). Mi abuela materna, residente en Alemania, se ofreció de hacerse cargo, una pequeña herencia por adelantado, de estudios en Alemania. Viajé a Hamburgo con la motonave Alberto Dodero llegando a principios de enero en medio de una espesa nevada. Comencé en la Universidad de Bonn y como se estilaba en Alemania, cambié de universidad dos veces, prosiguiendo los estudios en las universidades de Freiburg y Göttingen. En 1957, de visita en la Argentina creía de que me iba tocar el servicio militar –había sido sorteado para 2 años de marina– pero sorprendentemente fui directamente pasado –entiendo que como casi todos los de la clase del ‘36– a la reserva porque, según lo que me explicaron mis viejos compañeros de colegio, los militares temían una sublevación contra-revolucionaria por suboficiales y conscriptos peronistas. En 1962 finalicé los estudios con un doctorado de ciencias naturales en base a una tesis sobre el comportamiento de las alondras (*Alauda arvensis*), aves cantoras europeas de fama poética, que había preparada bajo la dirección del profesor Niko Tinbergen –de origen holandés; premio Nobel 1973– en la Universidad de Oxford, Inglaterra pero que presenté en la Universidad de Göttingen, Alemania. Apenas recibido me comprometí con Ute Beissenhirtz (\*1939, Berlín), librera de profesión, visitamos a mis padres en la estancia La Maya<sup>G26</sup>, Monte Buey, juntos y nos casamos de vuelta en Alemania. Pero enseguida nos trasladamos a Oxford donde Tinbergen me había ofrecido un puesto de asistente. En Oxford nacieron –y por lo tanto ambos son de nacionalidad inglesa (y desde muy recientemente, en vista del ‘brexit’ británico, por opción también alemana)– nuestra hija Julia, hoy administradora científica en Berlín, Alemania, y nuestro hijo Toby, hoy un conocido saxofonista y clarinetista de jazz en Berlín. En 1968 pasé a ser profesor adjunto en la Universidad Durham, Inglaterra. En 1973 fui nombrado profesor titular en la Universidad de Bochum, Alemania, no lejos de donde yo había nacido y de Dortmund, donde se había criado mi esposa Ute después de la Segunda Guerra Mundial. Su madre Annemarie Schrader de Beissenhirtz (\*1916-<sup>+</sup>1984, Dortmund), viuda –su marido había caído en Rusia en 1943– se había refugiado allí viniendo desde la ciudad Stettin, hoy Szczecin, Polonia, poco antes que esta última fuera ocupada por las tropas soviéticas en 1944. En 1990 me mudé a la Universidad de Konstanz, sobre la ribera norte del lago homónimo y apenas al norte del límite con Suiza. Con mi esposa vivo en un pueblito algo alejado del lago. Las publicaciones científicas mías, incluso esta Reseña, se hallan bajo <https://kops.uni-konstanz.de/delius>. En 1999 toda la familia, incluso la compañera, hoy esposa, holandesa de origen indonesio de Toby, Ciska Jansen, hicimos una gira turística hasta El Bolsón, Neuquén saliendo desde Buenos Aires donde vive mi hermana, la dra. Antonia Delius de Stoppani (\*1929, Buenos Aires). Ya volviendo de la fabulosa gira, nos encontramos con ella y su marido, el profesor Andrés O. M. Stoppani (\*1916, Buenos Aires, -<sup>+</sup>2003, Buenos Aires) en San Clemente del Tuyú y festejamos juntos el comienzo del nuevo milenio en una muy alegre y bulliciosa fiesta callejera. En 2003 acabé de trabajar en la universidad y aunque todavía (2022) estoy ocupado, muy ayudado por mi hija la Dra. Julia Monika Delius, redactora científica en Berlín, Instituto Max Planck, con la publicación de unos últimos trabajos científicos que hicimos con estudiantes y colaboradores, pude dedicarle más tiempo a la Reseña acerca de los campos de la pampa cordobesa tal que ahora he también completado ese cometido.

Ute Beissenhirtz de Delius, librera-bibliotecaria, esposa, en Dettingen, Lago de Constanza con ‘el de fin de semana’.



Juan Daniel Delius, el autor con su hija Julia A. M. Delius, co-autora del Kapitel/Capítulo/Chapter Y, con un 'blanco' a medias sobre ex-durmientes en Berlín, 2012.

Tobias Delius, jazzista, y Ciska Jansen de Delius, cocinera; foto gentileza de Cristina Marx, Berlin, 2018.

**José Secundino Lloret** (=don Pepe Lloret) nació en Justiniano Posse, Córdoba en 1936. Sus padres fueron Joaquín Lloret, español catalán que vino a la Argentina en 1920, y su esposa Alcira Córdoba, criolla. José se crió en el campo, a partir de 1945 en una chacra de 75 hectáreas que su padre compró en la colonia El Carmen<sup>E24</sup>. Asistió a la escuela rural de la misma colonia hasta completar el cuarto grado como alumno excelente. Al mismo tiempo comenzó a ayudar a su padre en las labores agrícolas. En 1956 cumplió con el servicio militar y en 1960 contrajo enlace con Marta (Susana Luisa) Giroto (\*1943), una joven vecina descendiente de inmigrantes italianos. Tuvieron tres hijos: Silvia Susana (\*1961), Norma Nancy (\*1963) y René José (\*1966) Lloret. Primero vivieron en una parte de la casa paterna pero en 1982 la familia se trasladó a la ciudad de Bell Ville donde residió con doña Marta hasta cuando falleció. En 2007 los Lloret ya contaban con cuatro nietos.

Don José Secundino Lloret, \*1936, Justiniano Posse-<sup>+</sup>2009, Bell Ville.

Don José gozó su jubilación pero siguió dedicándose a la apicultura junto con su hijo, una actividad que ya ocupara a los Lloret en previas generaciones. Persiguió con mucha dedicación su afición por la historia local siendo un asiduo miembro del Centro Municipal de Estudios Históricos de Bell Ville.

Su interés en la historia databa de un viaje que hizo como chico con sus padres a Buenos Aires donde los orígenes de viejos edificios despertaron su curiosidad. Ayudado por su maestro comenzó a buscar y leer libros acerca del tema. Era un especialista en hallar, decifrar e interpretar antiguos documentos acerca de las mensuras y ventas de los campos de la región guardados en el Archivo Histórico de la Provincia, el Archivo Histórico de Catastro de Córdoba y documentos de bautismo, matrimonio y defunción guardados en la Parroquia y el Registro Civil de Bell Ville. Era un experto acerca del pasado de una extensa zona que se extendía unas 20 leguas a la redonda de Bell Ville. ‘Nadie mejor que él sabía sobre los nombres de los campos y de los dueños de las suertes y estancias que poblaron la zona rural del departamento Unión’: Juan E. González, Así era ‘Pepe’ Lloret, El Sudeste, Bell Ville, 28.6. 2012. A los que le ayudaban desenterrar documentos históricos los solía recompensar con tarritos de miel de producción propia. Pepe Lloret aconsejó a una serie de autores sobre la historia de los pueblos de la región. Fue co-autor de publicaciones sobre la pelota de fútbol ‘sin tientos’, una invención belvillense, acerca de los orígenes de los británicos que prestaron a la ciudad Bell Ville su nombre y otras notas relacionadas. Alentó a un sinnúmero de historiadores a redoblar sus esfuerzos de investigación, lo que entre otras muchas cosas, resultó en el hallazgo en 2007 de los exactos antecedentes de los hermanos Bell en archivos de Edimburgo, Escocia, un tema al que también se refiere esta reseña, ver renglón F. A partir de 2008 estuvo atareado con la preparación de una detallada reseña histórica acerca de los campos que ocupa, y que circundan a su pueblo natal Justiniano Posse, ver renglón F aquí, pero desafortunadamente don José falleció en 2009 antes de completar ese cometido.

© 2023 Juan D. Delius, Konstanz

**Fin** de la Reseña.